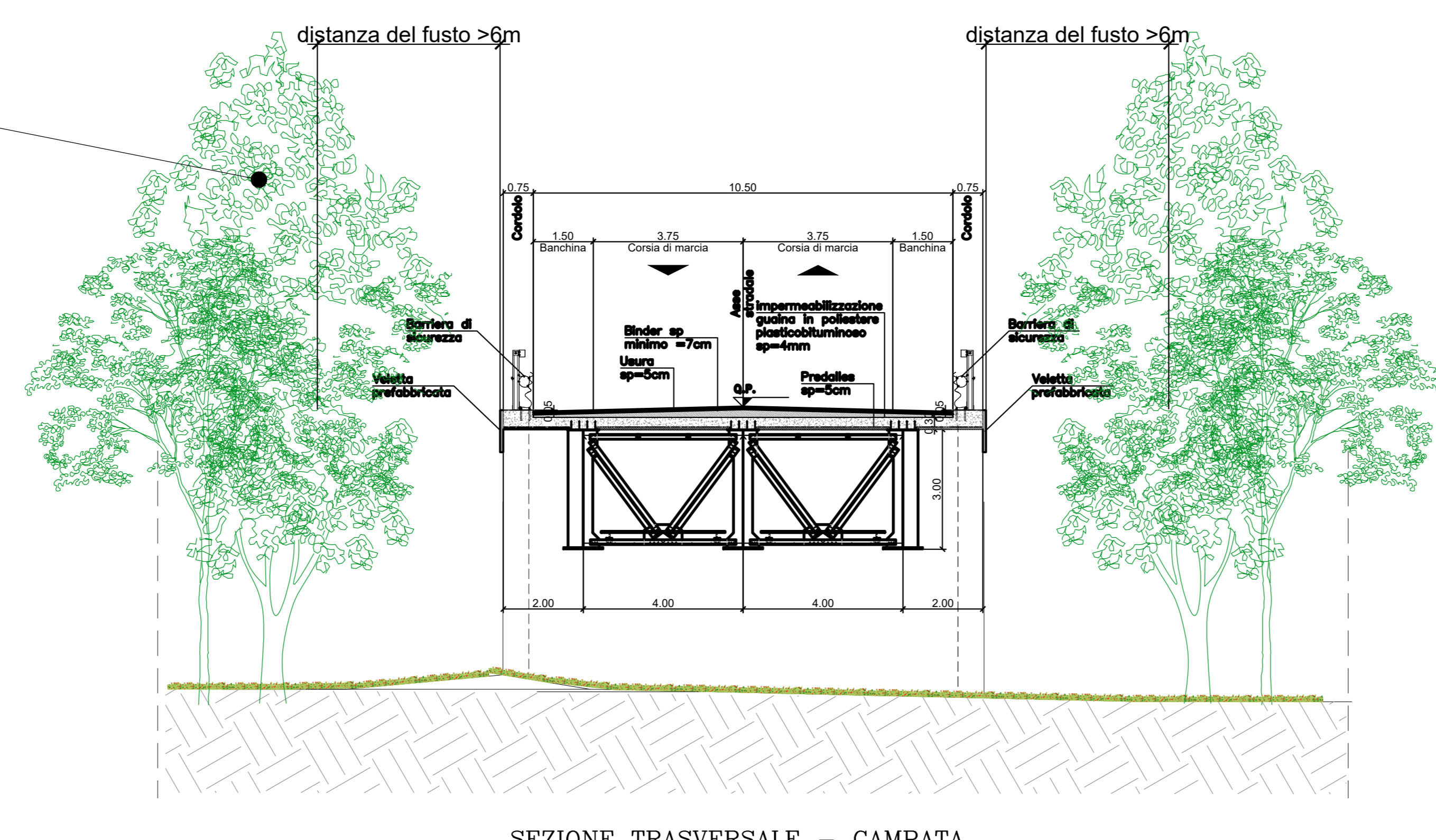
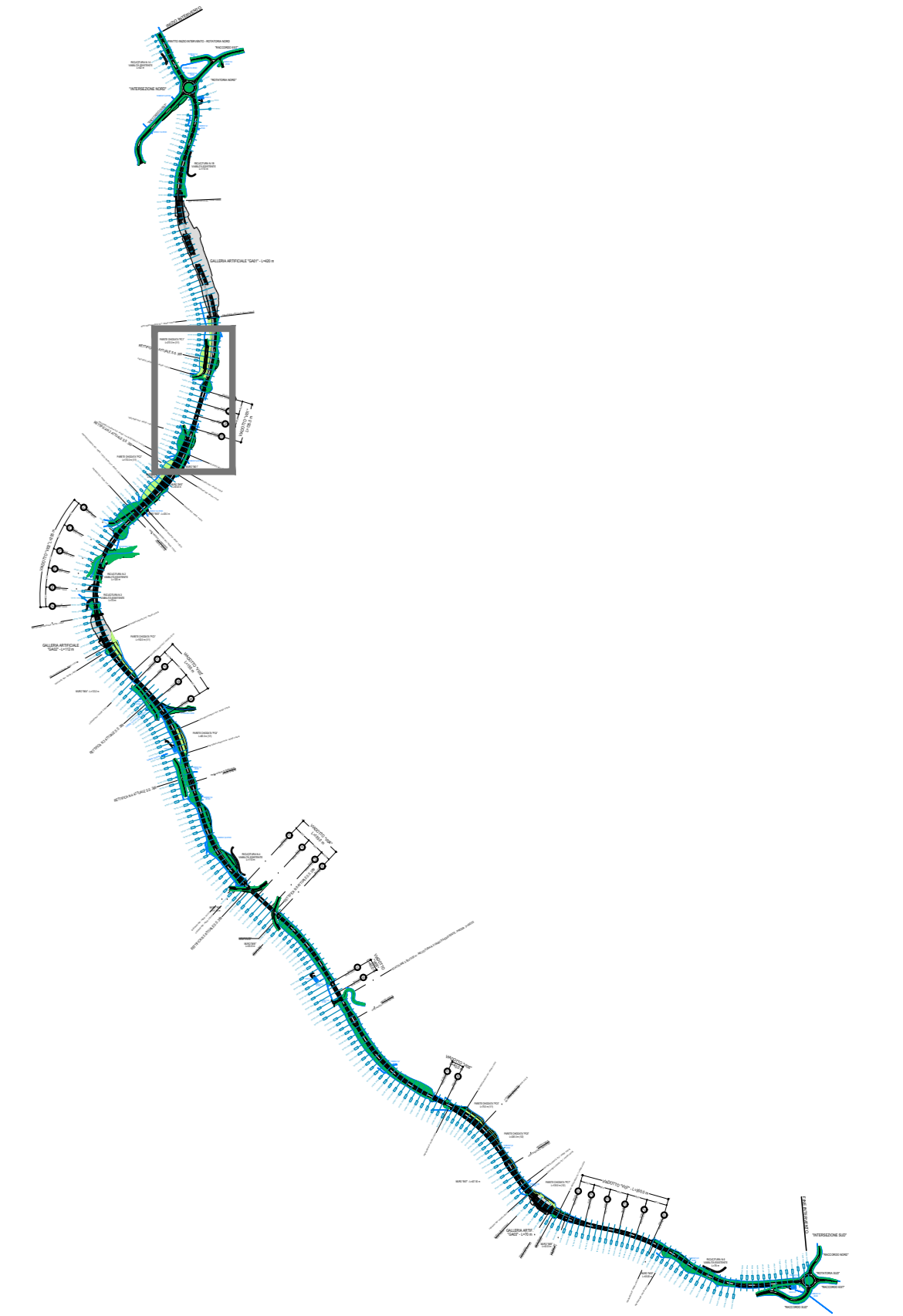


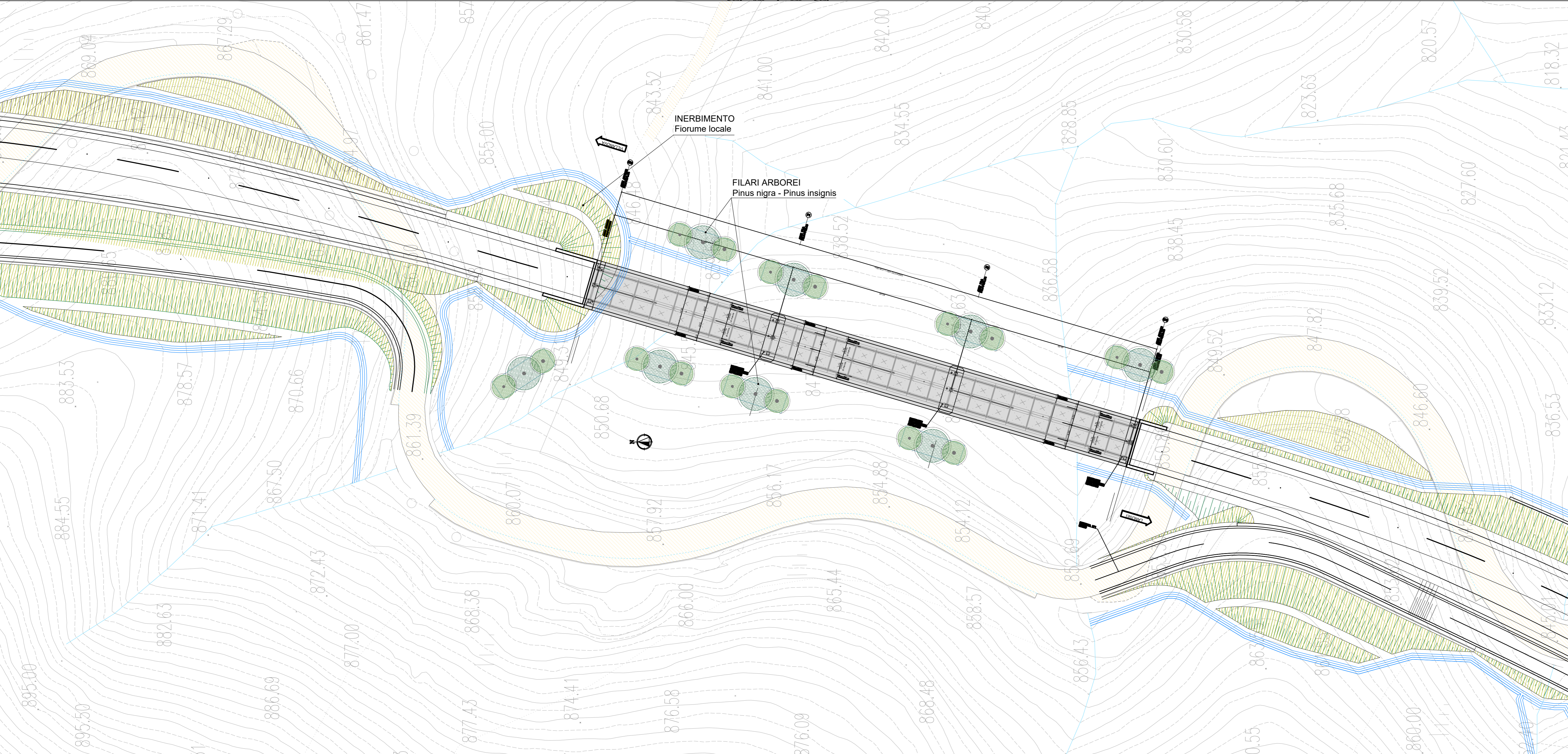
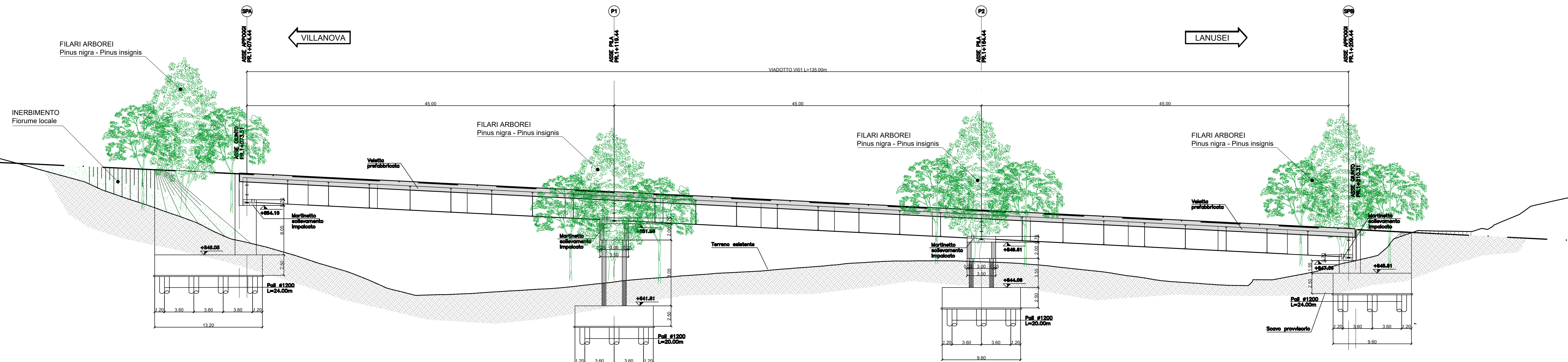
SEZIONE TRASVERSALE - APPOGGI
SCALA 1:100



SEZIONE TRASVERSALE - CAMPATA
SCALA 1:100



QUADRO DI UNIONE



LEGENDA

Sistemazione a verde delle scarpate

5) Plantazione di fasce arbustive

1) Plantazione di fasce arbustive

2) fascia larga (art.PA.VE.007)

3) fascia stretta (art.PA.VE.006)

Inerbimento (art.F.01.012)

Area di ricostituzione e creazione di ambienti di interesse ecologico

a) impianto di vegetazione ripariale e sfiorata

b) impianto di vegetazione di invito per la fauna

tipo 1 (art.PA.VE.004)

tipo 2 (art.PA.VE.005)

tipo 1 (art.PA.VE.003)

Interventi di ricomposizione con il paesaggio e gli ecosistemi marginali all'infrastruttura

impianto di fasce arbustive

Salix alba (art.PA.VE.001)

Alnus glutinosa (art.PA.VE.002)

Pinus nigra Dougl (art.F.02.062.a)

Pinus nigra

Pinus insignis

Pinus douglasiana

Abaco delle essenze

Alnus glutinosa

Pinus nigra

Salix alba

Pinus insignis Dougl

Fraxinus ornus

Erica arborea

Salix purpurea

Myrtus communis

Tamarix gallica

Phillyrea latifolia

Juniperus oxycedrus

Prunus spinosa

Pistacia lentiscus

anas GRUPPO FS ITALIANI

ANAS S.p.A.
Direzione Progettazione e Realizzazione Lavori

S.S. 389 TRONCO VILLANOVA - LANUSEI - TORTOLI
LOTTO BIVIO VILLAGRANDE - SVINCOLO DI ARZANA
DAL Km 51+100,00 DELLA S.S. 389 VAR AL Km 177+930,00 DELLA S.S. 389

PROGETTO DEFINITIVO

cod. CA22

PROGETTAZIONE: ANAS - DIREZIONE PROGETTAZIONE E REALIZZAZIONE LAVORI

PROGETTISTA E RESPONSABILE INTEGRATORE PRESTAZIONI
Ing. M. RASINELLI
Ordre Ingegn. Provincia di Perugia n° 4032

GRUPPO DI PROGETTAZIONE:
Ing. D. BODACIS
Ing. P. LOSPENNATO
Ing. S. PELLEGRINI
Ing. A. FOLLI
Ing. M. MASELLI
Ing. L. IONNE

IL GRUPPO DI PROGETTAZIONE:
rpa
MANDATARIA
PINI SWISS ENGINEERS SA
SWISS
MANDANTE
PINI SWISS ENGINEERS Srl
ITALIA
MANDANTE

IL RESPONSABILE DEL S.I.A.
Arch. E. RASINELLI

IL GEOLOGO
Dott. S. PIACAZZI

COORDINATORE PER LA SICUREZZA IN FASE DI PROGETTAZIONE
Ing. L. IONNE

VISTO: IL RESP. DEL PROCEDIMENTO
Ing. F. RUGGERI

PROTOCOLLO DATA:

STUDIO DI IMPATTO AMBIENTALE
RELAZIONE PAESAGGISTICA
PLANIMETRIA OPERE A VERDE (SEZIONE E DETTAGLI) - VIADOTTO V101

CODICE PROGETTO	NOME FILE	REVISIONE
PROGETTO	TOO_IA00_AMB_D103_A	
LIV. PROG.		
N. PROG.		
ELAB.		
DATA		
REDAITTO		
VERIFICATO		
APPROVATO		