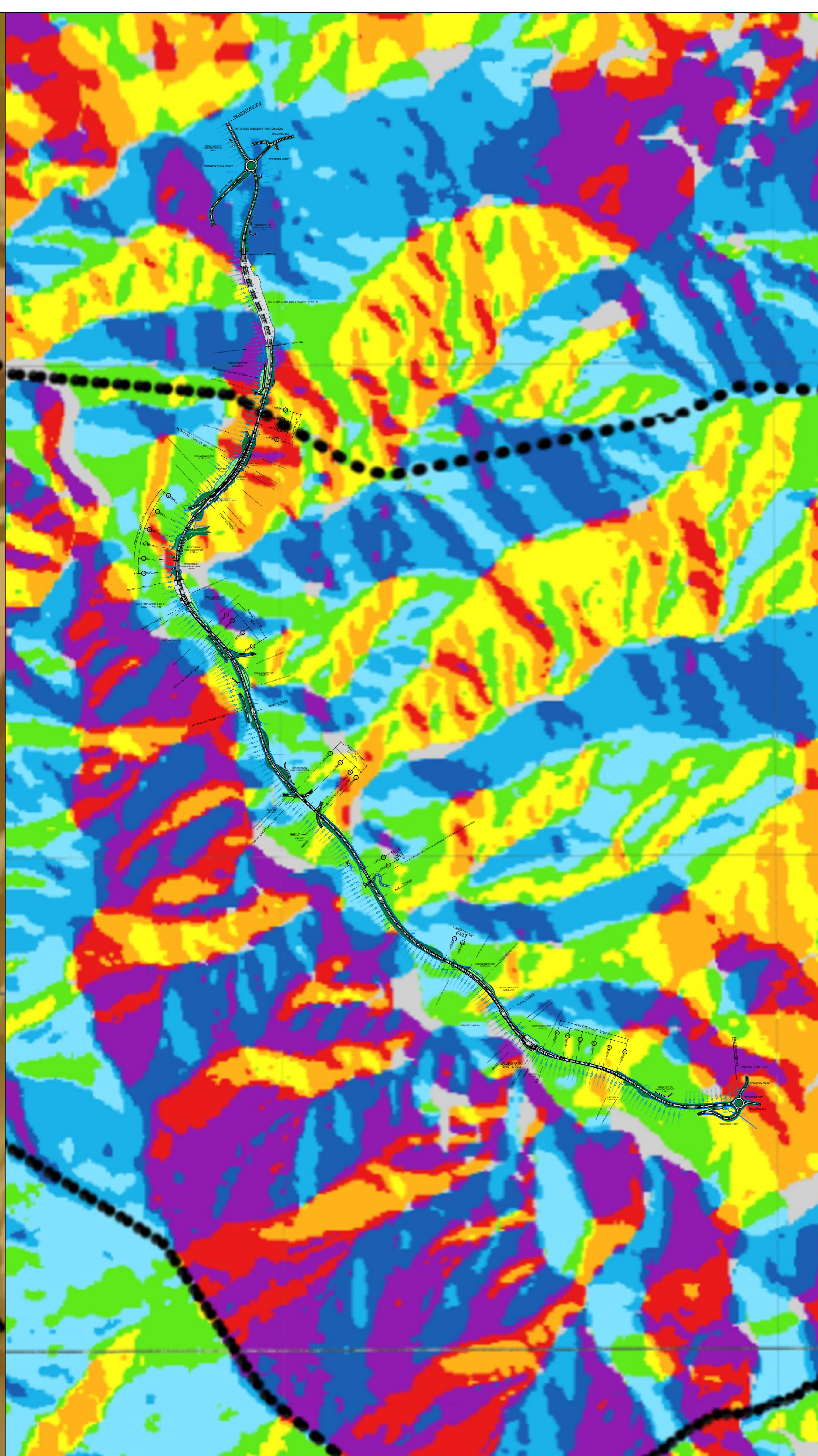
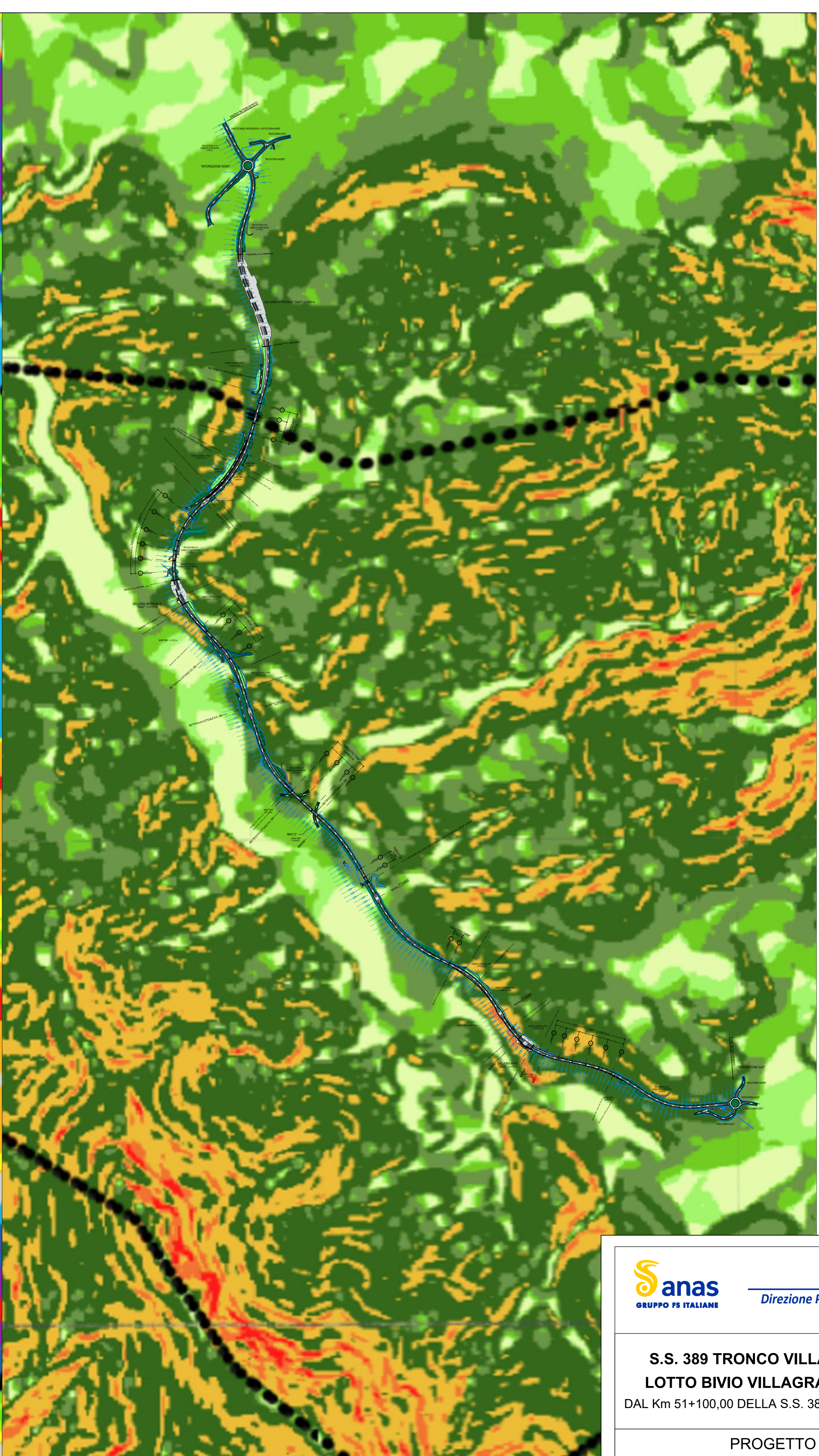


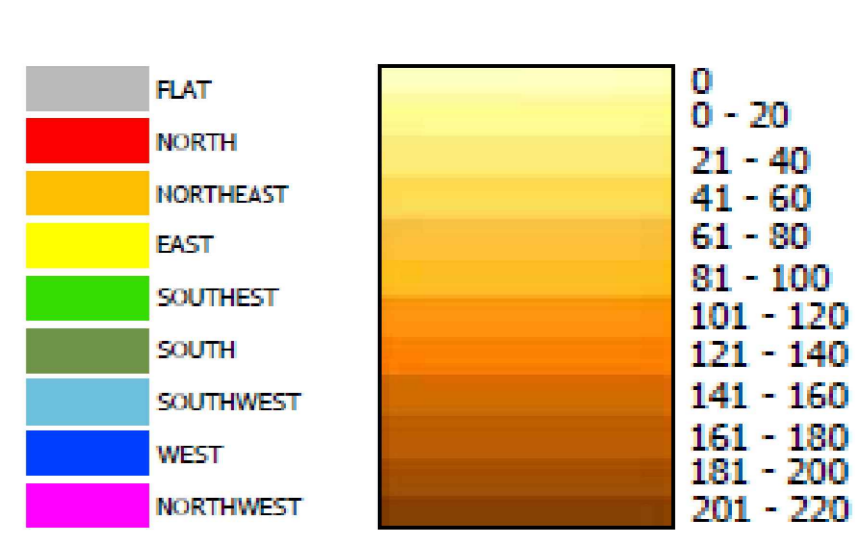
MORFOLOGIA DEL PAESAGGIO - MAPPA DELLE ALTIMETRIE



MORFOLOGIA DEL PAESAGGIO - MAPPA DELL'ESPOSIZIONE



MORFOLOGIA DEL PAESAGGIO - MAPPA DELL'ACCLIVITA'



ANAS S.p.A.
 Direzione Progettazione e Realizzazione Lavori

S.S. 389 TRONCO VILLANOVA - LANUSEI - TORTOLI
LOTTO BIVIO VILLAGRANDE - SVINCOLO DI ARZANA
 DAL Km 51+100,00 DELLA S.S. 389 VAR AL Km 177+930,00 DELLA S.S. 389

PROGETTO DEFINITIVO COD. CA22

PROGETTAZIONE: ANAS - DIREZIONE PROGETTAZIONE E REALIZZAZIONE LAVORI

PROGETTISTA E RESPONSABILE INTEGRATORE: PRESTAZIONI SPECIALISTICHE

Ing. M. RASIMELLI
 Delle Speciali Prestazioni di Progetto n° 802

GRUPPO DI PROGETTAZIONE
 Ing. S. SCHIARINI Ing. M. PROCCACCI
 Ing. P. LOSPENNATO Ing. R. CERUOLINI
 Ing. S. FELLEGRINI Ing. M. CAROTTI
 Ing. A. POLI Geom. M. BINAGLIA
 Ing. M. RASIMELLI
 Ing. A. LUCA

IL RESPONSABILE DEL S.I.A.
 Arch. E. RASIMELLI

IL GEOLOGO
 Dott. S. RASAZZOLI

COORDINATORE PER LA SICUREZZA IN FASE DI PROGETTAZIONE
 Ing. L. IOVINI

VISTO: IL RESP. DEL PROCEDIMENTO
 Ing. F. RUGGERI

PROTOCOLLO DATA:

STUDIO DI IMPATTO AMBIENTALE
 PAESAGGIO
 MORFOLOGIA DEL PAESAGGIO

CODICE PROGETTO	PROGETTO	LIV. PROJ.	N. PROJ.	NOME FILE	REVISIONE
DPCA22	D	2002		T001A00AMBCT37_A	A
	D				1:10.000
D					
C					
B					
A	PRIMA EMISSIONE		SETTEMBRE 2020	STRANI	LOSPENNATO RASIMELLI
REV.	DESCRIZIONE		DATA	REDATTO	VERIFICATO APPROVATO

