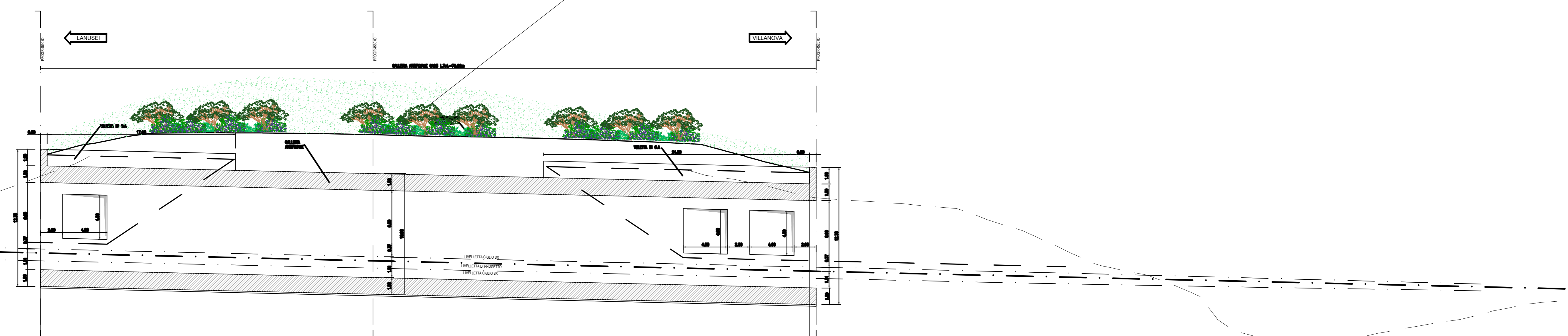


PROFILO GALLERIA ARTIF. "GA03" scala 1:250

FASCE ARBUSTIVE
 Fascia larga - Erica arborea (3), Phyllirea latifolia (2), Pistacia lentiscus (3), Mirtus comunis (2), Juniperus oxycedrus (1).

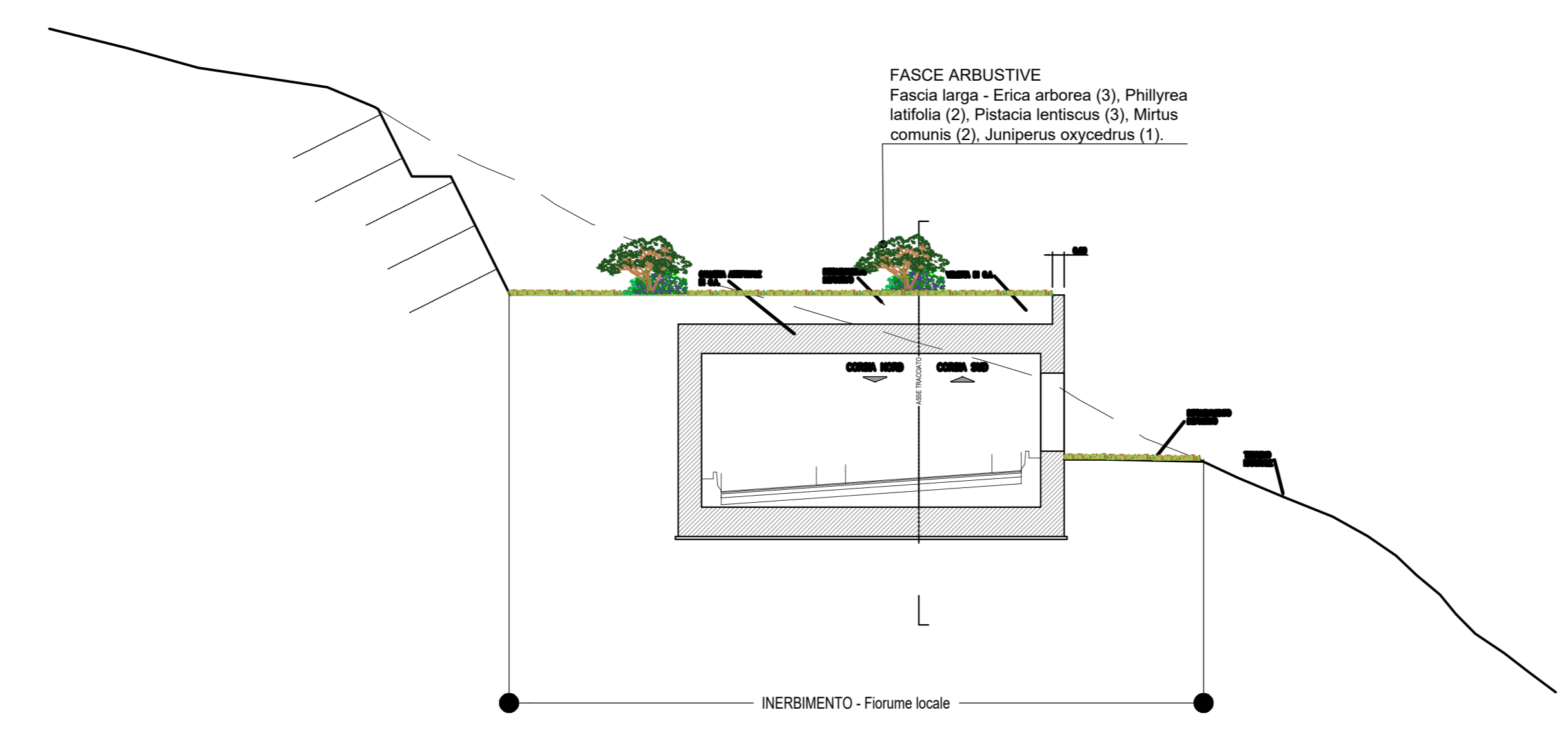
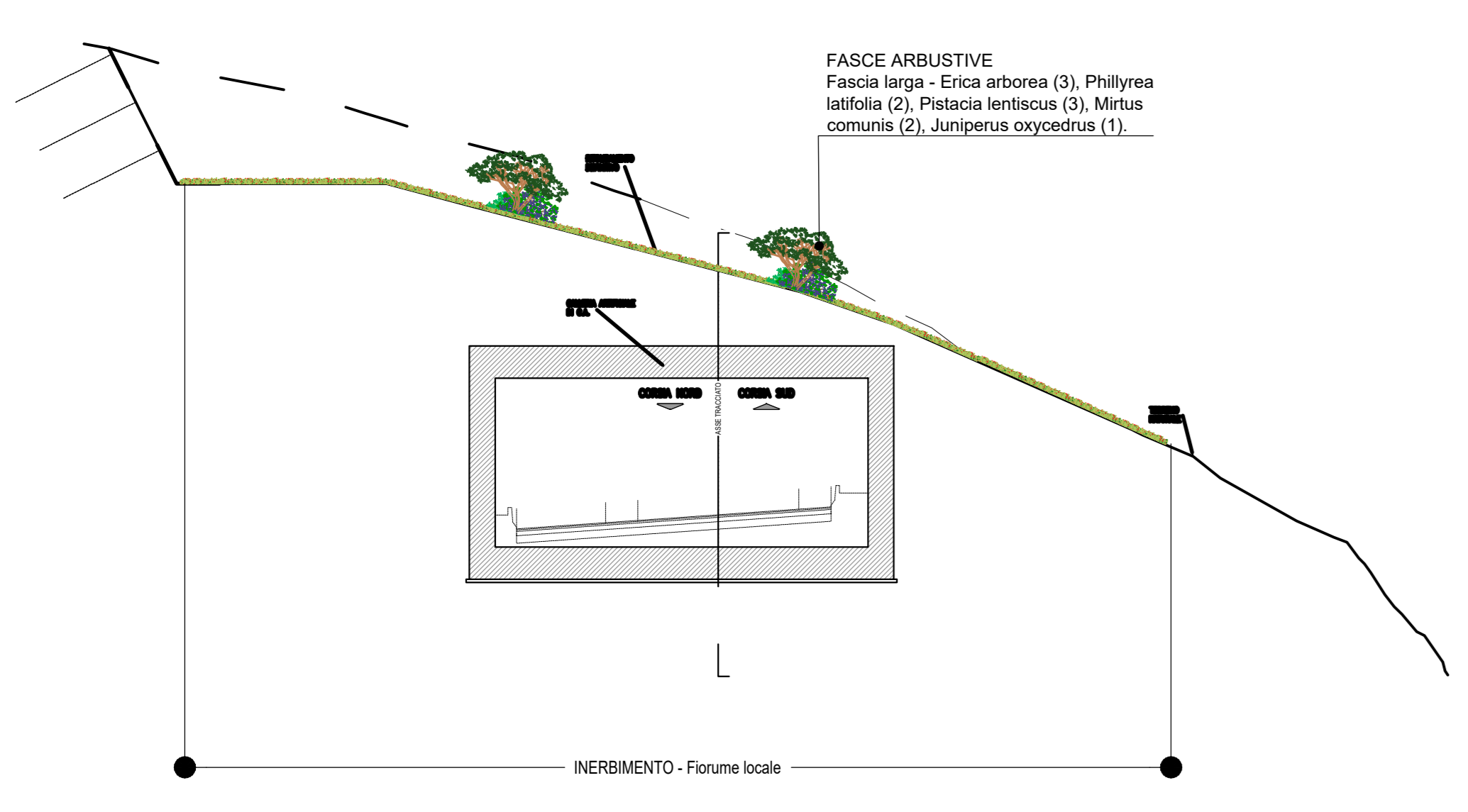


GALLERIA ARTIF. "GA03" - SCALA 1:250

PROG.: 4560.00

GALLERIA ARTIF. "GA03" - SCALA 1:250

PROG.: 4590.00



LEGENDA					
Sistemazione a verde delle scarpate					
b) Piantumazione di fasce arbustive	b) Piantumazione di fasce arbustive				
fascia larga (art.PA.VE.007)	Inerbimento (art.F.01.012)				
fascia stretta (art.PA.VE.006)					
Aree di ricostituzione e creazione di ambienti di interesse ecologico					
a) impianto di vegetazione ripariale e igrofila	b) impianto di vegetazione di invito per la fauna				
tipo 1 (art.PA.VE.004)	tipo 1 (art.PA.VE.003)				
tipo 2 (art.PA.VE.005)					
Interventi di riconnessione con il paesaggio e gli ecosistemi marginali all'infrastruttura					
impianto di alberi	impianto di filari arborei				
Salix alba (art.PA.VE.001)	Pinus insignis Dougl				
Alnus glutinosa (art.PA.VE.002)	Pinus nigra				
	Pinus insignis Dougl				
	(art.F.02.062.a)				
Abaco delle essenze					
Alnus glutinosa	Pinus nigra	Salix alba	Pinus insignis Dougl	Fraxinus ornus	Erica arborea
Salix purpurea	Myrtus communis	Tamarix gallica	Phyllirea latifolia	Juniperus oxycedrus	Prunus spinosa
					Pistacia lentiscus

anas GRUPPO FS ITALIANI | **ANAS S.p.A.** Direzione Progettazione e Realizzazione Lavori

S.S. 389 TRONCO VILLANOVA – LANUSEI – TORTOLI
LOTTO BIVIO VILLAGRANDE - SVINCOLO DI ARZANA
 DAL Km 51+100,00 DELLA S.S. 389 VAR AL Km 177+930,00 DELLA S.S. 399

PROGETTO DEFINITIVO COD. CA22

PROGETTAZIONE: ANAS - DIREZIONE PROGETTAZIONE E REALIZZAZIONE LAVORI

PROGETTISTA E RESPONSABILE INTEGRATORE PRESTAZIONI
 Ing. M. RASIMELLI
 Ordine Ingegn. Provinc. di Perugia n° 4032

GRUPPO DI PROGETTAZIONE:
 Ing. D. BODACIS Ing. M. PROCACCI
 Ing. P. LOSPENNATO Ing. R. CERIGLIANI
 Ing. S. PELLEGRINI Ing. M. GARATTINI
 Ing. A. FOLLI Geom. M. BINAGLIA
 Ing. M. MASELLI
 Ing. A. LUCA

IL RESPONSABILE DEL S.I.A.
 Arch. E. RASIMELLI

IL GEOLOGO
 Dott. S. PIACAZZI

COORDINATORE PER LA SICUREZZA IN FASE DI PROGETTAZIONE
 Ing. L. IOVINE

VISTO: IL RESP. DEL PROCEDIMENTO
 Ing. F. RUGGERI

PROTOCOLLO DATA:

STUDIO DI IMPATTO AMBIENTALE
INSERIMENTO PAESAGGISTICO AMBIENTALE
 PLANIMETRIA OPERE A VERDE (SEZIONE E DETTAGLI) - GALLERIA GA3

CODICE PROGETTO	NOME FILE	REVISIONE
PROGETTO: DPCA22	T00_IA00_AMB_D126_A	A
LIV. PROG. N. PROG.:	2 002	1:500
CODICE ELAB.:	T00I01A00 AMB D126	
D		
C		
B		
A	PRIMA EMISSIONE	SETTEMBRE 2020 STRANI LOSPENNATO RASIMELLI
REV.	DESCRIZIONE	DATA REDATTO VERIFICATO APPROVATO