DATI TECNICI FUNZIONALI

INERBIMENTI [numero scheda di dettaglio]

Aree in Sovrapposizione con altre Aree di Occupazione Lavori

RIMBOSCHIMENTO [numero scheda di dettaglio]

CONFINI AMMINISTRATIVI

DATI CARATTERISTICI

DATI DI COSTRUZIONE

PRESSIONE DI PROGETTO 75.0 bar
PRESSIONE MASSIMA DI ESERCIZIO (MOP) 70.0 bar
GRADO DI UTILIZZAZIONE DICHIARATO f - 0.57
DIAMETRO PREVALENTE = 100.0 (DN)

REALIZZATO IN CONFORMITA' AL D.M. 17/04/2008
CONFORMITA' AL D.M NUMERO D.M. 17/04/2008
PER MODIFICHE REALIZZATE SUCCESSIVAMENTE

RIVESTIMENTO GIUNTI DI SALDATURA

FASCE TERMORESTRINGENTI

IMPIANTO MUNITO DI CAVO TELE

DATI GENERALI

DN 100 (4") SP 5.2 [UNI-EN] 1475.41 m

LUNGHEZZA TOTALE IMPIANTO 1475.41 m

FASE EMISSIONE Appalto

PLANIMETRIA 1:2000

CONFINI AMMINISTRATIVI

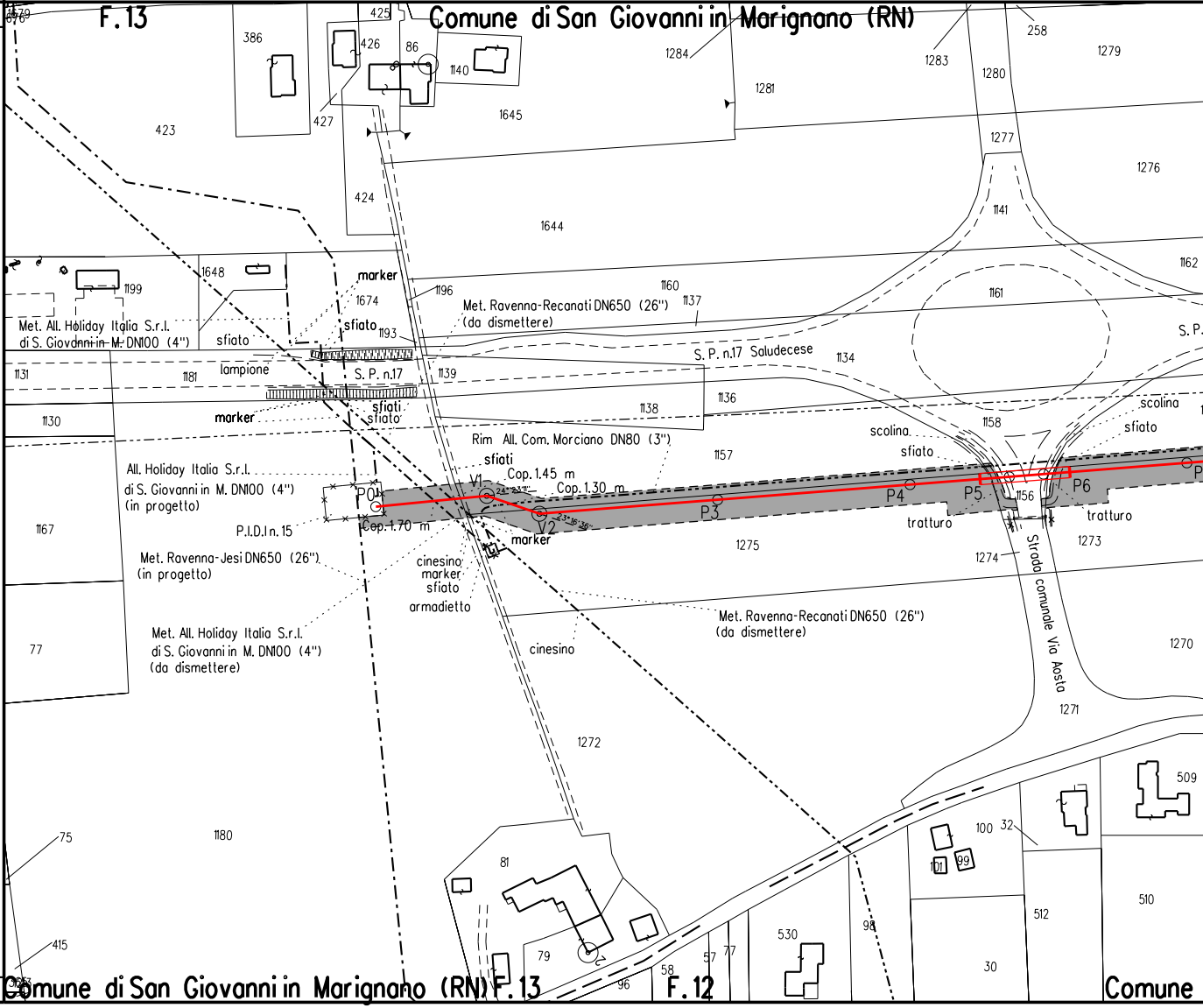

F. 13
Comune di San Giovanni in Marignano (RN)
386
425
426
86
1140
1645
1284
1281
1283
1280
258
1279
423
427
424
1644
1277
1276
1141
1162
1648
1199
marker
1674
1196
1160
1137
Met. Ravenna-Recanati DN650 (26")
(da dismettere)
Met. All. Holiday Italia S.r.l.
di S. Giovanni in M. DN100 (4")
sfiato
1193
S. P. n.17 Saludecese
1134
1161
S. P.
1131
1181
lampione
S. P. n.17
1139
1136
1138
1130
marker
sfiati
sfiato
1158
scolina
sfiato
Rim All. Com. Morciano DN80 (3")
1157
All. Holiday Italia S.r.l.
di S. Giovanni in M. DN100 (4")
(in progetto)
P0
V1
Cop. 1.45 m
Cop. 1.30 m
V2
P3
P4
P5
P6
1156
Cop. 1.70 m
P.I.D.I n. 15
marker
tratturo
1275
1274
1273
1167
Met. Ravenna-Jesi DN650 (26")
(in progetto)
cinesino
marker
sfiato
armadietto
Met. Ravenna-Recanati DN650 (26")
(da dismettere)
Met. All. Holiday Italia S.r.l.
di S. Giovanni in M. DN100 (4")
(da dismettere)
cinesino
Strada comunale Via Aosta
1270
77
1271
1272
509
100
32
101
99
75
1180
81
510
512
415
79
530
98
30
58
57
77
96
Comune di San Giovanni in Marignano (RN)
F. 13
F. 12
Comune

Il presente disegno e' di proprieta' aziendale - La Societa' tutelera' i propri diritti a termine di legge.

[1]

[2]

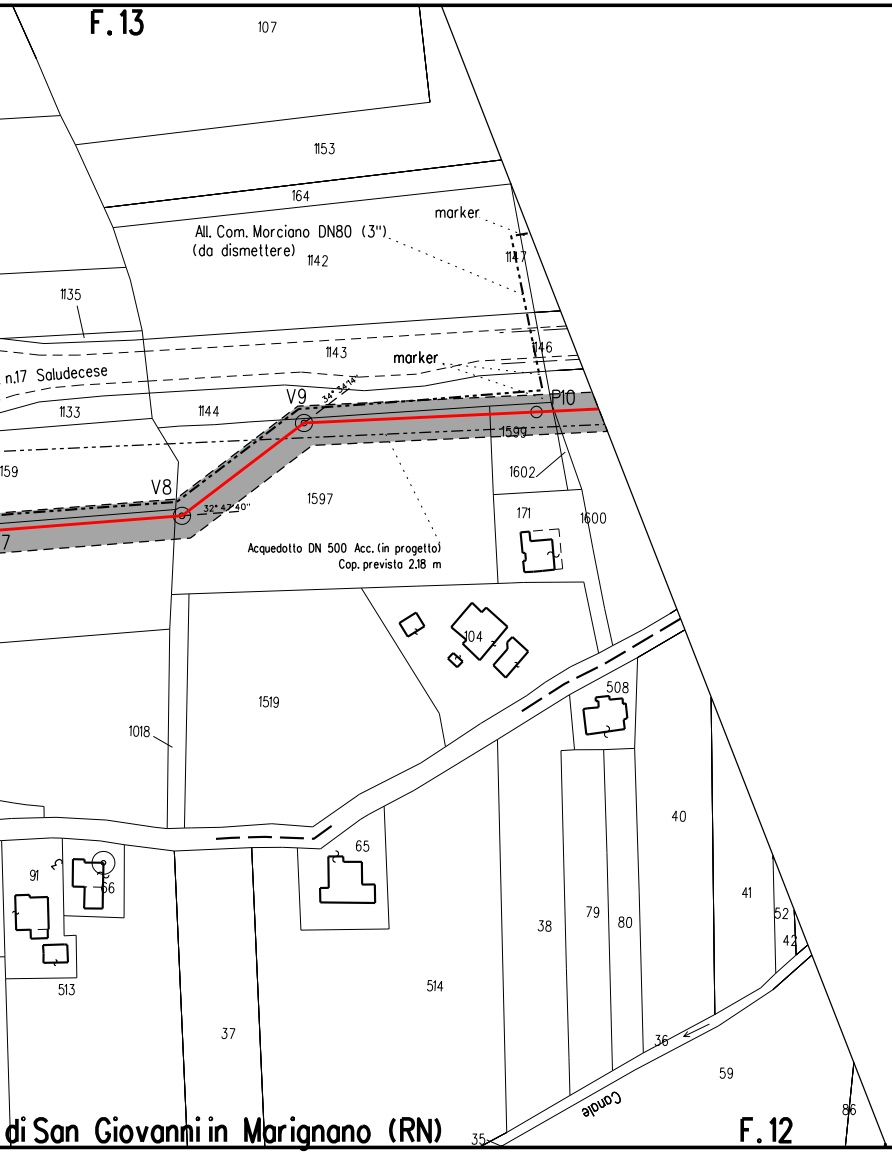
F.13
107
153
164
marker
All. Com. Morciano DN80 (3")
(da dismettere)
1142
1147
1135
1143
marker
1146
n.17 Saludecese
1133
1144
V9
34° 58' 14"
P10
1599
159
V8
32° 47' 40"
1597
1602
171
1600
Acquedotto DN 500 Acc. (in progetto)
Cop. prevista 2.18 m
104
1519
508
1018
65
91
56
513
40
38
79
80
41
52
42
514
37
36
59
86
35
Canale
di San Giovanni in Marignano (RN)
F.12

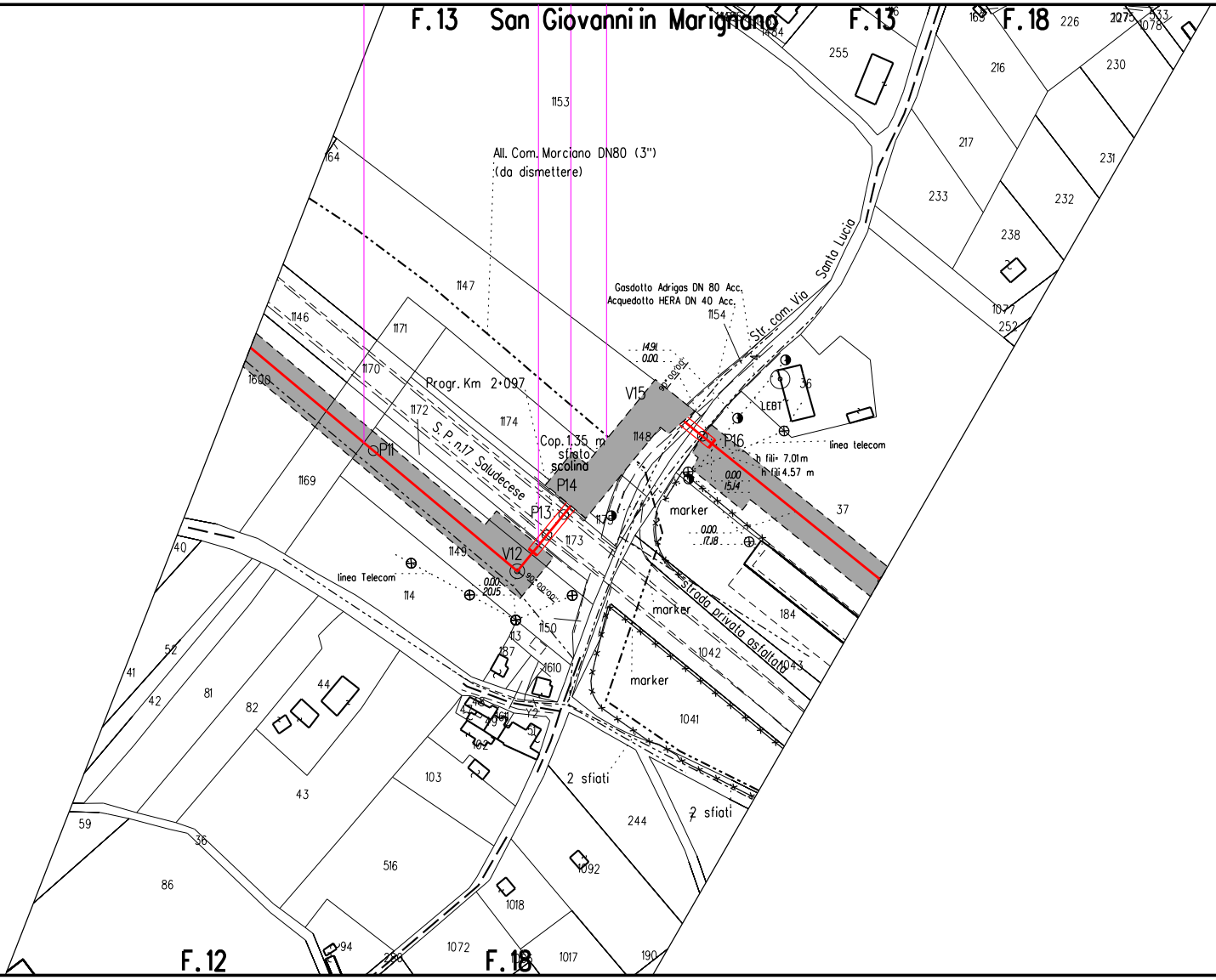
F.13
San Giovanni in Marignano
F.13
F.18
255
216
226
230
1153
164
All. Com. Morciano DN80 (3")
(da dismettere)
217
231
233
232
Santa Lucia
238
1147
Gasdotto Adrigas DN 80 Acc.
Acquedotto HERA DN 40 Acc.
1154
Str. com. Via
1077
252
1146
1171
14.91
0.00
90° 00' 00"
36
1170
1600
Progr. Km 2+097
V15
LEBT
1172
1174
1148
S.P. n.17 Saludecese
Cop. 1.35 m
sfiato
scolina
P16
linea telecom
P11
h fili 7.01 m
h fili 4.57 m
0.00
15.14
1169
P14
37
P13
marker
0.00
17.18
40
V12
1173
1149
linea Telecom
0.00
20.15
114
1150
strada privata asfaltata
184
marker
1042
1043
marker
1041
52
41
42
81
82
44
43
103
2 sfiati
2 sfiati
244
59
36
86
516
1092
1018
94
1072
1017
190
F.12
F.18

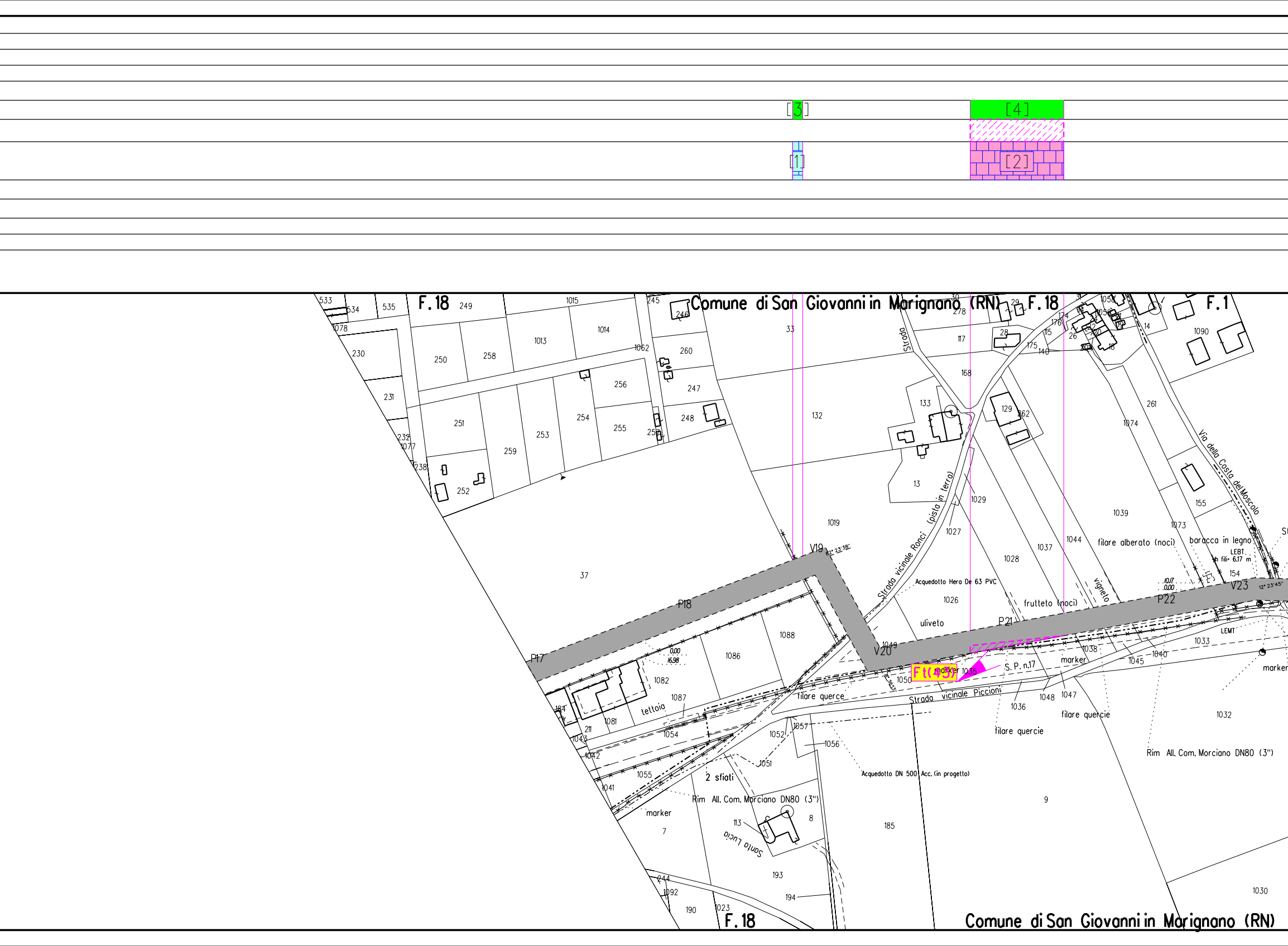
[3]
[4]
[1]
[2]
Comune di San Giovanni in Marignano (RN)
F.18
F.1
Strada vicinale Ronci (pista in terra)
Strada
Via della Costa del Moscolo
S.P. n.17
Strada vicinale Piccioni
Santa Lucia
Acquedotto Hera De 63 PVC
Acquedotto DN 500 Acc. (in progetto)
Rim All. Com. Morciano DN80 (3")
filare alberato (noci)
baracca in legno
LEBT
h fili= 6.17 m
LEMT
frutteto (noci)
vigneto
uliveto
filare querce
filare quercie
marker
2 sfiati
tettoia
Ft(45)
V19
V20
V23
P17
P18
P21
P22
12° 23' 38"
12° 23' 45"
0.00
16.98
10.17
0.00
533
534
535
1078
230
231
232
1077
238
249
250
258
251
252
259
253
254
255
256
257
1015
1013
1014
1062
245
246
260
247
248
33
132
30
278
29
117
168
133
13
28
175
140
176
174
115
26
1058
1059
14
1090
129
262
261
1074
1039
155
1073
154
1029
1027
1019
1028
1037
1044
1026
37
1088
1086
1082
1087
1081
211
184
1043
1042
1041
1054
1055
1049
1050
1035
1038
1040
1045
1033
1036
1048
1047
1032
1052
1057
1056
1051
9
185
113
8
7
193
194
244
1092
190
1023
1030

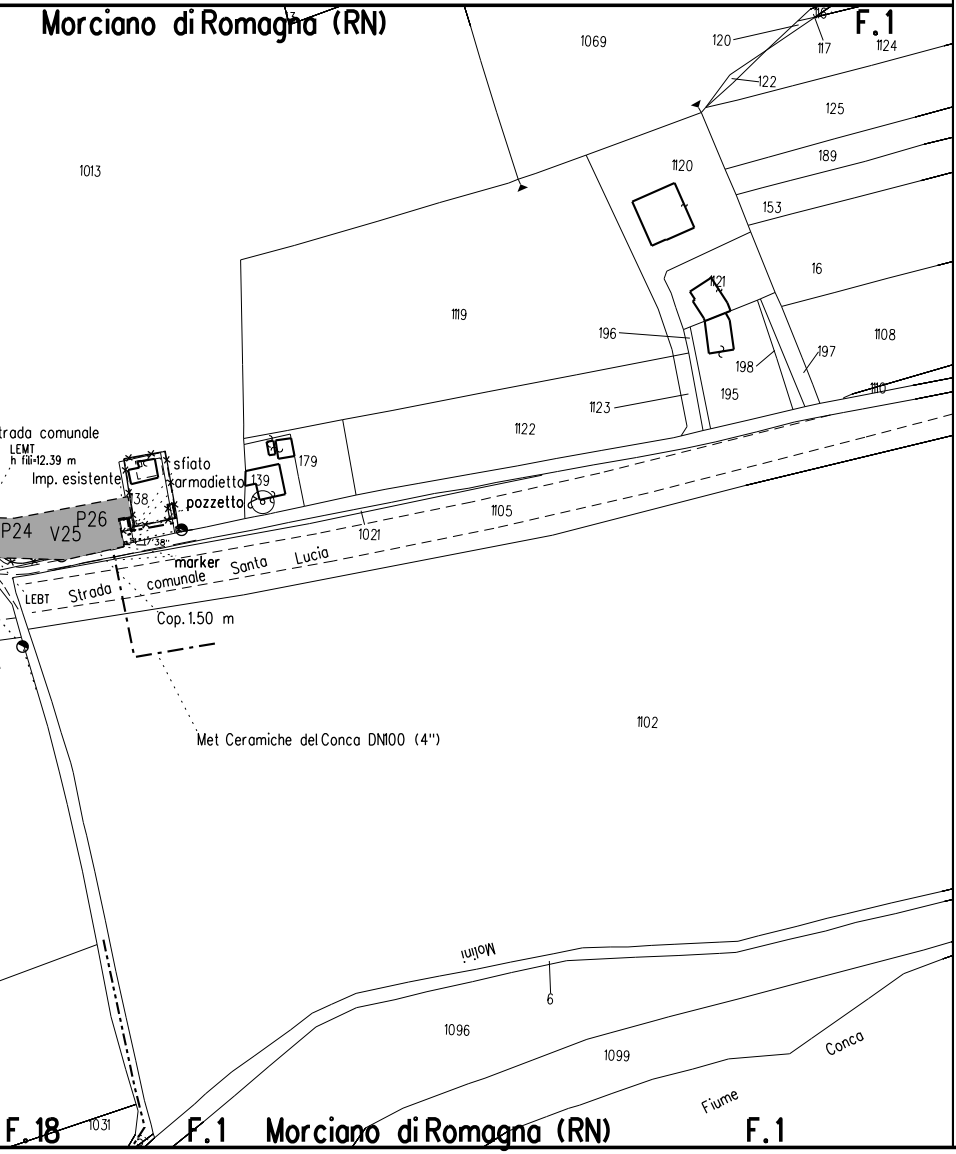
Morciano di Romagna (RN)
F.1
1069
120
117
1124
122
125
1013
1120
189
153
16
1119
196
1121
1108
197
198
195
1110
1123
1122
trada comunale
LEMT
h fili=12.39 m
Imp. esistente
sfiato
armadietto
139
179
pozzetto
138
P24
V25
P26
1105
1021
marker
comunale
Santo
Lucia
LEBT
Strada
Cop. 1.50 m
Met Ceramiche del Conca DN100 (4")
1102
Molini
6
1096
1099
Conca
Fiume
F.18
1031
F.1
Morciano di Romagna (RN)
F.1

LEGENDA

▨ 6.00 m / 8.00 m — AREA DI OCCUPAZIONE LAVORI (RISTRETTA 4 : 8 m)

⇄ AREA DI MONTAGGIO E TRANSITO

— METANODOTTO IN PROGETTO

-·-·- metanodotto in esercizio con sola posa cavo telecomando

- - - metanodotto in esercizio

-·-·- metanodotto in progetto da altra opera

-··-··- metanodotto in dismissione

SIMBOLI

◎ V1 vertice

○ P1 picchetto

● caposaldo

Firmato digitalmente da

Rocco Vincenzo Monaco

CN = Monaco Rocco Vincenzo
O = ORDINE INGEGNERI DI COSENZA
C = IT

LEGENDA DEI RIPRISTINI VEGETAZIONALI

1) 🟩 INERBIMENTI

2) 🟨 RIPRISTINO VEGETAZIONALE CON PIANTAGIONE DIFFUSA

3) ▦ RICOSTITUZIONE DI FILARE ARBOREO-ARBUSTIVO

4) ▦ RICOSTITUZIONE DI FILARI ARBOREI

5) 🟦 RIPRISTINO VEGETAZIONALE DI ARBUSTETO

6) 🟥 RIPRISTINO VEGETAZIONALE DI VERDE URBANO E VERDE ATTREZZATO

7) ▦ RIPRISTINO VEGETAZIONALE DI SIEPE ARBUSTIVA

8) [n] NUMERO DI RICHIAMO ALLE SCHEDE DI DETTAGLIO DEL PROGETTO DI RIPRISTINO VEGETAZIONALE

9) Ft(n) CONO VISIVO CON NUMERO FOTO

10) ▨ AREE IN SOVRAPPOSIZIONE CON ALTRE AREE DI OCCUPAZIONE LAVORI PREVISTE PER LE OPERE CONNESSE IN PROGETTO E IN RIMOZIONE E PER LA LINEA IN RIMOZIONE

NOTA: Planimetria catastale aggiornata a Ottobre 2019

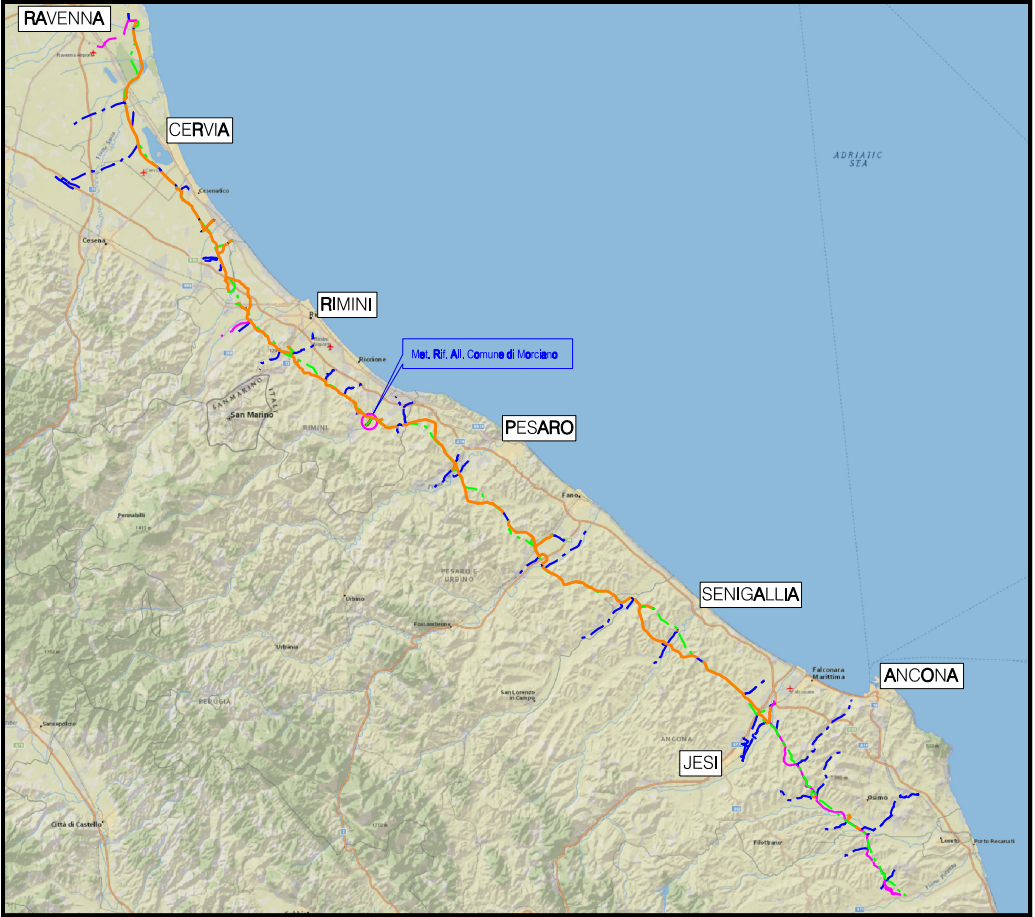
RAVENNA
CERVIA
RIMINI
Met. Rif. All. Comune di Morciano
PESARO
SENIGALLIA
ANCONA
JESI
ADRIATIC SEA
Cesena
San Marino
Riccione
Fano
Urbino
Falconara Marittima
Osimo
Loreto
Porto Recanati
Città di Castello

COROGRAFIA Scala 1:500.000

Nei Comuni di:
MORCIANO DI ROMAGNA, SAN GIOVANNI IN MARIGNANO

ORDINE DOTTORI AGRONOMI DOTTORI FORESTALI
Dott.
GIANGOLINI
ALBERTO
n. 108
ALBO
MARCHE

0	NOV. 2020	EMISSIONE	A. GIANGOLINI	M.AGOSTINI	V.FORLIVESI G.GIOVANNINI
Rev.	DATA	DESCRIZIONE	ELABORATO	VERIFICATO	APPROVATO AUTORIZZATO

PROPRIETARIO snam

PROGETTISTA TechnipFMC
Rif.TPIDL: 081400C-231-DW-3252-06
TECHNIP ITALY DIREZIONE LAVORI S.p.A.

COMMESSA NR/18126/R-L03

CODICE TEC. C.T. 9112611

RIFACIMENTO ALLACCIAMENTO COMUNE DI MORCIANO DN 100 (4"), DP 75 bar

DIS. N. PG-PL-10E-2511

REVISIONE 0

Progetto di Ripristino Vegetazionale con Ubicazione dei Punti di Ripresa Fotografica, degli Inerbimenti e dei Rimboschimenti

FG. 1 DI 1

SCALA 1:2000

TECHNIP ITALY DIREZIONE LAVORI S.p.A. - 00148 ROMA - Viale Castello della Magliana, 68