Il presente disegno e' di proprieta' aziendale - La Societa' tutelera' i propri diritti a termine di legge.

DATI TECNICI FUNZIONALI

INERBIMENTI [numero scheda di dettaglio] [1]

Aree in Sovrapposizione con altre Aree di Occupazione Lavori

RIMBOSCHIMENTO [numero scheda di dettaglio] [1]

CONFINI AMMINISTRATIVI

DATI CARATTERISTICI

DATI DI COSTRUZIONE

PRESSIONE DI PROGETTO 75.0 bar
PRESSIONE MASSIMA DI ESERCIZIO (MOP) 70.0 bar
GRADO DI UTILIZZAZIONE DICHIARATO f - 0.57
DIAMETRO PREVALENTE = 200.0 (DN)

REALIZZATO IN CONFORMITA' AL D.M.17/04/2008
CONFORMITA' AL D.M NUMERO D.M.17/04/2008
PER MODIFICHE REALIZZATE SUCCESSIVAMENTE

RIVESTIMENTO GIUNTI DI SALDATURA

FASCE TERMORESTRINGENTI

IMPIANTO MUNITO DI POLIFORA PORTACAVI

DATI GENERALI

DN	200	SP	7.0	[UNI-EN]	2890.10 m
DN	150	SP	7.1	[UNI-EN]	0.57 m

LUNGHEZZA TOTALE IMPIANTO 2890.67 m

FASE EMISSIONE Appalto

PLANIMETRIA 1:2000

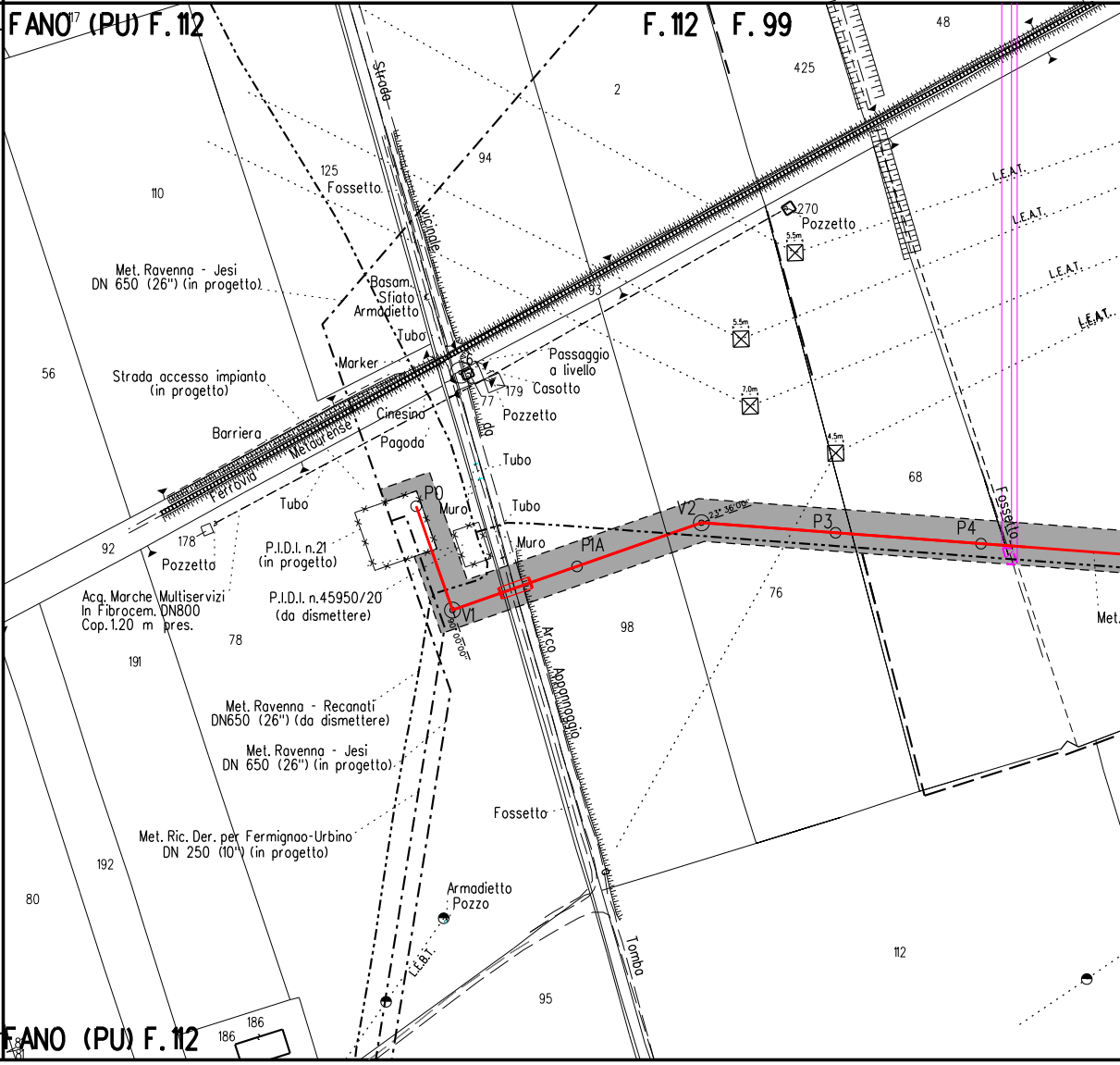
FANO (PU) F.112
F.112
F.99
Strada Vicinale
Ferrovia Metaurense
Met. Ravenna - Jesi
DN 650 (26") (in progetto)
Basam. Sfiato
Armadietto
Tubo
Marker
Strada accesso impianto
(in progetto)
Barriera
Cinesino
Pagoda
Passaggio a livello
Casotto
Pozzetto
125 Fossetto
270 Pozzetto
L.E.A.T.
P0
Muro
V1
V2
P1A
P3
P4
Fossetto
P.I.D.I. n.21
(in progetto)
P.I.D.I. n.45950/20
(da dismettere)
Acq. Marche Multiservizi
In Fibrocem. DN800
Cop.1.20 m pres.
178 Pozzetto
Met. Ravenna - Recanati
DN650 (26") (da dismettere)
Met. Ravenna - Jesi
DN 650 (26") (in progetto)
Met. Ric. Der. per Fermignao-Urbino
DN 250 (10") (in progetto)
Arco Appoggio
Fossetto
Armadietto
Pozzo
L.E.B.T.
Tombo
Met.
2
48
425
94
93
110
56
92
78
191
192
80
98
68
76
112
95
186
177
179
5.5m
7.0m
4.5m
FANO (PU) F.112

CONFINI AMMINISTRATIVI

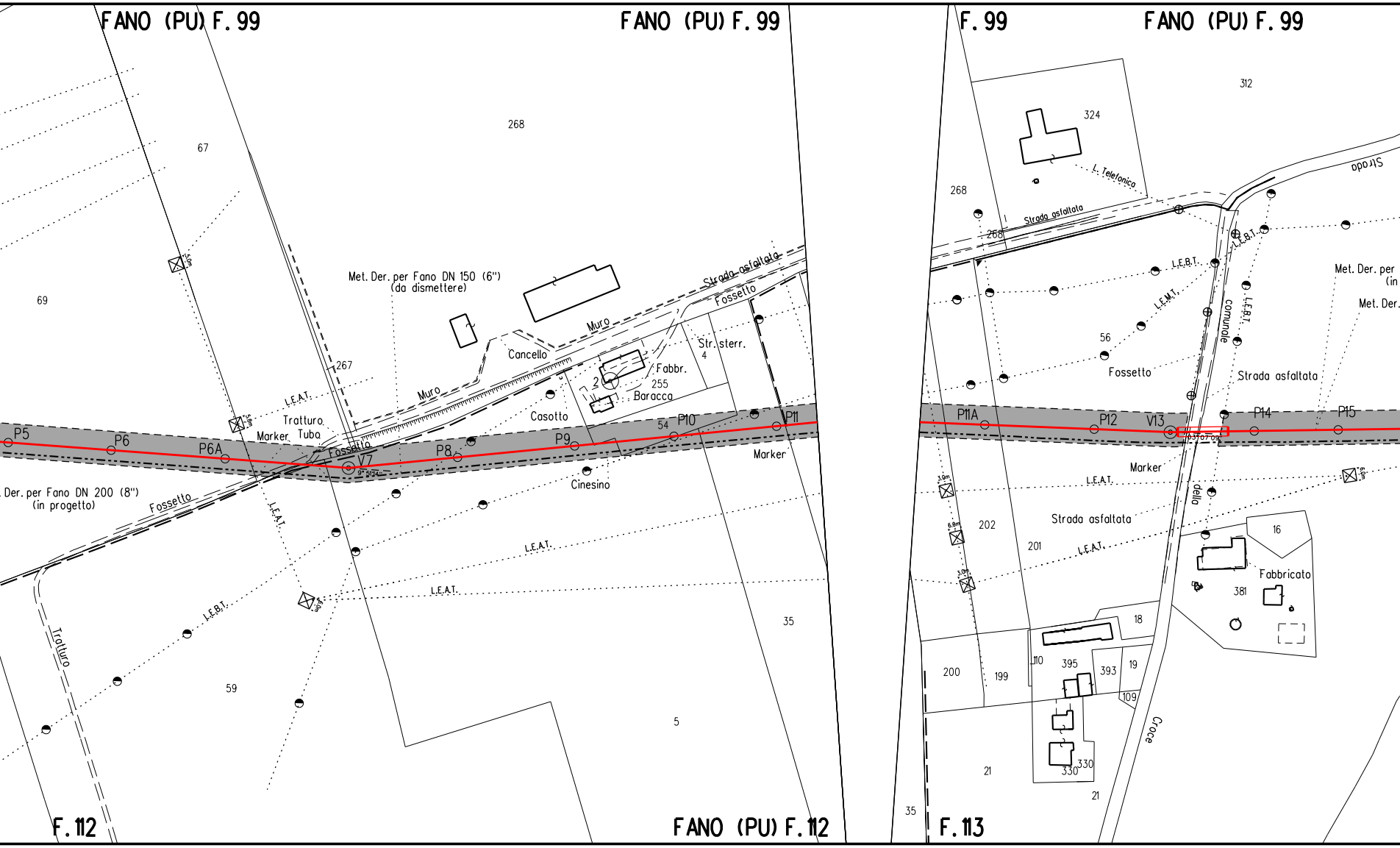
FANO (PU) F. 99
FANO (PU) F. 99
F. 99
FANO (PU) F. 99
268
67
69
Met. Der. per Fano DN 150 (6")
(da dismettere)
Strada asfaltata
Fossetto
Muro
Cancello
Str. sterr.
4
Fabbr.
255
Baracca
267
L.E.A.T.
Muro
Trattur.o
Marker Tubo
Casotto
Fossetto
P5
P6
P6A
V7
P8
P9
54
P10
P11
Marker
Cinesino
Der. per Fano DN 200 (8")
(in progetto)
Fossetto
L.E.A.T.
L.E.A.T.
L.E.A.T.
L.E.B.T.
Tratturo
59
35
5
F. 112
FANO (PU) F. 112
312
324
L. Telefonica
Strada
268
Strada asfaltata
268
L.E.B.T.
L.E.B.T.
L.E.M.T.
L.E.B.T.
comunale
56
Fossetto
Met. Der. per
(in
Met. Der.
Strada asfaltata
P11A
P12
V13
P14
P15
Marker
L.E.A.T.
della
Strada asfaltata
L.E.A.T.
202
201
16
Fabbricato
381
18
200
199
110
395
393
19
109
Croce
21
330
330
21
35
F. 113

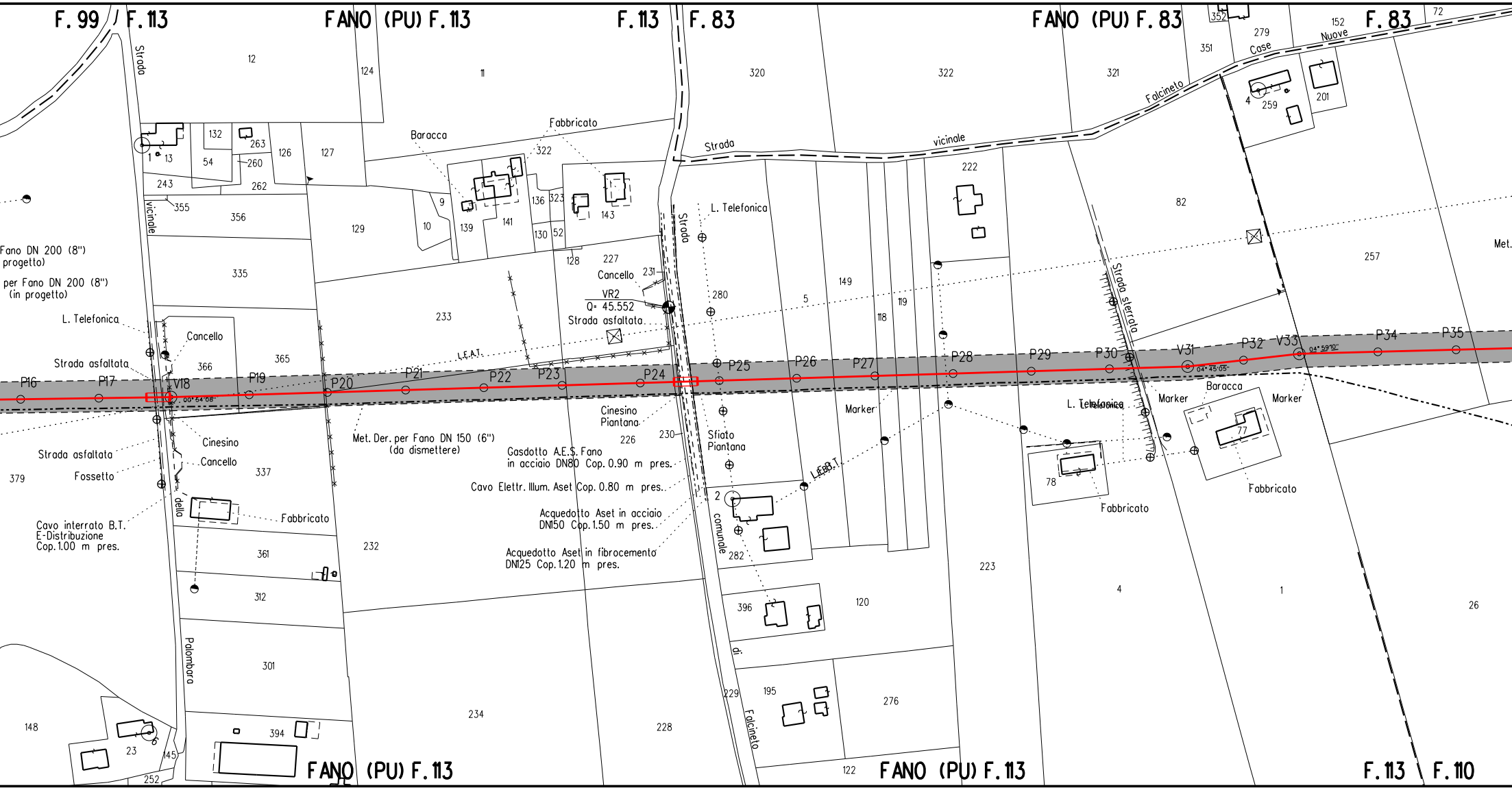
F. 99
F. 113
FANO (PU) F. 113
F. 113
F. 83
FANO (PU) F. 83
F. 83
Strada
vicinale
della
Palombara
Strada vicinale Falcineto
Case Nuove
Strada comunale di Falcineto
Strada sterrata
Fano DN 200 (8")
progetto)
per Fano DN 200 (8")
(in progetto)
L. Telefonica
Strada asfaltata
Cancello
Cinesino
Strada asfaltata
Fossetto
Cavo interrato B.T.
E-Distribuzione
Cop. 1.00 m pres.
Fabbricato
Baracca
Fabbricato
Cancello
VR2
Q= 45.552
Strada asfaltata
L.E.A.T.
Met. Der. per Fano DN 150 (6")
(da dismettere)
Cinesino
Piantana
Gasdotto A.E.S. Fano
in acciaio DN80 Cop. 0.90 m pres.
Cavo Elettr. Illum. Aset Cop. 0.80 m pres.
Acquedotto Aset in acciaio
DN150 Cop. 1.50 m pres.
Acquedotto Aset in fibrocemento
DN125 Cop. 1.20 m pres.
L. Telefonica
Sfiato
Piantana
Marker
L.E.B.T.
L. Telefonica
Marker
Baracca
Marker
Fabbricato
Fabbricato
Met.
P16
P17
V18
00°54'08"
P19
P20
P21
P22
P23
P24
P25
P26
P27
P28
P29
P30
V31
04°45'05"
P32
V33
04°59'10"
P34
P35
12
124
11
132
263
260
126
127
13
1
54
243
262
355
356
129
10
9
139
141
136
323
322
130
52
143
128
227
231
335
233
365
366
280
5
149
118
119
320
322
321
351
352
279
152
72
259
4
201
222
82
257
337
379
226
230
232
361
312
301
148
23
6
145
252
394
234
228
2
282
396
229
195
120
276
122
223
78
4
1
26
77
FANO (PU) F. 113
FANO (PU) F. 113
F. 113
F. 110

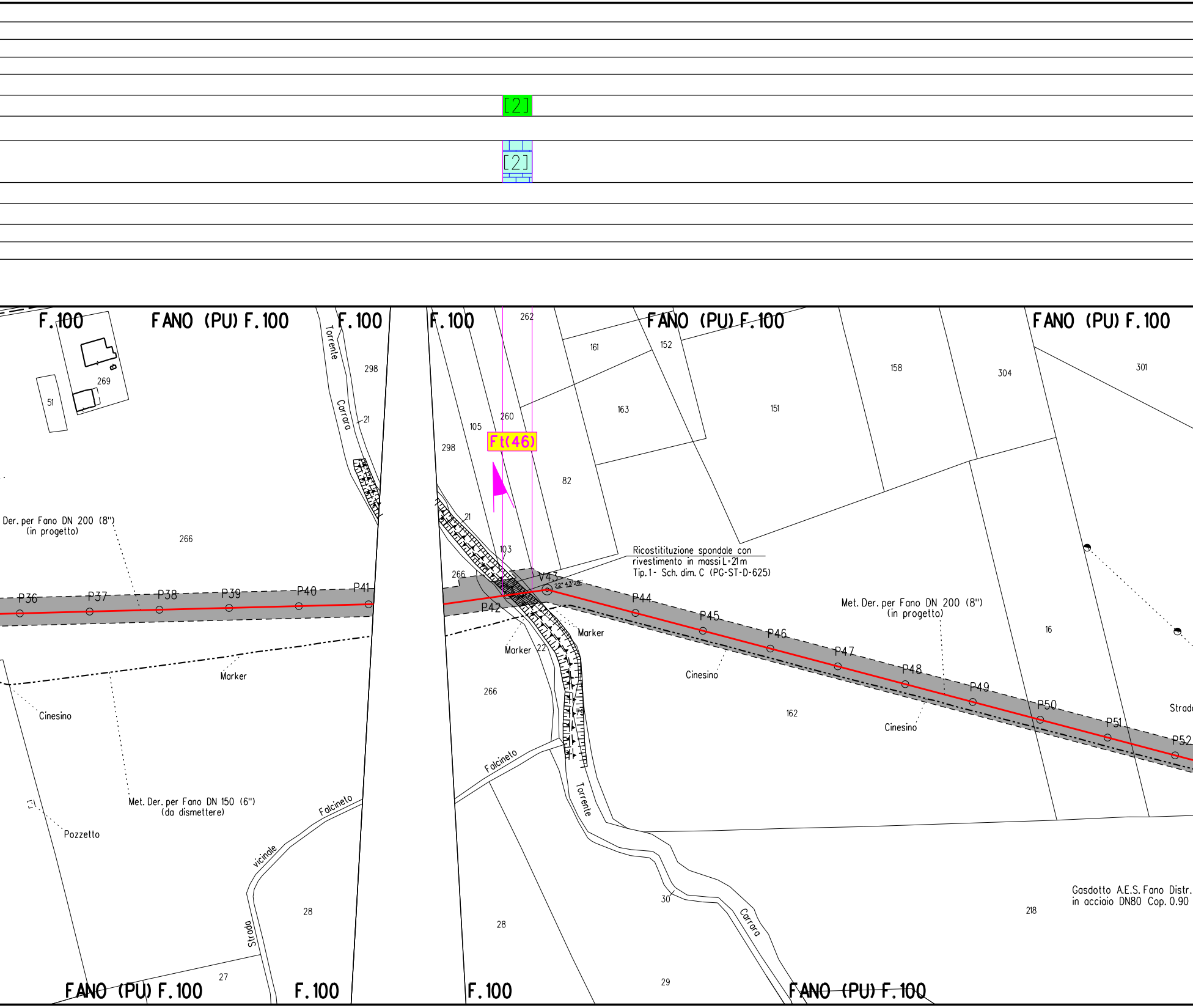

[2]
[2]
F.100
FANO (PU) F.100
F.100
F.100
262
FANO (PU) F.100
FANO (PU) F.100
Torrente
Carrara
298
21
269
51
161
152
158
304
301
163
151
105
260
298
Ft(46)
82
21
103
Der. per Fano DN 200 (8")
(in progetto)
266
266
V43
22° 43' 28"
Ricostitituzione spondale con
rivestimento in massi L=21m
Tip. 1- Sch. dim. C (PG-ST-D-625)
P36
P37
P38
P39
P40
P41
P42
P44
P45
P46
P47
P48
P49
P50
P51
P52
Met. Der. per Fano DN 200 (8")
(in progetto)
16
Marker
Marker
22
Marker
Cinesino
Cinesino
Cinesino
266
162
Strada
Falcineto
Torrente
Carrara
Met. Der. per Fano DN 150 (6")
(da dismettere)
Pozzetto
Falcineto
vicinale
Strada
28
28
30
29
27
Gasdotto A.E.S. Fano Distr.
in acciaio DN80 Cop. 0.90
218
FANO (PU) F.100
F.100
F.100
FANO (PU) F.100

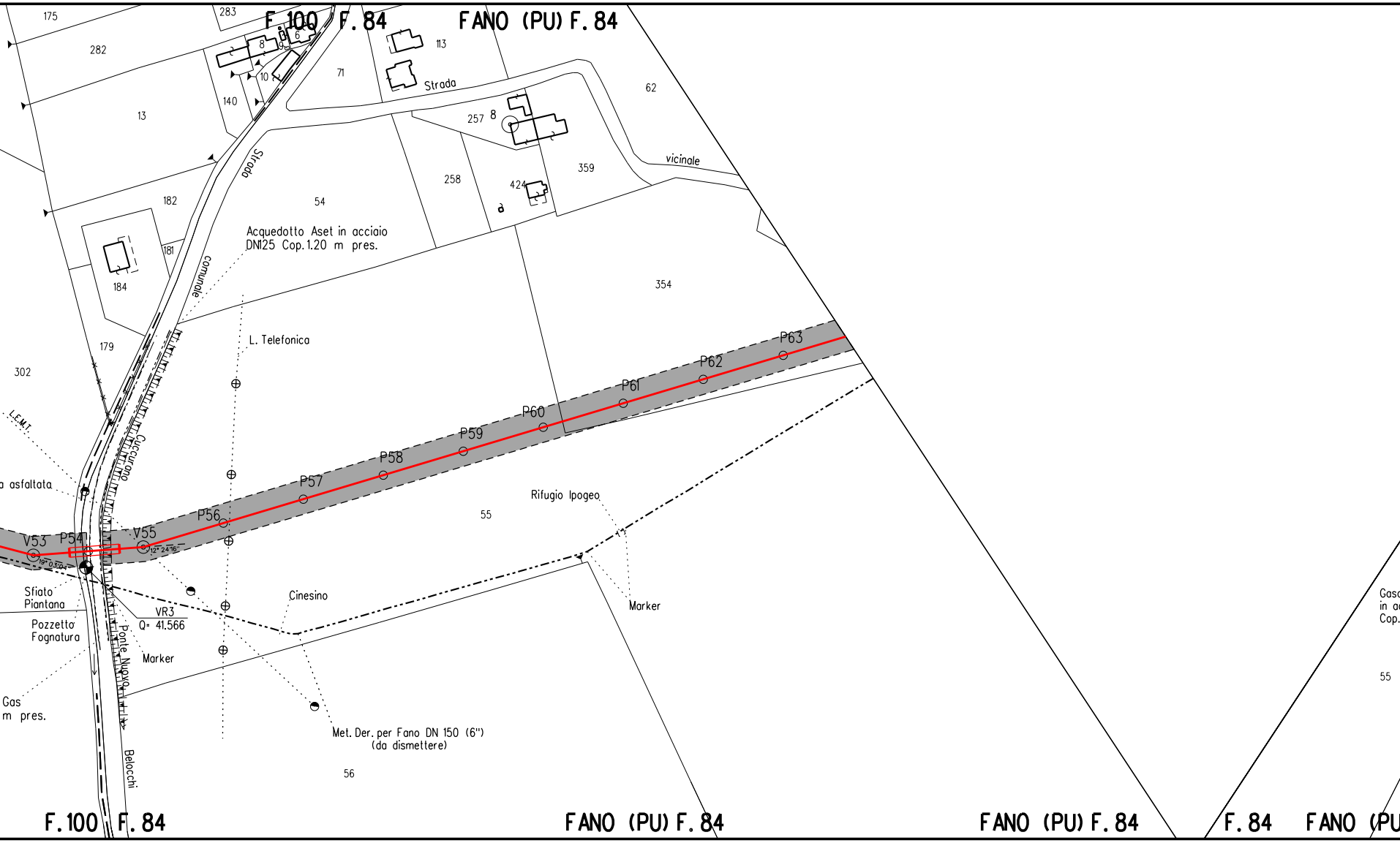

F. 100 F. 84
FANO (PU) F. 84
175
283
282
8
9
6
113
71
Strada
13
140
10
62
257
8
vicinale
359
Strada
54
182
258
424
a
Acquedotto Aset in acciaio
DN125 Cop. 1.20 m pres.
181
184
comunale
354
179
L. Telefonica
302
L.E.M.T.
P63
P62
P61
P60
P59
P58
P57
Cuccurano
a asfaltata
Rifugio Ipogeo
P56
V55
V53
P54
19° 03'04"
12° 24'16"
55
Sfiato
Piantana
VR3
Q= 41.566
Cinesino
Marker
Pozzetto
Fognatura
Ponte Nuovo
Marker
Gas
m pres.
Met. Der. per Fano DN 150 (6")
(da dismettere)
Belocchi
56
Gas
in a
Cop.
55
F. 100 F. 84
FANO (PU) F. 84
FANO (PU) F. 84
F. 84
FANO (PU

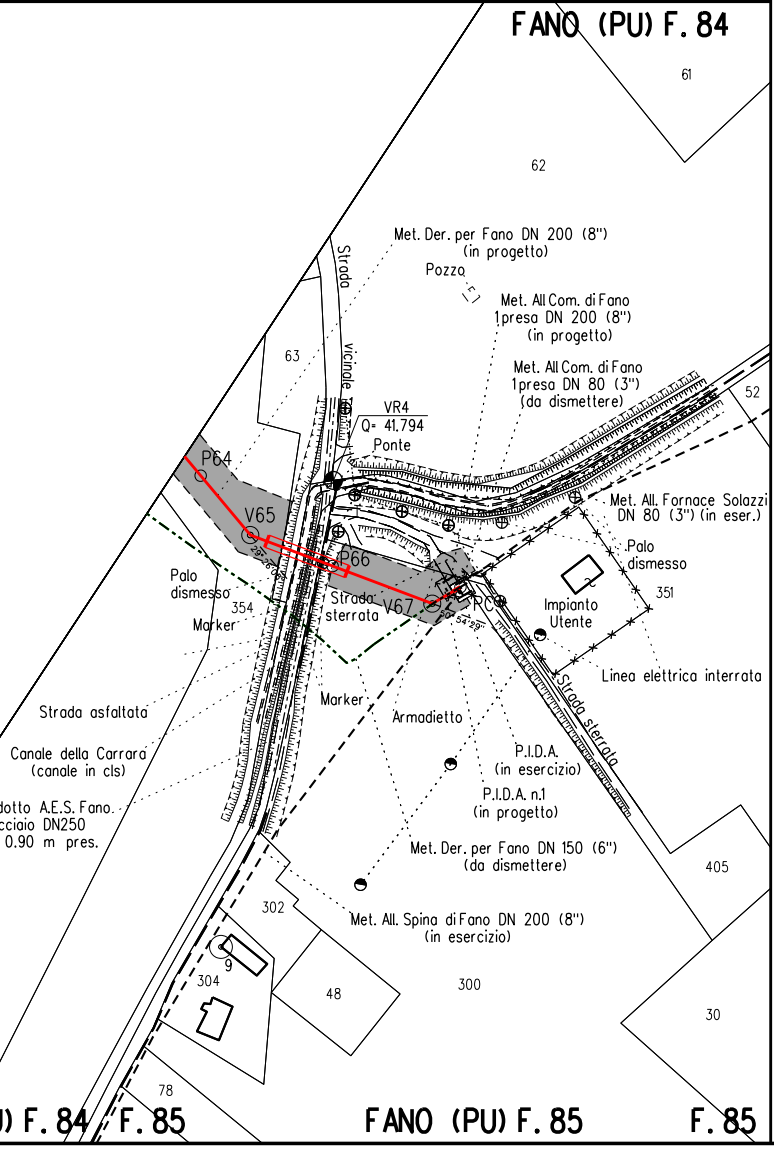
FANO (PU) F. 84
61
62
Met. Der. per Fano DN 200 (8")
(in progetto)
Pozzo
Met. All Com. di Fano
1presa DN 200 (8")
(in progetto)
Strada
vicinale
63
Met. All Com. di Fano
1presa DN 80 (3")
(da dismettere)
52
VR4
Q= 41.794
Ponte
P64
V65
P66
Met. All. Fornace Solazzi
DN 80 (3") (in eser.)
Palo
dismesso
Palo
dismesso
354
351
Strada
sterrata
V67
PC
Impianto
Utente
Marker
Linea elettrica interrata
Strada asfaltata
Marker
Armadietto
Strada sterrata
Canale della Carrara
(canale in cls)
P.I.D.A.
(in esercizio)
dotto A.E.S. Fano.
cciaio DN250
0.90 m pres.
P.I.D.A. n.1
(in progetto)
Met. Der. per Fano DN 150 (6")
(da dismettere)
405
302
Met. All. Spina di Fano DN 200 (8")
(in esercizio)
9
304
48
300
30
78
) F. 84
F. 85
FANO (PU) F. 85
F. 85

LEGENDA

▨ 7.00 m 9.00 m	AREA DI OCCUPAZIONE LAVORI (RISTRETTA 5 : 9 m)
⇄	AREA DI MONTAGGIO E TRANSITO
——	METANODOTTO IN PROGETTO
—·—·—	metanodotto in esercizio con sola posa cavo telecomando
- - - -	metanodotto in esercizio
—·—·—	metanodotto in progetto da altra opera
—··—··—	metanodotto in dismissione

SIMBOLI

◎ V1	vertice
○ P1	picchetto
◐	caposaldo

Firmato digitalmente da

Rocco Vincenzo Monaco

CN = Monaco Rocco Vincenzo
O = ORDINE INGEGNERI DI COSENZA
C = IT

LEGENDA DEI RIPRISTINI VEGETAZIONALI

1)	🟩	INERBIMENTI
2)	🟨	RIPRISTINO VEGETAZIONALE CON PIANTAGIONE DIFFUSA
3)	🟦	RICOSTITUZIONE DI FILARE ARBOREO-ARBUSTIVO
4)	🟪	RICOSTITUZIONE DI FILARI ARBOREI
5)	🟦	RIPRISTINO VEGETAZIONALE DI ARBUSTETO
6)	🟥	RIPRISTINO VEGETAZIONALE DI VERDE URBANO E VERDE ATTREZZATO
7)	🟧	RIPRISTINO VEGETAZIONALE DI SIEPE ARBUSTIVA
8)	[n]	NUMERO DI RICHIAMO ALLE SCHEDE DI DETTAGLIO DEL PROGETTO DI RIPRISTINO VEGETAZIONALE
9)	Ft(n)	CONO VISIVO CON NUMERO FOTO
10)	▨	AREE IN SOVRAPPOSIZIONE CON ALTRE AREE DI OCCUPAZIONE LAVORI PREVISTE PER LE OPERE CONNESSE IN PROGETTO E IN RIMOZIONE E PER LA LINEA IN RIMOZIONE

NOTA: Planimetria catastale aggiornata a Ottobre 2019

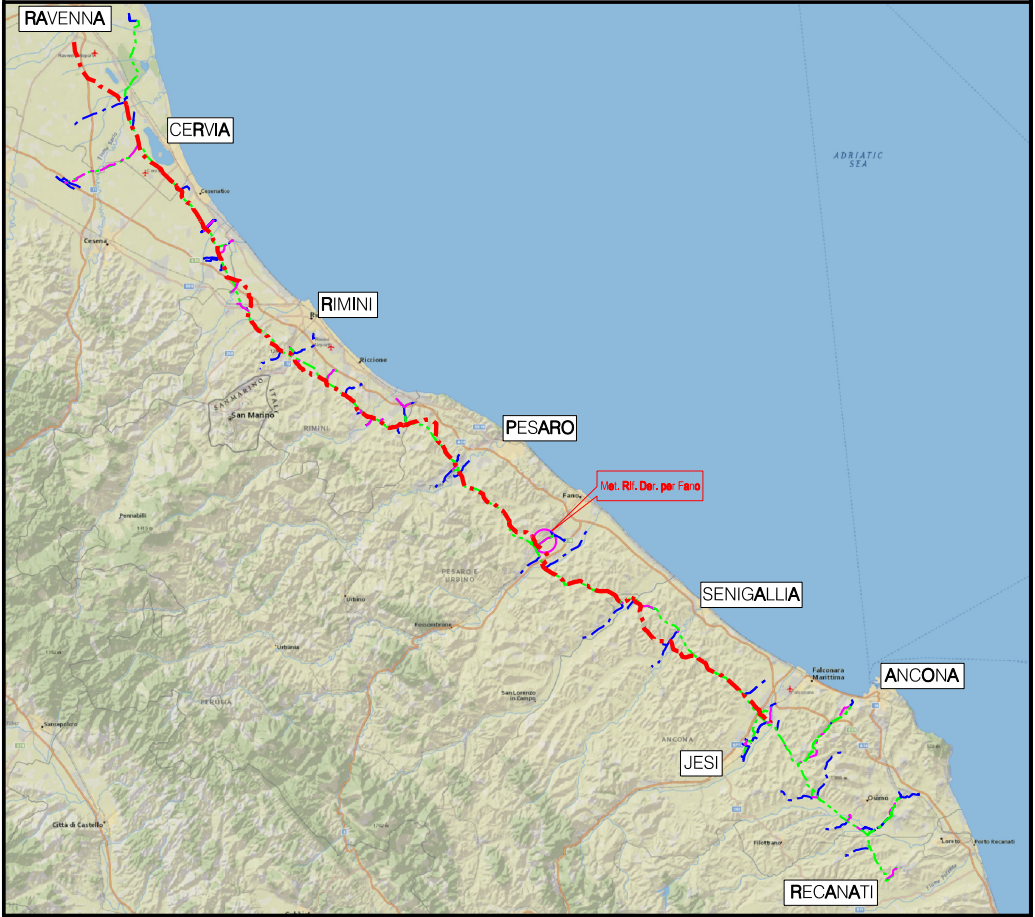
RAVENNA
CERVIA
RIMINI
PESARO
Met. Rif. Der. per Fano
Fano
SENIGALLIA
ANCONA
JESI
RECANATI
ADRIATIC SEA
San Marino
Riccione
Falconara Marittima
Osimo

COROGRAFIA Scala 1:500.000

Dott. GIANGOLINI ALBERTO n. 108
ORDINE DOTTORI AGRONOMI DOTTORI FORESTALI - ALBO MARCHE

Nel Comune di FANO

0	NOV. 2020	EMISSIONE	A. GIANGOLINI	M.AGOSTINI	V.FORLIVESI G.GIOVANNINI
Rev.	DATA	DESCRIZIONE	ELABORATO	VERIFICATO	APPROVATO AUTORIZZATO

PROPRIETARIO

snam

PROGETTISTA

TechnipFMC

Rif.TPIDL: 081400C-245-DW-3252-06
TECHNIP ITALY DIREZIONE LAVORI S.p.A.

COMMESSA NR/17350/R-L02

CODICE TEC. 9112648

RIFACIMENTO DERIVAZIONE PER FANO
DN 200 (8"), DP 75 bar

DIS. N. PG-PL-13E-3211

REVISIONE 0

Progetto di Ripristino Vegetazionale con Ubicazione dei Punti di Ripresa Fotografica, degli Inerbimenti e dei Rimboschimenti

FG. 1 DI 1

SCALA 1:2000