DATI TECNICI FUNZIONALI

INERBIMENTI [numero scheda di dettaglio]

Aree in Sovrapposizione con altre Aree di Occupazione Lavori

RIMBOSCHIMENTO [numero scheda di dettaglio]

CONFINI AMMINISTRATIVI

DATI CARATTERISTICI

DATI DI COSTRUZIONE

PRESSIONE DI PROGETTO 75.0 bar
PRESSIONE MASSIMA DI ESERCIZIO (MOP) 70.0 bar
GRADO DI UTILIZZAZIONE DICHIARATO f - 0.57
DIAMETRO PREVALENTE = 100.0 (DN)

REALIZZATO IN CONFORMITA' AL D.M. 17/04/2008
CONFORMITA' AL D.M NUMERO D.M. 17/04/2008
PER MODIFICHE REALIZZATE SUCCESSIVAMENTE

RIVESTIMENTO GIUNTI DI SALDATURA

FASCE TERMORESTRINGENTI

IMPIANTO MUNITO DI CAVO TELE

DA P0 A V34 + 14 m

DATI GENERALI

DN 100 (4")	SP	5.2 [UNI-EN]	3086.83 m	
DN 150 (6")	DA MANTENERE IN ESERC.		185.00 m	

LUNGHEZZA TOTALE IMPIANTO 3271.83 m

FASE EMISSIONE Appalto

PLANIMETRIA 1:2000

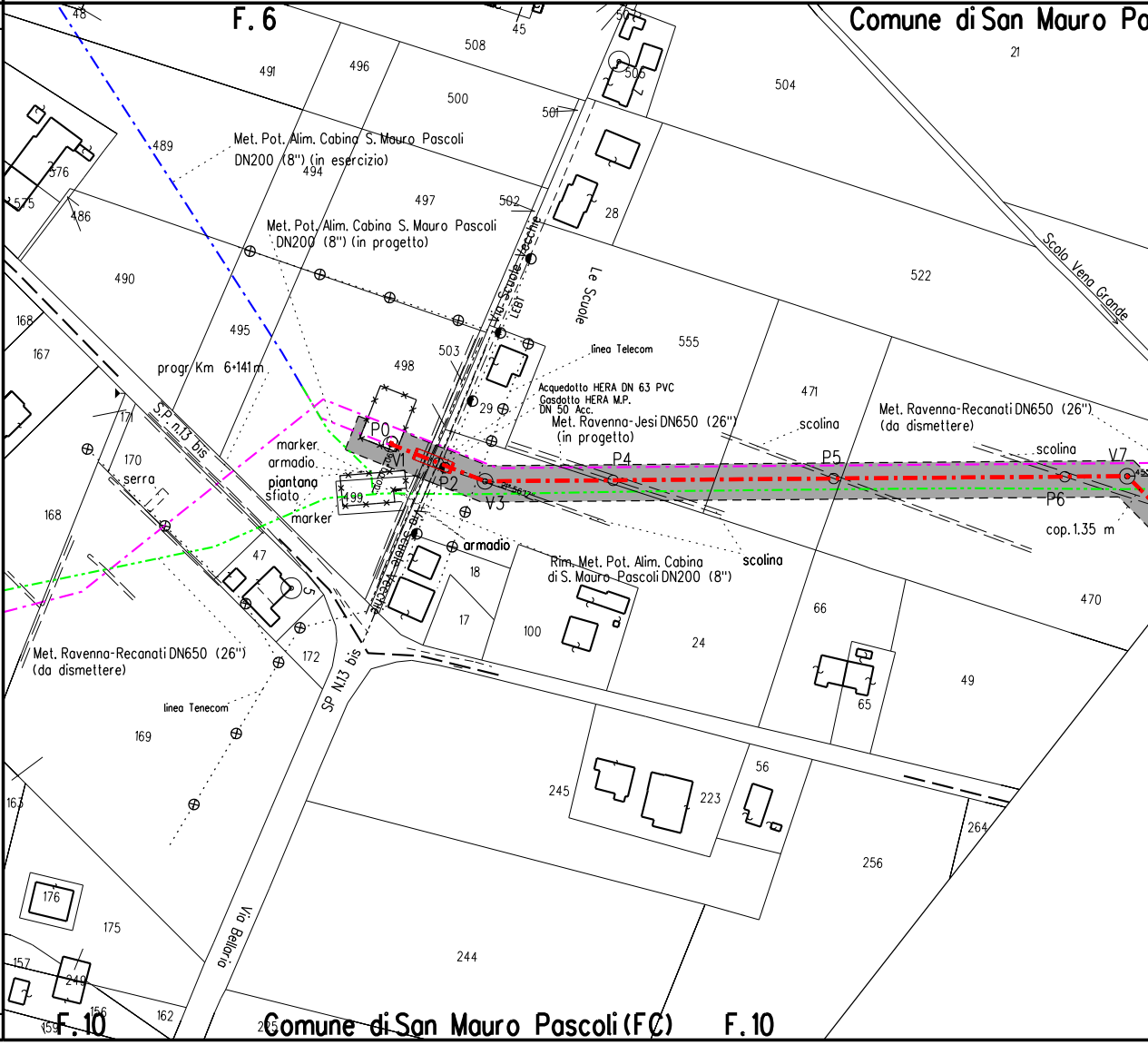
F. 6
Comune di San Mauro Pa
Met. Pot. Alim. Cabina S. Mauro Pascoli DN200 (8") (in esercizio)
Met. Pot. Alim. Cabina S. Mauro Pascoli DN200 (8") (in progetto)
Via Scuole Vecchie
Le Scuole
Scolo Vena Grande
progr. Km 6+141 m
SP n.13 bis
linea Telecom
Acquedotto HERA DN 63 PVC
Gasdotto HERA M.P.
DN 50 Acc.
Met. Ravenna-Jesi DN650 (26") (in progetto)
Met. Ravenna-Recanati DN650 (26") (da dismettere)
scolina
P0
V1
P2
V3
P4
P5
P6
V7
cop. 1.35 m
marker
armadio
piantana sfiato
serra
Rim. Met. Pot. Alim. Cabina di S. Mauro Pascoli DN200 (8")
linea Tenecom
Via Bellaria
SP N.13 bis
Comune di San Mauro Pascoli (FC)
F. 10
48
491
496
508
45
500
501
505
504
21
489
494
497
502
28
376
575
486
490
522
495
555
503
498
471
168
167
171
29
170
499
47
18
17
100
24
66
470
5
172
65
49
169
245
223
56
264
256
163
176
175
244
157
240
156
162
159
225

Il presente disegno e' di proprieta' aziendale - La Societa' tutelera' i propri diritti a termine di legge.

CONFINI AMMINISTRATIVI

scoli (FC)
F. 6
82
79
89
92
90
571
84
83
80
76
578
50
580
bocchetta
irrigua
81
578
77
48'25"
pagoda
10

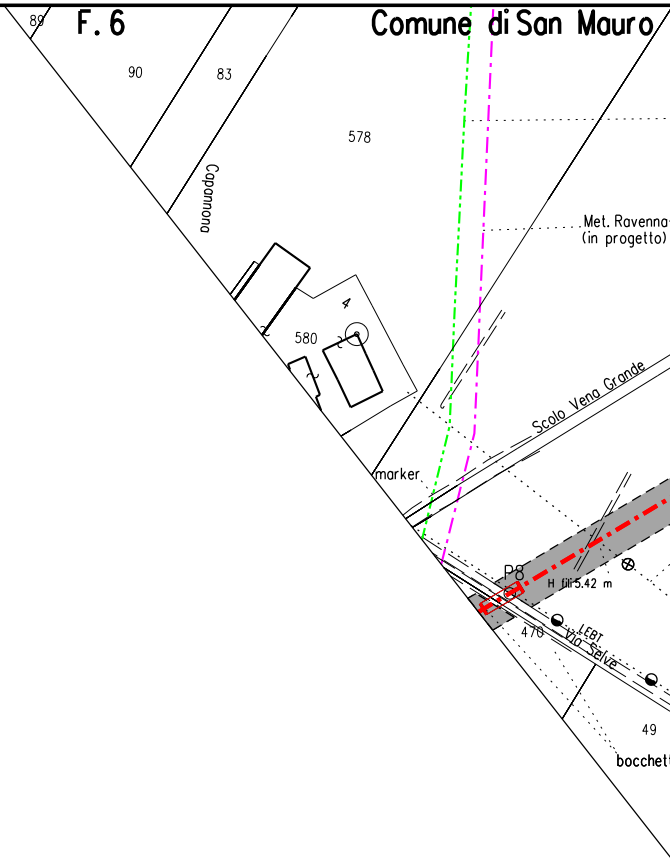
89
F. 6
Comune di San Mauro
90
83
578
Capannona
Met. Ravenna
(in progetto)
4
580
Scolo Vena Grande
marker
P8
H fili 5.42 m
LEBT
Via Selve
470
49
bocchett

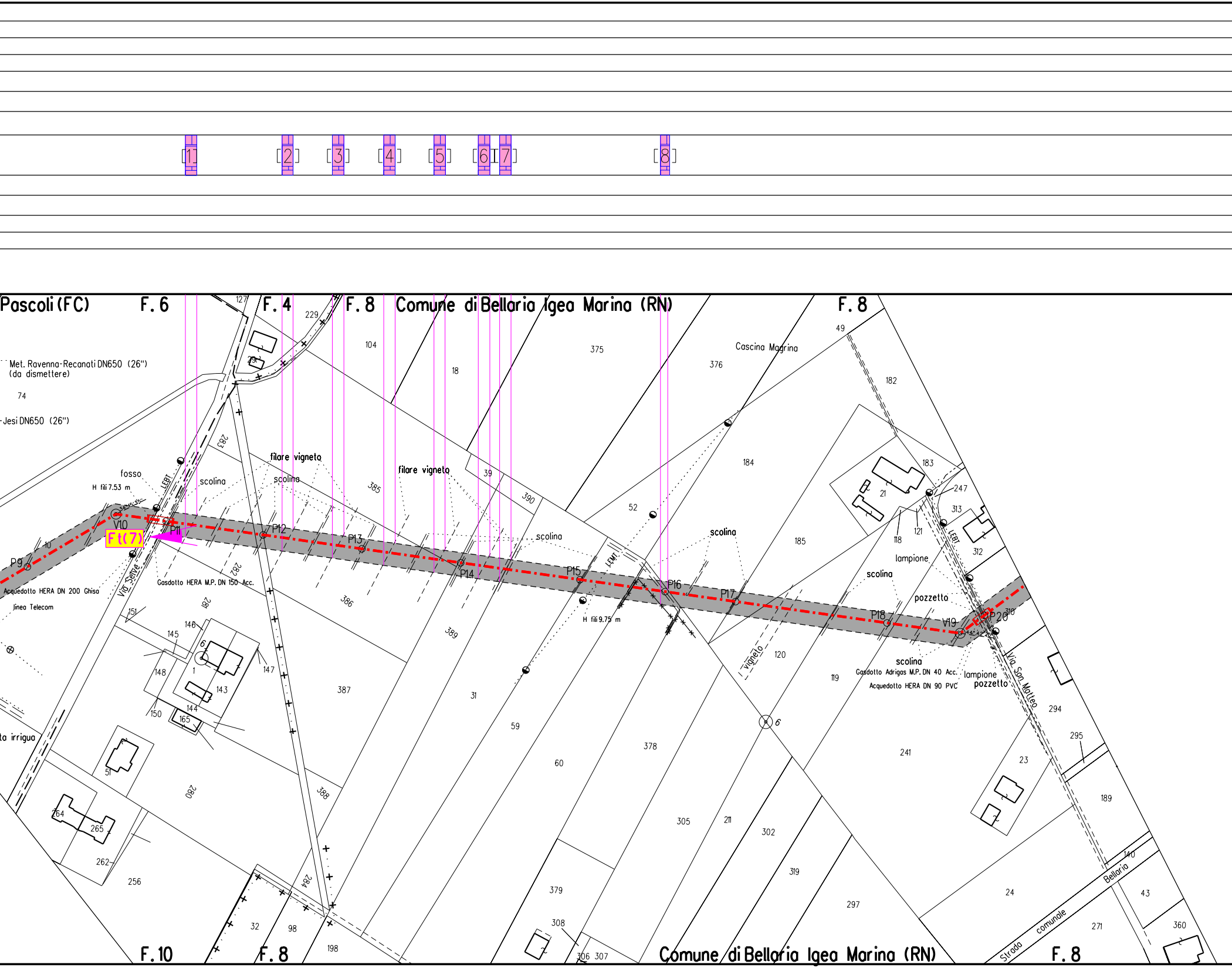
[1]
[2]
[3]
[4]
[5]
[6]
[7]
[8]
Pascoli (FC)
F. 6
F. 4
F. 8
Comune di Bellaria Igea Marina (RN)
F. 8
Met. Ravenna-Recanati DN650 (26")
(da dismettere)
-Jesi DN650 (26")
Cascina Magrina
filare vigneto
filare vigneto
scolina
scolina
scolina
scolina
scolina
scolina
fosso
H fili 7.53 m
H fili 9.75 m
LEBT
LEMT
LEBT
V10
F1(7)
P9
P11
P12
P13
P14
P15
P16
P17
P18
V19
P20
Via Selve
Acquedotto HERA DN 200 Ghisa
linea Telecom
Gasdotto HERA M.P. DN 150 Acc.
Gasdotto Adrigas M.P. DN 40 Acc.
Acquedotto HERA DN 90 PVC
lampione
lampione
pozzetto
pozzetto
vigneto
Via San Matteo
Strada comunale Bellaria
ta irrigua
127
229
104
18
375
376
49
182
74
29
283
385
39
390
52
184
183
21
247
313
118
121
312
185
282
386
281
389
151
146
145
6
148
1
147
143
144
150
165
387
31
59
60
378
120
119
241
310
294
295
23
189
51
280
388
264
265
262
256
284
32
98
198
379
308
306
307
305
211
302
319
297
24
140
43
271
360
F. 10
F. 8
Comune di Bellaria Igea Marina (RN)
F. 8

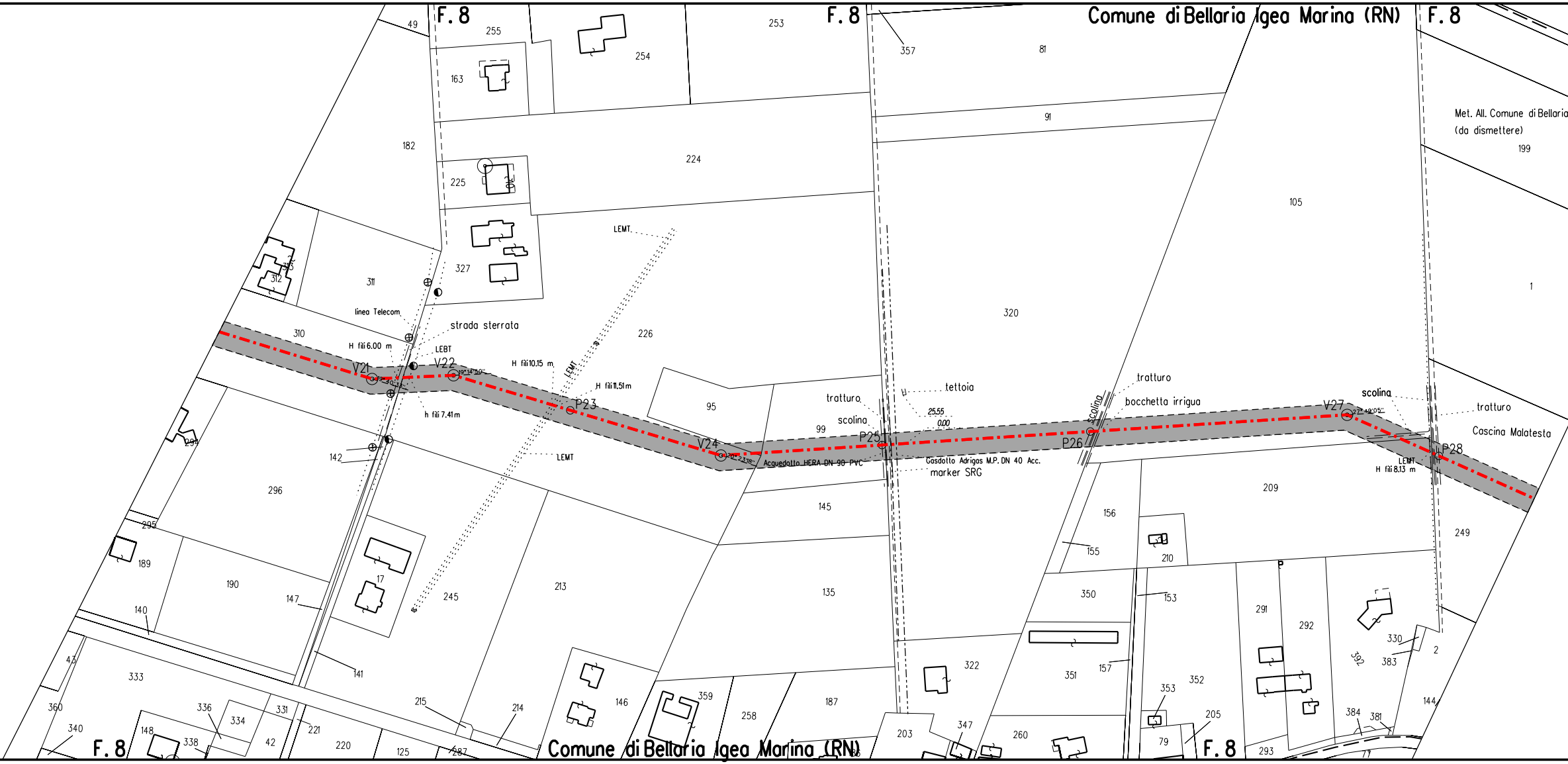
F. 8
F. 8
Comune di Bellaria Igea Marina (RN)
F. 8
F. 8
Comune di Bellaria Igea Marina (RN)
F. 8
Met. All. Comune di Bellaria
(da dismettere)
49
255
254
253
357
81
163
91
182
224
199
225
105
327
311
312
315
320
1
310
226
linea Telecom
strada sterrata
H fili 6.00 m
LEBT
V21
V22
19°40'33''
19°14'50''
H fili 10.15 m
H fili 11.51 m
LEMT
LEMT
LEMT
P23
h fili 7.41 m
95
tratturo
scolina
99
P25
V24
20°23'18''
Acquedotto HERA DN 90 PVC
tettoia
25.55
0.00
Gasdotto Adrigas M.P. DN 40 Acc.
marker SRG
scolina
tratturo
bocchetta irrigua
P26
V27
27°49'05''
scolina
tratturo
Cascina Malatesta
P28
LEMT
H fili 8.13 m
294
142
296
145
209
156
249
295
189
190
17
245
213
135
155
210
147
140
350
153
291
292
330
392
383
2
43
333
141
322
351
157
353
352
360
336
334
331
215
214
146
359
258
187
347
205
384
381
144
340
148
338
42
221
220
125
287
203
260
79
293

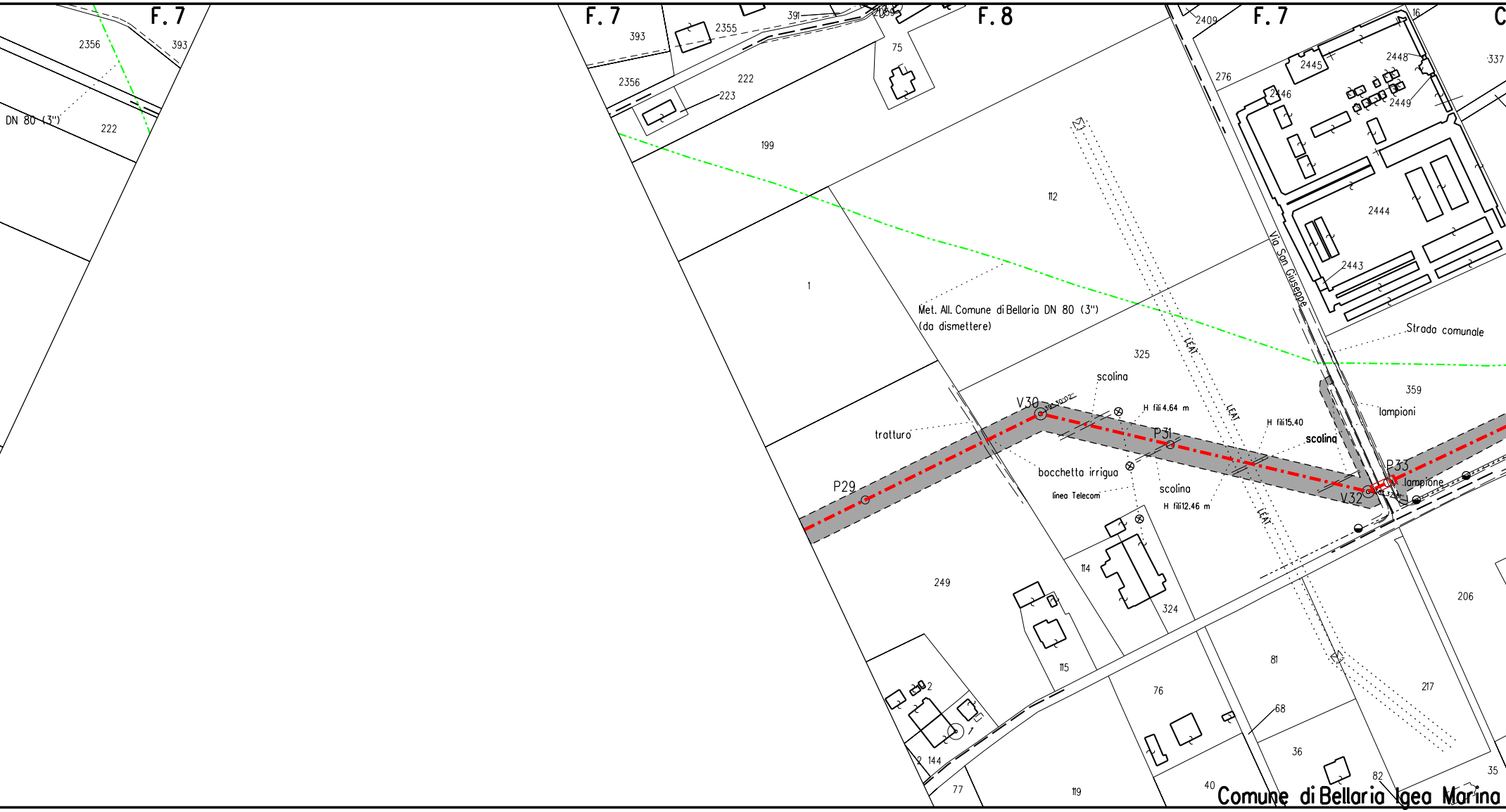
F. 7
2356
393
DN 80 (3")
222
F. 7
393
2355
391
2356
222
223
199
1
75
F. 8
112
Met. All. Comune di Bellaria DN 80 (3")
(da dismettere)
325
scolina
V30
39°30'02"
H fili 4.64 m
P31
H fili 15.40
scolina
LEAT
LEAT
LEAT
tratturo
P29
bocchetta irrigua
linea Telecom
scolina
H fili 12.46 m
V32
P33
lampione
lampioni
359
Strada comunale
Via San Giuseppe
2409
F. 7
276
16
2445
2448
2446
2449
2444
2443
337
114
324
249
115
2
144
77
119
76
81
68
36
40
82
206
217
35
Comune di Bellaria Igea Marina

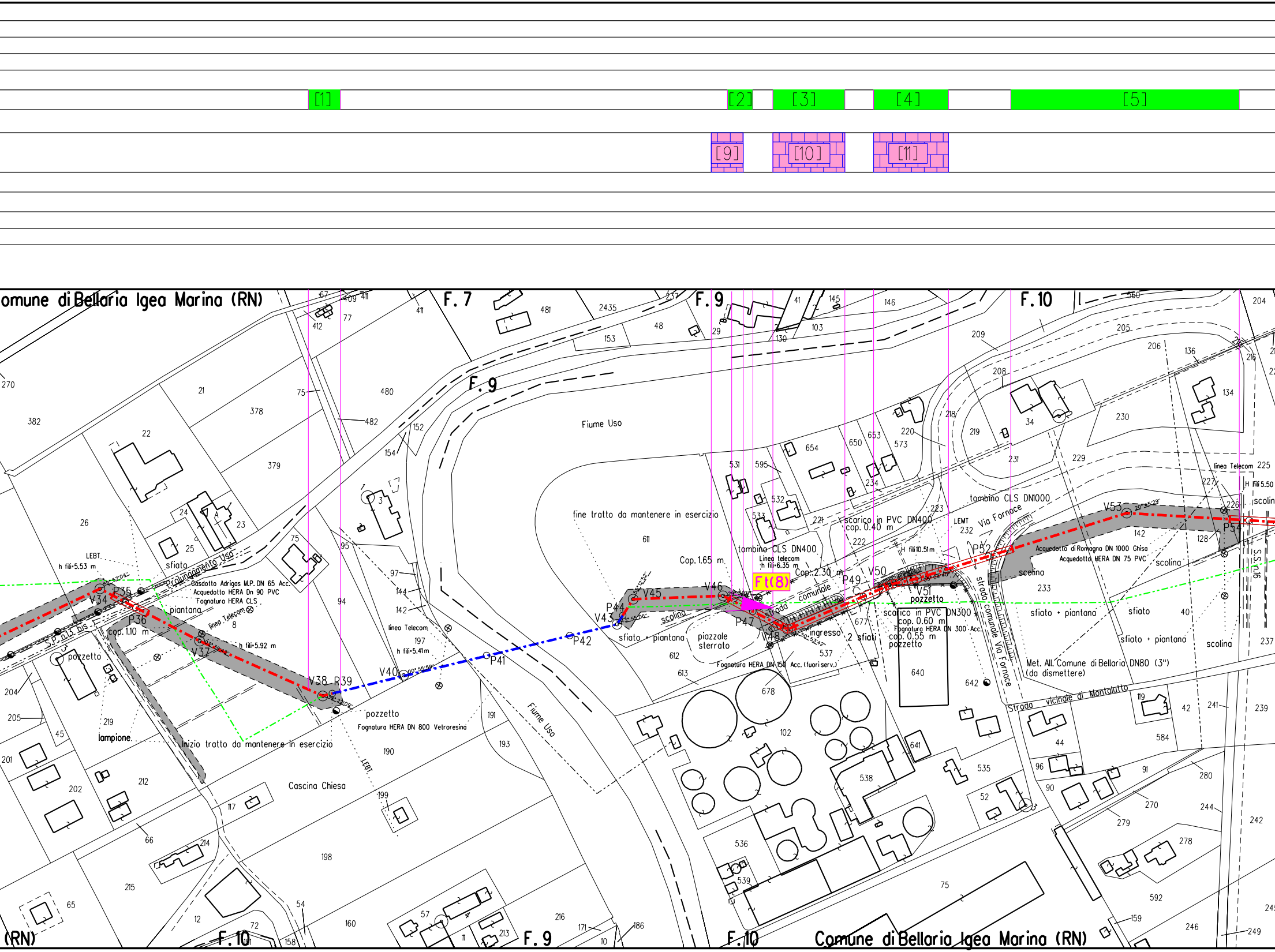

[1]
[2]
[3]
[4]
[5]
[9]
[10]
[11]
omune di Bellaria Igea Marina (RN)
F. 7
F. 9
F. 10
Fiume Uso
fine tratto da mantenere in esercizio
inizio tratto da mantenere in esercizio
Prolungamento Uso
S.P. n.13 bis
Gasdotto Adrigas M.P. DN 65 Acc.
Acquedotto HERA Dn 90 PVC
Fognatura HERA CLS
linea Telecom
LEBT.
h fili=5.53 m
h fili=5.92 m
cop. 1.10 m
sfiato
piantana
pozzetto
lampione
Fognatura HERA DN 800 Vetroresina
Cascina Chiesa
linea Telecom
h fili=5.41 m
LEBT.
P35
V34
P36
V37
V38
P39
V40
P41
P42
V43
P44
V45
V46
P47
V48
P49
V50
V51
P52
V53
P54
F (8)
Cop. 1.65 m
Cop. 2.30 m
tombino CLS DN400
Linea telecom
h fili=6.35 m
scarico in PVC DN400
cop. 0.40 m
LEMT
h fili 10.51 m
Via Fornace
tombino CLS DN1000
strada comunale
sfiato + piantana
scolina
piazzale sterrato
ingresso
2 sfiati
Fognatura HERA DN 150 Acc. (fuori serv.)
scarico in PVC DN300
cop. 0.60 m
Fognatura HERA DN 300 Acc.
cop. 0.55 m
pozzetto
strada comunale Via Fornace
Acquedotto di Romagna DN 1000 Ghisa
Acquedotto HERA DN 75 PVC
Met. All. Comune di Bellaria DN80 (3")
(da dismettere)
Strada vicinale di Montalutto
linea Telecom
H fili 5.50
S.S. n.16
(RN)
Comune di Bellaria Igea Marina (RN)

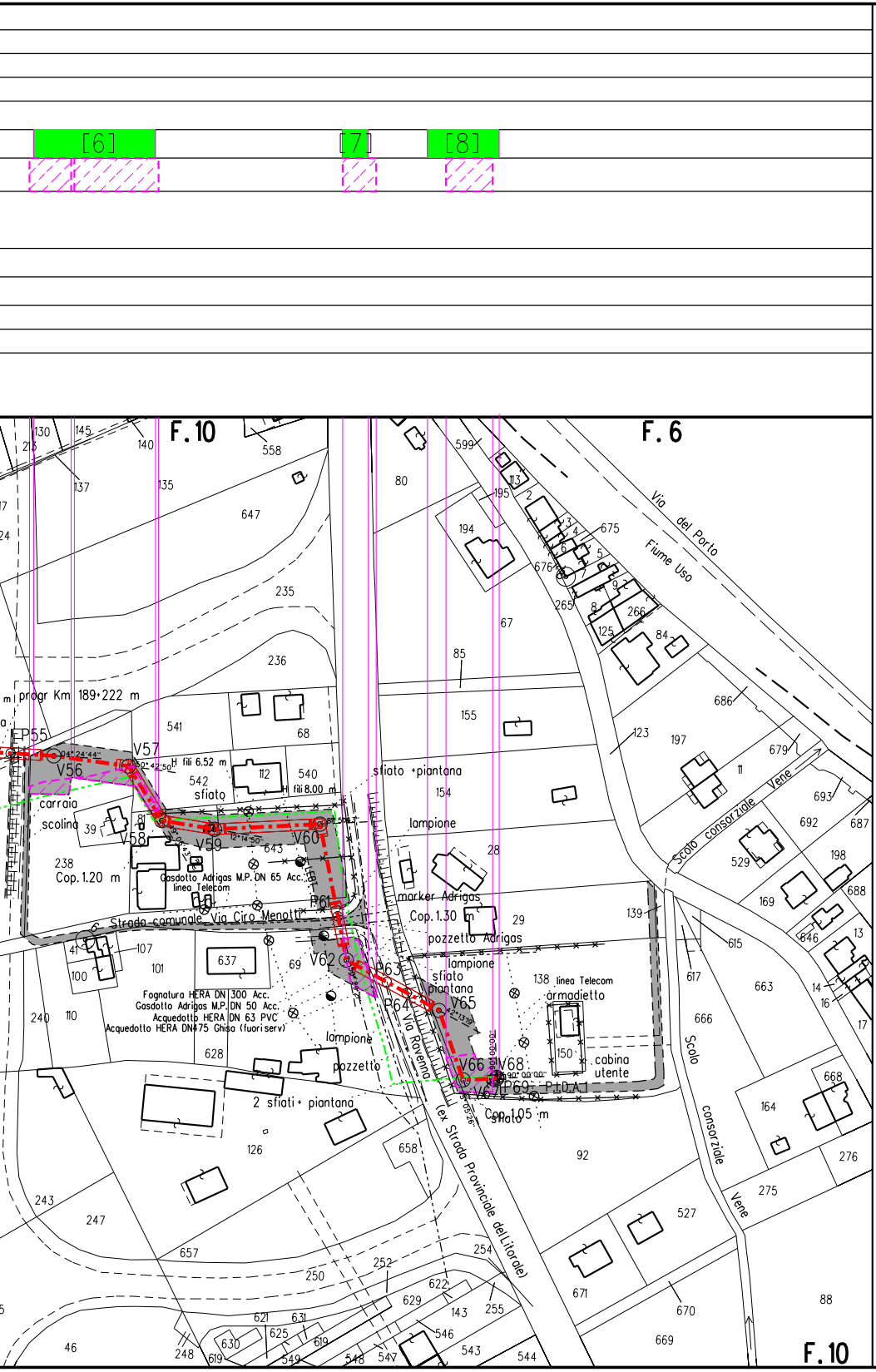
[6]
[7]
[8]
F.10
F.6
Via del Porto
Fiume Uso
progr Km 189+222 m
P55
V56
V57
V58
V59
V60
P61
V62
V63
P64
V65
V66
V68
P69
Strada comunale Via Ciro Menotti
Via Ravenna (ex Strada Provinciale del Litorale)
Scolo consorziale Vene
Gasdotto Adrigas M.P. DN 65 Acc.
Fognatura HERA DN 300 Acc.
Gasdotto Adrigas M.P. DN 50 Acc.
Acquedotto HERA DN 63 PVC
Acquedotto HERA DN 475 Ghisa (fuori serv)
Cop. 1.20 m
Cop. 1.30 m
Cop. 1.05 m
cabina utente
linea Telecom
armadietto
F.10

LEGENDA

▨ 10.00 m / 14.00 m — AREA DI OCCUPAZIONE LAVORI (RISTRETTA 8 : 12 m)

⇄ AREA DI MONTAGGIO E TRANSITO

━━ METANODOTTO IN PROGETTO

━·━· metanodotto in esercizio con sola posa cavo telecomando

- - - metanodotto in esercizio

—·—· metanodotto in progetto da altra opera

—··— metanodotto in dismissione

SIMBOLI

◎ V1 vertice

○ P1 picchetto

◐ caposaldo

LEGENDA DEI RIPRISTINI VEGETAZIONALI

1)	🟩	INERBIMENTI	5)	🟦	RIPRISTINO VEGETAZIONALE DI ARBUSTETO
2)	🟨	RIPRISTINO VEGETAZIONALE CON PIANTAGIONE DIFFUSA	6)	🟥	RIPRISTINO VEGETAZIONALE DI VERDE URBANO E VERDE ATTREZZATO
3)	▦	RICOSTITUZIONE DI FILARE ARBOREO-ARBUSTIVO	7)	▦	RIPRISTINO VEGETAZIONALE DI SIEPE ARBUSTIVA
4)	🟪	RICOSTITUZIONE DI FILARI ARBOREI			

9) [n] NUMERO DI RICHIAMO ALLE SCHEDE DI DETTAGLIO DEL PROGETTO DI RIPRISTINO VEGETAZIONALE

10) Ft(n) CONO VISIVO CON NUMERO FOTO

11) ▨ AREE IN SOVRAPPOSIZIONE CON ALTRE AREE DI OCCUPAZIONE LAVORI PREVISTE PER LE OPERE CONNESSE IN PROGETTO E IN RIMOZIONE E PER LA LINEA IN RIMOZIONE

NOTA: Planimetria catastale aggiornata a Ottobre 2019


RAVENNA
CERVIA
Rif. All. Comune di Bellaria
RIMINI
PESARO
SENIGALLIA
ANCONA
JESI
RECANATI

Firmato digitalmente da

Rocco Vincenzo Monaco

CN = Monaco Rocco Vincenzo
O = ORDINE INGEGNERI DI COSENZA
C = IT

COROGRAFIA Scala 1:500.000

ORDINE DOTTORI AGRONOMI DOTTORI FORESTALI - MARCHE -
Dott. GIANGOLINI ALBERTO n. 108 ALBO

Nei Comuni di BELLARIA-IGEA MARINA,SAN MAURO PASCOLI

0	NOV. 2020	EMISSIONE	A. GIANGOLINI	M. AGOSTINI	V.FORLIVESI G.GIOVANNINI
Rev.	DATA	DESCRIZIONE	ELABORATO	VERIFICATO	APPROVATO AUTORIZZATO

PROPRIETARIO
snam

PROGETTISTA
TechnipFMC
Rif.TPIDL: 081400C-211-DW-3252-06
TECHNIP ITALY DIREZIONE LAVORI S.p.A.

COMMESSA
NR/17350/R-L06

CODICE TEC.
9112420-9112491

RIFACIMENTO ALLACCIAMENTO
COMUNE DI BELLARIA
DN 100 (4"), DP 75 bar

DIS. N.
PG-PL-15E-1511

REVISIONE 0

Progetto di Ripristino Vegetazionale con Ubicazione dei Punti di Ripresa Fotografica, degli Inerbimenti e dei Rimboschimenti

FG. 1 DI 1

SCALA 1:2000