Il presente disegno e' di proprieta' aziendale - La Societa' tutelera' i propri diritti a termine di legge.

DATI TECNICI FUNZIONALI

INERBIMENTI [numero scheda di dettaglio] [1]

Aree in Sovrapposizione con altre Aree di Occupazione Lavori

RIMBOSCHIMENTO [numero scheda di dettaglio] [1]

CONFINI AMMINISTRATIVI

DATI CARATTERISTICI

DATI DI COSTRUZIONE

PRESSIONE DI PROGETTO 75.0 bar
PRESSIONE MASSIMA DI ESERCIZIO (MOP) 70.0 bar
GRADO DI UTILIZZAZIONE DICHIARATO f - 0.57
DIAMETRO PREVALENTE = 150.0 (DN)

REALIZZATO IN CONFORMITA' AL D.M.17/04/2008
CONFORMITA' AL D.M NUMERO D.M.17/04/2008
PER MODIFICHE REALIZZATE SUCCESSIVAMENTE

RIVESTIMENTO GIUNTI DI SALDATURA

FASCE TERMORESTRINGENTI

DATI GENERALI

DN 150 SP 7.1 [UNI-EN] 3211.45 m

LUNGHEZZA TOTALE IMPIANTO 3211.45 m

FASE EMISSIONE Appalto

PLANIMETRIA 1:2000

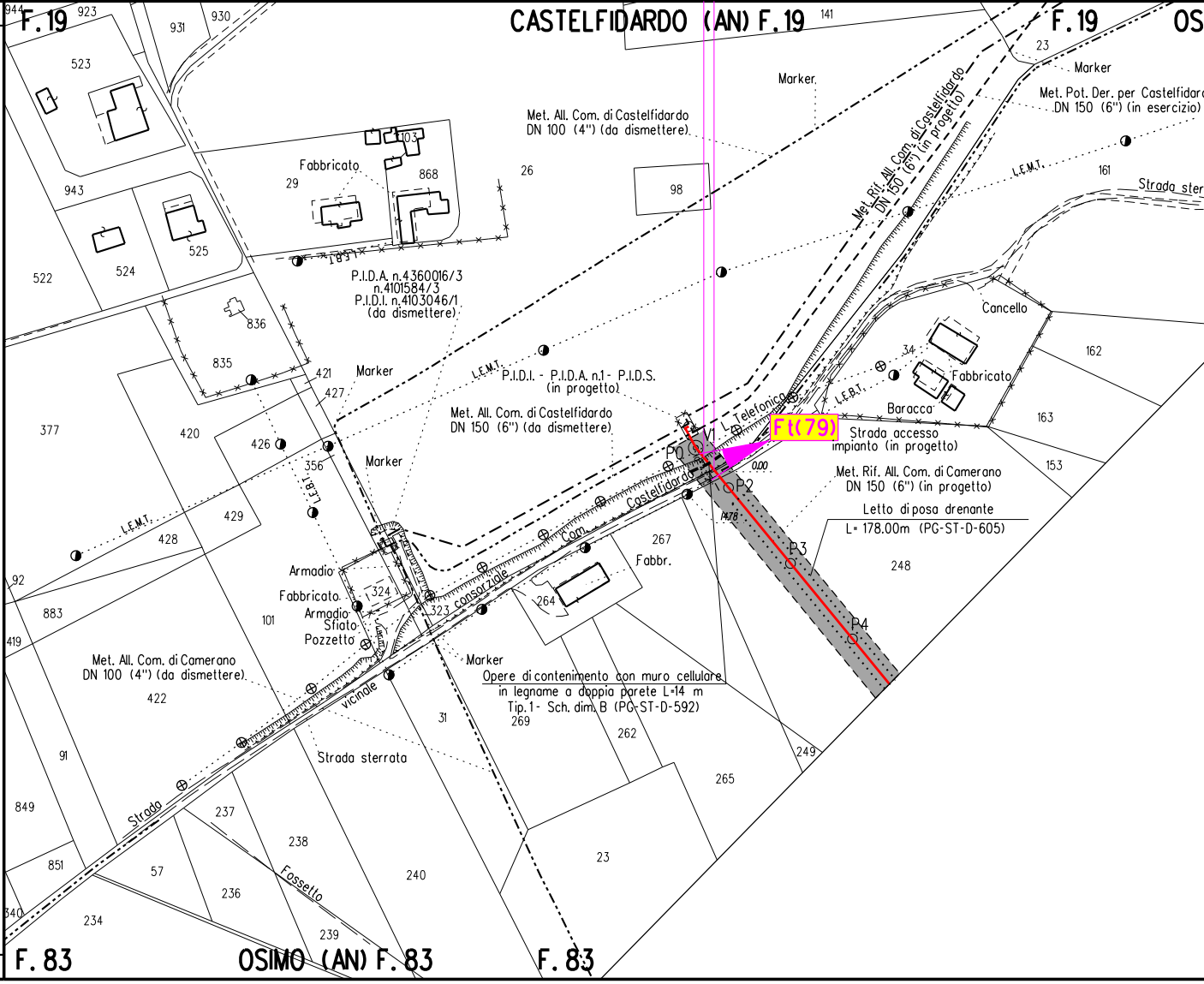
CASTELFIDARDO (AN) F.19
F.19
OSIMO (AN) F.83
F.83
Met. All. Com. di Castelfidardo DN 100 (4") (da dismettere)
Met. Rif. All. Com. di Castelfidardo DN 150 (6") (in progetto)
Met. Pot. Der. per Castelfidardo DN 150 (6") (in esercizio)
Met. All. Com. di Castelfidardo DN 150 (6") (da dismettere)
Met. Rif. All. Com. di Camerano DN 150 (6") (in progetto)
Met. All. Com. di Camerano DN 100 (4") (da dismettere)
P.I.D.A. n.4360016/3 n.4101584/3 P.I.D.I. n.4103046/1 (da dismettere)
P.I.D.I. - P.I.D.A. n.1 - P.I.D.S. (in progetto)
Ft(79)
P0
V1
P2
P3
P4
0.00
178
Letto di posa drenante L= 178.00m (PG-ST-D-605)
Strada accesso impianto (in progetto)
Opere di contenimento con muro cellulare in legname a doppia parete L=14 m Tip.1 - Sch. dim. B (PG-ST-D-592)
Marker
Fabbricato
Fabbr.
Baracca
Cancello
Armadio
Sfiato
Pozzetto
L.E.M.T.
L.E.B.T.
L. Telefonica
Strada com. Castelfidardo
Strada vicinale consorziale
Strada sterrata
Fossetto
Strada ster

CONFINI AMMINISTRATIVI

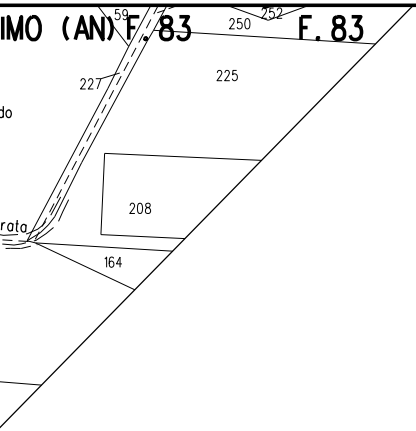
IMO (AN)
F.83
59
250
252
F.83
227
225
do
208
rata
164

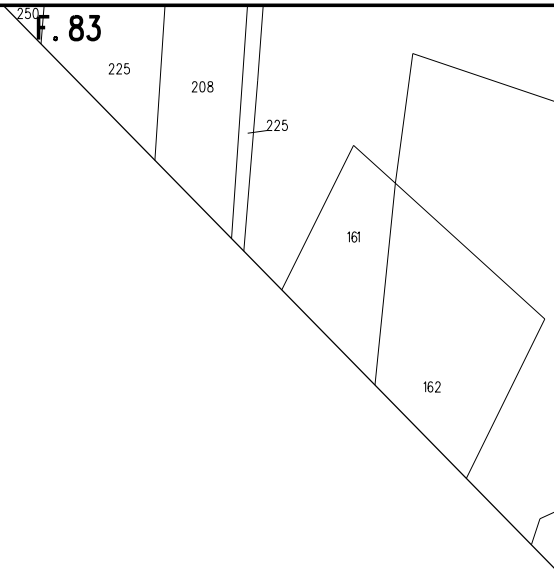
250
F.83
225
208
225
161
162

[2]

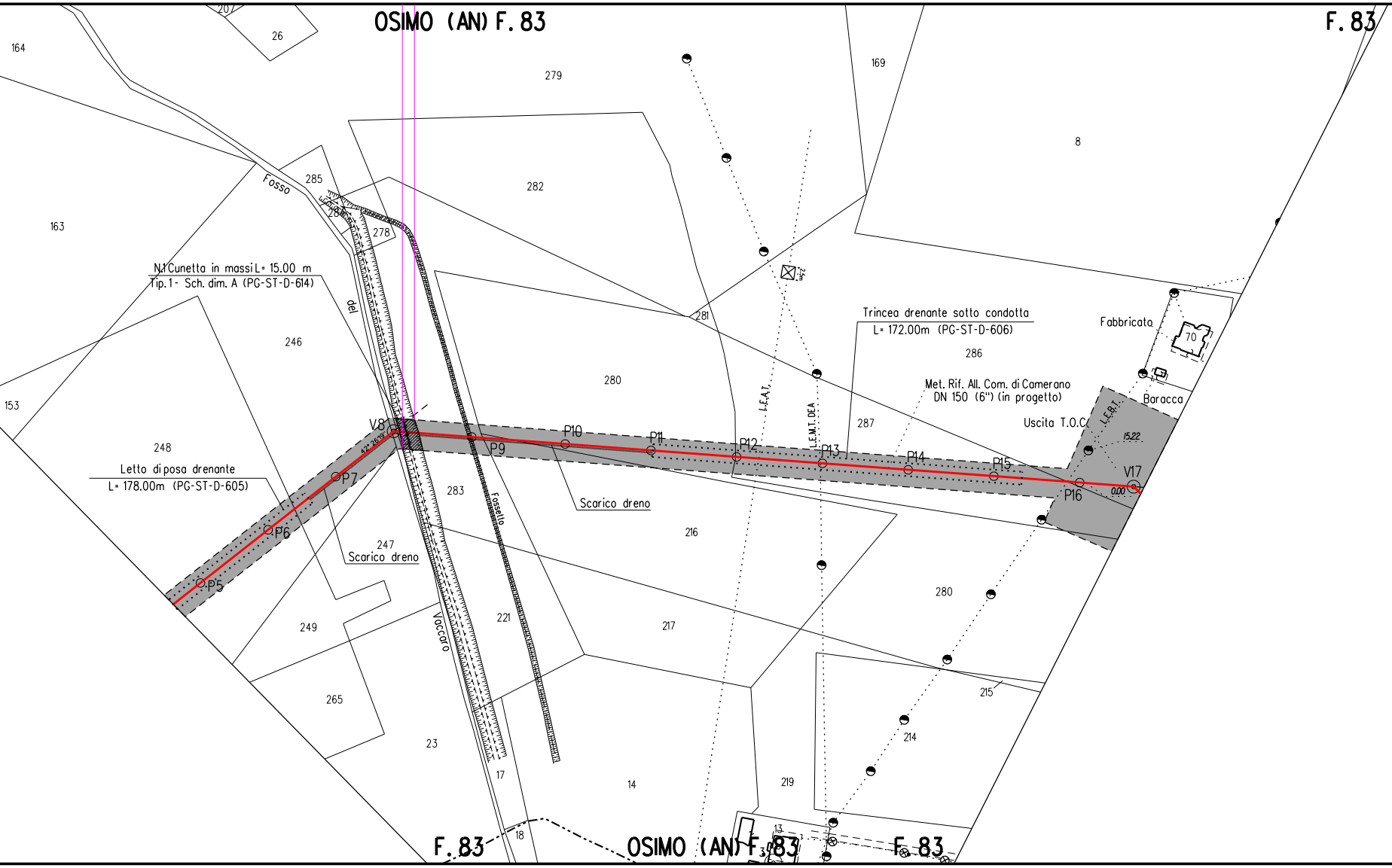
OSIMO (AN) F. 83
F. 83
164
207
26
279
169
8
163
285
Fosso
284
278
282
N.1 Cunetta in massi L= 15.00 m
Tip. 1 - Sch. dim. A (PG-ST-D-614)
del
246
281
Trincea drenante sotto condotta
L= 172.00m (PG-ST-D-606)
286
Fabbricato
70
280
L.E.A.T.
L.E.M.T. DEA
Met. Rif. All. Com. di Camerano
DN 150 (6") (in progetto)
Baracca
Uscita T.O.C.
L.E.B.T.
15.22
153
287
V8
P10
P11
P12
P13
P14
P15
V17
248
P9
P16
0.00
Letto di posa drenante
L= 178.00m (PG-ST-D-605)
P7
283
Scarico dreno
Fossetto
216
P6
247
Scarico dreno
P5
280
221
217
249
Vaccaro
215
265
214
23
17
14
219
F. 83
18
OSIMO (AN) F. 83
13
F. 83

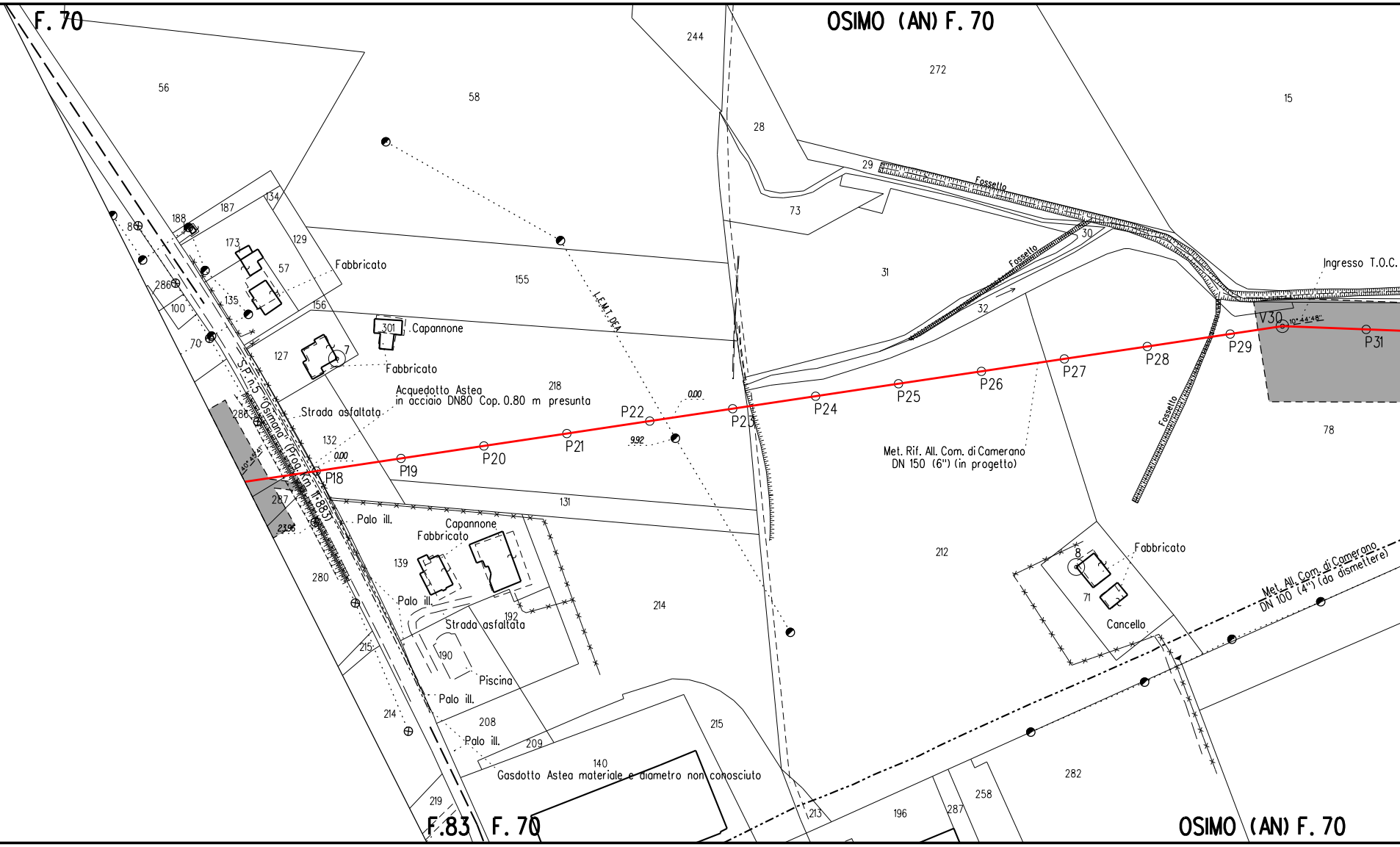
F. 70
OSIMO (AN) F. 70
244
272
56
58
15
28
29
Fossetto
73
30
31
Fossetto
32
Ingresso T.O.C.
V30
P31
P29
P28
P27
P26
P25
P24
P23
P22
P21
P20
P19
P18
0.00
9.92
L.E.M.T. DEA
188
187
134
8
173
129
57
Fabbricato
155
286
135
100
156
301
Capannone
70
127
7
Fabbricato
S.P. n.5 "Osimana" (Prog. Km. 11+883)
Acquedotto Astea
in acciaio DN80 Cop. 0.80 m presunta
218
Strada asfaltata
286
132
0.00
Met. Rif. All. Com. di Camerano
DN 150 (6") (in progetto)
78
287
131
23.96
Palo ill.
Capannone
Fabbricato
139
280
Palo ill.
192
Strada asfaltata
214
212
Fabbricato
8
71
Cancello
Met. All. Com. di Camerano
DN 100 (4") (da dismettere)
215
190
Piscina
Palo ill.
214
208
Palo ill.
209
215
140
Gasdotto Astea materiale e diametro non conosciuto
282
258
219
213
196
287
F.83
F. 70
OSIMO (AN) F. 70

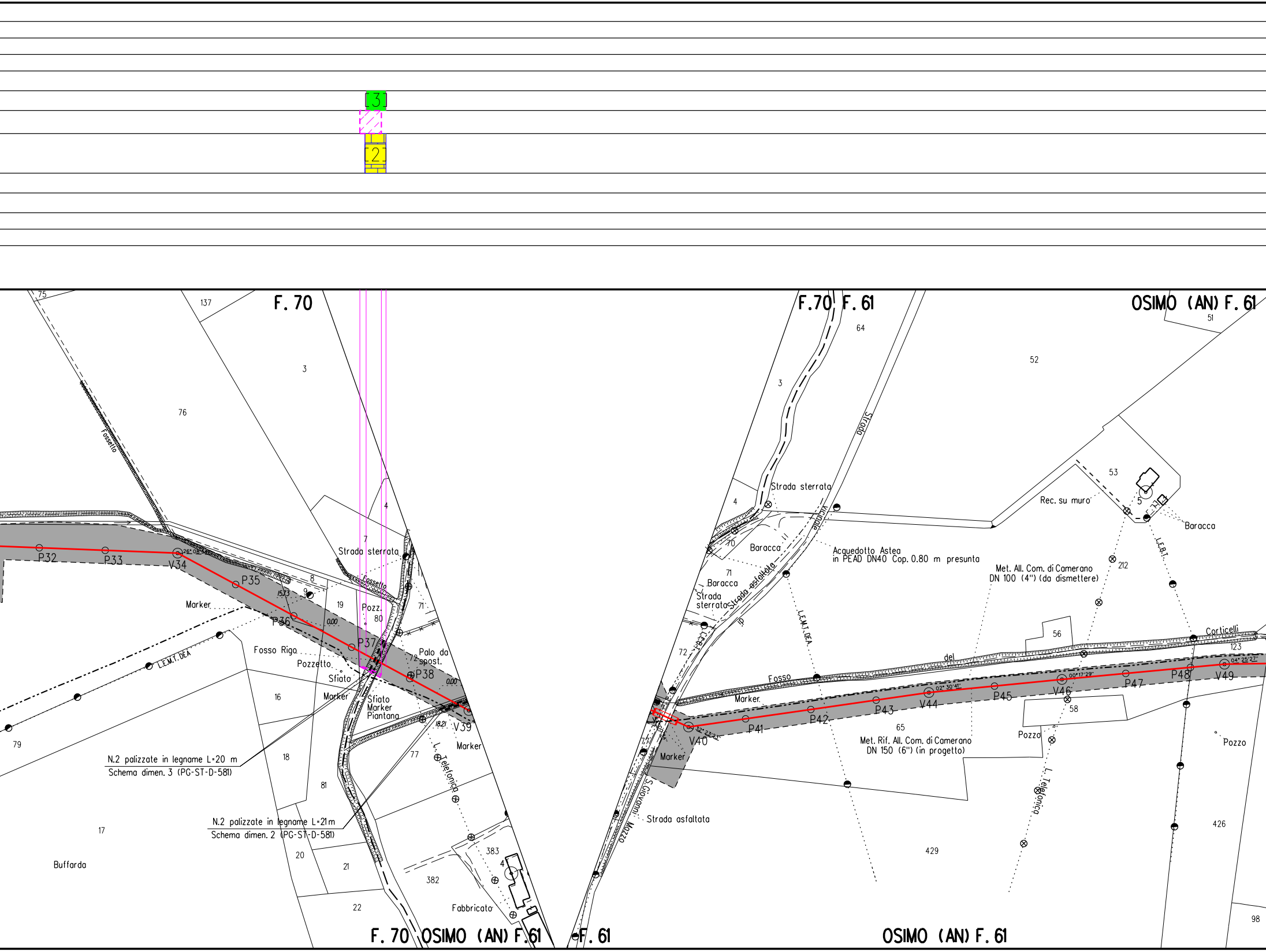
3
2
F. 70
F. 70
F. 61
OSIMO (AN) F. 61
F. 70 OSIMO (AN) F. 61
F. 61
OSIMO (AN) F. 61
Fossetto
Strada sterrata
Fossetto
Pozz.
Marker
Fosso Riga
Pozzetto
Sfiato
Marker
Sfiato
Marker
Piantana
Palo da spost.
L.E.M.T. DEA
L. Telefonica
Marker
N.2 palizzate in legname L=20 m
Schema dimen. 3 (PG-ST-D-581)
N.2 palizzate in legname L=21 m
Schema dimen. 2 (PG-ST-D-581)
Bufforda
Fabbricato
P32
P33
V34
P35
P36
P37
P38
V39
26° 08'
15.73
0.00
0.00
18.21
Strada sterrata
Strada
Vicinale
Baracca
Baracca
Strada sterrata
Strada asfaltata
Acquedotto Astea
in PEAD DN40 Cop. 0.80 m presunta
Met. All. Com. di Camerano
DN 100 (4") (da dismettere)
Rec. su muro
Baracca
L.E.R.T.
L.E.M.T. DEA
L.E.R.T.
Fosso
del
Corticelli
Marker
Marker
Met. Rif. All. Com. di Camerano
DN 150 (6") (in progetto)
Pozzo
Pozzo
L. Telefonica
S. Giovanni
Mazzo
Strada asfaltata
V40
P41
P42
P43
V44
P45
V46
P47
P48
V49
02° 30' 41"
00° 17' 29"
04° 25' 27"
32° 23' 23"
75
137
3
76
4
7
8
9
19
80
71
72
16
18
81
77
17
79
20
21
22
383
382
4
64
3
52
51
53
5
212
4
70
71
72
56
123
58
65
429
426
98

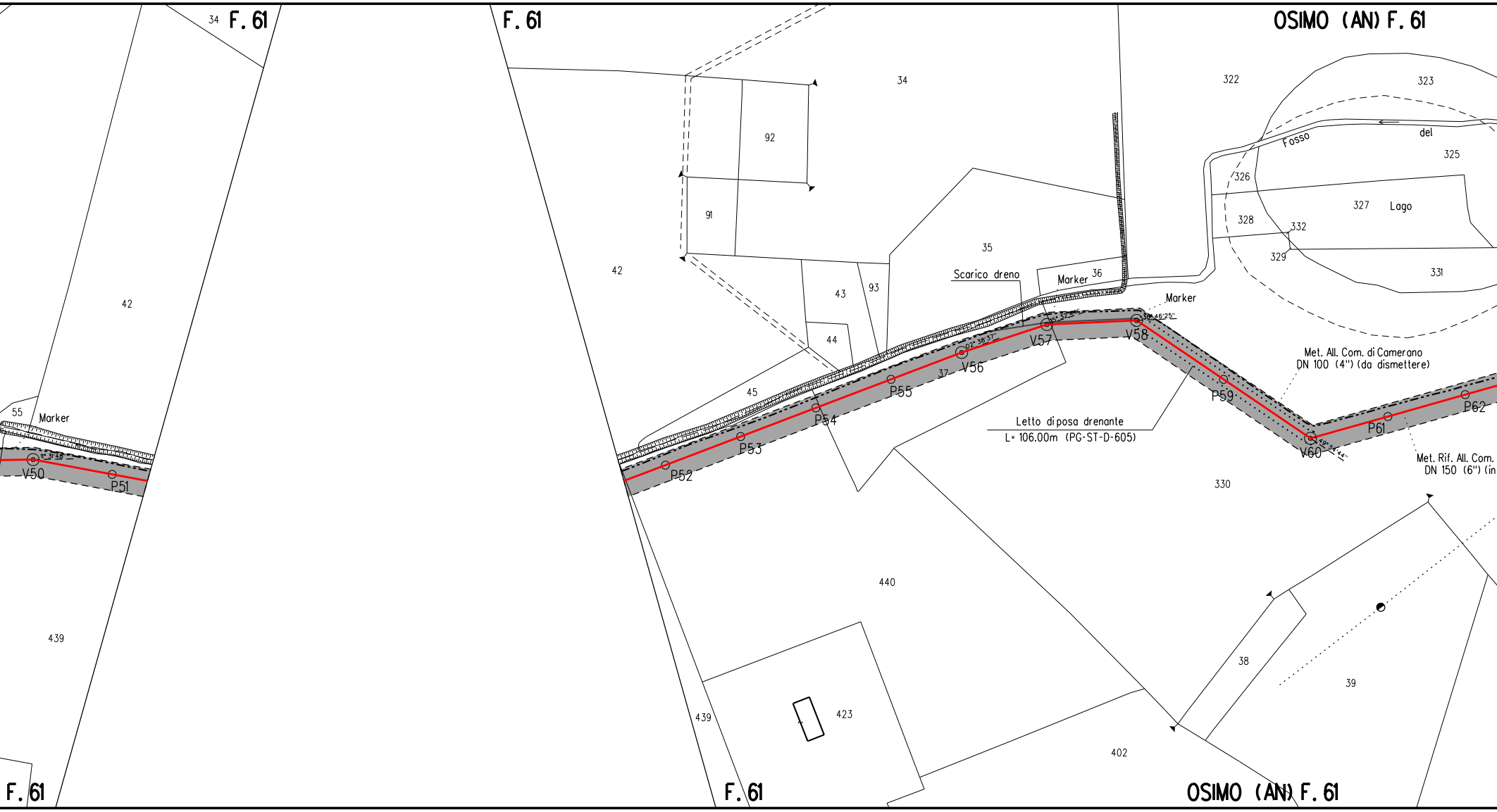
F. 61
OSIMO (AN) F. 61
34
92
91
42
35
36
43
93
44
45
37
322
323
325
326
327
328
329
331
332
Fosso
del
Lago
Scarico dreno
Marker
Marker
Marker
55
V50
P51
P52
P53
P54
P55
V56
V57
V58
P59
V60
P61
P62
49° 54' 44''
Met. All. Com. di Camerano
DN 100 (4'') (da dismettere)
Met. Rif. All. Com.
DN 150 (6'') (in
Letto di posa drenante
L= 106.00m (PG-ST-D-605)
330
440
439
423
402
38
39
F. 61
F. 61
OSIMO (AN) F. 61

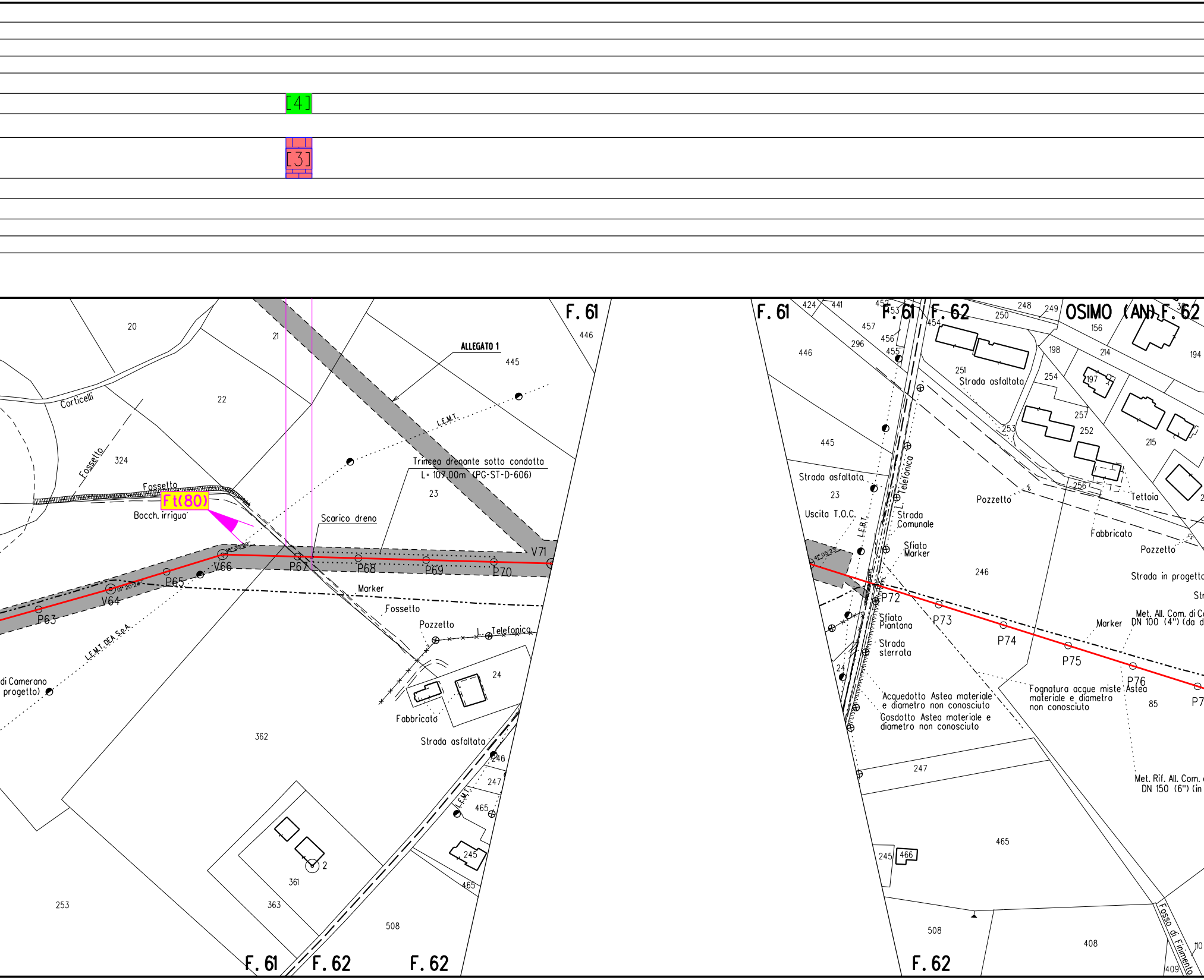
[4]
[3]
F. 61
F. 62
OSIMO (AN) F. 62
ALLEGATO 1
Trincea drenante sotto condotta
L= 107.00m (PG-ST-D-606)
Scarico dreno
Ft(80)
Bocch. irrigua
Fossetto
Corticelli
L.E.M.T.
L.E.M.T. DEA S.p.A.
di Camerano
progetto)
Marker
Pozzetto
L. Telefonica
Fabbricato
Strada asfaltata
P63
V64
P65
V66
P67
P68
P69
P70
V71
P72
P73
P74
P75
P76
Strada asfaltata
Uscita T.O.C.
L.E.B.T.
L. Telefonica
Strada Comunale
Sfiato Marker
Sfiato Piantana
Strada sterrata
Acquedotto Astea materiale e diametro non conosciuto
Gasdotto Astea materiale e diametro non conosciuto
Fognatura acque miste Astea materiale e diametro non conosciuto
Met. All. Com. di C
DN 100 (4") (da d
Met. Rif. All. Com.
DN 150 (6") (in
Strada in progetto
Tettoia
Fosso di Fiminento
20
21
22
324
445
446
23
24
362
361
363
2
253
508
246
247
465
245
424
441
452
453
454
457
456
455
296
248
249
250
251
156
214
194
198
254
197
257
252
253
215
256
85
466
408
409

ALLEGATO 1

	🟩 [5]
	▨
	🟨 [4]

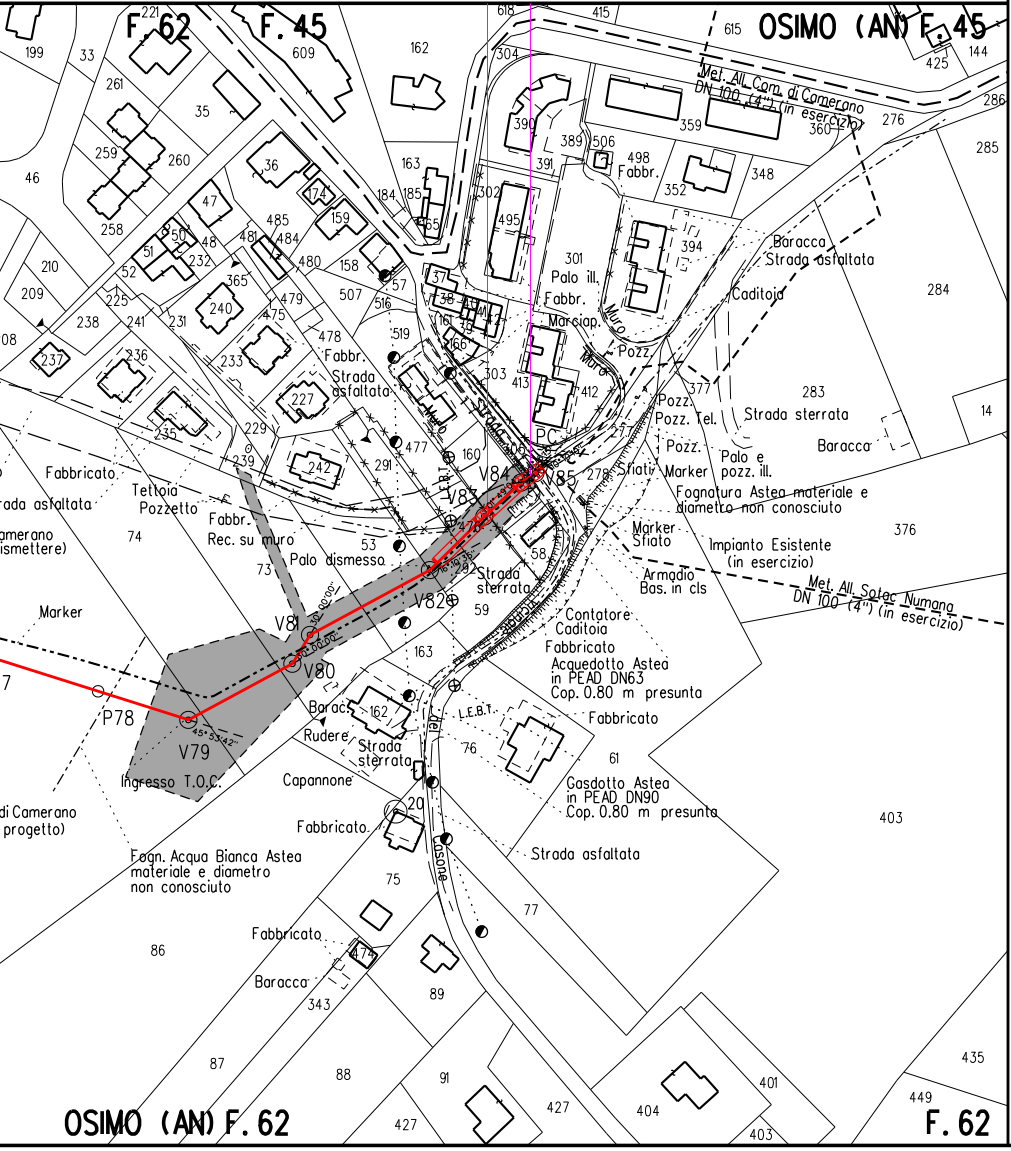

F. 62
F. 45
OSIMO (AN) F. 45
Met. All. Com. di Camerano
DN 100 (4") (in esercizio)
Baracca
Strada asfaltata
Caditoia
Palo ill.
Fabbr.
Marciap.
Muro
Pozz.
Pozz. Tel.
Strada sterrata
Palo e pozz. ill.
Marker
Sfiati
Fognatura Astea materiale e diametro non conosciuto
Impianto Esistente (in esercizio)
Armadio Bas. in cls
Met. All. Sotac Numana DN 100 (4") (in esercizio)
Contatore
Caditoia
Fabbricato
Acquedotto Astea in PEAD DN63 Cop. 0.80 m presunta
Fabbricato
Gasdotto Astea in PEAD DN90 Cop. 0.80 m presunta
Strada asfaltata
Fabbricato
Tettoia
Pozzetto
Fabbr.
Rec. su muro
Palo dismessa
Strada sterrata
L.E.B.T.
PC
V84
V85
V83
V82
V81
V80
V79
P78
Ingresso T.O.C.
Baracca
Rudere
Strada sterrata
Capannone
Fabbricato
Fogn. Acqua Bianca Astea materiale e diametro non conosciuto
Fabbricato
Baracca
di Camerano
progetto)
Marker
rada asfaltata
amerano
ismettere)
OSIMO (AN) F. 62
F. 62

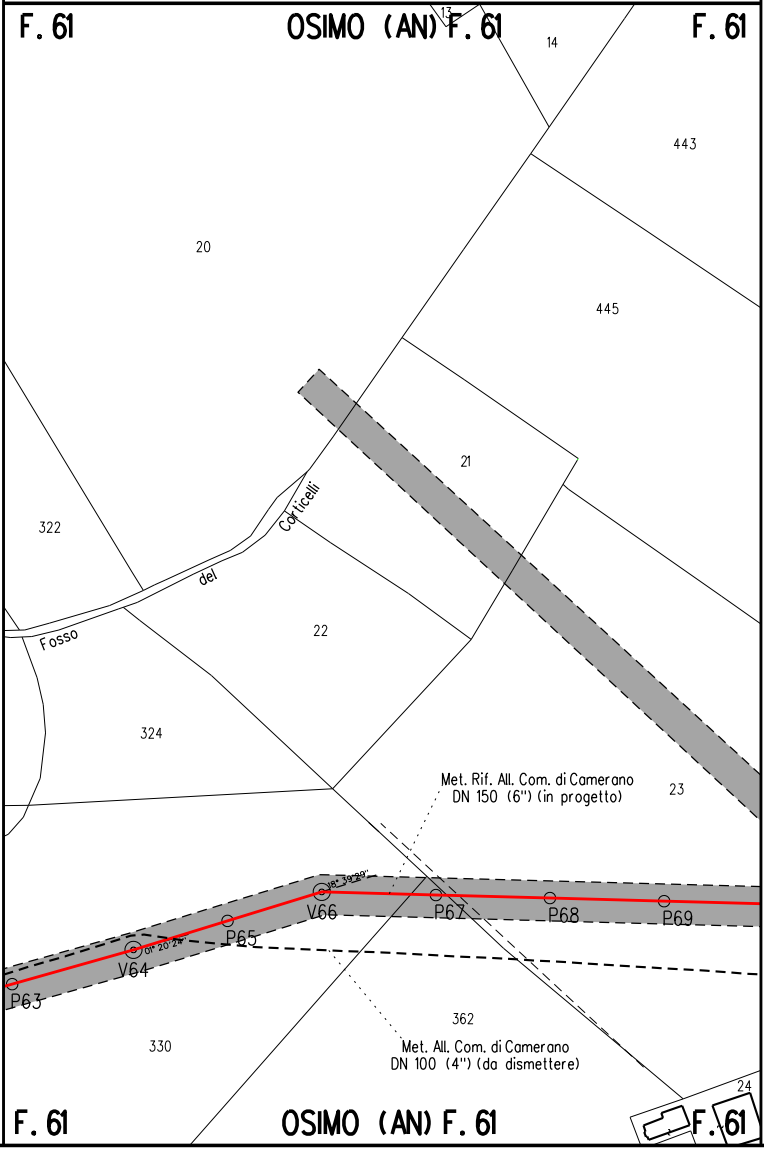

F. 61
OSIMO (AN) F. 61
F. 61
Fosso
del
Corticelli
Met. Rif. All. Com. di Camerano
DN 150 (6") (in progetto)
V66
P67
P68
P69
P65
V64
P63
Met. All. Com. di Camerano
DN 100 (4") (da dismettere)
OSIMO (AN) F. 61
F. 61
F. 61

LEGENDA

SIMBOLI

◎ V1
○ P1
●

LEGENDA

1) 🟩
2) 🟨
3) 🟦
4) 🟪
8) [n]
9) Ft(n
10) ▨

6.00 m
8.00 m
AREA DI OCCUPAZIONE LAVORI
(RISTRETTA 4 : 8 m)

AREA DI MONTAGGIO E TRANSITO

METANODOTTO IN PROGETTO

metanodotto in esercizio con sola posa cavo telecomando

metanodotto in esercizio

metanodotto in progetto da altra opera

metanodotto in dismissione

vertice

picchetto

caposaldo

DEI RIPRISTINI VEGETAZIONALI

INERBIMENTI

RIPRISTINO VEGETAZIONALE CON PIANTAGIONE DIFFUSA

RICOSTITUZIONE DI FILARE ARBOREO-ARBUSTIVO

RICOSTITUZIONE DI FILARI ARBOREI

5) ▦ RIPRISTINO VEGETAZIONALE DI ARBUSTETO

6) 🟥 RIPRISTINO VEGETAZIONALE DI VERDE URBANO E VERDE ATTREZZATO

7) ▦ RIPRISTINO VEGETAZIONALE DI SIEPE ARBUSTIVA

NUMERO DI RICHIAMO ALLE SCHEDE DI DETTAGLIO DEL PROGETTO DI RIPRISTINO VEGETAZIONALE

CONO VISIVO CON NUMERO FOTO

AREE IN SOVRAPPOSIZIONE CON ALTRE AREE DI OCCUPAZIONE LAVORI PREVISTE PER LE OPERE CONNESSE IN PROGETTO E IN RIMOZIONE E PER LA LINEA IN RIMOZIONE

NOTA: Planimetria catastale aggiornata a Ottobre 2019

Firmato digitalmente da

Rocco Vincenzo Monaco

CN = Monaco Rocco Vincenzo
O = ORDINE INGEGNERI DI COSENZA
C = IT

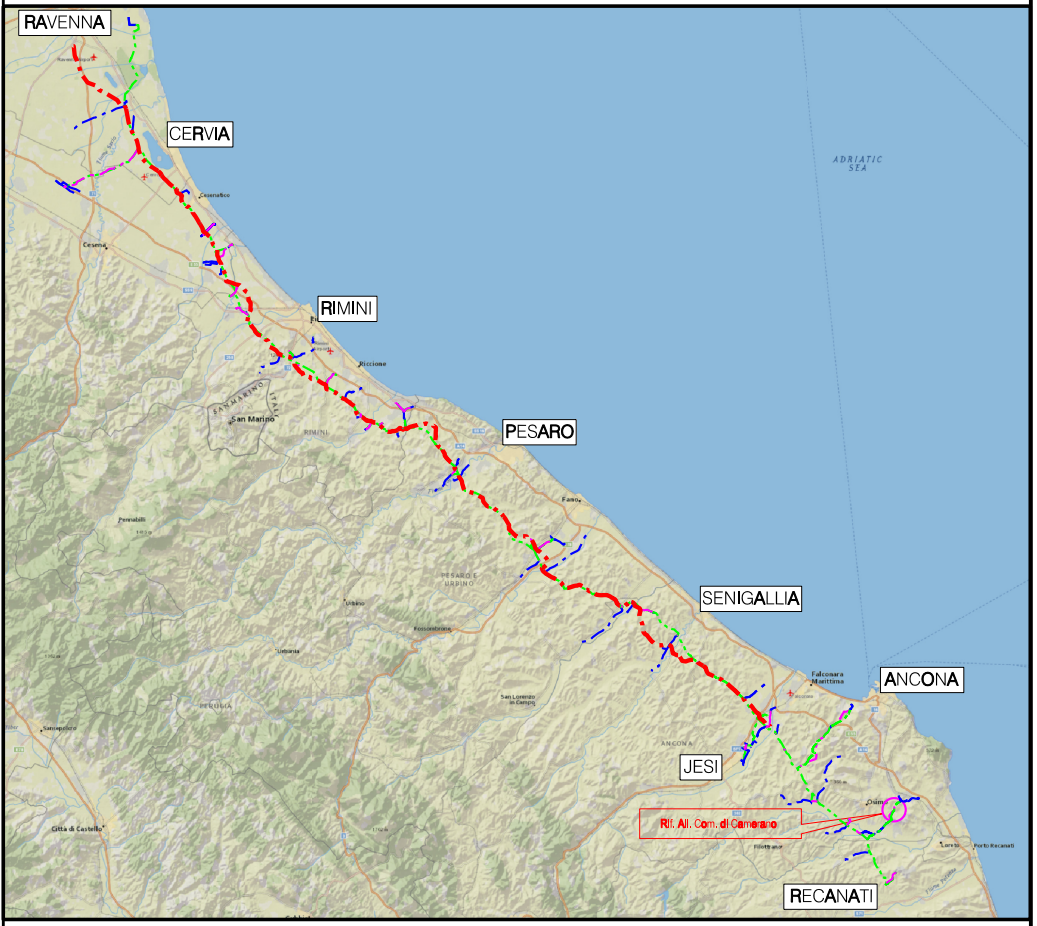
RAVENNA
CERVIA
RIMINI
PESARO
SENIGALLIA
ANCONA
JESI
RECANATI
Rif. All. Com. di Camerano
ADRIATIC SEA

COROGRAFIA Scala 1:500.000

Nel Comune di CASTELFIDARDO, OSIMO

ORDINE DOTTORI AGRONOMI DOTTORI FORESTALI
Dott. GIANGOLINI ALBERTO
n. 108 ALBO - MARCHE

0	NOV. 2020	EMISSIONE	A.GIANGOLINI	M.AGOSTINI	V.FORLIVESI G.GIOVANNINI
Rev.	DATA	DESCRIZIONE	ELABORATO	VERIFICATO	APPROVATO AUTORIZZATO

PROPRIETARIO snam

PROGETTISTA TechnipFMC
Rif. TPIDL: 081400C-277-DW-3252-06
TECHNIP ITALY DIREZIONE LAVORI S.p.A.

COMMESSA NR/18126/R-L08
CODICE TEC. 9112715

RIFACIMENTO ALLACCIAMENTO COMUNE DI CAMERANO
DN 150 (6"), DP 75 bar

DIS. N. PG-PL-18E-4811
REVISIONE 0

Progetto di Ripristino Vegetazionale con Ubicazione dei Punti di Ripresa Fotografica, degli Inerbimenti e dei Rimboschimenti

FG. 1 DI 1
SCALA 1:2000