Il presente disegno e' di proprieta' aziendale - La Societa' tutelera' i propri diritti a termine di legge.

DATI TECNICI FUNZIONALI

INERBIMENTI [numero scheda di dettaglio]

Aree in Sovrapposizione con altre Aree di Occupazione Lavori

RIMBOSCHIMENTO [numero scheda di dettaglio]

CONFINI AMMINISTRATIVI

DATI CARATTERISTICI

DATI DI COSTRUZIONE

PRESSIONE DI PROGETTO 75.0 bar
PRESSIONE MASSIMA DI ESERCIZIO (MOP) 70.0 bar
GRADO DI UTILIZZAZIONE DICHIARATO f - 0.57
DIAMETRO PREVALENTE = 150.0 (DN)

REALIZZATO IN CONFORMITA' AL D.M. 17/04/2008
CONFORMITA' AL D.M NUMERO D.M. 17/04/2008
PER MODIFICHE REALIZZATE SUCCESSIVAMENTE

RIVESTIMENTO GIUNTI DI SALDATURA

FASCE TERMORESTRINGENTI

DATI GENERALI

1° TRATTO

DN	150	SP	7.1	[UNI-EN]	61.87 m

2° TRATTO

DN	150	SP	7.1	[UNI-EN]	5.15 m

LUNGHEZZA TOTALE IMPIANTO 67.02 m

FASE EMISSIONE Appalto

PLANIMETRIA 1:2000

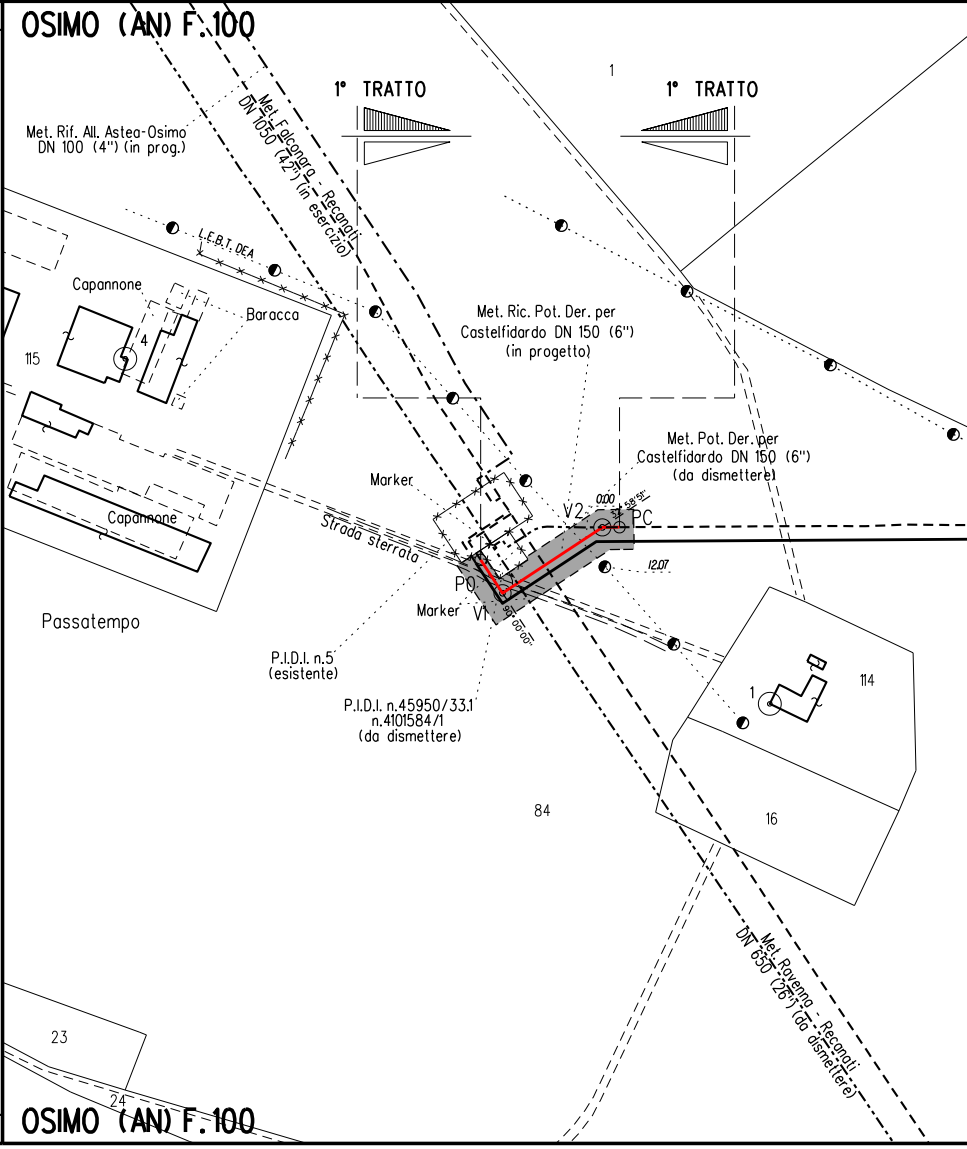
OSIMO (AN) F.100
1° TRATTO
1° TRATTO
1
Met. Rif. All. Astea-Osimo
DN 100 (4") (in prog.)
Met. Falconara - Recanati
DN 1050 (42") (in esercizio)
L.E.B.T. DEA
Capannone
Baracca
4
115
Met. Ric. Pot. Der. per
Castelfidardo DN 150 (6")
(in progetto)
Met. Pot. Der. per
Castelfidardo DN 150 (6")
(da dismettere)
Marker
Strada sterrata
Capannone
0.00
5°8'51"
V2
PC
P0
V1
Marker
90°00'00"
12.07
Passatempo
P.I.D.I. n.5
(esistente)
P.I.D.I. n.45950/33.1
n.4101584/1
(da dismettere)
1
114
84
16
Met. Ravenna - Recanati
DN 650 (26") (da dismettere)
23
24
OSIMO (AN) F.100

CONFINI AMMINISTRATIVI

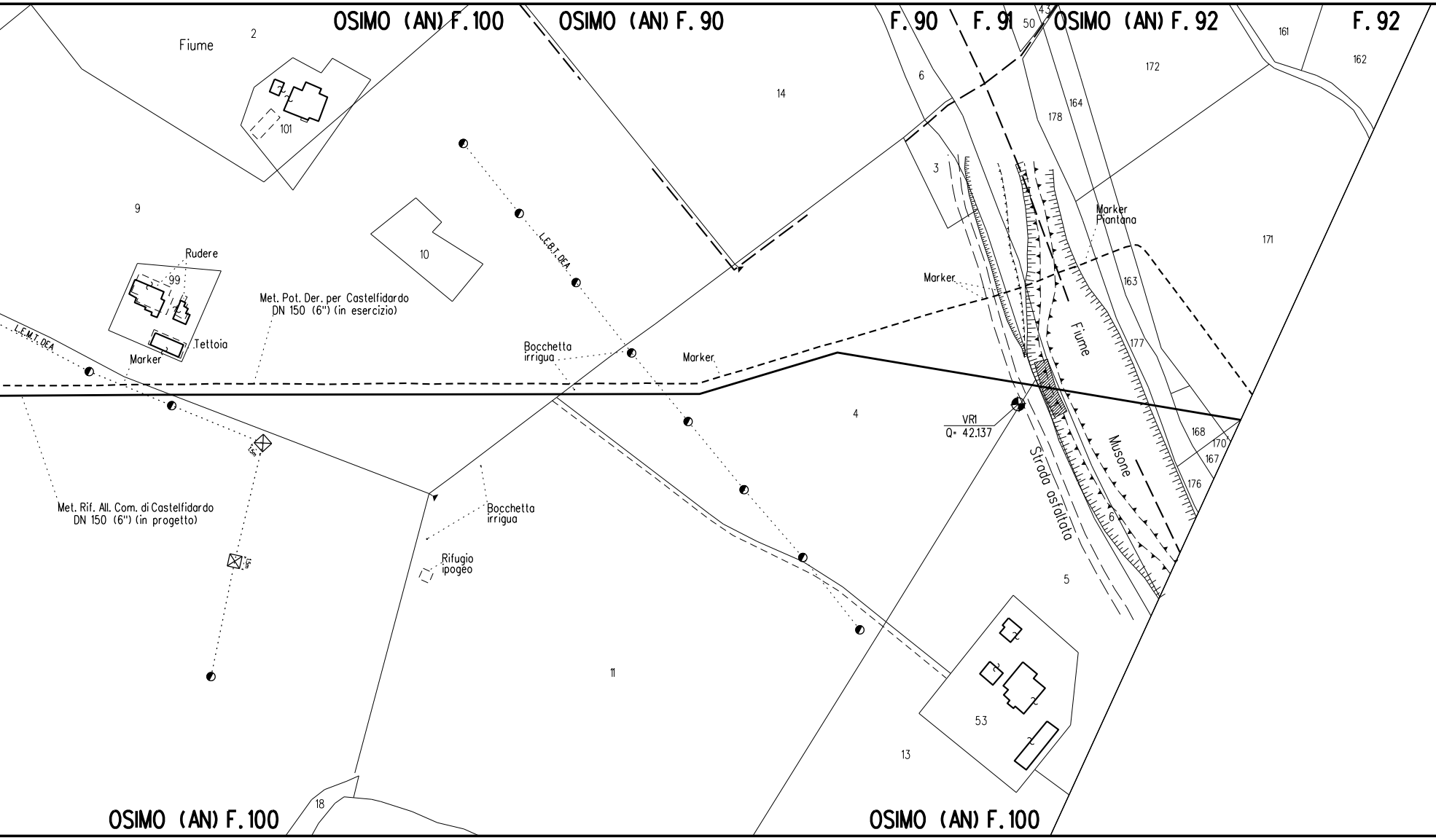
OSIMO (AN) F.100
OSIMO (AN) F.90
F.90
F.91
50
43
OSIMO (AN) F.92
F.92
161
162
Fiume
2
101
14
6
172
164
178
3
9
10
L.E.B.T. DEA
Marker
Piantana
171
Rudere
99
Tettoia
Marker
L.E.M.T. DEA
Met. Pot. Der. per Castelfidardo
DN 150 (6") (in esercizio)
Bocchetta
irrigua
Marker
Marker
163
Fiume
177
4
VR1
Q= 42.137
Strada asfaltata
Musone
168
170
167
176
6
Met. Rif. All. Com. di Castelfidardo
DN 150 (6") (in progetto)
Bocchetta
irrigua
Rifugio
ipogeo
5
11
53
13
18
OSIMO (AN) F.100
OSIMO (AN) F.100

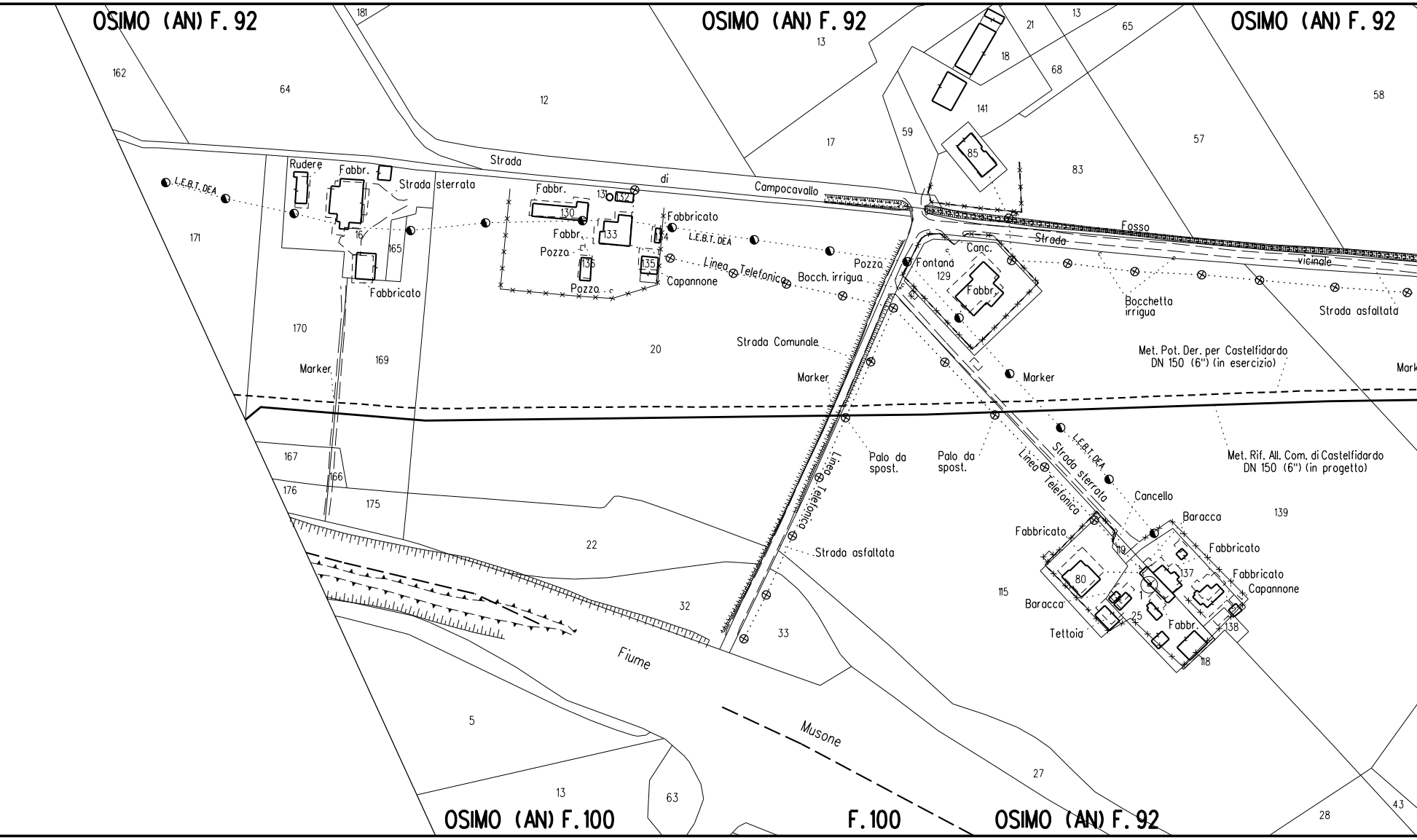
OSIMO (AN) F. 92
OSIMO (AN) F. 92
OSIMO (AN) F. 92
181
13
21
18
68
65
58
162
64
12
17
59
141
85
57
83
Strada
di
Campocavallo
Rudere
Fabbr.
Strada sterrata
Fabbr.
130
131
132
Fabbricato
L.E.B.T. DEA
L.E.B.T. DEA
171
16
165
Fabbr.
133
Pozzo
136
134
135
Capannone
Pozzo
Fabbricato
Linea Telefonica
Bocch. irrigua
Pozzo
Fontana
129
Canc.
Fabbr.
Strada
Fosso
vicinale
Bocchetta irrigua
Strada asfaltata
170
169
Marker
20
Strada Comunale
Marker
Marker
Met. Pot. Der. per Castelfidardo DN 150 (6") (in esercizio)
Mark
167
166
176
175
Linea Telefonica
Palo da spost.
Palo da spost.
L.E.B.T. DEA
Strada sterrata
Linea Telefonica
Cancello
Met. Rif. All. Com. di Castelfidardo DN 150 (6") (in progetto)
139
22
Strada asfaltata
Fabbricato
Baracca
119
Fabbricato
80
137
Fabbricato
Capannone
115
1
Baracca
125
Fabbr.
138
Tettoia
118
32
33
Fiume
Musone
5
27
13
63
28
43
OSIMO (AN) F. 100
F. 100
OSIMO (AN) F. 92

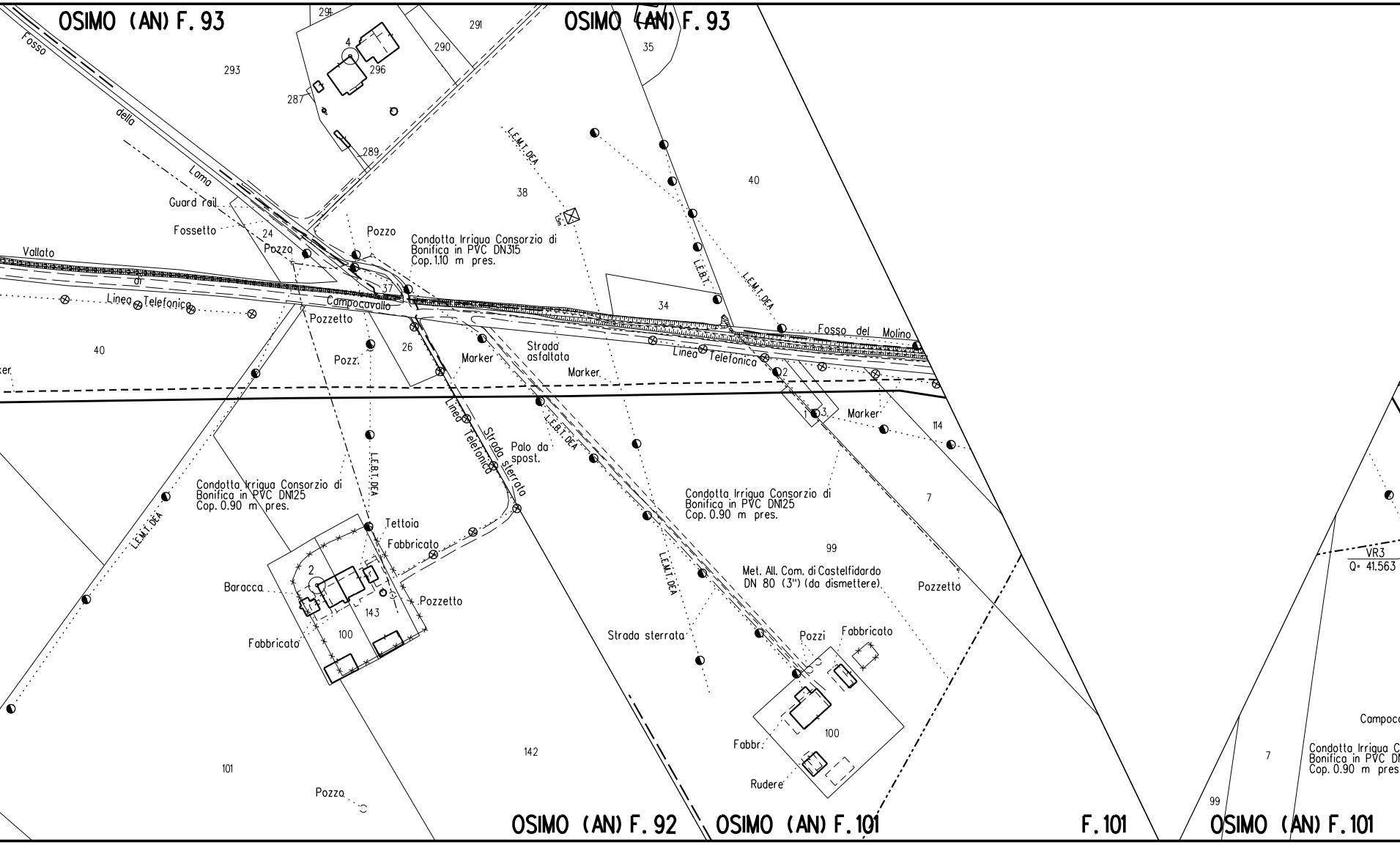
OSIMO (AN) F. 93
OSIMO (AN) F. 93
Fosso della Lama
Vallato di Campocavallo
Guard rail
Fossetto
Pozzo
Pozzo
Pozzetto
Pozz.
Linea Telefonica
Linea Telefonica
Condotta Irrigua Consorzio di Bonifica in PVC DN315 Cop. 1.10 m pres.
Condotta Irrigua Consorzio di Bonifica in PVC DN125 Cop. 0.90 m pres.
Condotta Irrigua Consorzio di Bonifica in PVC DN125 Cop. 0.90 m pres.
L.E.M.T. DEA
L.E.B.T.
L.E.B.T. DEA
L.E.M.T. DEA
L.E.M.T. DEA
L.E.B.T. DEA
L.E.M.T. DEA
Fosso del Molino
Strada asfaltata
Marker
Marker
Marker
Strada sterrata
Strada sterrata
Linea Telefonica
Palo da spost.
Tettoia
Fabbricato
Baracca
Pozzetto
Fabbricato
Met. All. Com. di Castelfidardo DN 80 (3") (da dismettere)
Pozzetto
Pozzi
Fabbricato
Fabbr.
Rudere
Pozzo
294
291
290
293
296
287
289
4
38
35
40
40
24
37
34
26
2
3
1
2
114
7
99
143
100
100
142
101
VR3
Q= 41.563
Campoca
Condotta Irrigua C Bonifica in PVC DN Cop. 0.90 m pres.
7
99
OSIMO (AN) F. 92
OSIMO (AN) F. 101
F. 101
OSIMO (AN) F. 101

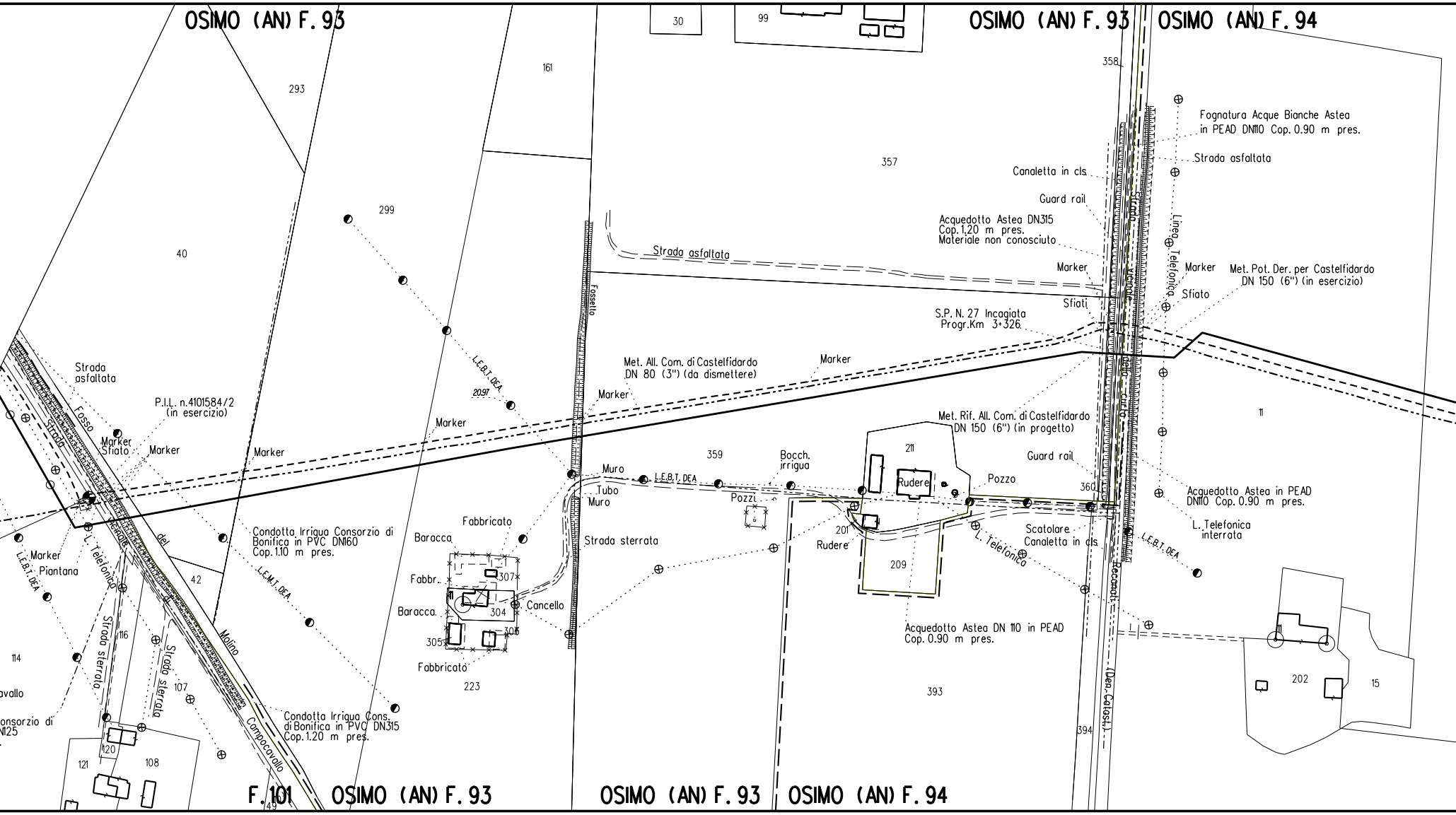
OSIMO (AN) F. 93
OSIMO (AN) F. 93
OSIMO (AN) F. 94
30
99
161
293
358
357
299
40
Fognatura Acque Bianche Astea
in PEAD DN110 Cop. 0.90 m pres.
Strada asfaltata
Canaletta in cls
Guard rail
Acquedotto Astea DN315
Cop. 1.20 m pres.
Materiale non conosciuto
Strada
Linea Telefonica
Marker
Marker
Met. Pot. Der. per Castelfidardo
DN 150 (6") (in esercizio)
Sfiati
Sfiato
S.P. N. 27 Incagiata
Progr.Km 3+326
Strada asfaltata
Fossetto
Vicinale
detta
curta
Recanati
(Den. Catast.)
Marker
Met. All. Com. di Castelfidardo
DN 80 (3") (da dismettere)
L.E.B.T. DEA
20.97
Marker
Marker
Strada
asfaltata
P.I.L. n.4101584/2
(in esercizio)
Fosso
Strada
Marker
Sfiato
Marker
Marker
11
Met. Rif. All. Com. di Castelfidardo
DN 150 (6") (in progetto)
359
Bocch.
irrigua
211
Rudere
Pozzo
Guard rail
360
Muro
L.E.B.T. DEA
Tubo
Muro
Pozzi
Acquedotto Astea in PEAD
DN110 Cop. 0.90 m pres.
L. Telefonica
interrata
201
Rudere
L. Telefonica
Scatolare
Canaletta in cls
L.E.B.T. DEA
Vicinale
del
Molino
Campocavallo
L. Telefonica
L.E.B.T. DEA
Marker
Piantana
Condotta Irrigua Consorzio di
Bonifica in PVC DN160
Cop. 1.10 m pres.
Fabbricato
Baracca
Strada sterrata
Fabbr.
307
Baracca
304
Cancello
305
306
Fabbricato
223
209
42
L.E.M.T. DEA
116
Strada sterrata
Strada sterrata
114
avallo
107
onsorzio di
N125
Condotta Irrigua Cons.
di Bonifica in PVC DN315
Cop. 1.20 m pres.
Acquedotto Astea DN 110 in PEAD
Cop. 0.90 m pres.
393
394
202
15
120
121
108
49
F. 101
OSIMO (AN) F. 93
OSIMO (AN) F. 93
OSIMO (AN) F. 94

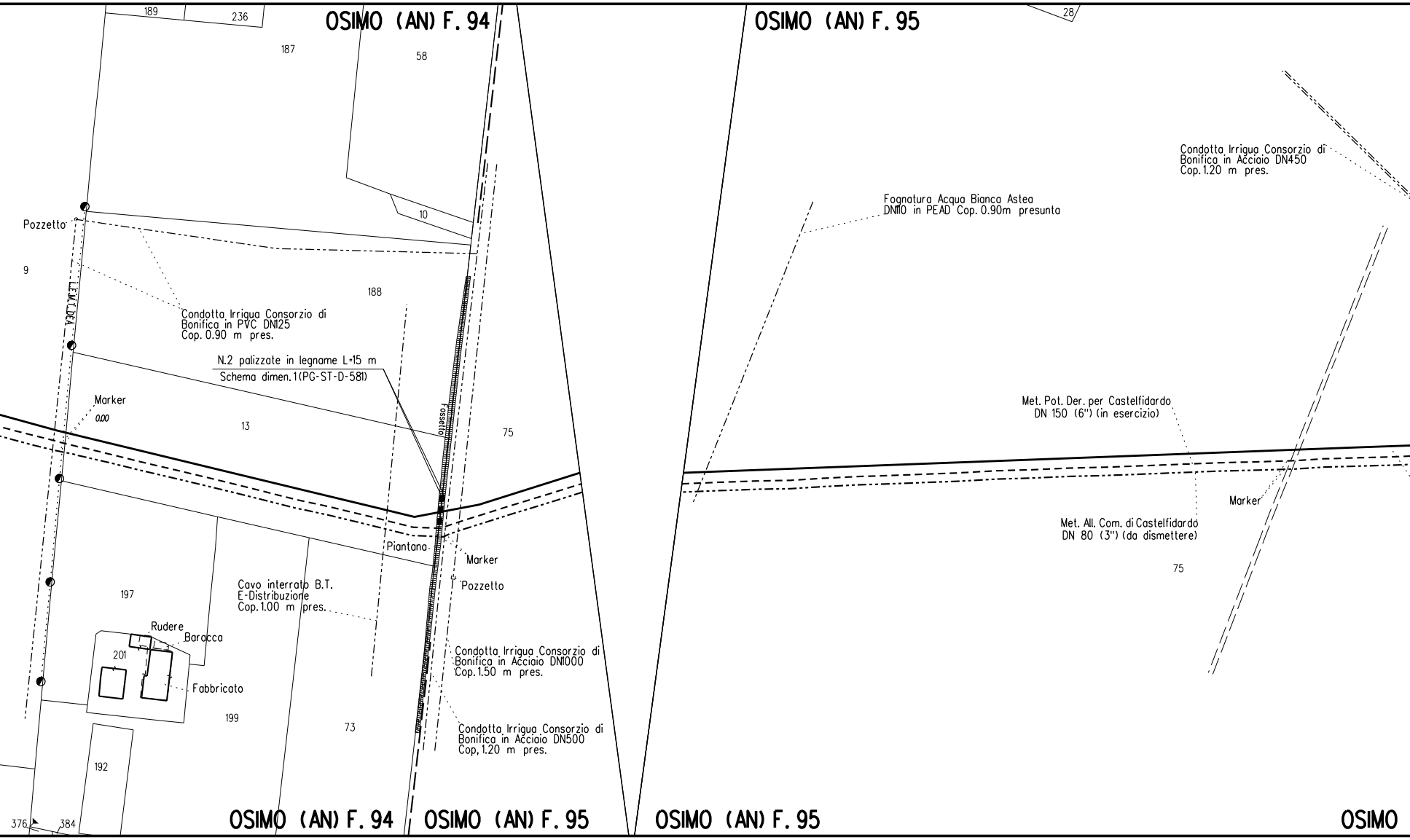
OSIMO (AN) F. 94
OSIMO (AN) F. 95
189
236
187
58
28
10
Pozzetto
9
LEMI DEA
188
Condotta Irrigua Consorzio di
Bonifica in PVC DN125
Cop. 0.90 m pres.
N.2 palizzate in legname L=15 m
Schema dimen. 1 (PG-ST-D-581)
Marker
0.00
13
Fossetto
75
Piantana
Marker
Pozzetto
197
Cavo interrato B.T.
E-Distribuzione
Cop. 1.00 m pres.
Rudere
Baracca
201
Fabbricato
199
73
Condotta Irrigua Consorzio di
Bonifica in Acciaio DN1000
Cop. 1.50 m pres.
Condotta Irrigua Consorzio di
Bonifica in Acciaio DN500
Cop, 1.20 m pres.
192
376
384
OSIMO (AN) F. 94
OSIMO (AN) F. 95
OSIMO (AN) F. 95
Condotta Irrigua Consorzio di
Bonifica in Acciaio DN450
Cop. 1.20 m pres.
Fognatura Acqua Bianca Astea
DN110 in PEAD Cop. 0.90m presunta
Met. Pot. Der. per Castelfidardo
DN 150 (6") (in esercizio)
Marker
Met. All. Com. di Castelfidardo
DN 80 (3") (da dismettere)
75
OSIMO

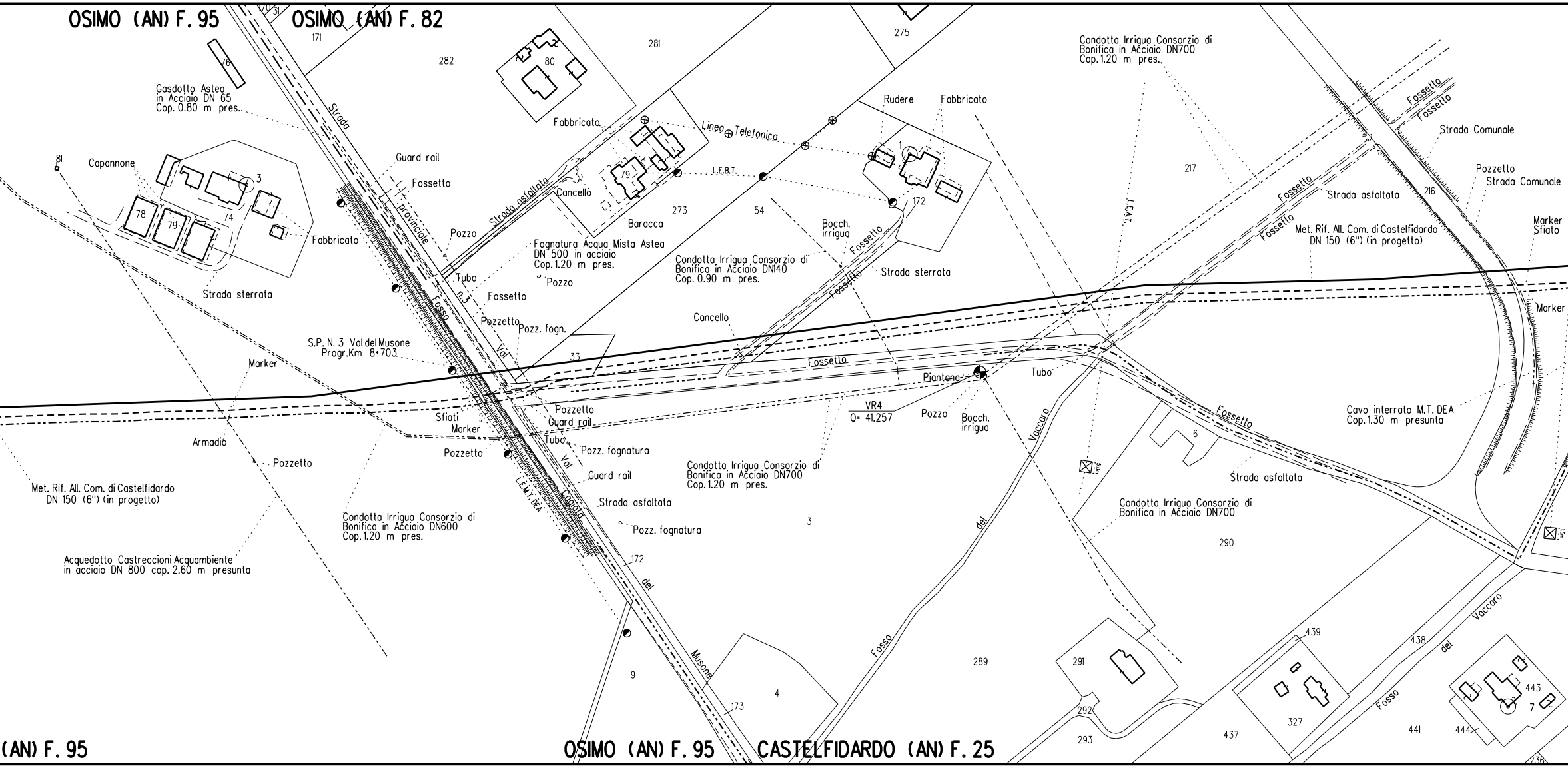
OSIMO (AN) F. 95
OSIMO (AN) F. 82
171
76
282
80
281
275
Condotta Irrigua Consorzio di Bonifica in Acciaio DN700 Cop. 1.20 m pres.
Gasdotto Astea in Acciaio DN 65 Cop. 0.80 m pres.
Strada
Fabbricato
Linea Telefonica
Rudere
Fabbricato
Fossetto
Fossetto
Strada Comunale
81
Capannone
3
Guard rail
Fossetto
L.E.B.T.
1
217
Pozzetto
Strada Comunale
78
79
74
provinciale
Strada asfaltata
79
Cancello
273
54
172
Strada asfaltata
216
Fabbricato
Pozzo
Baracca
Bocch. irrigua
Fossetto
Fossetto
Fossetto
Met. Rif. All. Com. di Castelfidardo DN 150 (6") (in progetto)
Marker Sfiato
Fognatura Acqua Mista Astea DN 500 in acciaio Cop. 1.20 m pres.
Pozzo
Condotta Irrigua Consorzio di Bonifica in Acciaio DN140 Cop. 0.90 m pres.
Strada sterrata
L.E.A.T.
Strada sterrata
Tubo
n.3
Fosso
Fossetto
Fossetto
Marker
Pozzetto
Pozz. fogn.
Cancello
Val
33
S.P. N. 3 Val del Musone Progr. Km 8+703
Marker
Fossetto
Piantana
Tubo
Pozzetto
Guard rail
Sfiati
Marker
VR4
Q= 41.257
Pozzo
Bocch. irrigua
Cavo interrato M.T. DEA Cop. 1.30 m presunta
Fossetto
Armadio
Tubo
Pozz. fognatura
Vaccaro
6
Pozzetto
Pozzetto
Val
Condotta Irrigua Consorzio di Bonifica in Acciaio DN700 Cop. 1.20 m pres.
Met. Rif. All. Com. di Castelfidardo DN 150 (6") (in progetto)
Guard rail
Strada asfaltata
L.E.M.T. DEA
Canale
Strada asfaltata
Condotta Irrigua Consorzio di Bonifica in Acciaio DN600 Cop. 1.20 m pres.
Pozz. fognatura
3
del
Condotta Irrigua Consorzio di Bonifica in Acciaio DN700
290
Acquedotto Castreccioni Acquambiente in acciaio DN 800 cop. 2.60 m presunta
172
del
Vaccaro
439
438
del
Musone
9
291
289
Fosso
443
7
4
173
292
327
Fosso
293
437
441
444
236
(AN) F. 95
OSIMO (AN) F. 95
CASTELFIDARDO (AN) F. 25

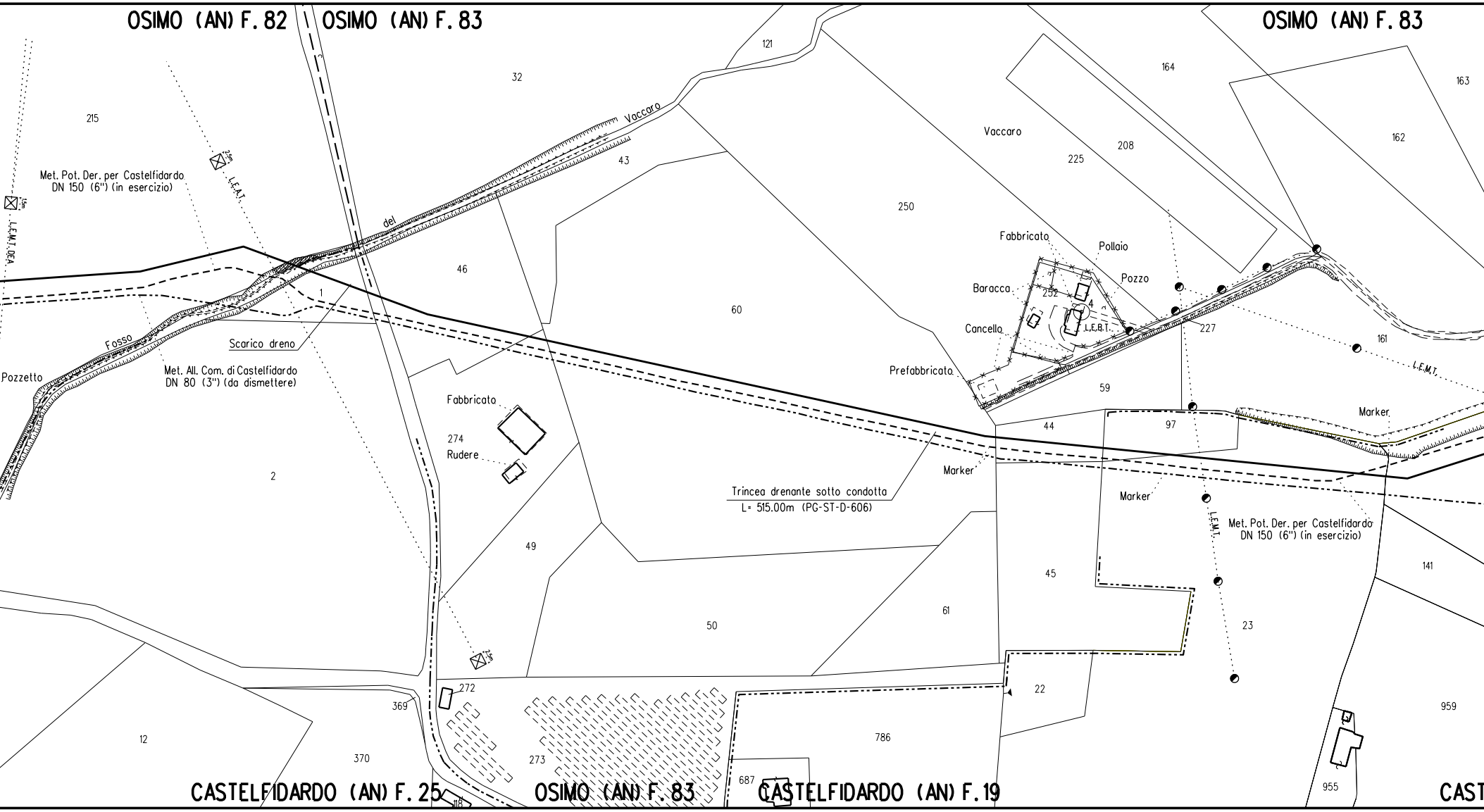

OSIMO (AN) F. 82
OSIMO (AN) F. 83
OSIMO (AN) F. 83
121
32
164
163
215
Vaccaro
43
Vaccaro
208
225
162
2.5m
L.E.A.T.
Met. Pot. Der. per Castelfidardo
DN 150 (6") (in esercizio)
1.5m
L.E.M.T. DEA
250
del
Fabbricato
Pollaio
46
Pozzo
Baracca
252
4
L.E.B.T.
227
1
60
Cancello
161
Fosso
Scarico dreno
L.E.M.T.
Pozzetto
Met. All. Com. di Castelfidardo
DN 80 (3") (da dismettere)
Prefabbricato
59
Fabbricato
97
Marker
44
274
Rudere
Marker
2
Trincea drenante sotto condotta
L= 515.00m (PG-ST-D-606)
Marker
L.E.M.T.
Met. Pot. Der. per Castelfidardo
DN 150 (6") (in esercizio)
49
141
45
61
50
23
2.5m
272
22
369
959
12
786
370
273
687
955
CASTELFIDARDO (AN) F. 25
118
OSIMO (AN) F. 83
CASTELFIDARDO (AN) F. 19
CAST

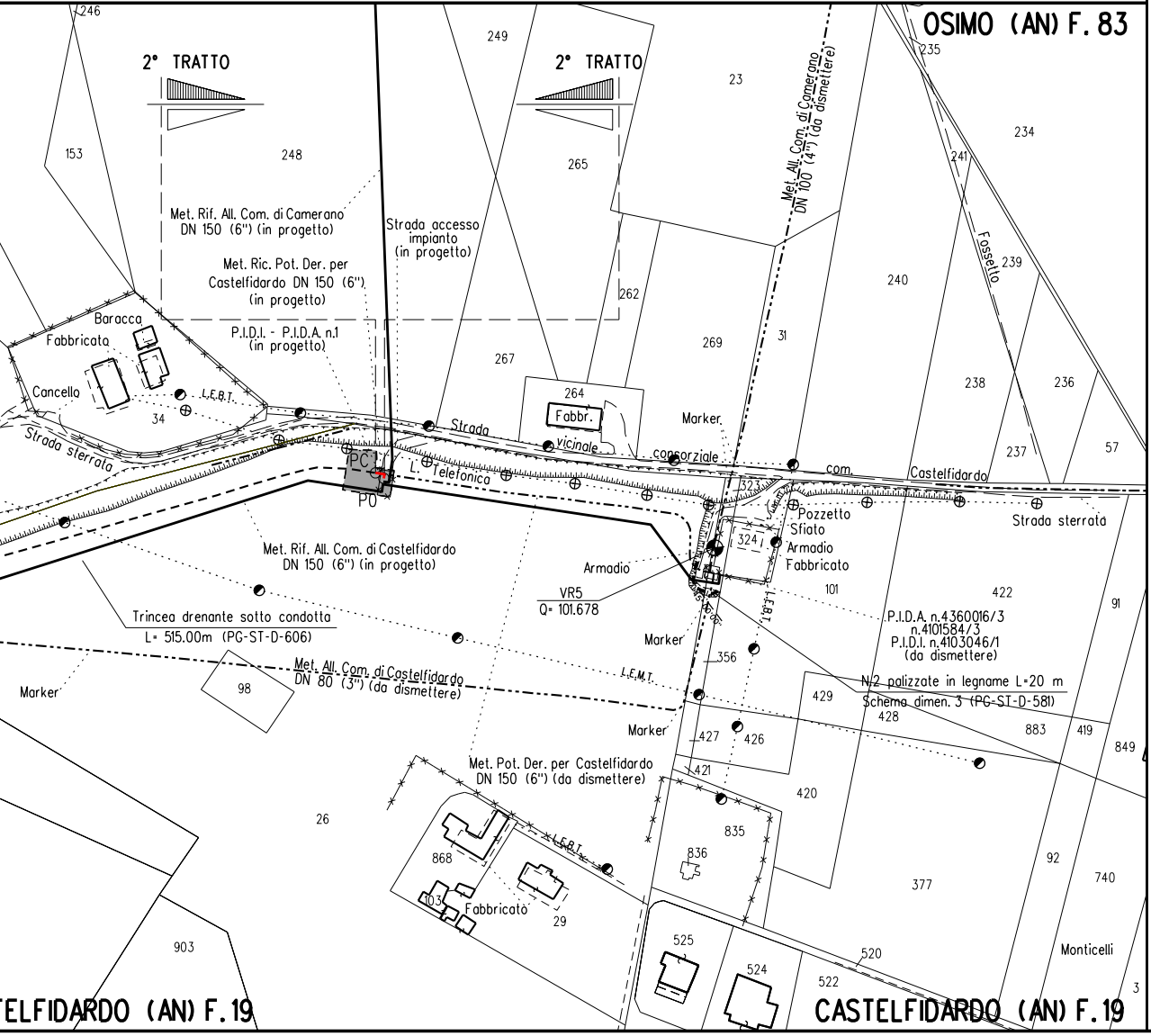
OSIMO (AN) F. 83
2° TRATTO
2° TRATTO
246
249
23
235
234
153
248
265
241
Met. All. Com. di Camerano DN 100 (4") (da dismettere)
Met. Rif. All. Com. di Camerano DN 150 (6") (in progetto)
Strada accesso impianto (in progetto)
Fossetto
239
Met. Ric. Pot. Der. per Castelfidardo DN 150 (6") (in progetto)
262
240
Baracca
Fabbricato
P.I.D.I. - P.I.D.A. n.1 (in progetto)
267
269
31
238
236
Cancello
L.E.B.T.
34
264
Fabbr.
Marker
Strada
vicinale
consorziale
com.
Castelfidardo
237
57
Strada sterrata
PC
L. Telefonica
323
P0
Pozzetto
Sfiato
324
Armadio
Fabbricato
Strada sterrata
Met. Rif. All. Com. di Castelfidardo DN 150 (6") (in progetto)
Armadio
101
422
VR5
Q= 101.678
L.E.B.T.
P.I.D.A. n.4360016/3
n.4101584/3
P.I.D.I. n.4103046/1
(da dismettere)
91
Trincea drenante sotto condotta
L= 515.00m (PG-ST-D-606)
Marker
356
L.E.M.T.
N.2 palizzate in legname L=20 m
Schema dimen. 3 (PG-ST-D-581)
Marker
98
Met. All. Com. di Castelfidardo DN 80 (3") (da dismettere)
429
428
883
419
849
Marker
427
426
Met. Pot. Der. per Castelfidardo DN 150 (6") (da dismettere)
421
26
835
420
868
L.E.B.T.
836
103
Fabbricato
29
92
377
740
903
525
520
Monticelli
524
522
3
ELFIDARDO (AN) F. 19
CASTELFIDARDO (AN) F. 19

LEGENDA

▨ 6.00 m / 8.00 m AREA DI OCCUPAZIONE LAVORI (RISTRETTA 4 : 8 m)

→ AREA DI MONTAGGIO E TRANSITO

— METANODOTTO IN PROGETTO

-·-·- metanodotto in esercizio con sola posa cavo telecomando

- - - - metanodotto in esercizio

-·-·- metanodotto in progetto da altra opera

-··-··- metanodotto in dismissione

SIMBOLI

◎ V1 vertice

○ P1 picchetto

● caposaldo

LEGENDA DEI RIPRISTINI VEGETAZIONALI

1)	🟩	INERBIMENTI	
2)	🟨	RIPRISTINO VEGETAZIONALE CON PIANTAGIONE DIFFUSA	
3)	▦	RICOSTITUZIONE DI FILARE ARBOREO-ARBUSTIVO	
4)	▦	RICOSTITUZIONE DI FILARI ARBOREI	
5)	🟪	RIPRISTINO VEGETAZIONALE DI ARBUSTETO	
6)	🟥	RIPRISTINO VEGETAZIONALE DI VERDE URBANO E VERDE ATTREZZATO	
7)	▦	RIPRISTINO VEGETAZIONALE DI SIEPE ARBUSTIVA	
8)	[n]	NUMERO DI RICHIAMO ALLE SCHEDE DI DETTAGLIO DEL PROGETTO DI RIPRISTINO VEGETAZIONALE	
9)	F(n)	CONO VISIVO CON NUMERO FOTO	
10)	▨	AREE IN SOVRAPPOSIZIONE CON ALTRE AREE DI OCCUPAZIONE LAVORI PREVISTE PER LE OPERE CONNESSE IN PROGETTO E IN RIMOZIONE E PER LA LINEA IN RIMOZIONE	

Firmato digi

Rocco Vinc

CN = Monaco
O = ORDINE I
COSENZA
C = IT

NOTA: Planimetria catastale aggiornata a Ottobre 2019 italmente da

enzo Monaco

o Rocco Vincenzo
NGEGNERI DI

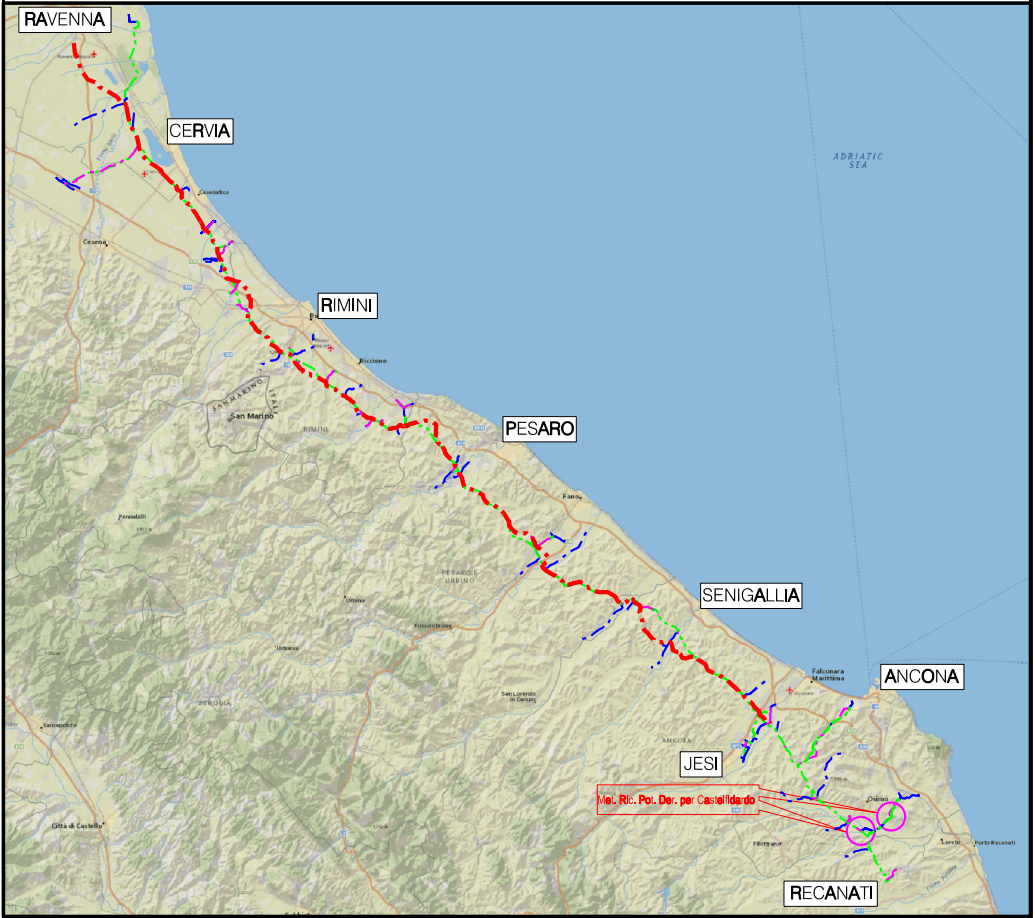
RAVENNA
CERVIA
RIMINI
PESARO
SENIGALLIA
ANCONA
JESI
RECANATI
Met. Ric. Pot. Der. per Castelfidardo
ADRIATIC SEA
San Marino

CAROGRAFIA Scala 1:500.000

Nel Comune di OSIMO, CASTELFIDARDO

ORDINE DOTTORI AGRONOMI DOTTORI FORESTALI - MARCHE
Dott. GIANGOLINI ALBERTO
n. 108 ALBO

Rev.	DATA	DESCRIZIONE	ELABORATO	VERIFICATO	APPROVATO AUTORIZZATO
0	NOV. 2020	EMISSIONE	A.GIANGOLINI	M.AGOSTINI	V.FORLIVESI G.GIOVANNINI

PROPRIETARIO	PROGETTISTA	COMMESSA	CODICE TEC.
snam	TechnipFMC Rif.TPIDL: 081400C-275-DW-3252-06 TECHNIP ITALY DIREZIONE LAVORI S.p.A.	NR/18126/R-L07	9112710 9112724

RICOLLEGAMENTO POTENZIAMENTO DERIVAZIONE PER CASTELFIDARDO (1° TRATTO E 2° TRATTO) DN 150 (6"), DP 75 bar

Progetto di Ripristino Vegetazionale con Ubicazione dei Punti di Ripresa Fotografica, degli Inerbimenti e dei Rimboschimenti

DIS. N. PG-PL-19E-4711
REVISIONE 0
FG. 1 DI 1
SCALA 1:2000