DATI TECNICI FUNZIONALI

INERBIMENTI [numero scheda di dettaglio]

Aree in Sovrapposizione con altre Aree di Occupazione Lavori

RIMBOSCHIMENTO [numero scheda di dettaglio]

CONFINI AMMINISTRATIVI

DATI CARATTERISTICI

DATI DI COSTRUZIONE

PRESSIONE DI PROGETTO 75.0 bar
PRESSIONE MASSIMA DI ESERCIZIO (MOP) 70.0 bar
GRADO DI UTILIZZAZIONE DICHIARATO f - 0.57
DIAMETRO PREVALENTE = 150.0 (DN)

REALIZZATO IN CONFORMITA' AL D.M. 17/04/2008
CONFORMITA' AL D.M NUMERO D.M. 17/04/2008
PER MODIFICHE REALIZZATE SUCCESSIVAMENTE

RIVESTIMENTO GIUNTI DI SALDATURA

FASCE TERMORESTRINGENTI

IMPIANTO MUNITO DI POLIFORA PORTACAVI

DATI GENERALI

DN 150 SP 7.1 [UNI-EN] 5125.52 m

LUNGHEZZA TOTALE IMPIANTO 5125.52 m

FASE EMISSIONE Appalto

CONFINI AMMINISTRATIVI

PLANIMETRIA 1:2000

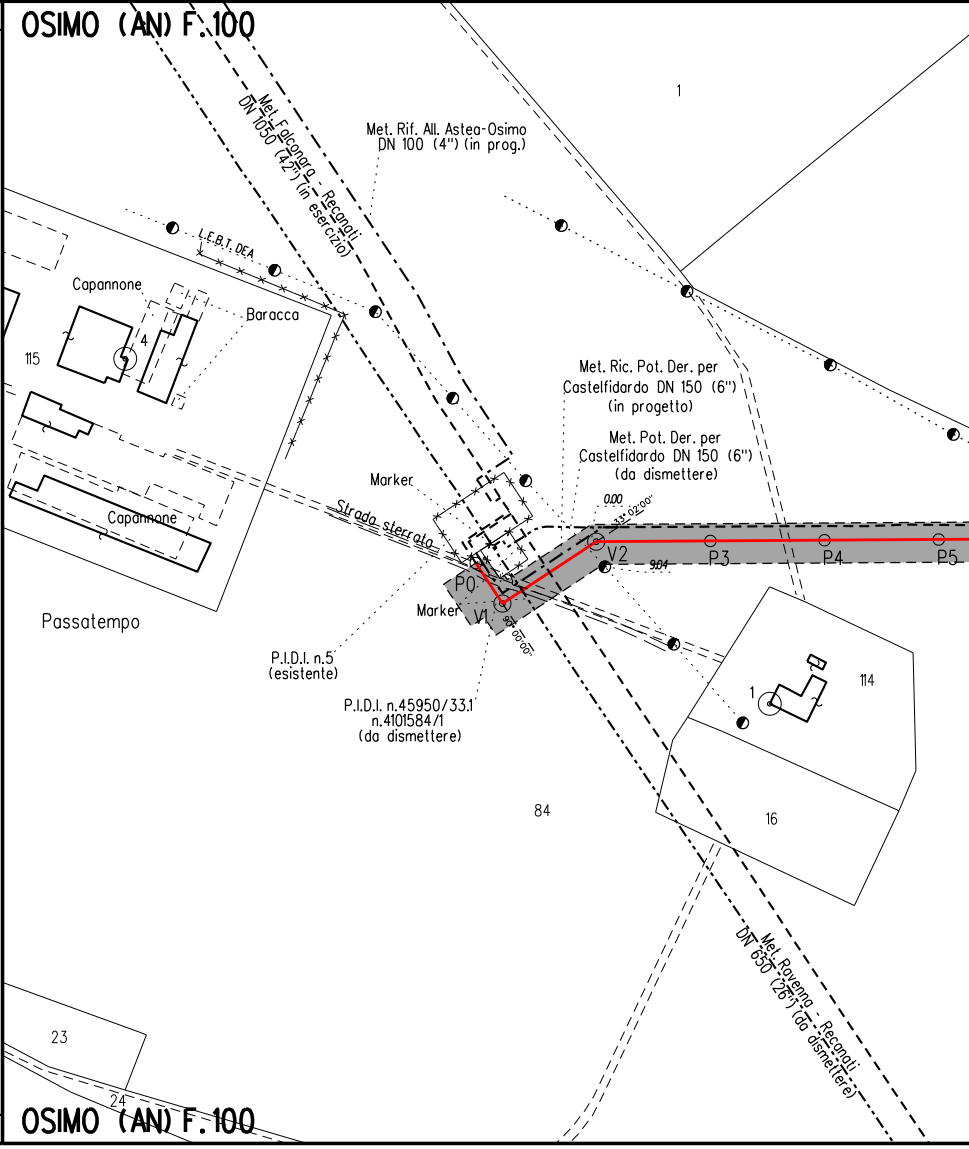

OSIMO (AN) F.100
Met. Falconara - Recanati DN 1050 (42") (in esercizio)
Met. Rif. All. Astea-Osimo DN 100 (4") (in prog.)
1
L.E.B.T. DEA
Capannone
Baracca
4
115
Met. Ric. Pot. Der. per Castelfidardo DN 150 (6") (in progetto)
Met. Pot. Der. per Castelfidardo DN 150 (6") (da dismettere)
Marker
0.00
33° 02'00"
Strada sterrata
Capannone
V2
9.04
P3
P4
P5
P0
Marker
V1
90° 00'00"
Passatempo
P.I.D.I. n.5 (esistente)
P.I.D.I. n.45950/33.1 n.4101584/1 (da dismettere)
1
114
84
16
Met. Ravenna - Recanati DN 650 (26") (da dismettere)
23
24
OSIMO (AN) F.100

Il presente disegno e' di proprieta' aziendale - La Societa' tutelera' i propri diritti a termine di legge.

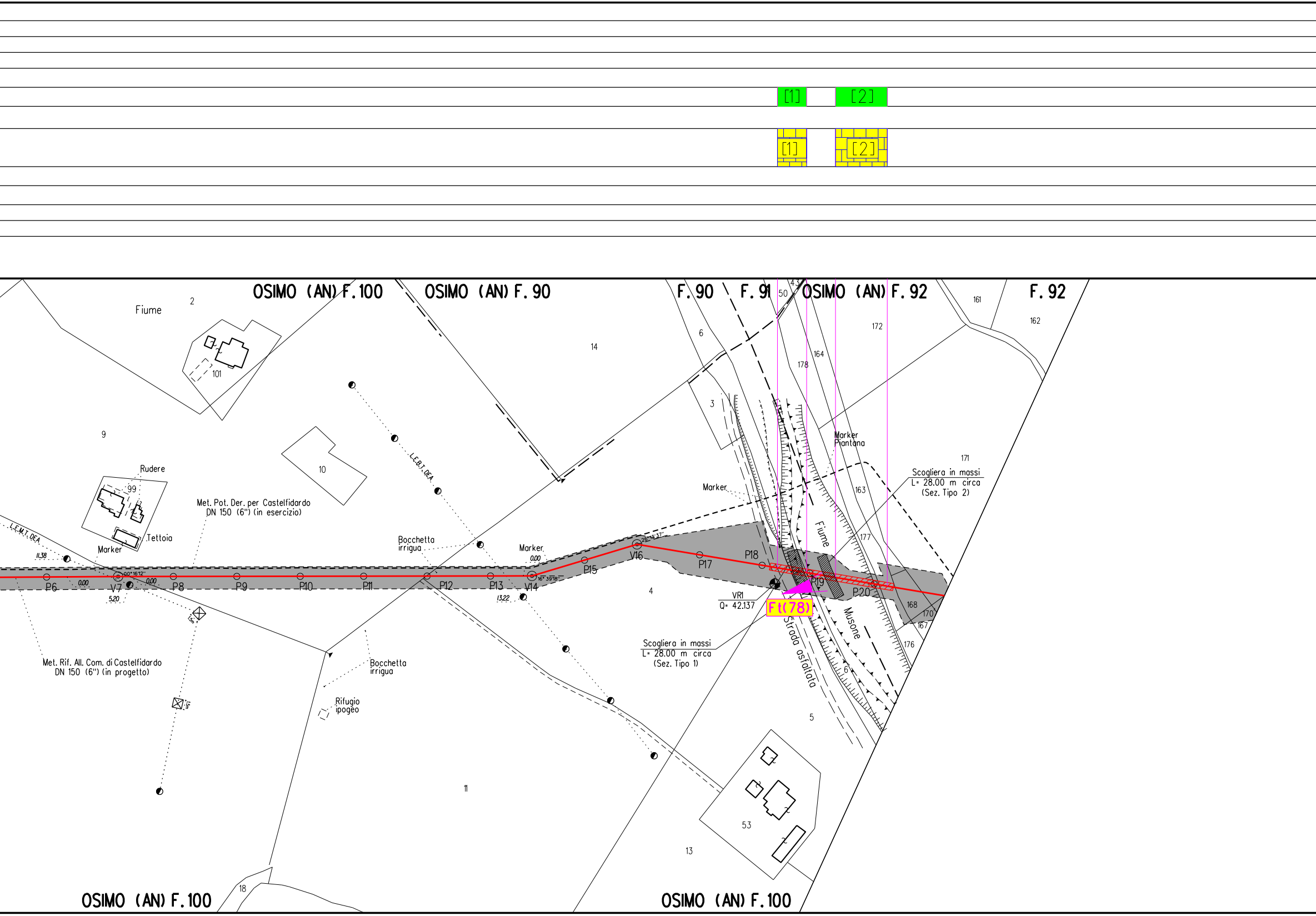
[1]
[2]
[1]
[2]
OSIMO (AN) F.100
OSIMO (AN) F.90
F.90
F.91
OSIMO (AN) F.92
F.92
Fiume
2
101
9
10
14
6
3
50
43
178
164
172
161
162
171
163
177
168
170
167
176
Rudere
99
Tettoia
Marker
L.E.M.T. DEA
11.38
0.00
5.20
0.00
90°16'12"
Met. Pot. Der. per Castelfidardo
DN 150 (6") (in esercizio)
L.E.B.T. DEA
Bocchetta
irrigua
Marker
0.00
13.22
16°39'19"
26°13'37"
P6
V7
P8
P9
P10
P11
P12
P13
V14
P15
V16
P17
P18
P19
P20
Marker
Marker
Piantana
Scogliera in massi
L= 28.00 m circa
(Sez. Tipo 2)
Fiume
Musone
VR1
Q= 42.137
Ft(78)
Scogliera in massi
L= 28.00 m circa
(Sez. Tipo 1)
Strada asfaltata
4
5
6
Met. Rif. All. Com. di Castelfidardo
DN 150 (6") (in progetto)
Bocchetta
irrigua
Rifugio
ipogeo
11
53
13
18
OSIMO (AN) F.100
OSIMO (AN) F.100

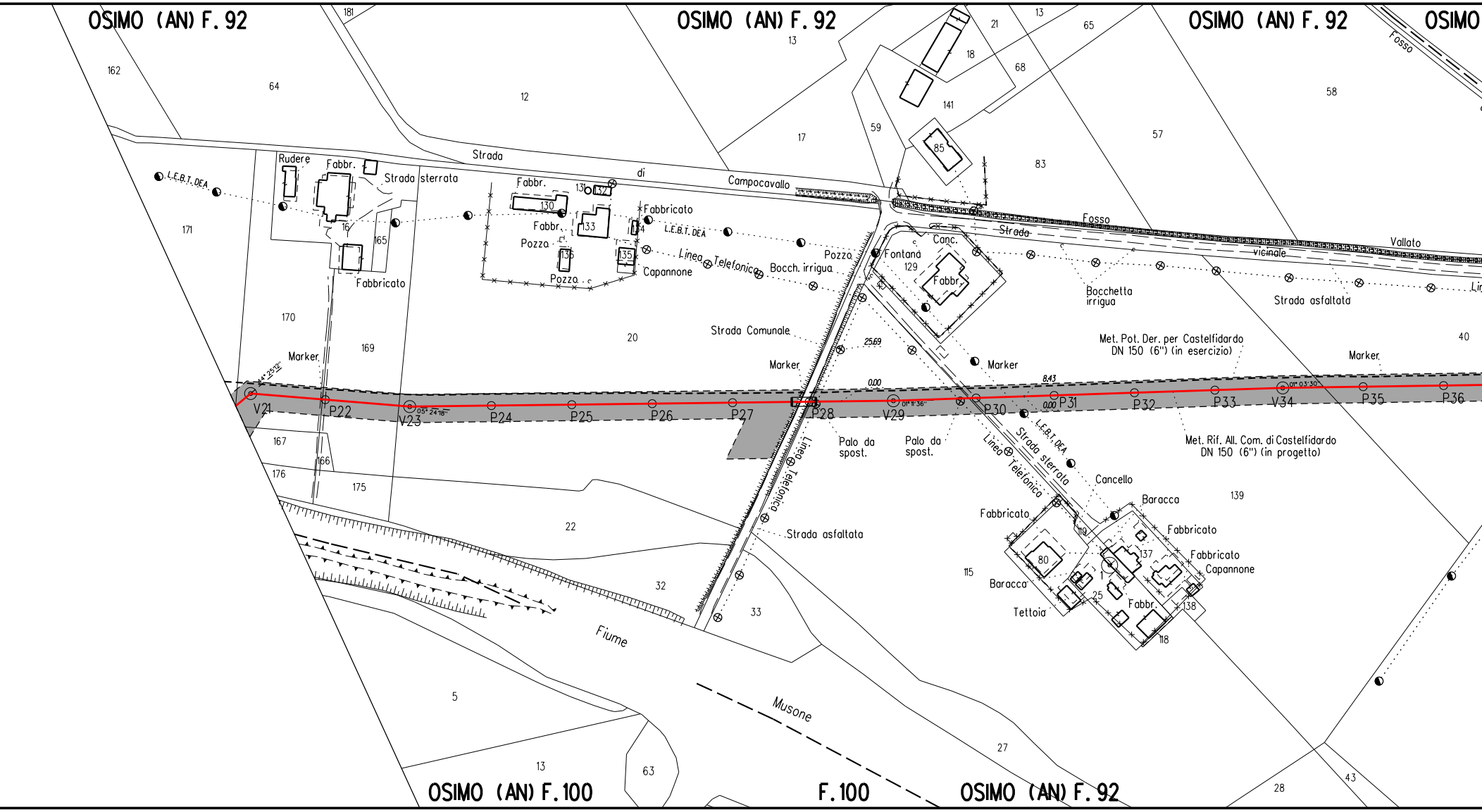
OSIMO (AN) F. 92
OSIMO (AN) F. 92
OSIMO (AN) F. 92
OSIMO
OSIMO (AN) F. 100
F. 100
OSIMO (AN) F. 92
Strada di Campocavallo
Strada sterrata
Rudere
Fabbr.
Fabbricato
Fabbr.
Fabbr.
Pozzo
Pozzo
Fabbricato
Capannone
L.E.B.T. DEA
L.E.B.T. DEA
Linea Telefonica
Bocch. irrigua
Pozzo
Fontana
Canc.
Fabbr.
Strada
Fosso
Strada vicinale
Vallato
Bocchetta irrigua
Strada asfaltata
Strada Comunale
Marker
Marker
Marker
Marker
Met. Pot. Der. per Castelfidardo DN 150 (6") (in esercizio)
Met. Rif. All. Com. di Castelfidardo DN 150 (6") (in progetto)
V21
P22
V23
P24
P25
P26
P27
P28
V29
P30
P31
P32
P33
V34
P35
P36
04° 25'12"
05° 24'18"
01° 11'36"
01° 03'30"
25.69
0.00
8.43
0.00
Palo da spost.
Palo da spost.
Linea Telefonica
Strada sterrata
L.E.B.T. DEA
Linea Telefonica
Cancello
Baracca
Fabbricato
Fabbricato
Fabbricato
Capannone
Baracca
Tettoia
Fabbr.
Strada asfaltata
Fiume
Musone
Fosso
162
64
12
181
13
17
21
18
13
65
68
141
59
85
83
57
58
171
16
165
130
131
132
133
134
135
136
20
129
170
169
167
166
176
175
22
32
33
5
13
63
27
28
43
139
115
119
80
137
25
1
138
118
40

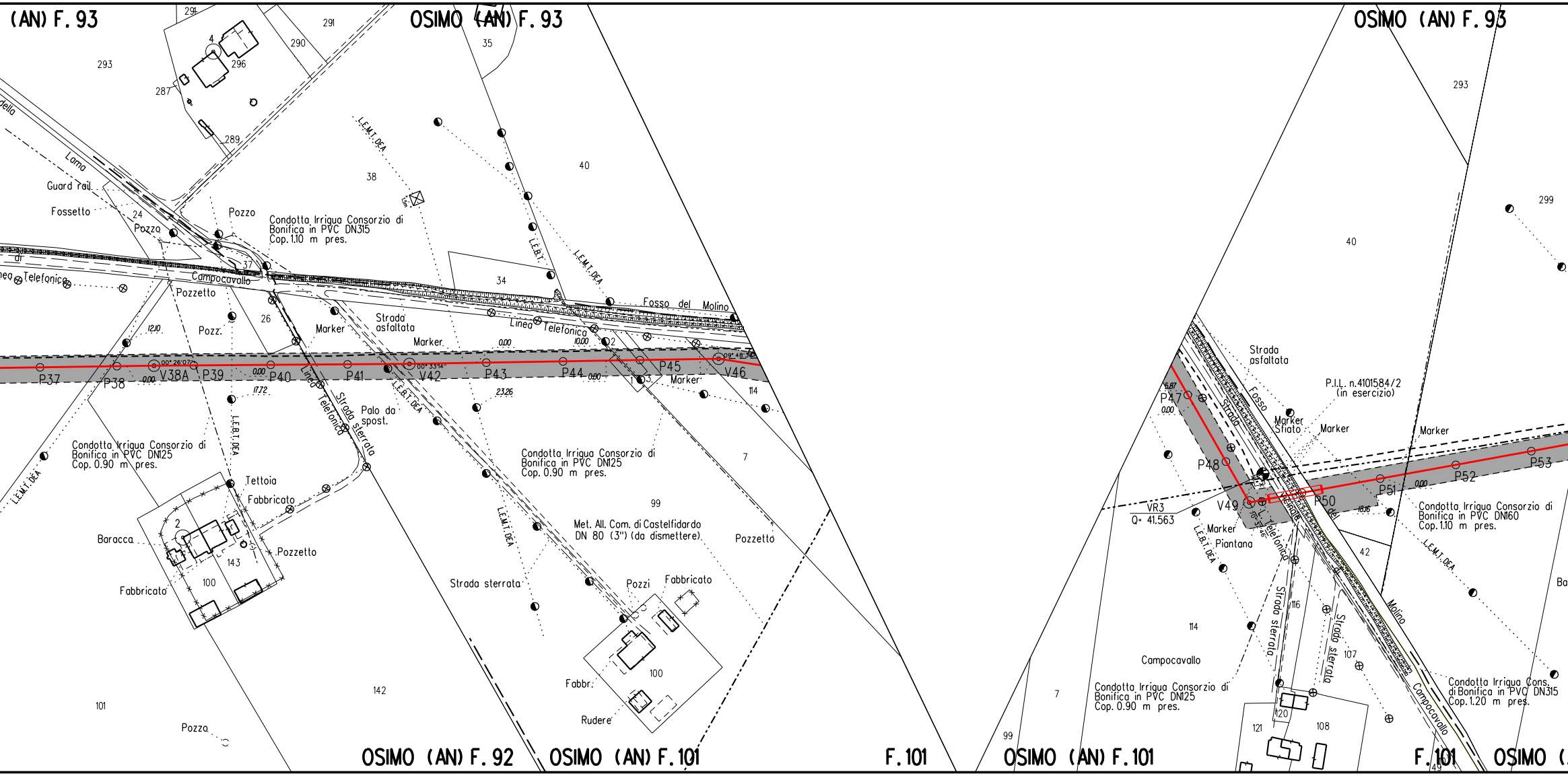
(AN) F. 93
OSIMO (AN) F. 93
OSIMO (AN) F. 93
294
291
290
293
296
4
287
289
35
38
40
L.E.M.T. DEA
della
Lama
Guard rail
Fossetto
24
Pozzo
Pozzo
Condotta Irrigua Consorzio di Bonifica in PVC DN315 Cop. 1.10 m pres.
37
di
Linea Telefonica
Campocavallo
Pozzetto
34
L.E.B.T.
L.E.M.T. DEA
Fosso del Molino
26
Pozz.
Marker
Strada asfaltata
Marker
Linea Telefonica
12.10
0.00
10.00
2
P37
P38
0.00
00° 26' 07"
V38A
P39
0.00
P40
P41
00° 33' 14"
V42
P43
P44
0.00
P45
09° 48' 3
V46
1
3
Marker
114
17.72
Linea Telefonica
Strada sterrata
L.E.B.T. DEA
Palo da spost.
23.26
L.E.B.T. DEA
Condotta Irrigua Consorzio di Bonifica in PVC DN125 Cop. 0.90 m pres.
Condotta Irrigua Consorzio di Bonifica in PVC DN125 Cop. 0.90 m pres.
7
L.E.M.T. DEA
Tettoia
Fabbricato
2
Baracca
Pozzetto
143
100
Fabbricato
99
L.E.M.T. DEA
Met. All. Com. di Castelfidardo DN 80 (3") (da dismettere)
Pozzetto
Strada sterrata
Pozzi
Fabbricato
100
Fabbr.
Rudere
101
Pozzo
142
OSIMO (AN) F. 92
OSIMO (AN) F. 101
F. 101
OSIMO (AN) F. 93
293
299
40
Strada asfaltata
Fosso
P.I.L. n.4101584/2 (in esercizio)
5.87
P47
0.00
Strada
Marker Sfiato
Marker
Marker
P48
P52
P53
P51
0.00
VR3
Q= 41.563
V49
70° 37' 46"
P50
L. Telefonica
Vicinale
del
18.16
Condotta Irrigua Consorzio di Bonifica in PVC DN160 Cop. 1.10 m pres.
L.E.B.T. DEA
Marker
Piantana
L.E.M.T. DEA
42
Ba
Strada sterrata
116
Strada sterrata
Molino
114
107
Campocavallo
Condotta Irrigua Consorzio di Bonifica in PVC DN125 Cop. 0.90 m pres.
Condotta Irrigua Cons. di Bonifica in PVC DN315 Cop. 1.20 m pres.
Campocavallo
99
7
120
121
108
49
OSIMO (AN) F. 101
F. 101
OSIMO (

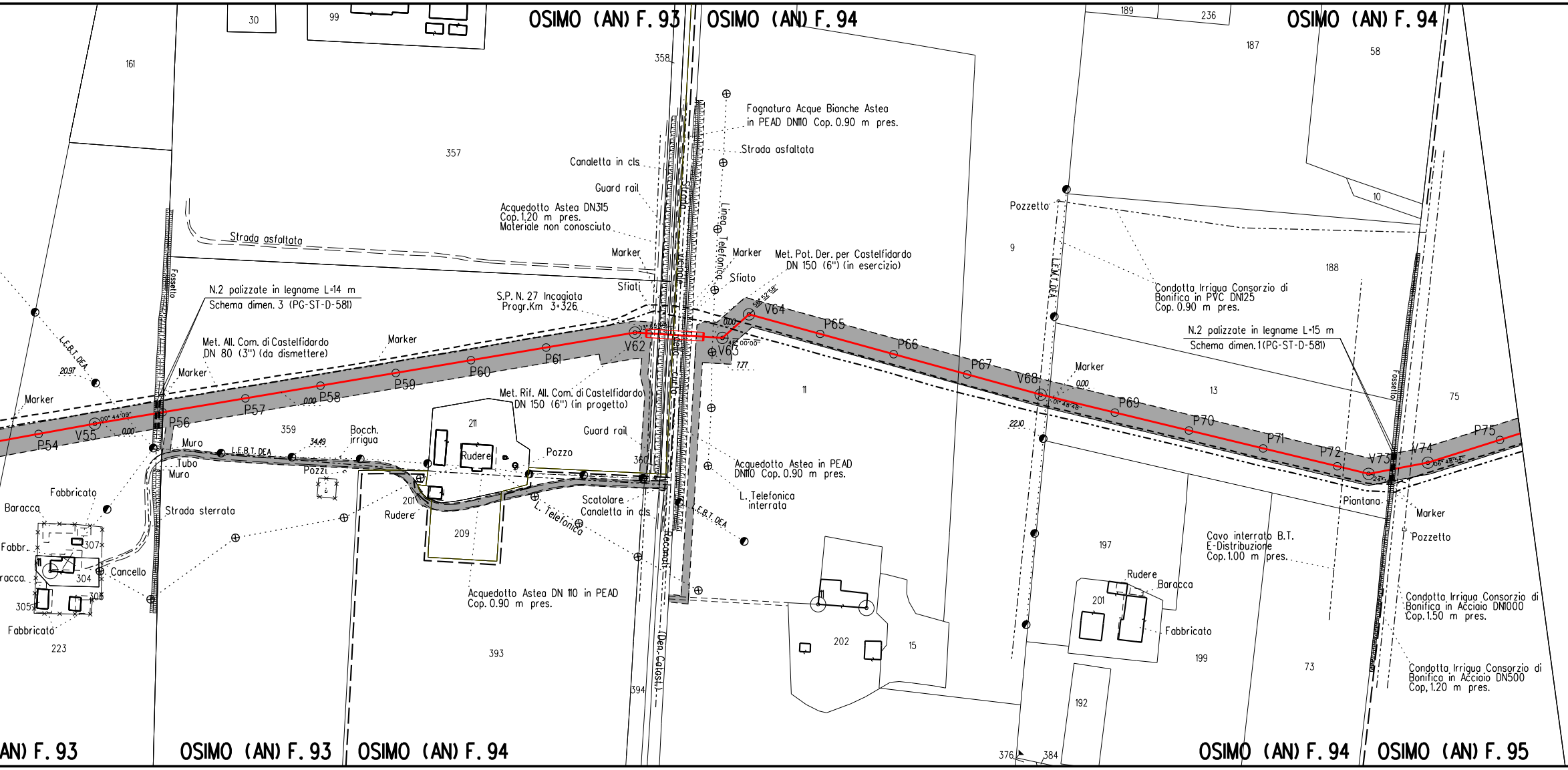
OSIMO (AN) F. 93
OSIMO (AN) F. 94
OSIMO (AN) F. 94
30
99
161
357
358
187
58
189
236
10
188
9
Fognatura Acque Bianche Astea in PEAD DN110 Cop. 0.90 m pres.
Strada asfaltata
Canaletta in cls
Guard rail
Acquedotto Astea DN315 Cop.1.20 m pres. Materiale non conosciuto
Marker
Sfiati
Strada asfaltata
Linea Telefonica
Marker
Sfiato
Met. Pot. Der. per Castelfidardo DN 150 (6") (in esercizio)
Pozzetto
L.E.M.T. DEA
Condotta Irrigua Consorzio di Bonifica in PVC DN125 Cop. 0.90 m pres.
N.2 palizzate in legname L=15 m
Schema dimen.1(PG-ST-D-581)
N.2 palizzate in legname L=14 m
Schema dimen. 3 (PG-ST-D-581)
S.P. N. 27 Incagiata Progr.Km 3+326
Strada Vecchia Loreto Recanati (Den. Catasti)
Fossetto
L.E.B.T. DEA
20.97
Marker
Met. All. Com. di Castelfidardo DN 80 (3") (da dismettere)
Marker
Marker
V55
P54
P56
P57
P58
P59
P60
P61
V62
V63
V64
P65
P66
P67
V68
P69
P70
P71
P72
V73
V74
P75
0.00
7.77
22.10
34.49
13
75
11
Met. Rif. All. Com. di Castelfidardo DN 150 (6") (in progetto)
Marker
0.00
359
Bocch. irrigua
211
Guard rail
Rudere
Pozzo
360
Muro
L.E.B.T. DEA
Tubo
Muro
Pozzi
Fabbricato
Baracca
Fabbr.
racca
307
304
306
305
Cancello
Strada sterrata
Fabbricato
223
201
Rudere
209
Scatolare Canaletta in cls
L. Telefonica
Acquedotto Astea in PEAD DN110 Cop. 0.90 m pres.
L. Telefonica interrata
L.E.B.T. DEA
Acquedotto Astea DN 110 in PEAD Cop. 0.90 m pres.
393
394
202
15
197
Rudere
Baracca
201
Fabbricato
199
192
Cavo interrato B.T. E-Distribuzione Cop. 1.00 m pres.
73
Piantana
Marker
Pozzetto
Condotta Irrigua Consorzio di Bonifica in Acciaio DN1000 Cop. 1.50 m pres.
Condotta Irrigua Consorzio di Bonifica in Acciaio DN500 Cop. 1.20 m pres.
Fossetto
376
384
AN) F. 93
OSIMO (AN) F. 93
OSIMO (AN) F. 94
OSIMO (AN) F. 94
OSIMO (AN) F. 95

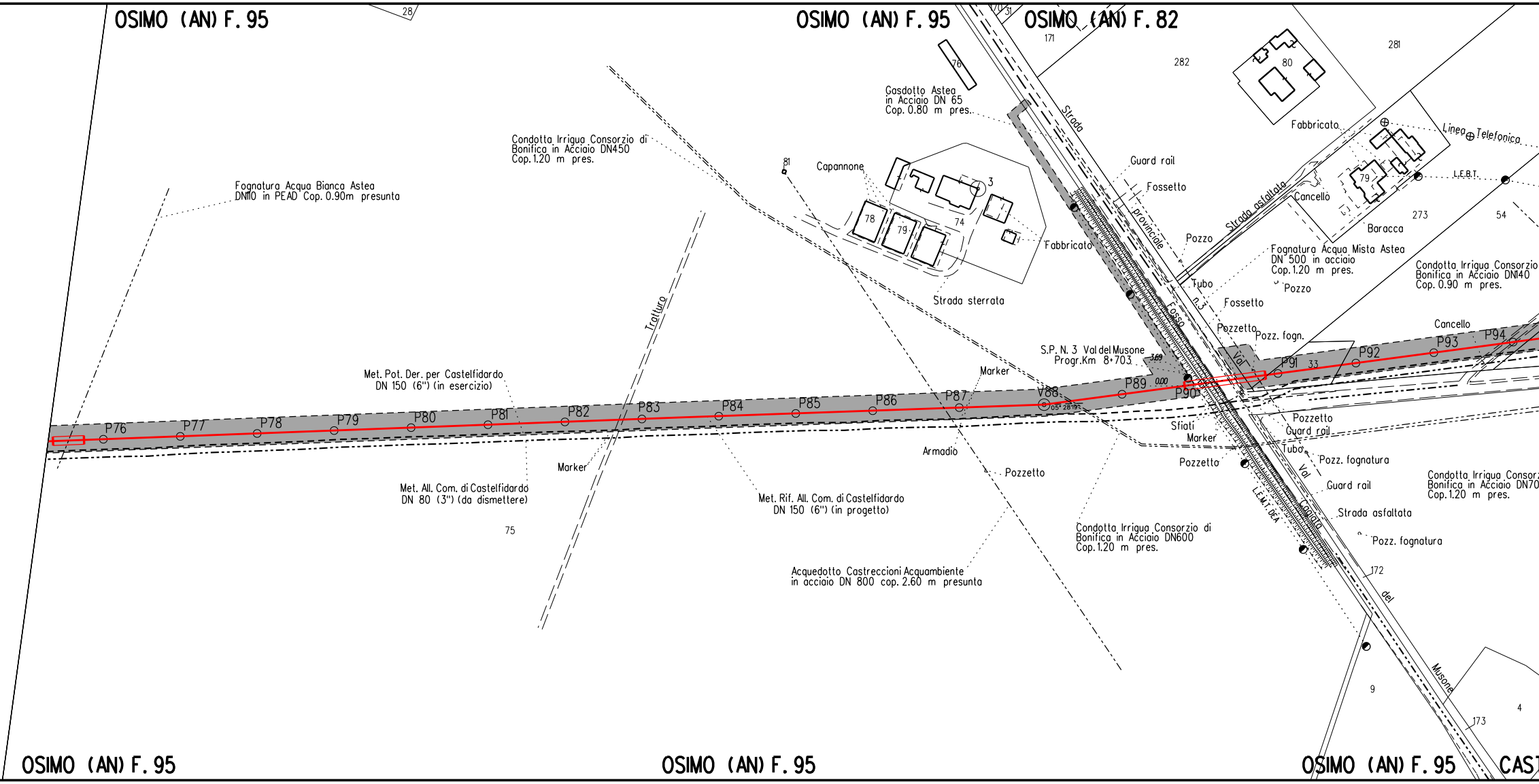
OSIMO (AN) F. 95
28
OSIMO (AN) F. 95
170
31
OSIMO (AN) F. 82
171
282
80
281
76
Gasdotto Astea
in Acciaio DN 65
Cop. 0.80 m pres.
Strada
Condotta Irrigua Consorzio di
Bonifica in Acciaio DN450
Cop.1.20 m pres.
81
Capannone
3
Fabbricato
Linea Telefonica
Guard rail
Fossetto
L.E.B.T.
Fognatura Acqua Bianca Astea
DN110 in PEAD Cop. 0.90m presunta
78
79
74
Fabbricato
provinciale
Strada asfaltata
Cancello
79
273
54
Baracca
Pozzo
Fognatura Acqua Mista Astea
DN 500 in acciaio
Cop.1.20 m pres.
Condotta Irrigua Consorzio
Bonifica in Acciaio DN140
Cop. 0.90 m pres.
Strada sterrata
Tubo
Pozzo
Fossetto
Tratturo
Fosso
n.3
Pozzetto
Pozz. fogn.
Cancello
S.P. N. 3 Val del Musone
Progr.Km 8+703
3.69
Val
P91
33
P92
P93
P94
Met. Pot. Der. per Castelfidardo
DN 150 (6") (in esercizio)
Marker
V88
05° 28'19"
P89
0.00
P90
P76
P77
P78
P79
P80
P81
P82
P83
P84
P85
P86
P87
Sfiati
Marker
Pozzetto
Guard rail
Tubo
Pozz. fognatura
Armadio
Pozzetto
Marker
Pozzetto
Val
Guard rail
Met. All. Com. di Castelfidardo
DN 80 (3") (da dismettere)
Met. Rif. All. Com. di Castelfidardo
DN 150 (6") (in progetto)
Condotta Irrigua Consorzio
Bonifica in Acciaio DN70
Cop.1.20 m pres.
L.E.M.T. DEA
Cagiata
Strada asfaltata
75
Condotta Irrigua Consorzio di
Bonifica in Acciaio DN600
Cop.1.20 m pres.
Pozz. fognatura
Acquedotto Castreccioni Acquambiente
in acciaio DN 800 cop. 2.60 m presunta
172
del
Musone
9
4
173
OSIMO (AN) F. 95
OSIMO (AN) F. 95
OSIMO (AN) F. 95
CAST

[3]

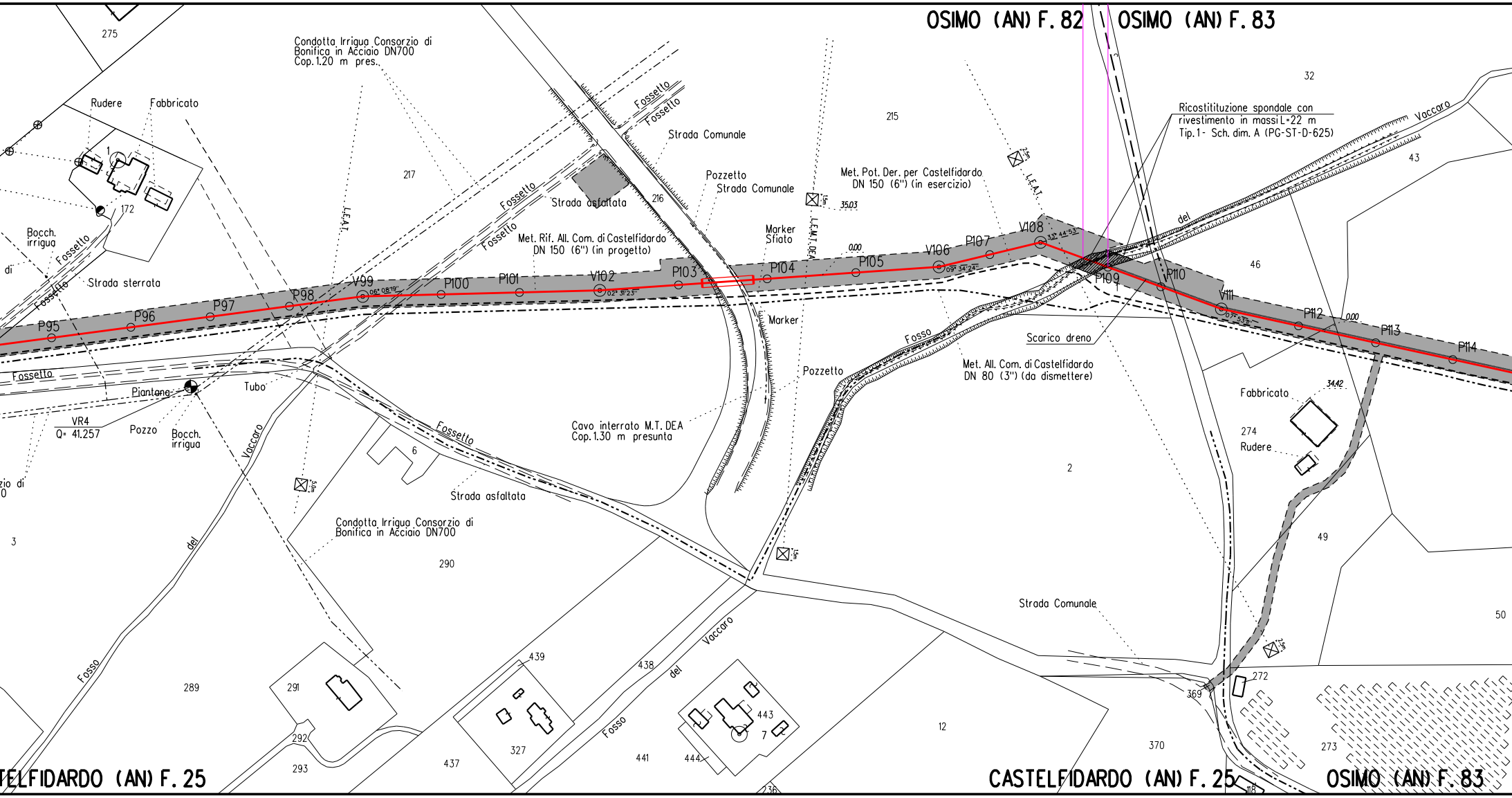

OSIMO (AN) F. 82
OSIMO (AN) F. 83
CASTELFIDARDO (AN) F. 25
TELFIDARDO (AN) F. 25
OSIMO (AN) F. 83
Condotta Irrigua Consorzio di Bonifica in Acciaio DN700 Cop. 1.20 m pres.
Rudere
Fabbricato
Bocch. irrigua
Fossetto
Strada sterrata
Strada Comunale
Strada asfaltata
Pozzetto
Strada Comunale
Marker Sfiato
Met. Rif. All. Com. di Castelfidardo DN 150 (6") (in progetto)
Met. Pot. Der. per Castelfidardo DN 150 (6") (in esercizio)
Ricostitituzione spondale con rivestimento in massi L=22 m Tip. 1 - Sch. dim. A (PG-ST-D-625)
Vaccaro
del
L.E.A.T.
L.E.M.T. DEA
35.03
0.00
P95
P96
P97
P98
V99
P100
P101
V102
P103
P104
P105
V106
P107
V108
P109
P110
V111
P112
P113
P114
06° 08'19"
02° 31'23"
09° 34'24"
53° 44'53"
07° 53'
0.00
Marker
Pozzetto
Scarico dreno
Met. All. Com. di Castelfidardo DN 80 (3") (da dismettere)
Fossetto
Piantone
Tubo
VR4
Q= 41.257
Pozzo
Bocch. irrigua
Vaccaro
del
Fosso
Cavo interrato M.T. DEA Cop. 1.30 m presunta
Condotta Irrigua Consorzio di Bonifica in Acciaio DN700
Fabbricato
34.42
274
Rudere
Strada Comunale
Fosso
del
Vaccaro
Fosso
zio di
0
275
217
216
215
32
43
46
172
1
3
6
2
49
50
290
289
291
292
293
437
438
439
327
441
444
443
7
12
370
369
272
273
236
118

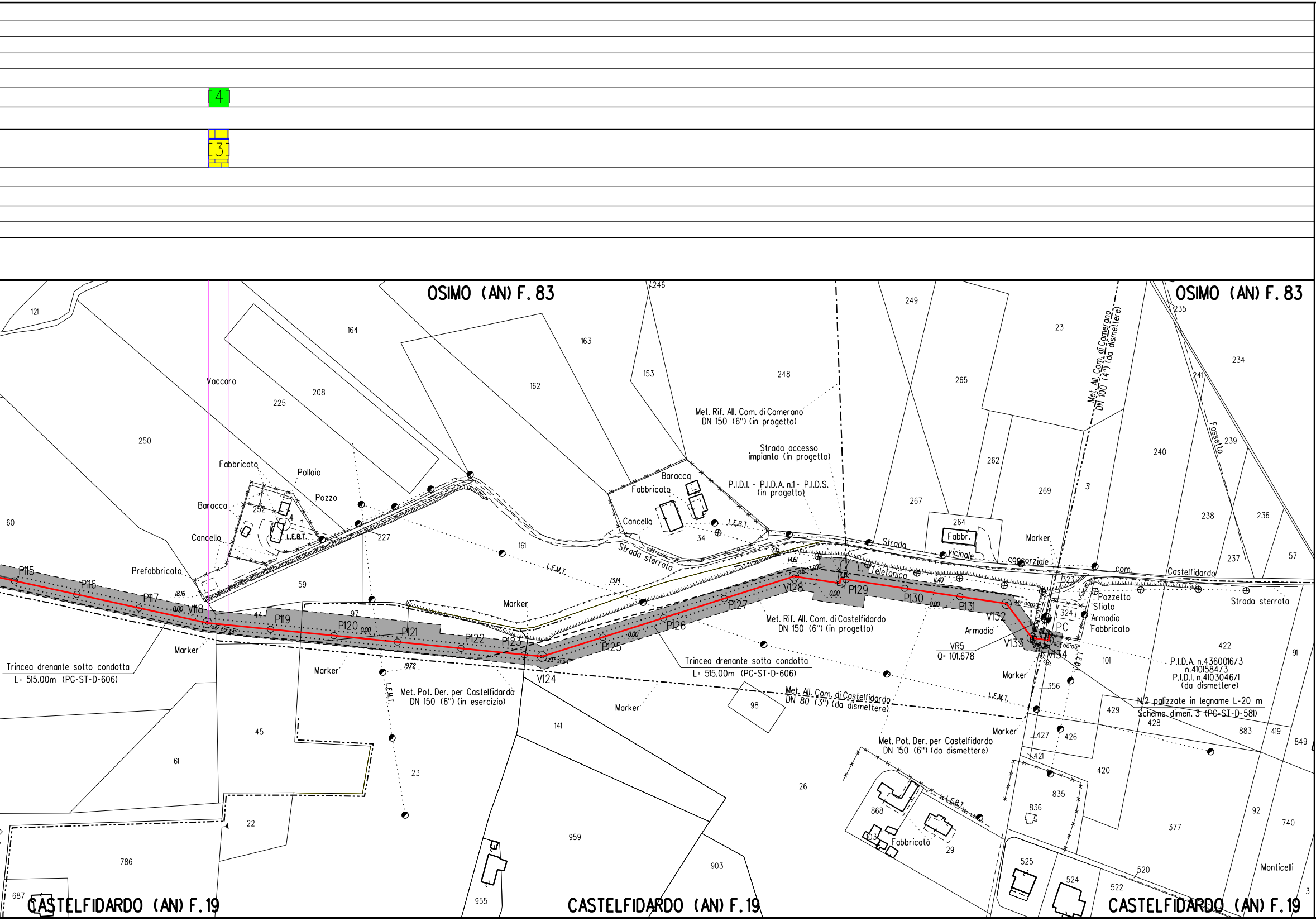
4
3
OSIMO (AN) F. 83
OSIMO (AN) F. 83
CASTELFIDARDO (AN) F. 19
CASTELFIDARDO (AN) F. 19
CASTELFIDARDO (AN) F. 19
Vaccaro
Fabbricato
Pollaio
Pozzo
Baracca
Cancello
L.E.B.T.
Prefabbricato
Marker
Trincea drenante sotto condotta
L= 515.00m (PG-ST-D-606)
Met. Pot. Der. per Castelfidardo
DN 150 (6") (in esercizio)
L.E.M.T.
Strada sterrata
Baracca
Fabbricato
Cancello
Met. Rif. All. Com. di Camerano
DN 150 (6") (in progetto)
Strada accesso
impianto (in progetto)
P.I.D.I. - P.I.D.A. n.1 - P.I.D.S.
(in progetto)
Strada vicinale consorziale
L. Telefonica
Fabbr.
Met. All. Com. di Camerano
DN 100 (4") (da dismettere)
Fossetto
com. Castelfidardo
Strada sterrata
Pozzetto
Sfiato
Armadio
Fabbricato
PC
Armadio
VR5
Q= 101.678
Met. Rif. All. Com. di Castelfidardo
DN 150 (6") (in progetto)
Trincea drenante sotto condotta
L= 515.00m (PG-ST-D-606)
Met. All. Com. di Castelfidardo
DN 80 (3") (da dismettere)
Met. Pot. Der. per Castelfidardo
DN 150 (6") (da dismettere)
P.I.D.A. n.4360016/3
n.4101584/3
P.I.D.I. n.4103046/1
(da dismettere)
N.2 palizzate in legname L=20 m
Schema dimen. 3 (PG-ST-D-581)
Monticelli
P115
P116
P117
V118
P119
P120
P121
P122
P123
V124
P125
P126
P127
V128
P129
P130
P131
V132
V133
V134
18.16
0.00
13.14
19.72
14.61
11.40
0.00
121
60
250
225
208
164
163
162
153
248
246
249
265
23
235
234
241
239
240
262
267
269
264
31
238
236
237
57
252
227
161
34
59
44
97
45
61
22
786
687
23
141
959
955
903
98
26
868
103
29
356
427
426
421
835
836
525
524
522
520
377
92
740
849
419
883
429
428
420
422
101
91
323
324
3

LEGENDA

- 6.00 m / 8.00 m — AREA DI OCCUPAZIONE LAVORI (RISTRETTA 4 : 8 m)
- ⇄ AREA DI MONTAGGIO E TRANSITO
- METANODOTTO IN PROGETTO
- metanodotto in esercizio con sola posa cavo telecomando
- metanodotto in esercizio
- metanodotto in progetto da altra opera
- metanodotto in dismissione

SIMBOLI

- ◎ V1 vertice
- ○ P1 picchetto
- ◒ caposaldo

LEGENDA DEI RIPRISTINI VEGETAZIONALI

1) 🟩 INERBIMENTI

2) 🟨 RIPRISTINO VEGETAZIONALE CON PIANTAGIONE DIFFUSA

3) ▦ RICOSTITUZIONE DI FILARE ARBOREO-ARBUSTIVO

4) ▦ RICOSTITUZIONE DI FILARI ARBOREI

5) 🟦 RIPRISTINO VEGETAZIONALE DI ARBUSTETO

6) 🟥 RIPRISTINO VEGETAZIONALE DI VERDE URBANO E VERDE ATTREZZATO

7) ▦ RIPRISTINO VEGETAZIONALE DI SIEPE ARBUSTIVA

8) [n] NUMERO DI RICHIAMO ALLE SCHEDE DI DETTAGLIO DEL PROGETTO DI RIPRISTINO VEGETAZIONALE

9) Ft(n) CONO VISIVO CON NUMERO FOTO

10) ▨ AREE IN SOVRAPPOSIZIONE CON ALTRE AREE DI OCCUPAZIONE LAVORI PREVISTE PER LE OPERE CONNESSE IN PROGETTO E IN RIMOZIONE E PER LA LINEA IN RIMOZIONE

Firmato digitalmente da

Rocco Vincenzo Monaco

CN = Monaco Rocco Vincenzo
O = ORDINE INGEGNERI DI COSENZA
C = IT

NOTA: Planimetria catastale aggiornata a Ottobre 2019

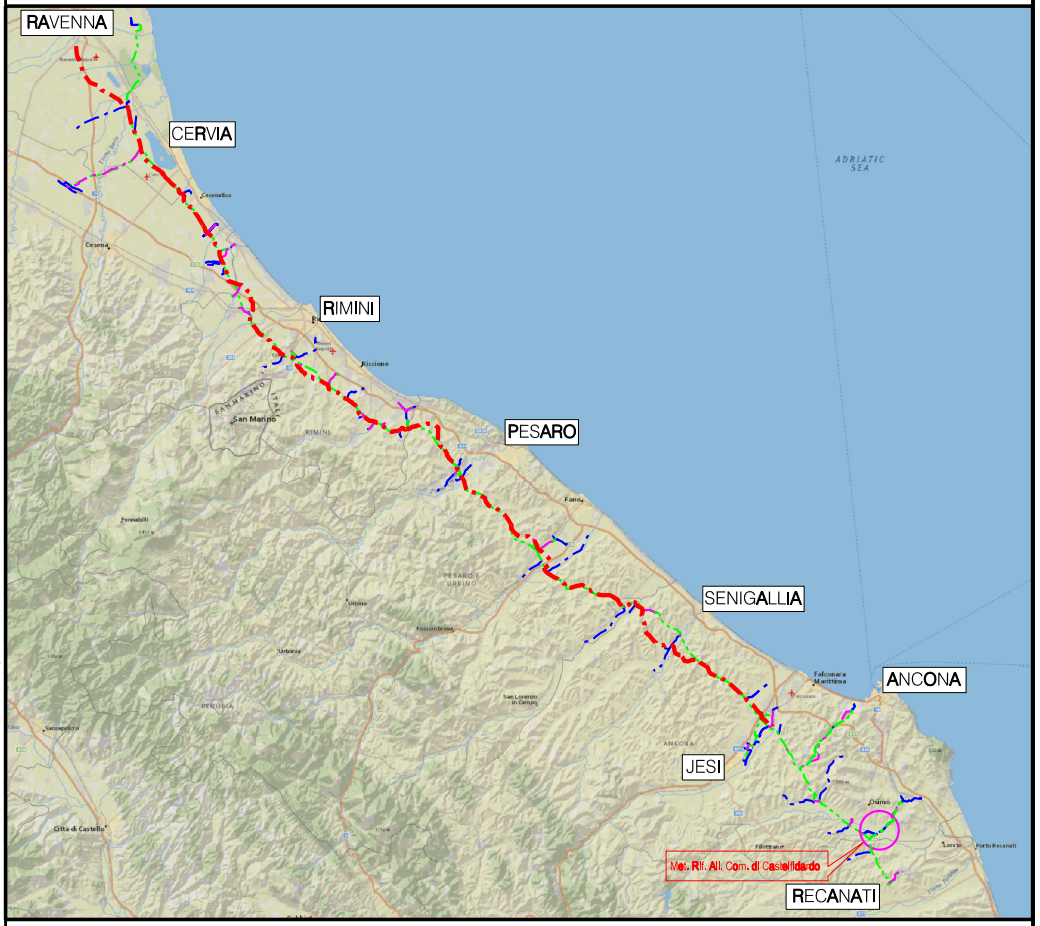
RAVENNA
CERVIA
RIMINI
PESARO
SENIGALLIA
ANCONA
JESI
RECANATI
ADRIATIC SEA
Cesenatico
Cesena
Riccione
San Marino
SAN MARINO
ITALIA
RIMINI
Fano
Pennabilli
PESARO E URBINO
Urbino
Fossombrone
Urbania
San Lorenzo in Campo
PERUGIA
Sansepolcro
Falconara Marittima
ANCONA
Osimo
Filottrano
Loreto
Porto Recanati
Città di Castello
Met. Rif. All. Com. di Castelfidardo

COROGRAFIA Scala 1:500.000

ORDINE DOTTORI AGRONOMI DOTTORI FORESTALI
Dott. GIANGOLINI ALBERTO
n. 108
ALBO
- MARCHE -

Nel Comune di OSIMO, CASTELFIDARDO

Rev.	DATA	DESCRIZIONE	ELABORATO	VERIFICATO	APPROVATO AUTORIZZATO
0	NOV. 2020	EMISSIONE	A.GIANGOLINI	M.AGOSTINI	V.FORLIVESI G.GIOVANNINI

PROPRIETARIO snam

PROGETTISTA TechnipFMC
Rif.TPIDL: 081400C-276-DW-3252-06
TECHNIP ITALY DIREZIONE LAVORI S.p.A.

COMMESSA NR/18126/R-L07

CODICE TEC. 20539

RIFACIMENTO ALLACCIAMENTO
COMUNE DI CASTELFIDARDO
DN 150 (6"), DP 75 bar

DIS. N. PG-PL-19E-4761

REVISIONE 0

Progetto di Ripristino Vegetazionale con Ubicazione dei Punti di Ripresa Fotografica, degli Inerbimenti e dei Rimboschimenti

FG. 1 DI 1

SCALA 1:2000