Il presente disegno e' di proprieta' aziendale - La Societa' tutelera' i propri diritti a termine di legge.

DATI TECNICI FUNZIONALI

INERBIMENTI [numero scheda di dettaglio]

Aree in Sovrapposizione con altre Aree di Occupazione Lavori

RIMBOSCHIMENTO [numero scheda di dettaglio]

CONFINI AMMINISTRATIVI

DATI CARATTERISTICI

DATI DI COSTRUZIONE
PRESSIONE DI PROGETTO 75.0 bar
1° TRATTO PRESSIONE MAX DI ESERCIZIO (MOP) 70.0 bar
2° TRATTO PRESSIONE MAX DI ESERCIZIO (MOP) 60.0 bar

GRADO DI UTILIZZAZIONE DICHIARATO f - 0.57
DIAMETRO PREVALENTE = 200.0 (DN)

REALIZZATO IN CONFORMITA' AL D.M.17/04/2008
CONFORMITA' AL D.M NUMERO D.M.17/04/2008
PER MODIFICHE REALIZZATE SUCCESSIVAMENTE

RIVESTIMENTO GIUNTI DI SALDATURA
FASCE TERMORESTRINGENTI

DATI GENERALI
DN 200 SP 7.0 [UNI-EN] 11887.66 m

LUNGHEZZA TOTALE IMPIANTO 11955.70 m

FASE EMISSIONE Appalto

PLANIMETRIA 1:2000

CONFINI AMMINISTRATIVI

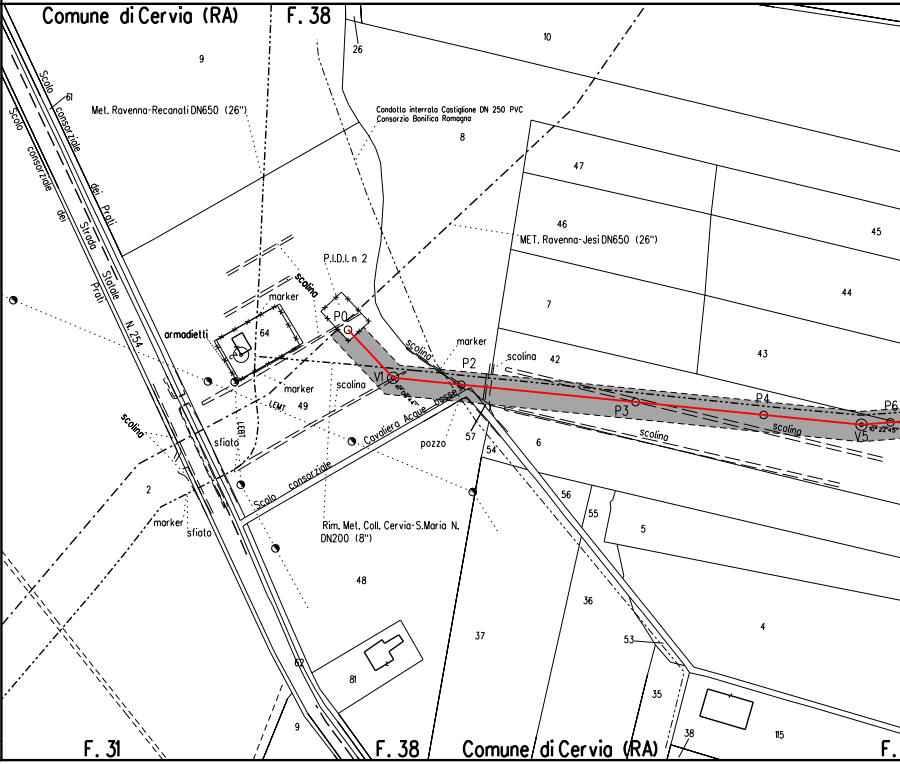
Comune di Cervia (RA)
F. 38
F. 31
F. 38
Comune di Cervia (RA)
F.
Scolo consorziale dei Prati
Scolo consorziale dei Prati
Strada Statale N. 254
Met. Ravenna-Recanati DN650 (26")
Condotta interrata Castiglione DN 250 PVC
Consorzio Bonifica Romagna
MET. Ravenna-Jesi DN650 (26")
P.I.D.I. n 2
armadietti
marker
scolina
P0
V1
P2
P3
P4
P6
V5
LEMT
sfiato
pozzo
Scolo consorziale
Cavaliera Acque basse
Rim. Met. Coll. Cervia-S.Maria N.
DN200 (8")
9
61
26
10
8
47
46
45
44
43
42
7
6
64
49
57
54
56
55
5
2
48
36
37
4
53
35
38
115
81
62

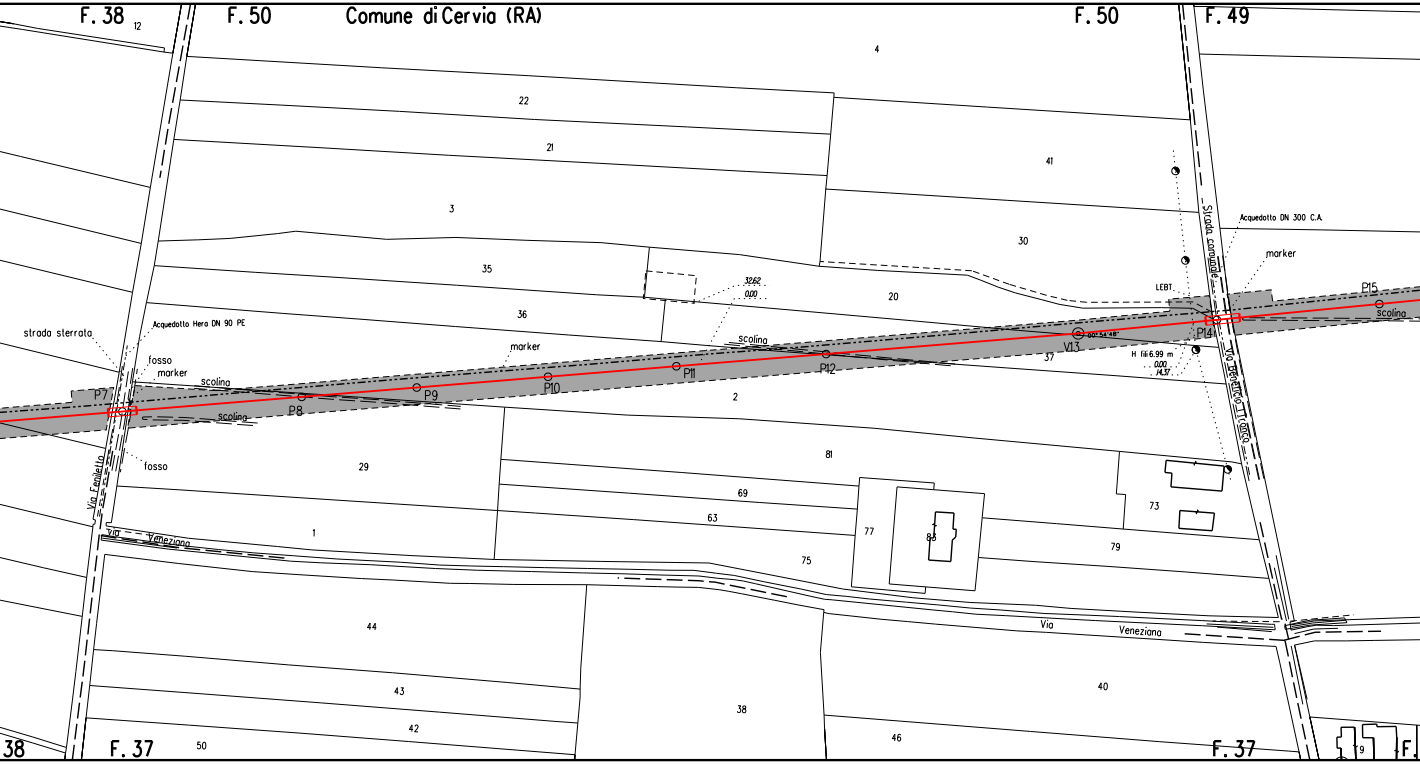
F. 38
F. 50
Comune di Cervia (RA)
F. 50
F. 49
12
4
22
21
41
3
30
35
3262
0.00
20
Strada comunale
Acquedotto DN 300 C.A.
marker
LEBT
P15
scolina
36
Acquedotto Hera DN 90 PE
strada sterrata
fosso
marker
scolina
marker
scolina
P7
P8
P9
P10
P11
P12
V13
00°54'48"
P14
H fili 6.99 m
0.00
14.37
37
scolina
2
fosso
Via Fenilotto
Via Beneficio Tronco
29
81
69
63
73
1
77
86
79
Via Veneziana
75
Via Veneziana
44
43
42
38
40
46
38
F. 37
50
F. 37
9
F.

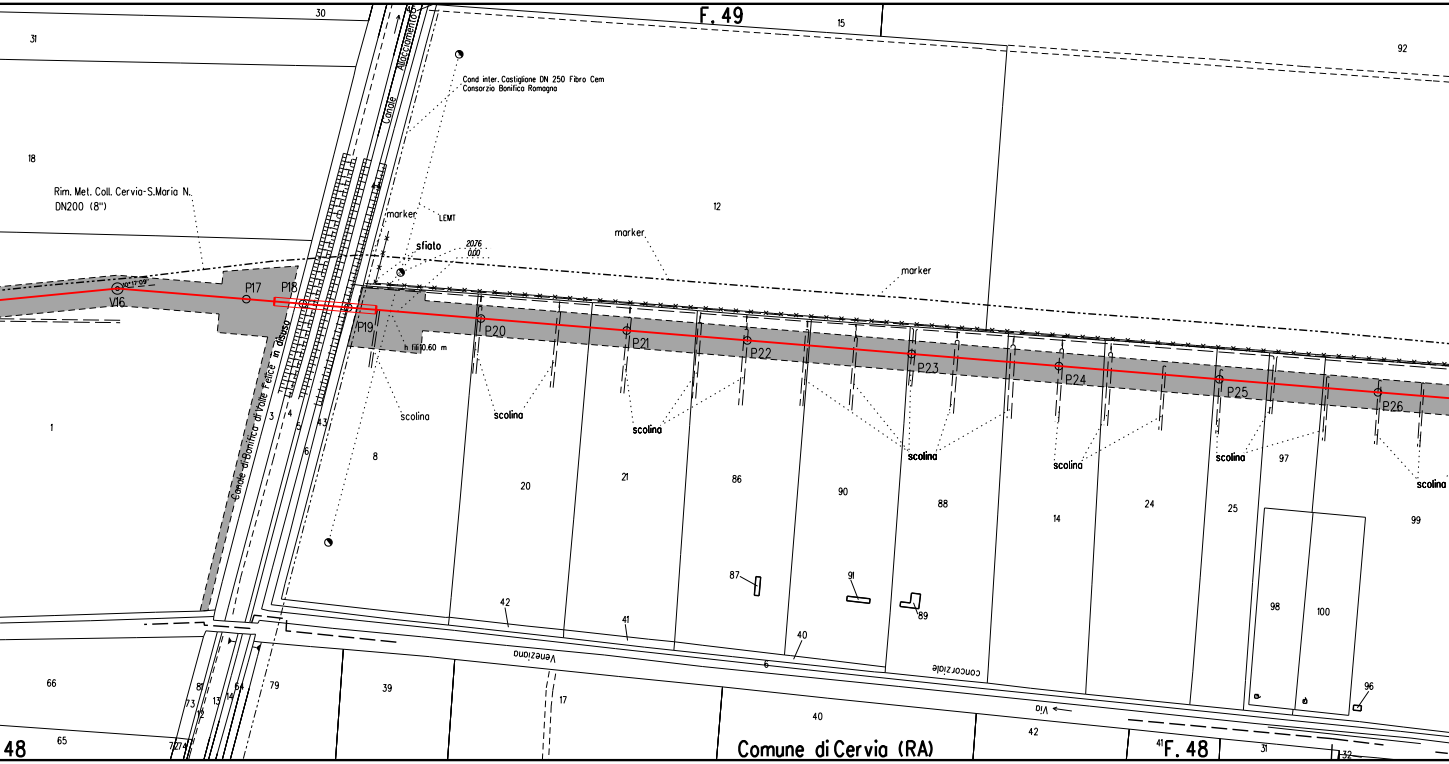
F. 49
Cond inter. Castiglione DN 250 Fibro Cem
Consorzio Bonifica Romagna
Rim. Met. Coll. Cervia-S.Maria N.
DN200 (8")
Canale Allacciamento
Canale di Bonifica di Valle Felice in disuso
marker
LEMT
sfiato
20.76
0.00
marker
marker
V16
P17
P18
P19
P20
P21
P22
P23
P24
P25
P26
h fili 0.60 m
scolina
scolina
scolina
scolina
scolina
scolina
scolina
31
30
18
15
12
92
1
3
4
5
6
43
8
20
21
86
90
88
14
24
25
97
99
98
100
87
91
89
42
41
40
6
Veneziana
concorziale
Via
66
65
81
73
72
13
14
84
79
39
17
40
42
31
32
96
7274
Comune di Cervia (RA)
48
F. 48

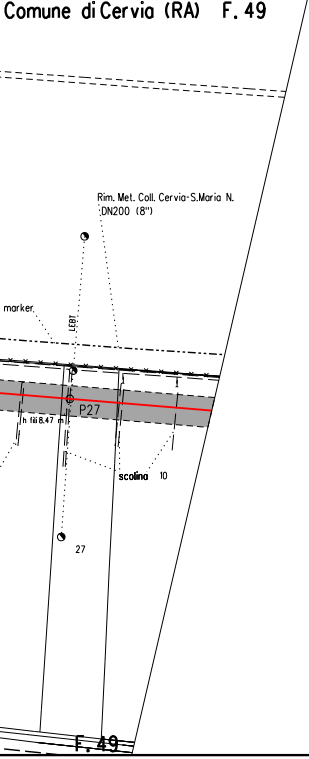

Comune di Cervia (RA) F. 49
Rim. Met. Coll. Cervia-S.Maria N. DN200 (8")
marker
LEBT
P27
h fili 8.47 m
scolina
10
27
F. 49

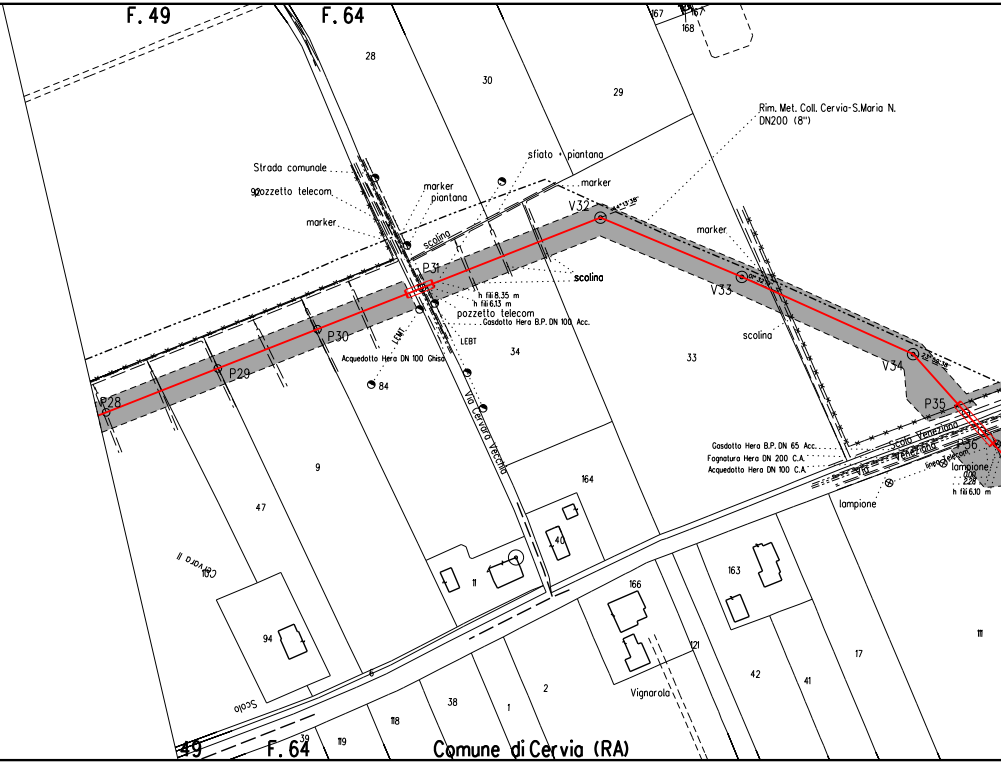

F. 49
F. 64
28
30
29
167
168
Strada comunale
pozzetto telecom
92
marker
marker
piantana
sfiato
piantana
marker
Rim. Met. Coll. Cervia-S.Maria N. DN200 (8")
V32
scolina
P31
scolina
h fili 8.35 m
h fili 6.13 m
pozzetto telecom
Gasdotto Hera B.P. DN 100 Acc.
LEMT
LEBT
Acquedotto Hera DN 100 Ghisa
84
P30
P29
P28
34
marker
V33
scolina
33
V34
P35
Gasdotto Hera B.P. DN 65 Acc.
Fognatura Hera DN 200 C.A.
Acquedotto Hera DN 100 C.A.
Scolo Veneziana
Via Veneziana
linea Telecom
P36
lampione
0.09
2.28
h fili 6.10 m
lampione
Via Cervara Vecchia
9
47
Cervara II
10
94
164
40
11
166
163
121
Vignarola
42
41
17
111
Scolo
6
118
38
1
2
119
39
49
F. 64
Comune di Cervia (RA)

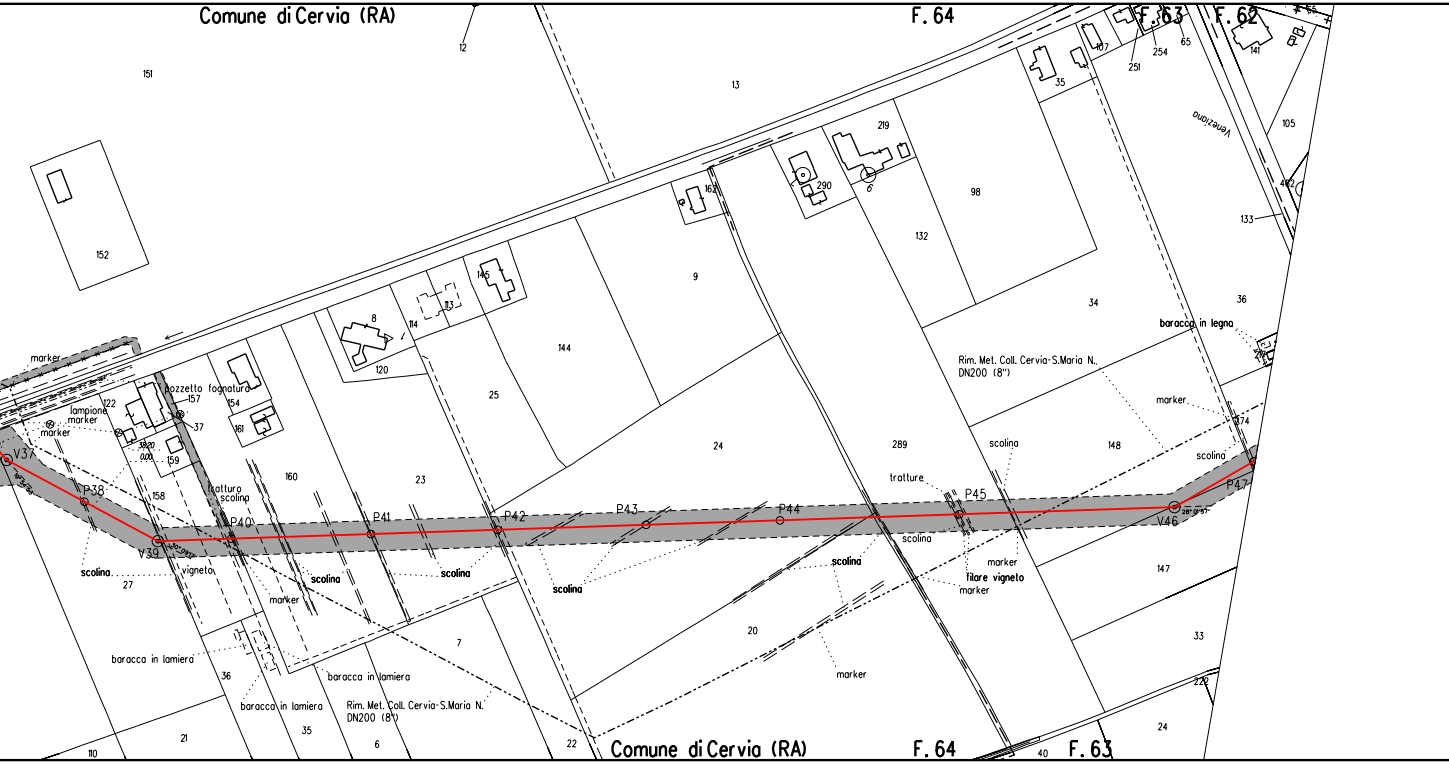
Comune di Cervia (RA)
F. 64
F. 63
F. 62
12
151
152
13
65
254
251
141
107
35
105
Venezana
219
290
6
162
98
132
133
9
145
113
8
114
120
144
25
34
36
baracca in legno
Rim. Met. Coll. Cervia-S.Maria N.
DN200 (8")
marker
lampione
marker
marker
122
pozzetto fognatura
157
154
37
161
159
V37
P38
158
tratturo
scolina
160
23
24
289
148
marker
274
scolina
scolina
tratture
P45
P47
P40
P41
P42
P43
P44
V46
V39
scolina
vigneto
27
scolina
scolina
scolina
scolina
scolina
marker
filare vigneto
marker
147
marker
20
7
33
222
baracca in lamiera
36
baracca in lamiera
baracca in lamiera
Rim. Met. Coll. Cervia-S.Maria N.
DN200 (8")
21
35
6
22
110
24
Comune di Cervia (RA)
F. 64
40
F. 63

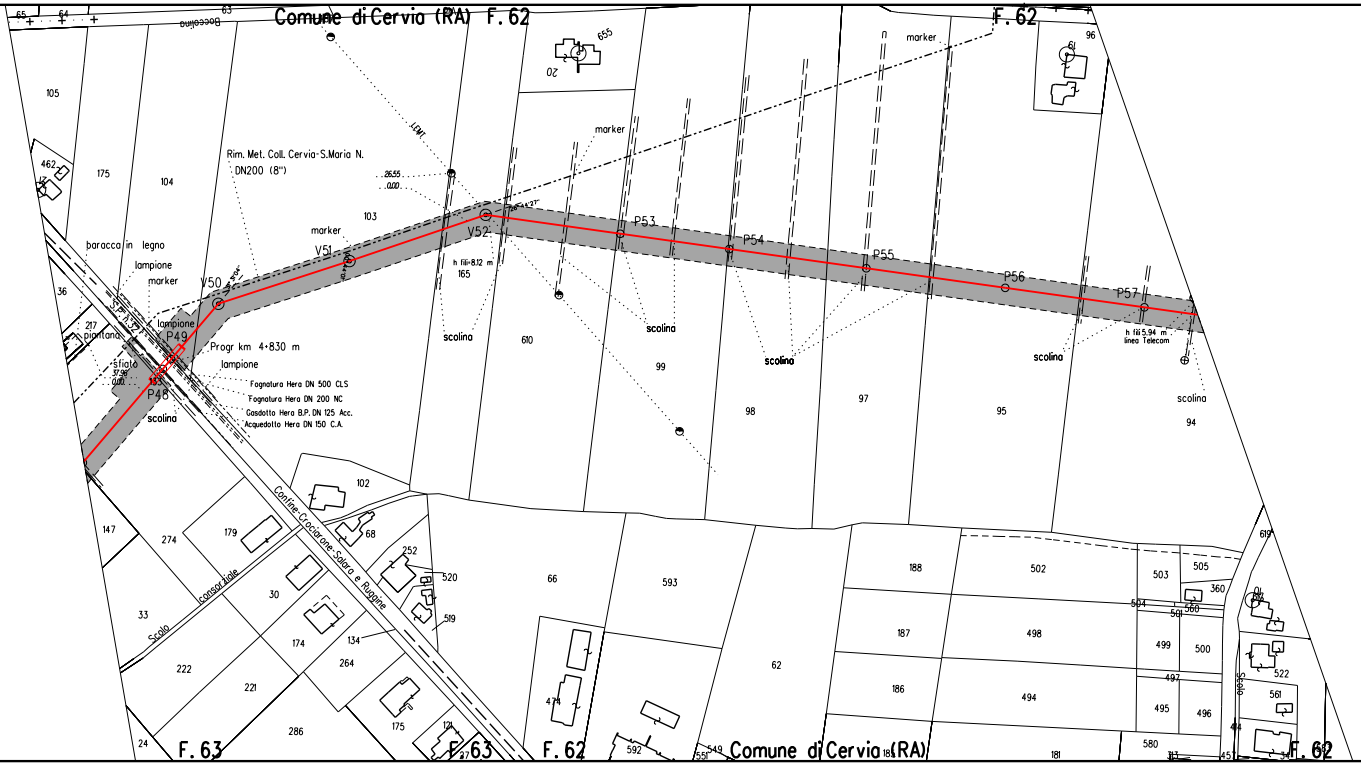
Comune di Cervia (RA) F. 62
F. 62
Rim. Met. Coll. Cervia-S.Maria N.
DN200 (8")
26.55
0.00
marker
V51
V50
V52
h fili=8.12 m
165
103
104
175
105
462
36
217
baracca in legno
lampione
marker
lampione
piantana
P49
sfiato
37.98
0.00
P48
scolina
Progr km 4+830 m
lampione
Fognatura Hera DN 500 CLS
Fognatura Hera DN 200 NC
Gasdotto Hera B.P. DN 125 Acc.
Acquedotto Hera DN 150 C.A.
S.P. n.32
scolina
610
655
20
marker
P53
P54
P55
P56
P57
scolina
scolina
scolina
h fili 5.94 m
linea Telecom
scolina
99
98
97
95
94
96
61
marker
102
147
274
179
68
252
520
519
30
33
Scolo consorziale
174
134
222
221
264
286
175
24
121
Confine Cracciarone-Salara e Ruagne
66
593
62
474
592
188
187
186
502
498
494
503
505
360
504
560
501
499
500
497
495
496
580
181
619
522
561
Scolo
F. 63
F. 63
F. 62
549
551
Comune di Cervia (RA)
F. 62
65
64
63
Boccolina

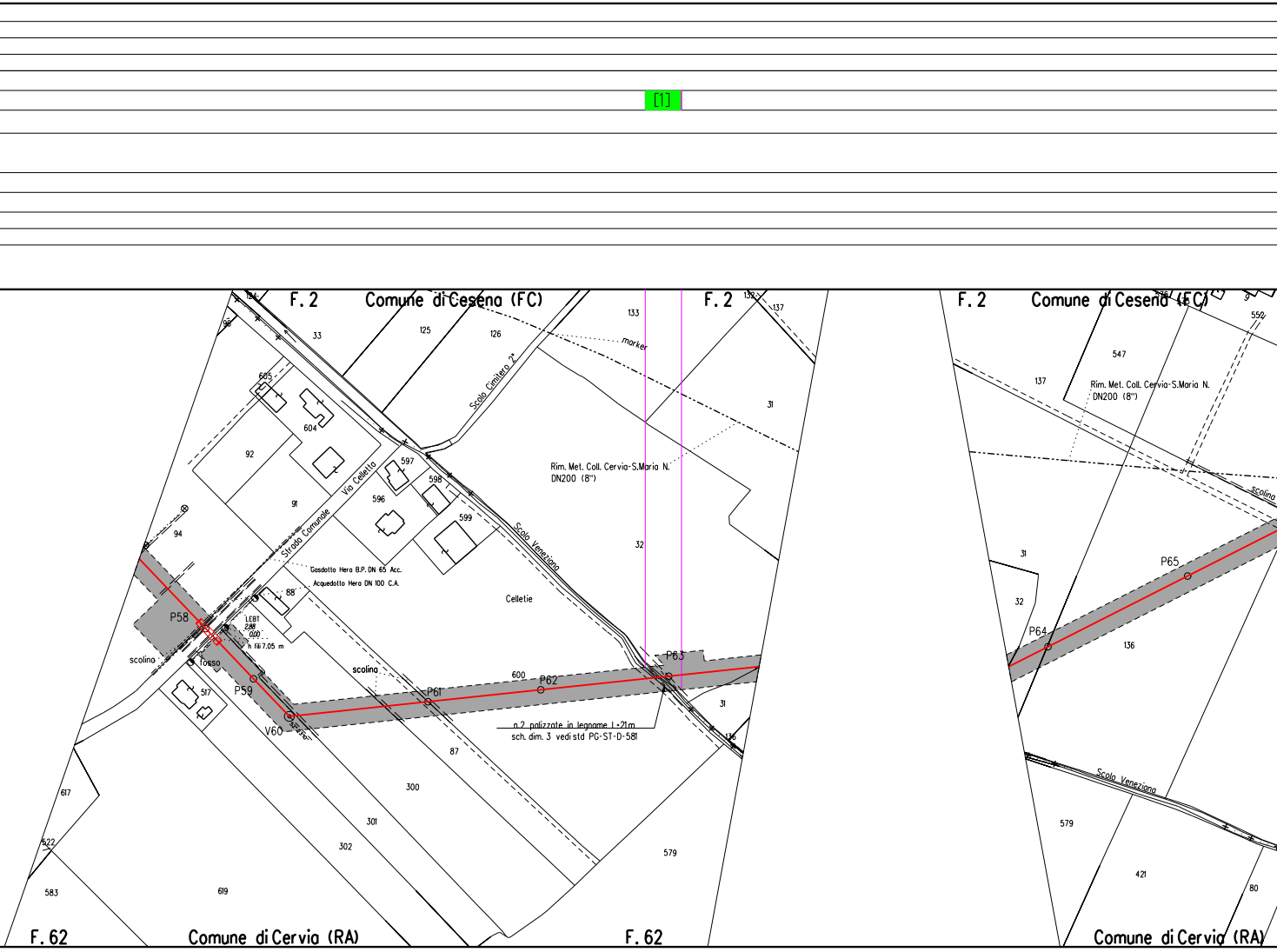
[1]
F. 2
Comune di Cesena (FC)
F. 2
F. 2
Comune di Cesena (FC)
F. 62
Comune di Cervia (RA)
F. 62
Comune di Cervia (RA)
marker
Rim. Met. Coll. Cervia-S.Maria N.
DN200 (8")
Rim. Met. Coll. Cervia-S.Maria N.
DN200 (8")
Scolo Cimitero 2°
Scolo Veneziano
Scolo Veneziano
Strada Comunale
Via Celletta
Gasdotto Hera B.P. DN 65 Acc.
Acquedotto Hera DN 100 C.A.
LEBT
2.88
0.00
h fili 7.05 m
scolina
scolina
scolina
fosso
Celletie
n.2 palizzate in legname l=21m
sch. dim. 3 vedi std PG-ST-D-581
P58
P59
V60
P61
P62
P63
P64
P65
124
98
33
125
126
133
132
137
31
605
604
92
91
597
598
596
599
94
88
32
600
517
87
300
301
302
617
522
583
619
579
31
136
547
137
552
31
32
136
579
421
80

[2]

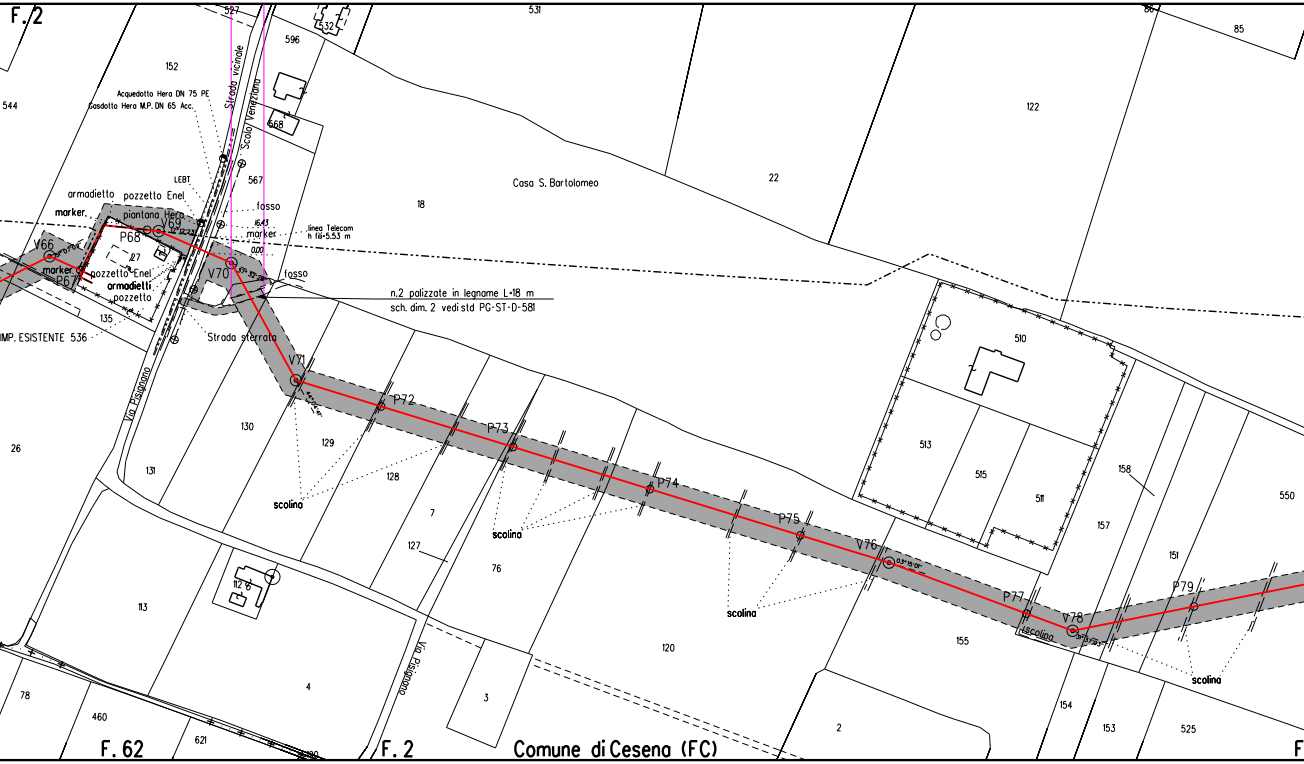
F. 2
527
531
86
85
532
596
152
544
Strada vicinale
Scolo Veneziano
568
122
Acquedotto Hera DN 75 PE
Gasdotto Hera M.P. DN 65 Acc.
LEBT
567
Casa S. Bartolomeo
22
18
armadietto
pozzetto Enel
marker.
piantana Hera
fosso
16.43
linea Telecom
h fili=5.53 m
marker
0.00
V66
P68
V69
127
V70
fosso
marker
P67
pozzetto Enel
armadietti
pozzetto
n.2 palizzate in legname L=18 m
sch. dim. 2 vedi std PG-ST-D-581
135
IMP. ESISTENTE 536
Strada sterrata
510
V71
P72
P73
P74
P75
V76
P77
V78
P79
Via Pisignano
130
129
128
26
131
7
127
76
513
515
511
158
157
550
151
155
154
153
525
scolina
scolina
scolina
scolina
scolina
113
112
6
4
120
3
2
78
460
621
Via Pisignano
F. 62
F. 2
Comune di Cesena (FC)
F

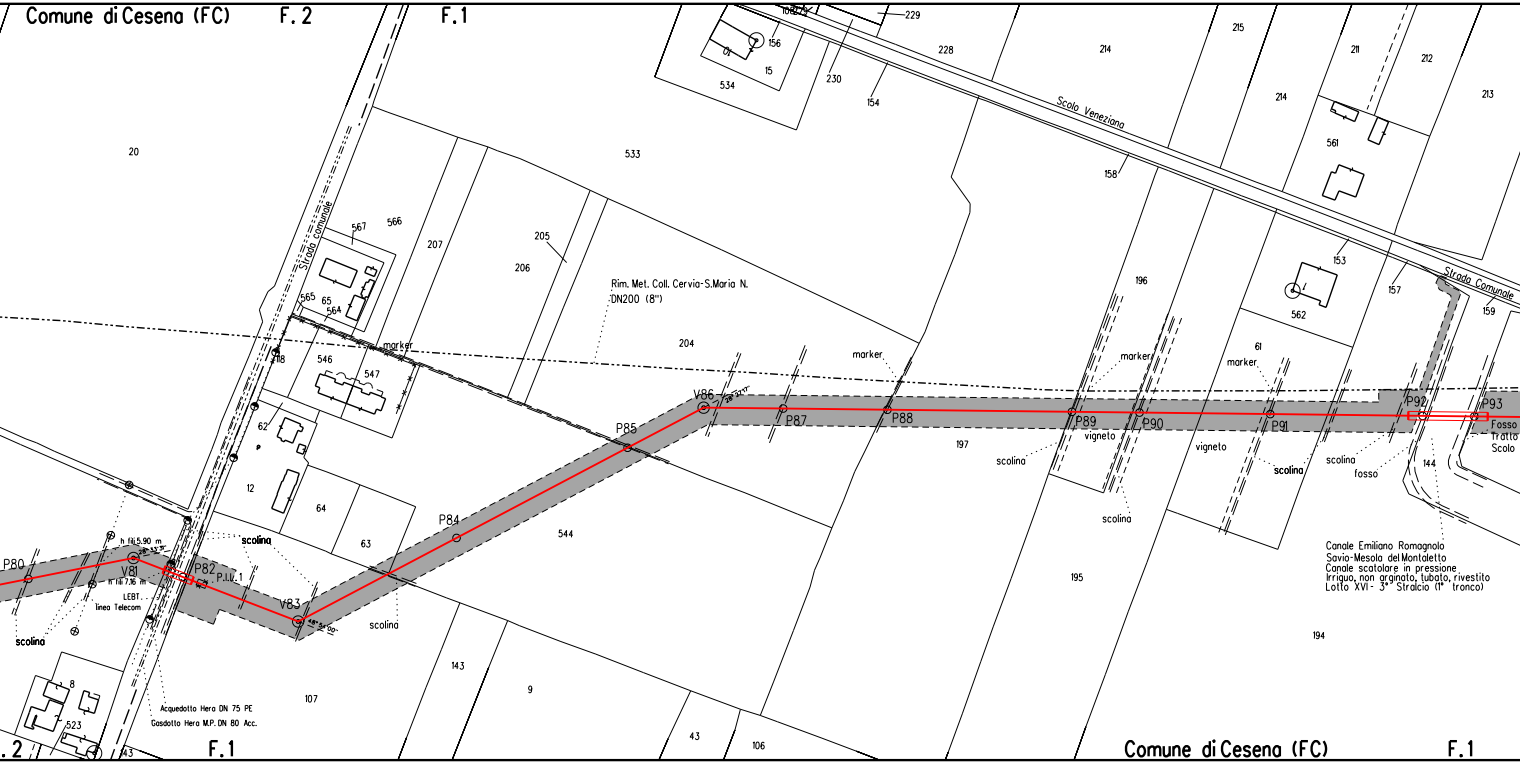
Comune di Cesena (FC)
F. 2
F. 1
Strada Comunale
Scolo Veneziano
Strada Comunale
Rim. Met. Coll. Cervia-S.Maria N.
DN200 (8")
marker
marker
marker
marker
V81
V83
V86
P80
P82
P.I.L. 1
P84
P85
P87
P88
P89
P90
P91
P92
P93
h fili 5.90 m
h fili 7.16 m
LEBT.
linea Telecom
scolina
scolina
scolina
scolina
scolina
scolina
scolina
vigneto
vigneto
fosso
Fosso
Tratto
Scolo
Acquedotto Hera DN 75 PE
Gasdotto Hera M.P. DN 80 Acc.
Canale Emiliano Romagnolo
Savio-Mesola del Montaletto
Canale scatolare in pressione
Irriguo, non arginato, tubato, rivestito
Lotto XVI - 3° Stralcio (1° tronco)
20
533
534
15
156
229
230
228
154
214
215
211
212
213
214
561
153
157
158
159
562
61
196
197
195
194
144
567
566
565
65
564
207
205
206
204
546
547
118
62
12
64
63
544
107
143
9
43
106
8
523
43
Comune di Cesena (FC)
F. 1
F. 1
. 2

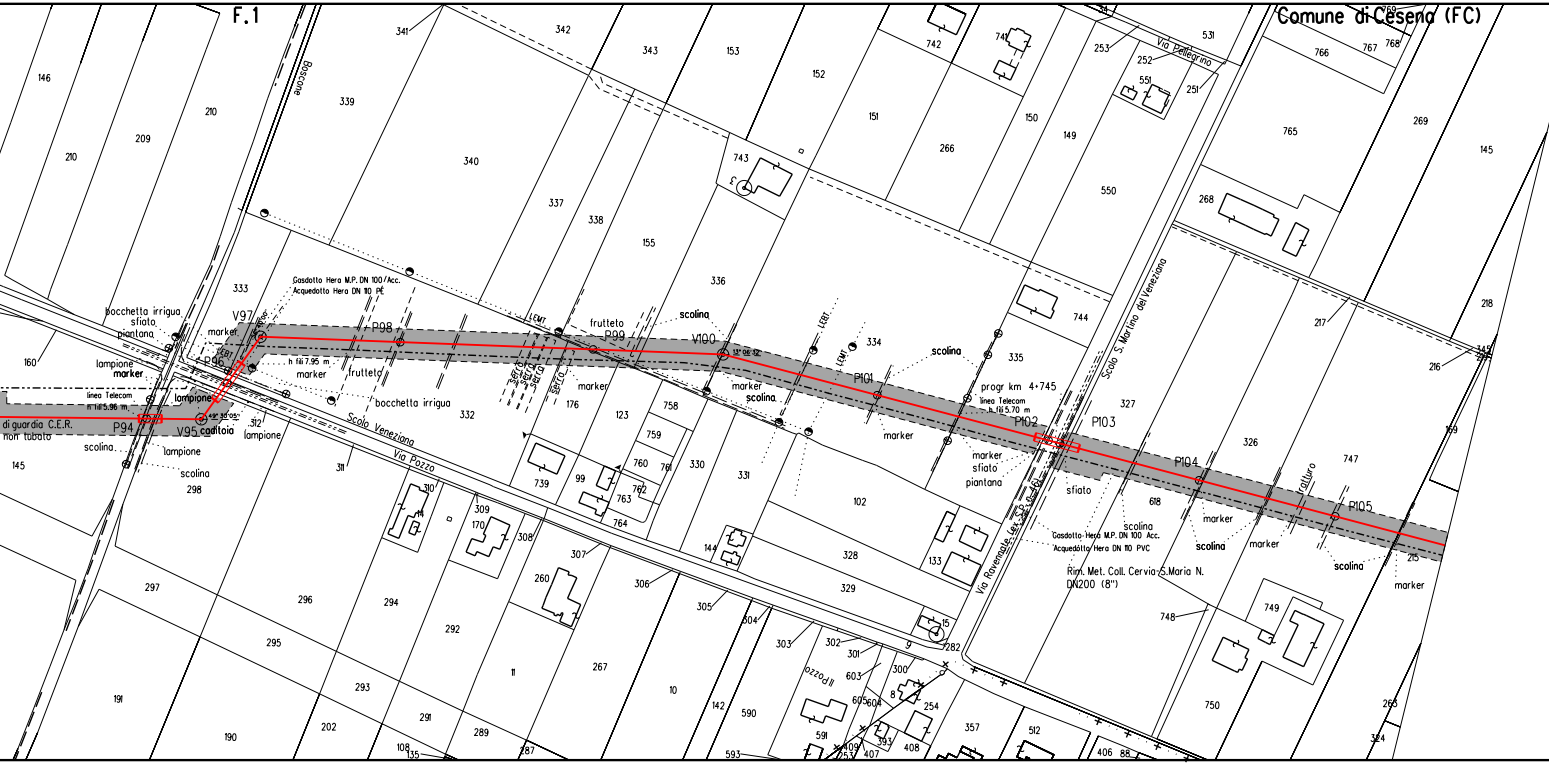

F.1
Comune di Cesena (FC)
Boscone
Via Pellegrino
Scolo Veneziano
Via Pozzo
Pozzo
Scolo S. Martino del Veneziano
Via Ravennate (ex S.S. n. 46)
Gasdotto Hera M.P. DN 100/Acc.
Acquedotto Hera DN 110 PE
Gasdotto Hera M.P. DN 100 Acc.
Acquedotto Hera DN 110 PVC
Rim. Met. Coll. Cervia-S.Maria N. DN200 (8")
progr km 4+745
linea Telecom
h fili 5.96 m.
h fili 7.95 m
h fili 5.70 m
di guardia C.E.R.
non tubato
P94
V95
P96
V97
P98
P99
V100
P101
P102
P103
P104
P105
bocchetta irrigua
sfiato
piantana
lampione
marker
caditoia
scolina
frutteto
ENEL
serra
fratturo
146
210
209
160
145
298
297
191
190
333
339
340
341
342
343
337
338
155
153
152
151
336
176
123
332
312
311
310
309
170
308
307
306
305
304
303
302
301
300
296
295
294
293
292
291
289
202
108
135
287
260
267
11
10
142
590
593
591
603
605
604
8
393
408
409
407
254
357
512
406
88
282
9
15
739
99
763
762
761
760
759
758
764
330
331
144
102
328
329
133
742
741
743
266
150
149
550
253
252
551
251
531
744
334
335
327
326
618
748
749
750
747
217
216
215
218
145
169
268
765
766
767
768
269
263
324
746

[3]

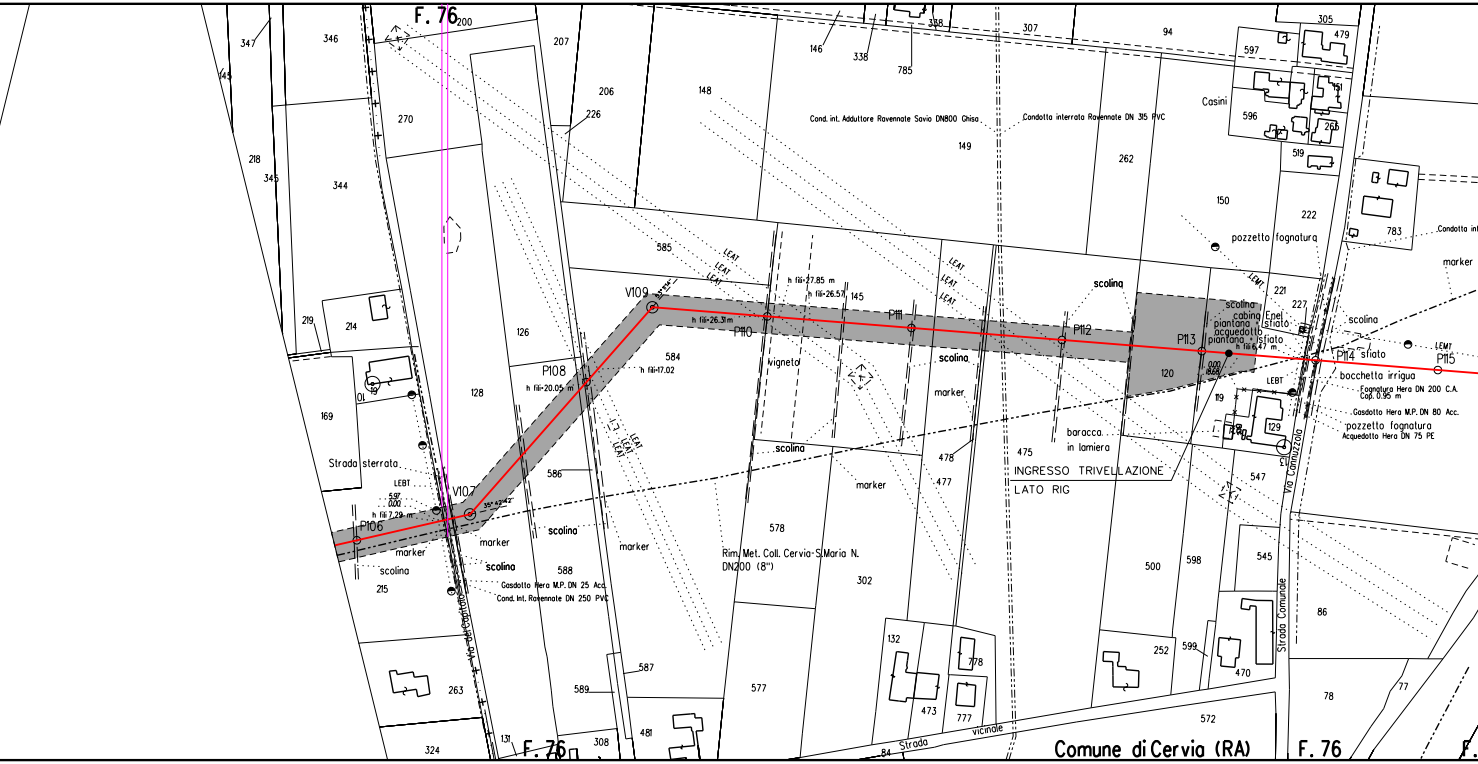
F. 76
Comune di Cervia (RA)
F. 76
F. 76
P106
V107
P108
V109
P110
P111
P112
P113
P114
P115
h fili 7.29 m
h fili 20.05 m
h fili 17.02
h fili 26.31 m
h fili 27.85 m
h fili 26.57
h fili 6.47 m
35° 42' 42"
5.97
0.00
0.00
18.68
Strada sterrata
LEBT
LEAT
LEMT
marker
scolina
Gasdotto Hera M.P. DN 25 Acc.
Cond. Int. Ravennate DN 250 PVC
Via del Capitolo
Rim. Met. Coll. Cervia-S.Maria N.
DN200 (8")
vigneto
Cond. int. Adduttore Ravennate Savio DN800 Ghisa
Condotta interrata Ravennate DN 315 PVC
INGRESSO TRIVELLAZIONE
LATO RIG
baracca
in lamiera
pozzetto fognatura
cabina Enel
piantana - sfiato
acquedotto
piantana - sfiato
sfiato
bocchetta irrigua
Fognatura Hera DN 200 C.A.
Cop. 0.95 m
Gasdotto Hera M.P. DN 80 Acc.
pozzetto fognatura
Acquedotto Hera DN 75 PE
Via Cannuzzola
Strada Comunale
Strada vicinale
Casini
Condotta int
347
346
145
218
345
344
270
200
207
206
226
148
146
338
338
785
307
94
305
479
597
151
596
266
519
149
262
150
222
783
585
126
128
219
214
01
169
215
263
324
131
308
481
587
589
586
588
584
145
578
302
577
132
473
778
777
84
572
478
477
475
500
598
252
599
470
545
86
78
77
547
120
119
129
221
227
13

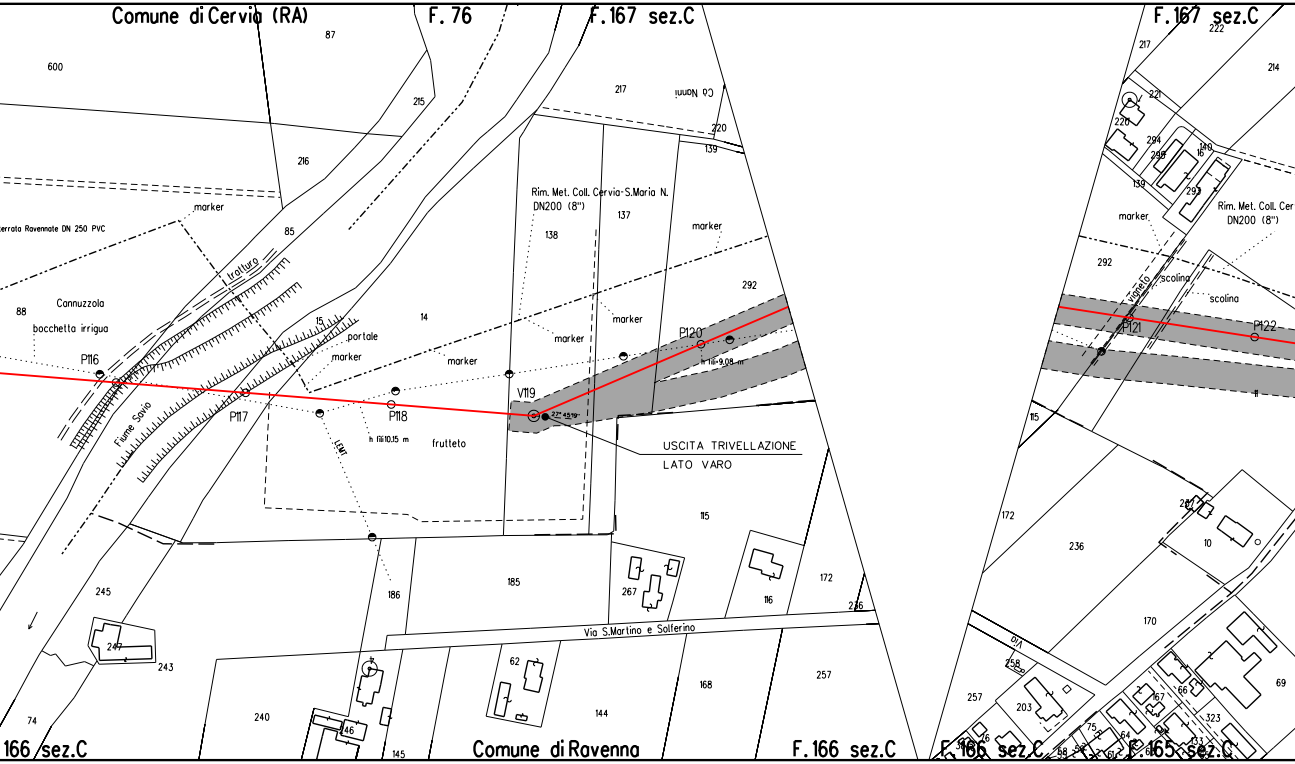
Comune di Cervia (RA)
F. 76
F.167 sez.C
F.167 sez.C
87
600
215
216
217
Cà Nanni
220
139
138
137
Rim. Met. Coll. Cervia-S.Maria N.
DN200 (8")
marker
errata Ravennate DN 250 PVC
85
tratturo
Cannuzzola
88
bocchetta irrigua
15
14
portale
marker
marker
marker
marker
marker
292
P116
P117
P118
V119
P120
h fili 10.15 m
h fili 9.08 m
27° 45'19"
Fiume Savio
frutteto
USCITA TRIVELLAZIONE
LATO VARO
115
222
214
221
220
294
295
140
16
293
139
Rim. Met. Coll. Cer
DN200 (8")
marker
292
vigneto
scolina
scolina
P121
P122
115
172
236
10
170
245
247
243
74
186
185
267
116
172
236
Via S.Martino e Solferino
62
168
257
240
246
144
145
257
203
258
166
323
69
166 sez.C
Comune di Ravenna
F. 166 sez.C
F. 166 sez.C
F. 165 sez.C

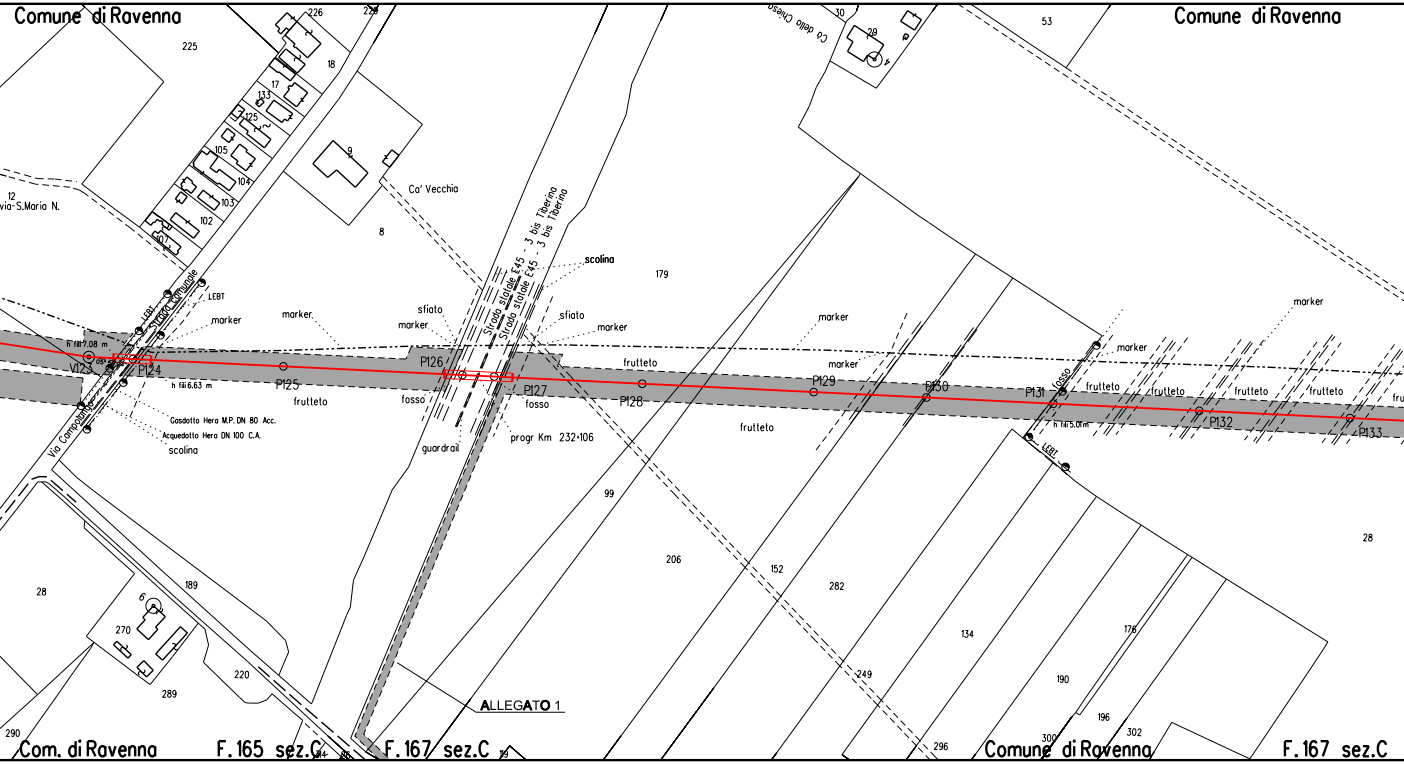
Comune di Ravenna
Comune di Ravenna
Comune di Ravenna
Com. di Ravenna
F. 165 sez.C
F. 167 sez.C
F. 167 sez.C
ALLEGATO 1
Strada Comunale
Via Campolungo
via-S.Maria N.
Ca' Vecchia
Cà della Chiesa
Strada statale E45 - 3 bis Tiberina
Strada statale E45 - 3 bis Tiberina
LEBT
LEBT
LEBT
marker
marker
marker
marker
marker
marker
marker
marker
sfiato
sfiato
scolina
scolina
fosso
fosso
fosso
guardrail
frutteto
frutteto
frutteto
frutteto
frutteto
frutteto
frutteto
h fili 7.08 m
h fili 6.63 m
h fili 5.01 m
Gasdotto Hera M.P. DN 80 Acc.
Acquedotto Hera DN 100 C.A.
progr Km 232+106
V123
P124
P125
P126
P127
P128
P129
P130
P131
P132
P133
226
225
18
17
133
125
105
104
103
102
107
12
9
8
30
29
53
179
99
206
152
282
249
134
176
190
196
300
302
296
28
28
189
270
220
289
290
119

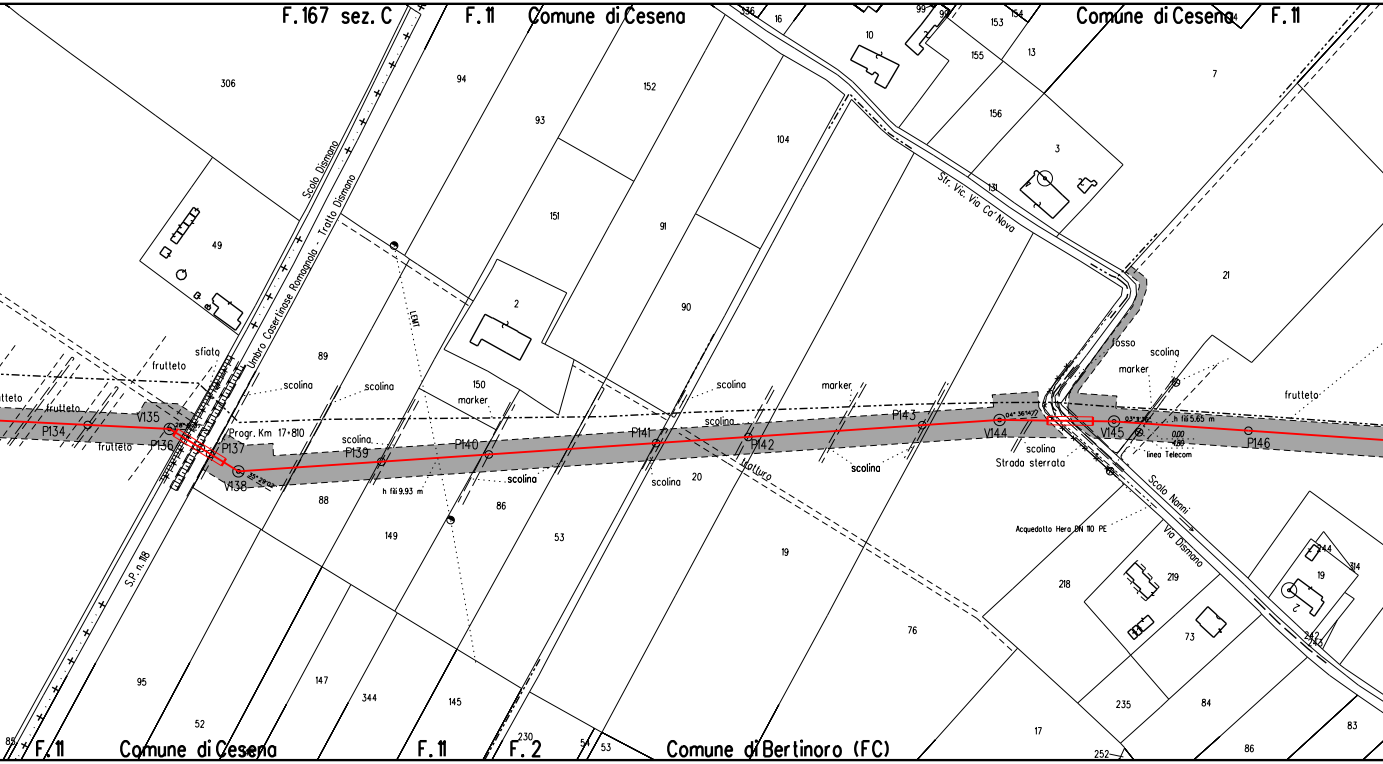
F. 167 sez. C
F. 11
Comune di Cesena
Comune di Cesena
F. 11
Scolo Dismano
Umbro Casertinose Romagnola - Tratto Dismano
S.P. n. 118
Str. Vic. Via Ca' Nova
Scolo Nanni
Via Dismano
sfiato
frutteto
frutteto
frutteto
frutteto
V135
P134
P136
P137
V138
Progr. Km 17+810
scolina
scolina
scolina
scolina
scolina
scolina
scolina
scolina
scolina
marker
marker
marker
P139
P140
P141
P142
P143
V144
V145
P146
h fili 9.93 m
h fili 5.65 m
LEMT
fosso
Strada sterrata
linea Telecom
0.00
4.80
Acquedotto Hera DN 110 PE
frutteto
Comune di Cesena
F. 11
F. 11
F. 2
Comune di Bertinoro (FC)
306
49
94
93
152
151
91
104
90
2
150
89
88
149
86
53
20
19
76
95
52
147
344
145
230
54
53
17
252
16
10
99
153
154
155
13
7
156
3
131
21
218
219
73
235
84
86
83
244
314
19
242
85

[4]

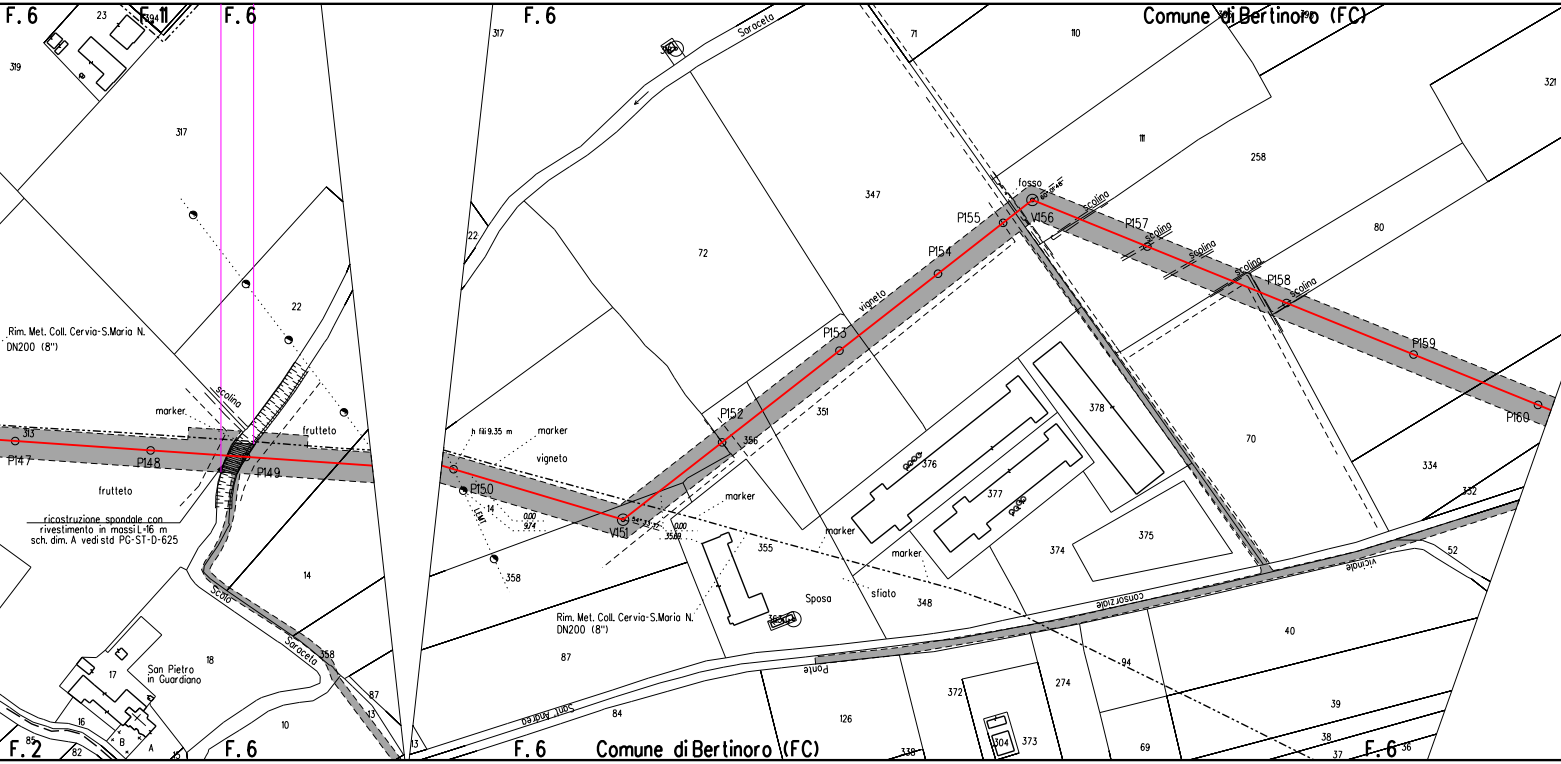
F. 6
F. 11
F. 6
F. 6
Comune di Bertinoro (FC)
Saraceta
fosso
scolina
scolina
scolina
scolina
scolina
Rim. Met. Coll. Cervia-S.Maria N. DN200 (8")
marker
frutteto
frutteto
ricostruzione spondale con rivestimento in massi L=16 m sch. dim. A vedi std PG-ST-D-625
P147
P148
P149
P150
V151
P152
P153
P154
P155
V156
P157
P158
P159
P160
h fili 9.35 m
marker
vigneto
vigneto
LEMT
0.00
9.74
0.00
35.89
marker
marker
marker
sfiato
Sposa
Rim. Met. Coll. Cervia-S.Maria N. DN200 (8")
Scolo
Saraceta
San Pietro in Guardiano
Ponte
Sant Andrea
consorziale
vicinale
F. 2
F. 6
F. 6
Comune di Bertinoro (FC)
F. 6
23
319
317
317
22
22
72
347
71
110
111
258
321
80
351
356
376
377
378
70
334
332
52
374
375
355
348
94
40
358
14
18
17
16
B
A
85
82
15
10
358
87
13
13
87
84
126
372
274
373
304
69
39
38
37
36
338

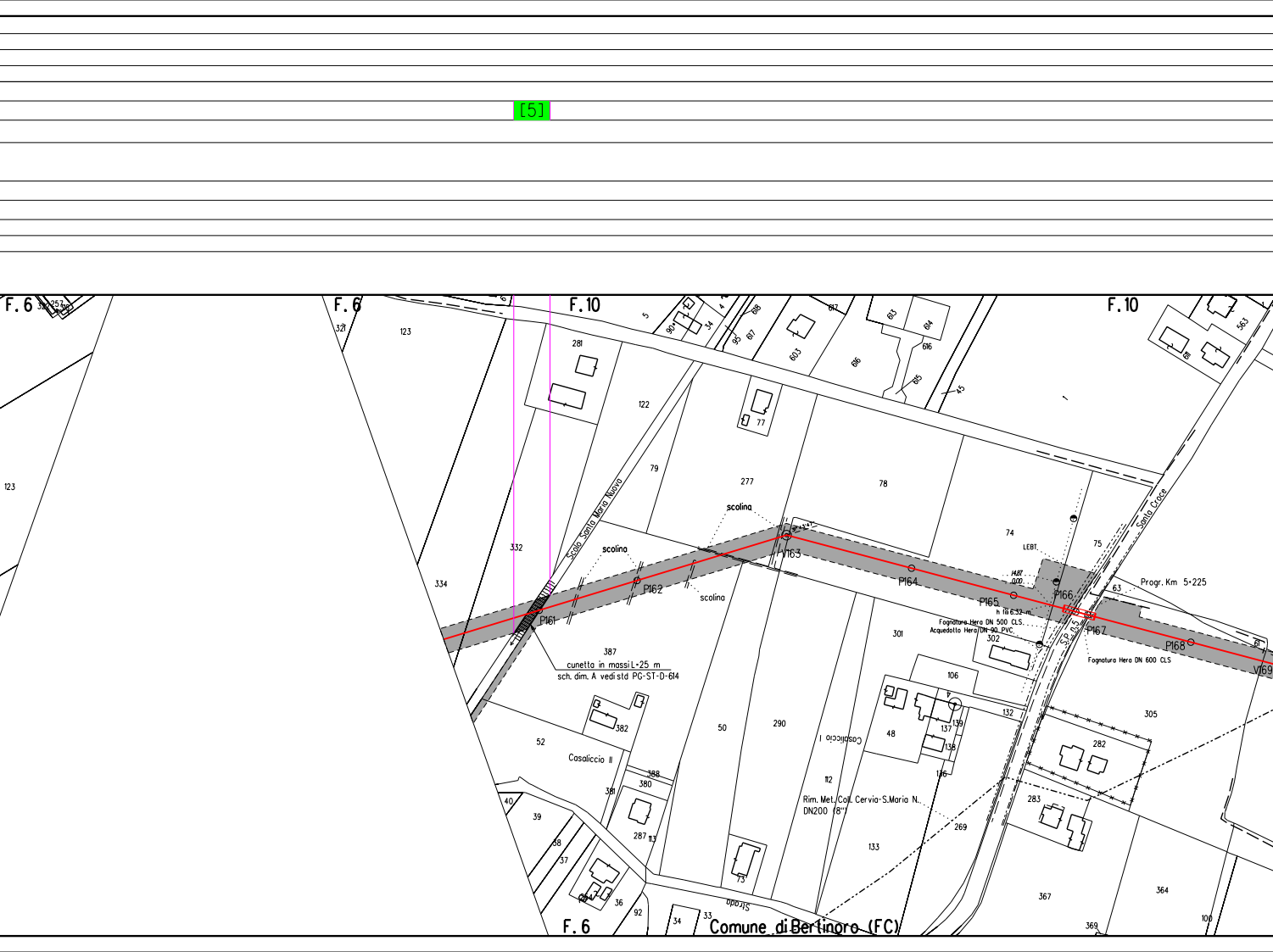
[5]
F.6
F.6
F.10
F.10
F.6
123
332
334
281
122
79
277
78
74
75
63
61
Scolo Santa Maria Nuovo
Santa Croce
S.P. n.5
scolina
scolina
scolina
P161
P162
V163
P164
P165
P166
P167
P168
V169
LEBT.
14.87
0.00
h 1:6.32 m
Fognatura Hera DN 500 CLS.
Acquedotto Hera DN 90 PVC.
Fognatura Hera DN 600 CLS
Progr. Km 5+225
cunetta in massi L=25 m
sch. dim. A vedi std PG-ST-D-614
387
382
52
Casaliccio II
Casaliccio I
50
290
112
301
302
106
48
137
139
138
116
132
305
282
283
269
133
Rim. Met. Coll. Cervia-S.Maria N.
DN200 (8")
367
364
369
100
388
380
381
287
113
40
39
38
37
36
92
34
33
73
Strada
603
616
613
614
615
617
618
95
45
1
5
77
563
611
Comune di Bertinoro (FC)

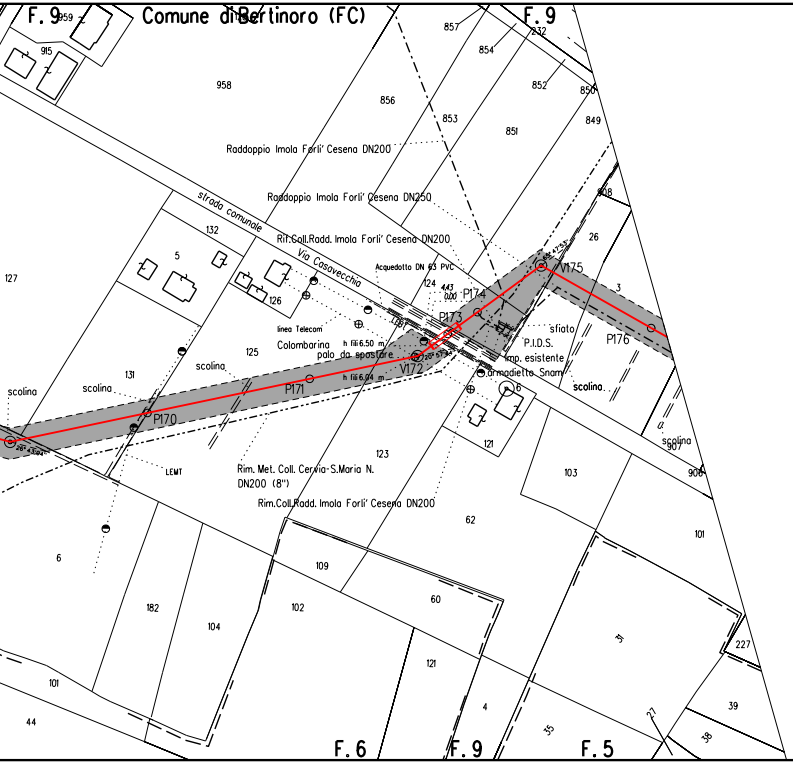
Comune di Bertinoro (FC)
F. 9
F. 9
F. 6
F. 9
F. 5
Raddoppio Imola Forli' Cesena DN200
Raddoppio Imola Forli' Cesena DN250
Rif.Coll.Radd. Imola Forli' Cesena DN200
Acquedotto DN 63 PVC
strada comunale
Via Casavecchia
linea Telecom
Colombarina
palo da spostare
h fili 6.50 m
h fili 6.04 m
P170
P171
V172
P173
P174
V175
P176
sfiato
P.I.D.S.
imp. esistente
armadietto Snam
scolina
scolina
scolina
scolina
scolina
LEMT
Rim. Met. Coll. Cervia-S.Maria N.
DN200 (8")
Rim.Coll.Radd. Imola Forli' Cesena DN200

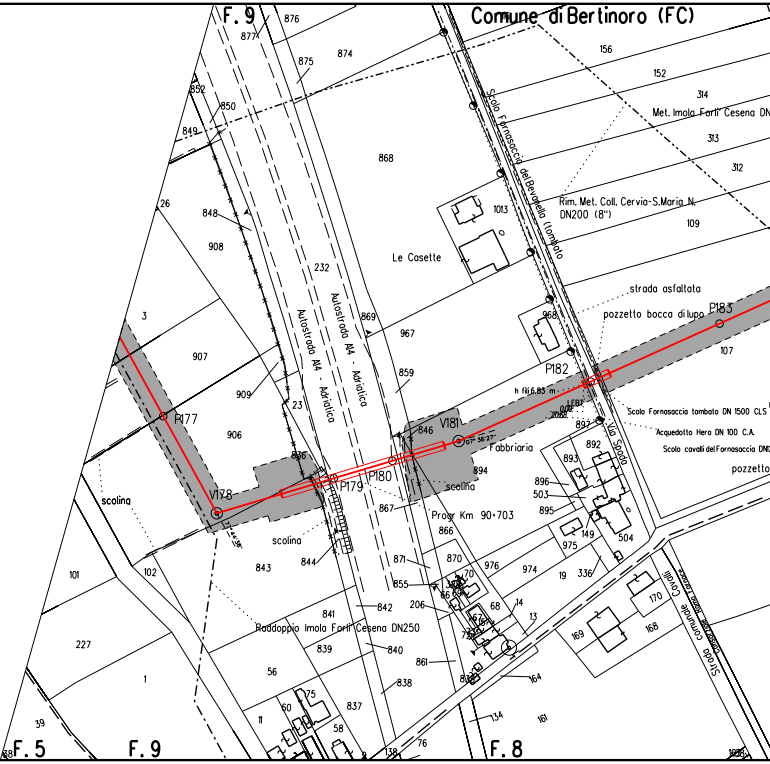
Comune di Bertinoro (FC)
F. 9
F. 5
F. 9
F. 8
Autostrada A4 - Adriatica
Autostrada A4 - Adriatica
Scolo Fornasaccia del Bevanella (tombato
Met. Imola Forli' Cesena DN
Rim. Met. Coll. Cervia-S.Maria N.
DN200 (8")
Le Casette
strada asfaltata
pozzetto bocca di lupo
P183
P182
h fili 6.83 m
V181
Fabbriaria
Scolo Fornasaccia tombato DN 1500 CLS
Acquedotto Hera DN 100 C.A.
Scolo cavalli del Fornasaccia DN
pozzetto
Via Spada
P177
V178
P179
P180
scolina
scolina
scolina
Progr Km 90+703
Raddoppio Imola Forli' Cesena DN250
Strada Comunale Cavalli

ALLEGATO 1

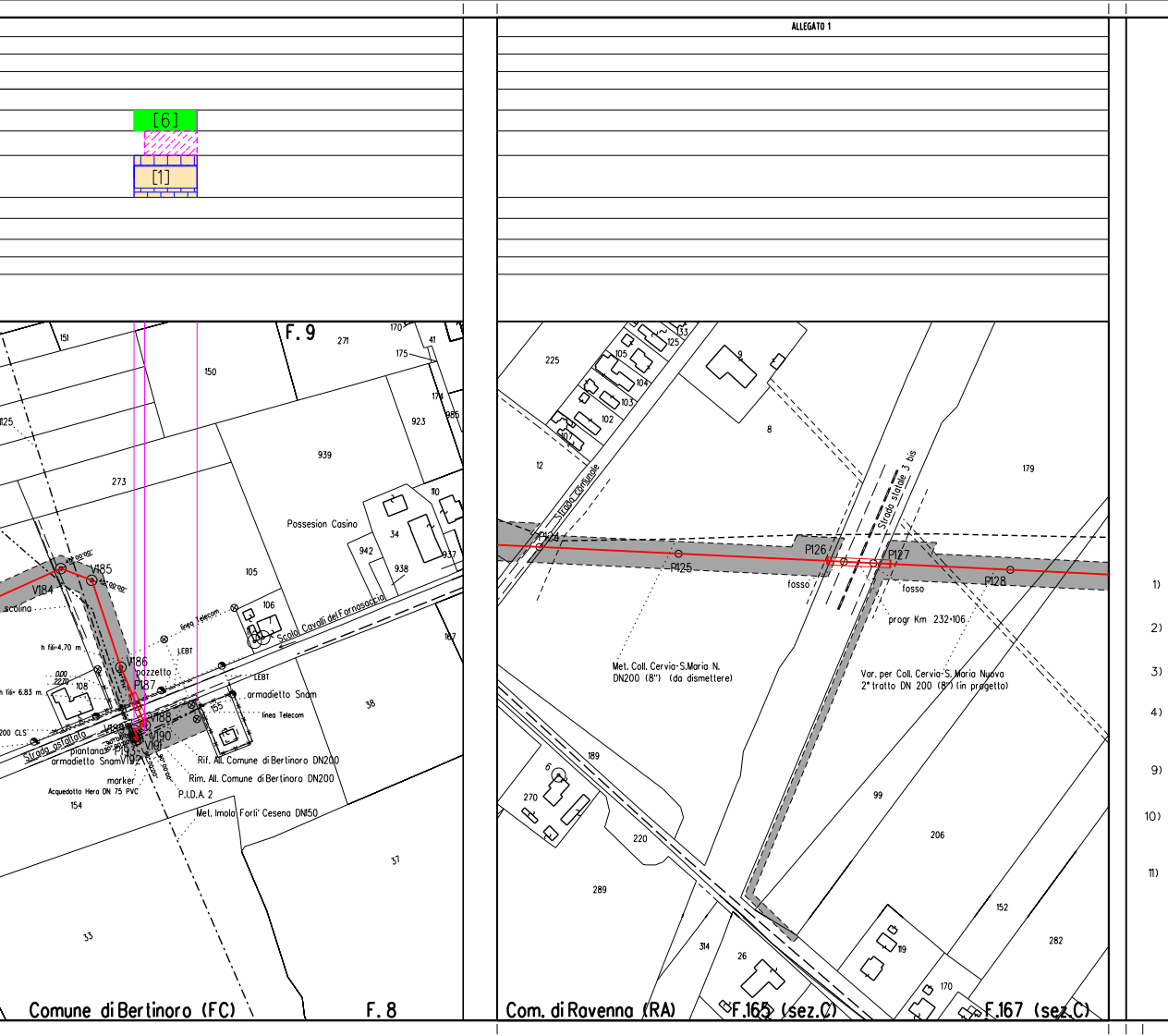

[6]
[1]
F. 9
151
271
170
175
41
150
125
174
985
923
939
273
110
Possesion Casino
34
942
937
938
105
106
V185
V184
scolina
linea Telecom
LEBT
h fili=4,70 m
V186
pozzetto
P187
0,00
22,70
108
h fili= 6.83 m.
armadietto Snam
linea Telecom
155
38
167
V188
V189
V190
V191
P193
200 CLS
Strada asfaltata
piantana
armadietto Snam V192
Scolo Cavalli del Fornasaccia
Rif. All. Comune di Bertinoro DN200
Rim. All. Comune di Bertinoro DN200
marker
P.I.D.A. 2
Acquedotto Hera DN 75 PVC
154
Met. Imola Forli' Cesena DN150
37
33
Comune di Bertinoro (FC)
F. 8
225
105
104
103
102
107
133
125
9
8
12
Strada comunale
Strada statale 3 bis
179
P124
P125
P126
P127
P128
fosso
fosso
progr Km 232+106
Met. Coll. Cervia-S.Maria N.
DN200 (8") (da dismettere)
Var. per Coll. Cervia-S. Maria Nuova
2° tratto DN 200 (8") (in progetto)
189
6
270
220
289
99
206
314
26
152
282
119
170
Com. di Ravenna (RA)
F.165 (sez.C)
F.167 (sez.C)
1)
2)
3)
4)
9)
10)
11)

LEGENDA

▨ 7.00 m / 9.00 m — AREA DI OCCUPAZIONE LAVORI (RISTRETTA 5 : 9 m)

⇄ AREA DI MONTAGGIO E TRANSITO

— METANODOTTO IN PROGETTO

-·-·- metanodotto in esercizio con sola posa cavo telecomando

- - - metanodotto in esercizio

-·-·- metanodotto in progetto da altra opera

-··-··- metanodotto in dismissione

SIMBOLI

◎ V1 vertice

○ P1 picchetto

● caposaldo

Firmato digitalmente da

Rocco Vincenzo Monaco

CN = Monaco Rocco Vincenzo
O = ORDINE INGEGNERI DI COSENZA
C = IT

LEGENDA DEI RIPRISTINI VEGETAZIONALI

🟩 INERBIMENTI

▦ RIPRISTINO VEGETAZIONALE CON PIANTAGIONE DIFFUSA

▦ RICOSTITUZIONE DI FILARE ARBOREO-ARBUSTIVO

▦ RICOSTITUZIONE DI FILARI ARBOREI

5) ▦ RIPRISTINO VEGETAZIONALE DI ARBUSTETO

6) ▦ RIPRISTINO VEGETAZIONALE DI VERDE URBANO E VERDE ATTREZZATO

7) ▦ RIPRISTINO VEGETAZIONALE DI SIEPE ARBUSTIVA

[n] NUMERO DI RICHIAMO ALLE SCHEDE DI DETTAGLIO DEL PROGETTO DI RIPRISTINO VEGETAZIONALE

Ft(n) CONO VISIVO CON NUMERO FOTO

▨ AREE IN SOVRAPPOSIZIONE CON ALTRE AREE DI OCCUPAZIONE LAVORI PREVISTE PER LE OPERE CONNESSE IN PROGETTO E IN RIMOZIONE E PER LA LINEA IN RIMOZIONE

NOTA: Planimetria catastale aggiornata a Ottobre 2019

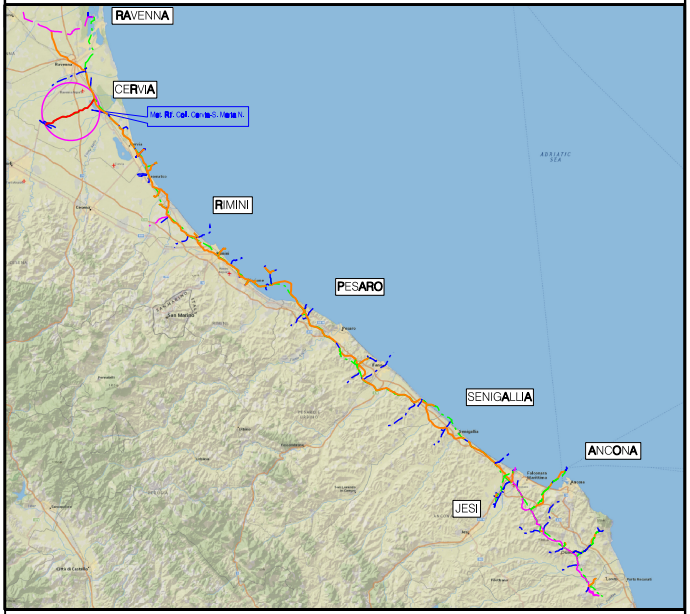
RAVENNA
CERVIA
Met. Rif. Coll. Cervia-S. Maria N.
RIMINI
PESARO
SENIGALLIA
ANCONA
JESI
ADRIATIC SEA

COROGRAFIA Scala 1:500.000

Nei Comuni di CERVIA, CESENA, RAVENNA, BERTINORO

ORDINE DOTTORI AGRONOMI DOTTORI FORESTALI
Dott. GIANGOLINI ALBERTO
n. 108
ALBO MARCHE

0	NOV. 2020	EMISSIONE	A. GIANGOLINI	M.AGOSTINI	V.FORLIVESI G.GIOVANNINI
Rev.	DATA	DESCRIZIONE	ELABORATO	VERIFICATO	APPROVATO AUTORIZZATO

PROPRIETARIO snam	PROGETTISTA TechnipFMC Rif.TPIDL: 081400C-203-DW-3252-06 TECHNIP ITALY DIREZIONE LAVORI S.p.A.	COMMESSA NR/18126/R-L01	CODICE TEC. C.T. 9112433 C.T. 9112492

RIFACIMENTO COLLEGAMENTO
CERVIA - SANTA MARIA NUOVA
DN 200 (8") DP 75 bar

Progetto di Ripristino Vegetazionale con Ubicazione dei Punti di Ripresa Fotografica, degli Inerbimenti e dei Rimboschimenti

DIS. N. PG-PL-38E-1111

REVISIONE 0

FG. 1 DI 1

SCALA 1:2000