Il presente disegno e' di proprieta' aziendale - La Societa' tutelera' i propri diritti a termine di legge.

DATI TECNICI FUNZIONALI

INERBIMENTI [numero scheda di dettaglio]

Aree in Sovrapposizione con altre Aree di Occupazione Lavori

RIMBOSCHIMENTO [numero scheda di dettaglio]

CONFINI AMMINISTRATIVI

DATI CARATTERISTICI

DATI DI COSTRUZIONE

PRESSIONE DI PROGETTO 75.0 bar
PRESSIONE MASSIMA DI ESERCIZIO (MOP) 70.0 bar
GRADO DI UTILIZZAZIONE DICHIARATO f - 0.57
DIAMETRO PREVALENTE = 200.0 (DN)

REALIZZATO IN CONFORMITA' AL D.M.17/04/2008
CONFORMITA' AL D.M NUMERO D.M.17/04/2008
PER MODIFICHE REALIZZATE SUCCESSIVAMENTE

RIVESTIMENTO GIUNTI DI SALDATURA
FASCE TERMORESTRINGENTI

IMPIANTO MUNITO DI POLIFORA PORTACAVI

DATI GENERALI

DN 200 SP 7.0 [UNI-EN] 11622.23 m

LUNGHEZZA TOTALE IMPIANTO 11622.23 m

FASE EMISSIONE Appalto

PLANIMETRIA 1:2000

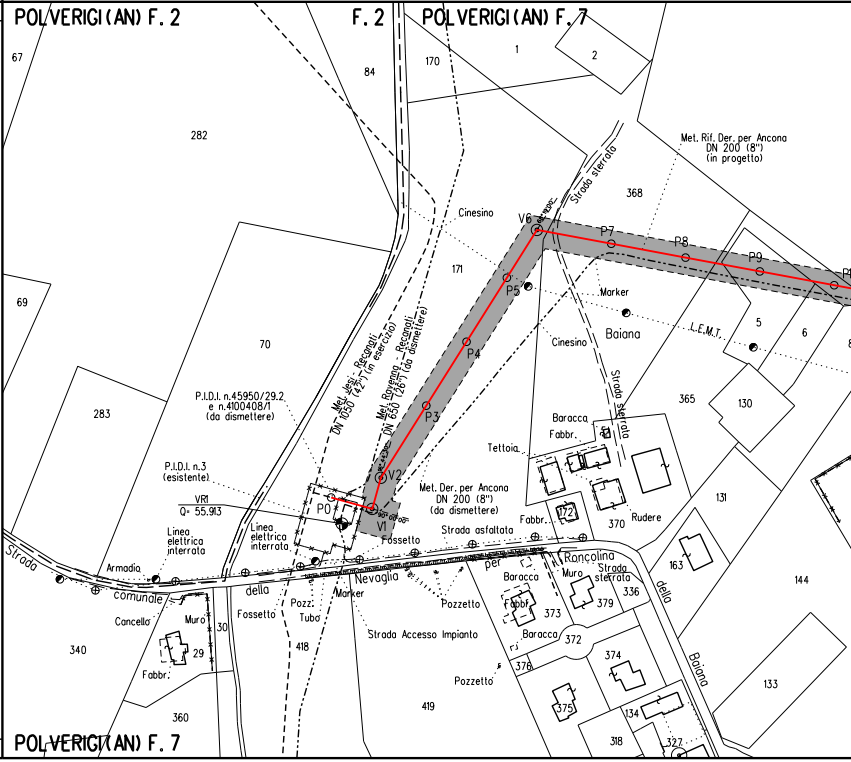
POLVERIGI (AN) F. 2
F. 2
POLVERIGI (AN) F. 7
POLVERIGI (AN) F. 7
67
84
170
1
2
282
69
70
283
171
368
365
130
5
6
131
163
144
133
340
360
29
30
418
419
370
172
373
379
336
372
374
376
375
134
318
327
Met. Rif. Der. per Ancona DN 200 (8") (in progetto)
Strada sterrata
Cinesino
V6
P7
P8
P9
P5
P4
P3
V2
V1
P0
Marker
Baiana
L.E.M.T.
Cinesino
Strada sterrata
Met. Jesi - Recanati DN 1050 (42") (in esercizio)
Met. Ravenna - Recanati DN 650 (26") (da dismettere)
P.I.D.I. n.45950/29.2 e n.4100408/1 (da dismettere)
P.I.D.I. n.3 (esistente)
VR1
Q= 55.913
Met. Der. per Ancona DN 200 (8") (da dismettere)
Baracca
Fabbr.
Tettoia
Rudere
Fabbr.
Strada asfaltata
Fossetto
Linea elettrica interrata
Linea elettrica interrata
Strada
Armadio
comunale
della
Nevaglia
per
Roncolina
Muro
Strada sterrata
della
Baiana
Baracca
Fabbr.
Baracca
Pozzetto
Pozzetto
Marker
Strada Accesso Impianto
Fossetto
Pozz.
Tubo
Cancello
Muro
Fabbr.

CONFINI AMMINISTRATIVI

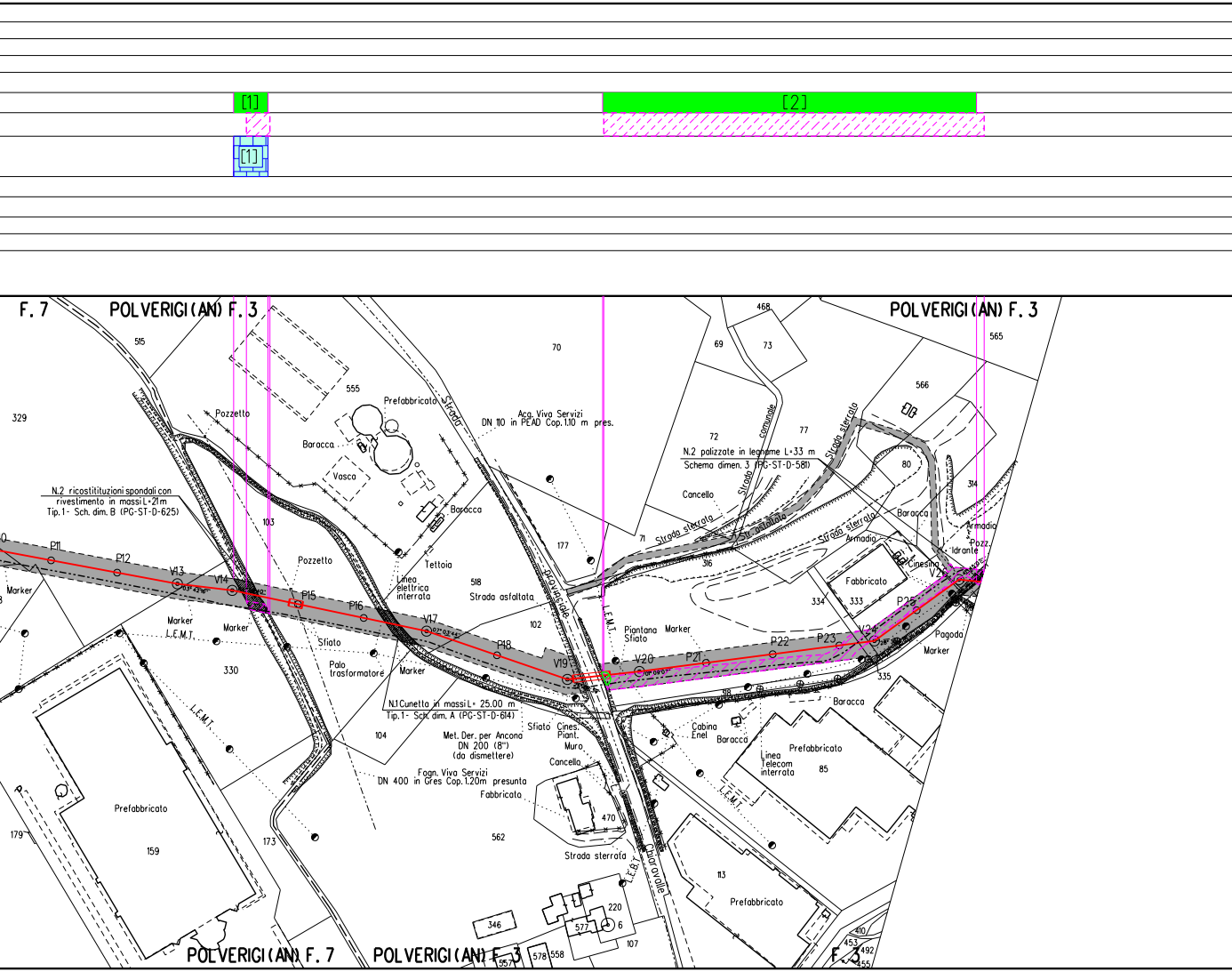
[1]
[2]
[1]
F. 7
POLVERIGI (AN) F. 3
POLVERIGI (AN) F. 3
POLVERIGI (AN) F. 7
POLVERIGI (AN) F. 3
F. 3
515
329
555
70
468
69
73
565
566
72
77
80
314
71
316
334
333
335
177
518
102
103
104
330
159
173
179
562
470
113
85
220
346
577
6
107
557
578
558
410
453
492
Pozzetto
Baracca
Vasca
Prefabbricato
Strada
Acq. Viva Servizi
DN 110 in PEAD Cop. 1.10 m pres.
N.2 palizzate in legname L=33 m
Schema dimen. 3 (PG-ST-D-581)
Strada comunale
Strada sterrato
Cancello
Strada sterrato
St. asfaltata
Strada sterrato
Armadio
Baracca
Armadio
Pozz.
Idrante
Cinesino
Fabbricato
Pagoda
Marker
N.2 ricostituzioni spondali con
rivestimento in massi L=21 m
Tip. 1- Sch. dim. B (PG-ST-D-625)
P11
P12
V13
V14
P15
P16
V17
P18
V19
V20
P21
P22
P23
V24
P25
V26
Marker
Marker
L.E.M.T.
Marker
Pozzetto
Tettoia
Linea elettrica interrata
Strada asfaltata
Baracca
Strada Chiaravalle
L.E.M.T.
Piantana Sfiato
Marker
Sfiato
Palo trasformatore
Marker
N.1 Cunetta in massi L= 25.00 m
Tip. 1- Sch. dim. A (PG-ST-D-614)
Sfiato
Cines. Piant.
Muro
Cancello
Met. Der. per Ancona
DN 200 (8")
(da dismettere)
Fogn. Viva Servizi
DN 400 in Gres Cop. 1.20m presunta
Fabbricato
Strada sterrata
L.E.B.
Strada Chiaravalle
Cabina Enel
Baracca
Baracca
Prefabbricato
Linea Telecom interrata
L.E.M.T.
Prefabbricato
L.E.M.T.
Prefabbricato
Prefabbricato

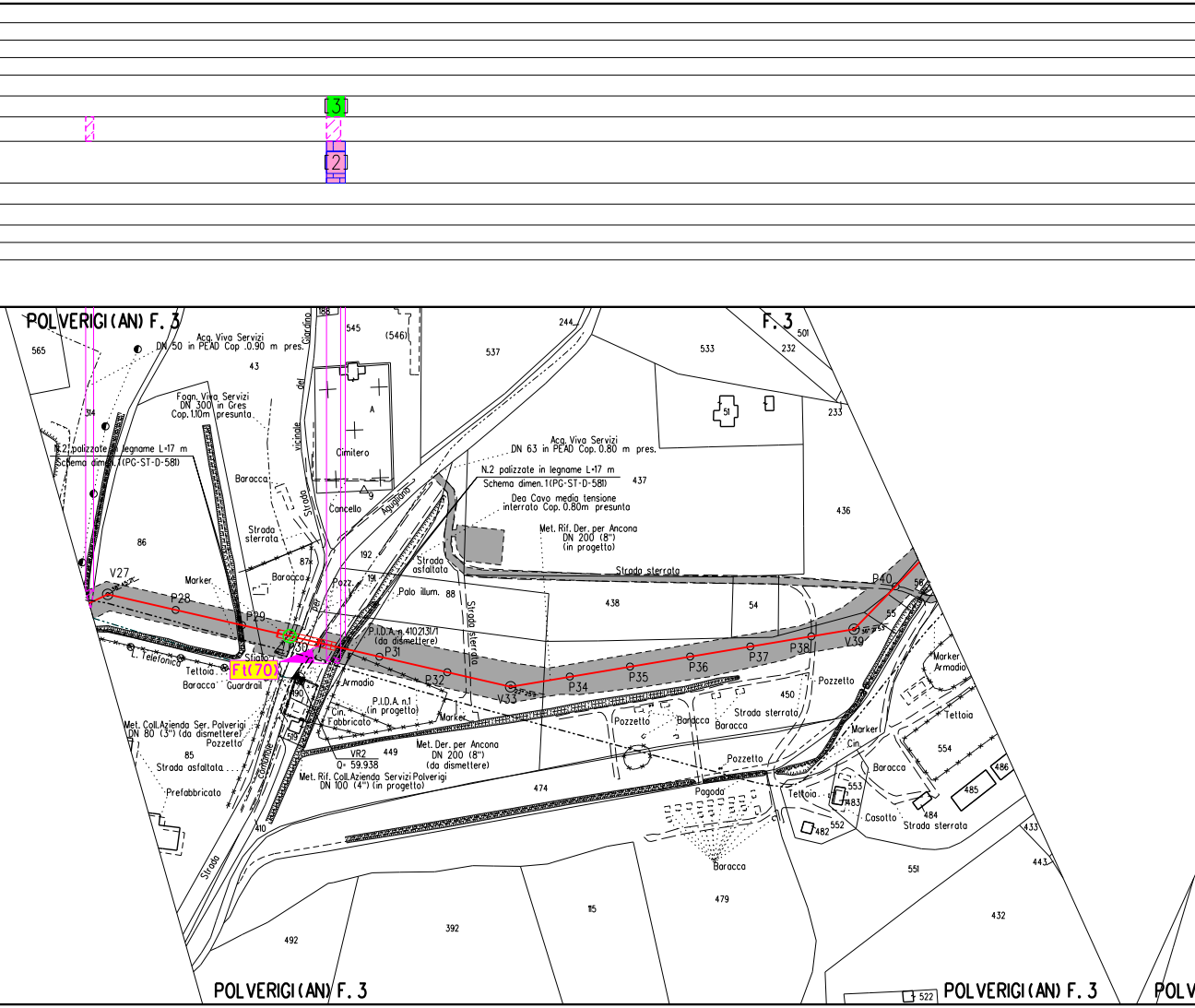
3
2
POLVERIGI (AN) F. 3
F. 3
565
Acq. Viva Servizi
DN 50 in PEAD Cop .0.90 m pres.
43
188
545
(546)
244
537
533
232
501
233
51
Giardino
del
vicinale
Strada
Cimitero
A
Cancello
9
Agugliano
314
Fogn. Viva Servizi
DN 300 in Gres
Cop. 1.10m presunta
N.2 palizzate in legname L=17 m
Schema dimen. 1 (PG-ST-D-581)
Acq. Viva Servizi
DN 63 in PEAD Cop. 0.80 m pres.
N.2 palizzate in legname L=17 m
Schema dimen. 1 (PG-ST-D-581)
437
Dea Cavo media tensione
interrato Cop. 0.80m presunta
Met. Rif. Der. per Ancona
DN 200 (8")
(in progetto)
436
Baracca
Strada
sterrata
86
87
Baracca
192
191
Pozz.
Strada
asfaltata
Palo illum.
88
Strada sterrata
438
54
P40
56
55
V39
Marker
V27
P28
P29
P30
Ft(70)
Sfiato
L. Telefonica
Tettoia
Baracca
Guardrail
per
P.I.D.A. n. 4102131/1
(da dismettere)
P31
P32
V33
P34
P35
P36
P37
P38
Strada sterrata
Armadio
190
P.I.D.A. n.1
(in progetto)
Cin.
Fabbricato
Marker
519
Met. Coll. Azienda Ser. Polverigi
DN 80 (3") (da dismettere)
Pozzetto
85
Strada asfaltata
Prefabbricato
Comunale
VR2
Q= 59.938
449
Met. Der. per Ancona
DN 200 (8")
(da dismettere)
Met. Rif. Coll. Azienda Servizi Polverigi
DN 100 (4") (in progetto)
410
Strada
474
Pozzetto
Baracca
Baracca
450
Strada sterrata
Pozzetto
Pozzetto
Pagoda
Baracca
Marker
Armadio
Tettoia
Marker
Cin.
554
486
485
Baracca
553
483
Tettoia
484
Casotto
552
482
Strada sterrata
433
443
551
115
479
392
492
432
522
POLVERIGI (AN) F. 3
POLVERIGI (AN) F. 3
POLV

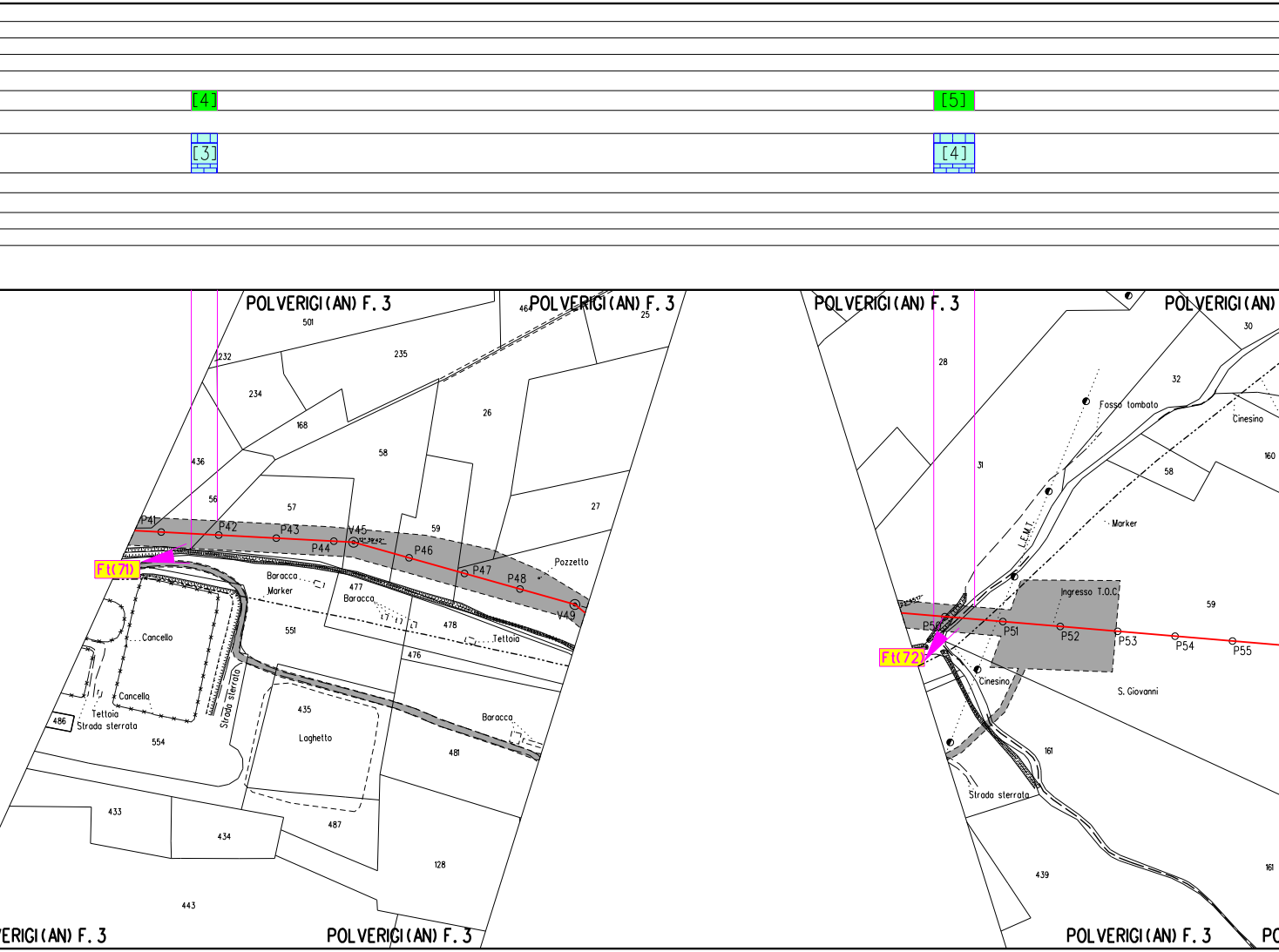
[4]
[3]
[5]
[4]
POLVERIGI (AN) F. 3
POLVERIGI (AN) F. 3
POLVERIGI (AN) F. 3
POLVERIGI (AN)
ERIGI (AN) F. 3
POLVERIGI (AN) F. 3
POLVERIGI (AN) F. 3
501
464
25
232
235
234
26
168
436
58
56
57
59
27
P41
P42
P43
P44
V45
P46
P47
P48
V49
Ft(71)
Pozzetto
Baracca
Marker
477
Baracca
478
551
Tettoia
476
Cancello
Cancello
Tettoia
486
Strada sterrata
Strada sterrata
554
435
Laghetto
Baracca
481
433
434
487
128
443
28
30
32
31
Fosso tombato
Cinesino
160
58
L.E.M.T.
Marker
Ingresso T.O.C.
59
P50
P51
P52
P53
P54
P55
Ft(72)
Cinesino
S. Giovanni
161
Strada sterrata
439
161

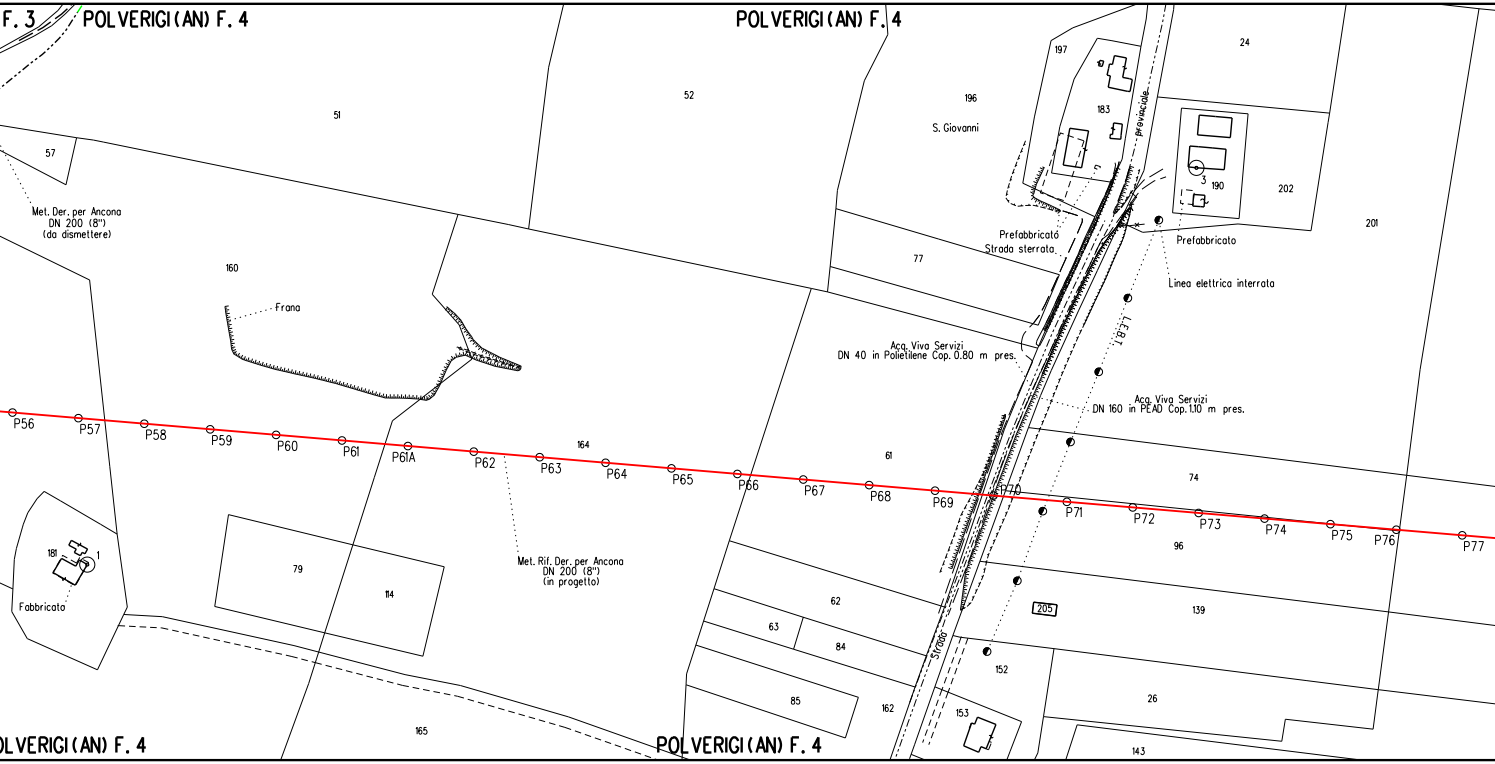
F. 3
POLVERIGI (AN) F. 4
POLVERIGI (AN) F. 4
POLVERIGI (AN) F. 4
LVERIGI (AN) F. 4
51
52
57
196
197
183
24
190
3
202
201
S. Giovanni
provinciale
Met. Der. per Ancona
DN 200 (8")
(da dismettere)
160
Frana
Prefabbricato
Strada sterrata
Prefabbricato
Linea elettrica interrata
77
L.E.B.T.
Acq. Viva Servizi
DN 40 in Polietilene Cop. 0.80 m pres.
Acq. Viva Servizi
DN 160 in PEAD Cop. 1.10 m pres.
61
164
74
P56
P57
P58
P59
P60
P61
P61A
P62
P63
P64
P65
P66
P67
P68
P69
P70
P71
P72
P73
P74
P75
P76
P77
96
181
1
Fabbricato
79
114
Met. Rif. Der. per Ancona
DN 200 (8")
(in progetto)
62
63
84
85
162
205
139
Strada
152
153
26
143
165

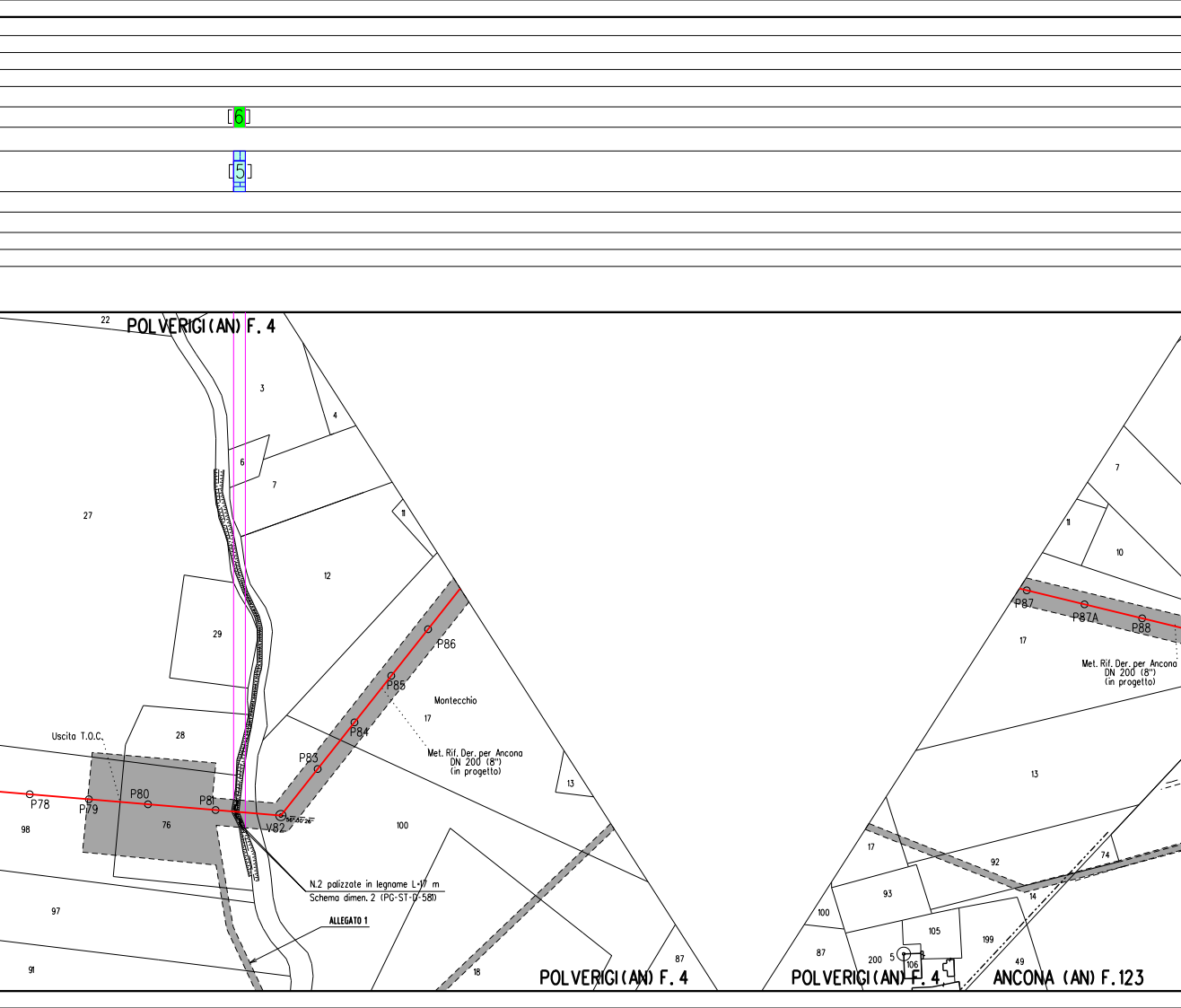
[6]
[5]
22
POLVERIGI (AN) F. 4
3
4
6
7
11
27
12
29
P86
P85
Montecchio
17
P84
28
Uscita T.O.C.
P83
Met. Rif. Der. per Ancona
DN 200 (8")
(in progetto)
13
P78
P79
P80
P81
V82
56°30'26"
98
76
100
N.2 palizzate in legname L=17 m
Schema dimen. 2 (PG-ST-D-581)
97
ALLEGATO 1
87
91
18
POLVERIGI (AN) F. 4
7
11
10
P87
P87A
P88
17
Met. Rif. Der. per Ancona
DN 200 (8")
(in progetto)
13
17
92
74
93
14
100
105
199
87
200
5
106
49
POLVERIGI (AN) F. 4
ANCONA (AN) F.123

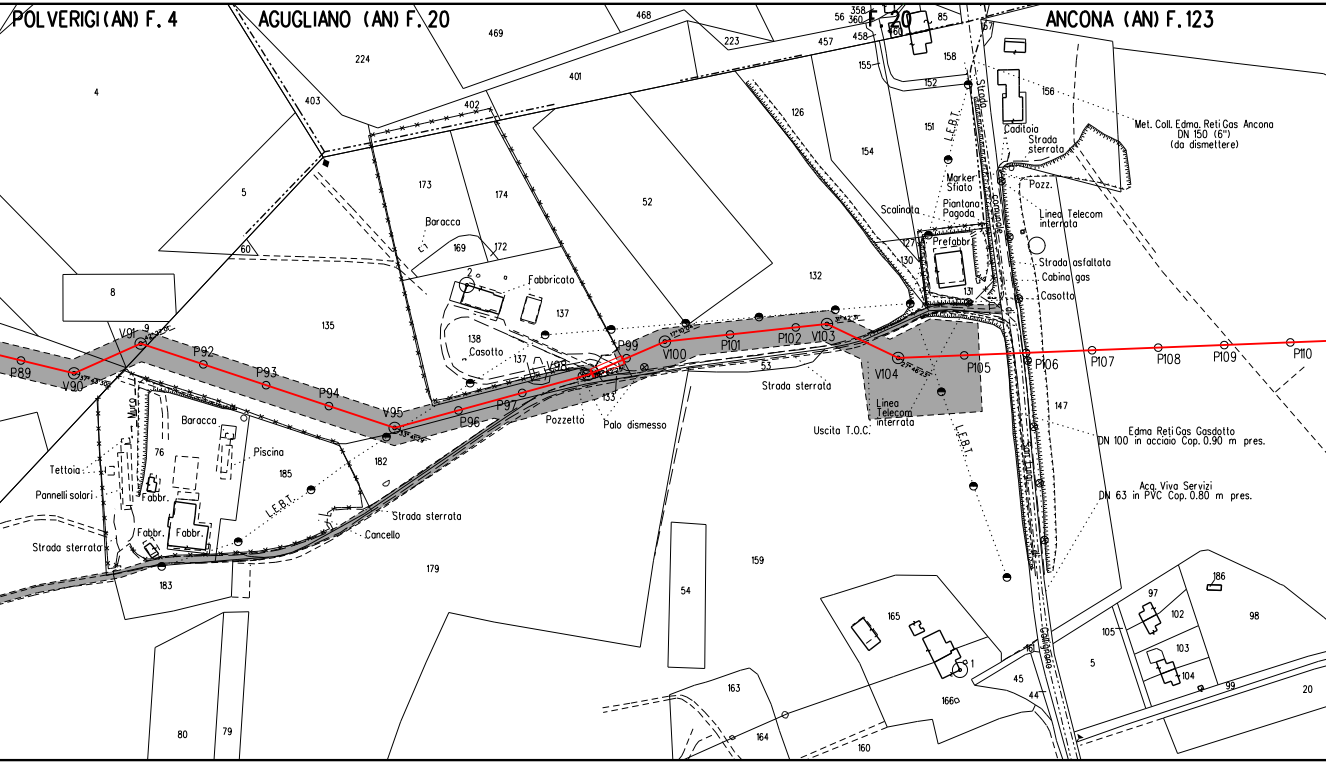
POLVERIGI (AN) F. 4
AGUGLIANO (AN) F. 20
ANCONA (AN) F. 123
F. 20
4
5
8
9
60
135
224
403
469
468
401
402
173
174
169
172
52
137
138
Baracca
Fabbricato
Casotto
223
457
458
56
358
360
460
85
155
158
152
126
151
154
156
132
127
130
131
53
133
147
76
185
182
183
179
80
79
54
159
165
166a
163
164
160
161
45
44
5
105
97
102
103
104
98
99
20
186
1
P89
V90
V91
P92
P93
P94
V95
P96
P97
V98
P99
V100
P101
P102
V103
V104
P105
P106
P107
P108
P109
P110
Muro
Baracca
Piscina
Tettoia
Pannelli solari
Fabbr.
Fabbr.
Fabbr.
Strada sterrata
L.E.B.T.
Strada sterrata
Cancello
Pozzetto
Palo dismesso
Strada sterrata
Uscita T.O.C.
Linea Telecom interrata
L.E.B.T.
L.E.B.T.
Marker Sfiato
Piantana Pagoda
Scalinata
Prefabbr.
Strada comunale
Gallignano
Caditoia
Strada sterrata
Pozz.
Linea Telecom interrata
Strada asfaltata
Cabina gas
Casotto
Met. Coll. Edma. Reti Gas Ancona DN 150 (6") (da dismettere)
Edma Reti Gas Gasdotto DN 100 in acciaio Cop. 0.90 m pres.
Acq. Viva Servizi DN 63 in PVC Cop. 0.80 m pres.

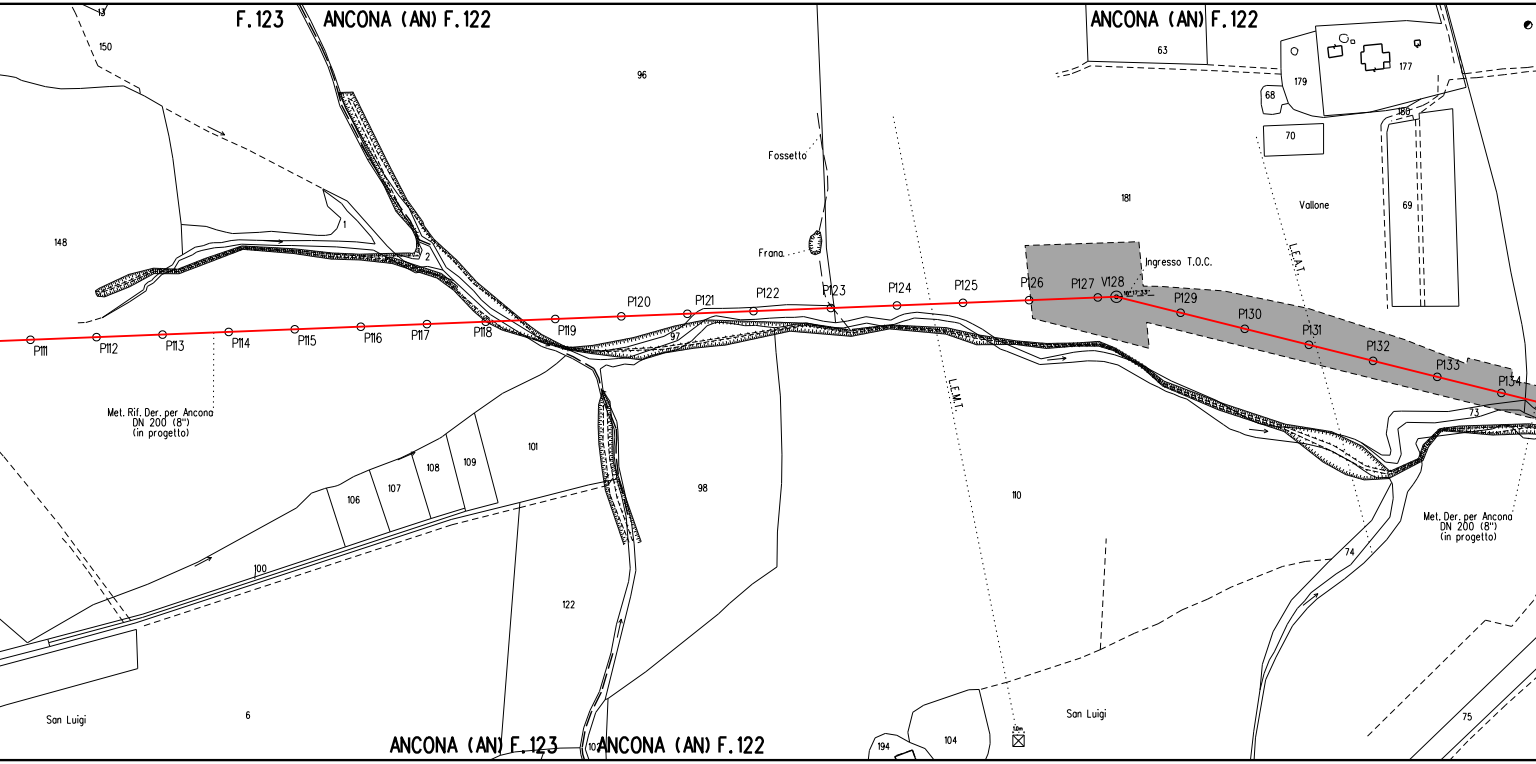
F.123
ANCONA (AN) F.122
ANCONA (AN) F.122
13
150
96
63
177
179
68
180
70
181
Vallone
69
Fossetto
Frana
148
1
2
Ingresso T.O.C.
L.E.A.T.
P111
P112
P113
P114
P115
P116
P117
P118
P119
P120
P121
P122
P123
P124
P125
P126
P127
V128
P129
P130
P131
P132
P133
P134
97
73
Met. Rif. Der. per Ancona
DN 200 (8")
(in progetto)
L.E.M.T.
101
106
107
108
109
98
110
100
74
Met. Der. per Ancona
DN 200 (8")
(in progetto)
122
San Luigi
6
San Luigi
194
104
75
ANCONA (AN) F.123
102
ANCONA (AN) F.122

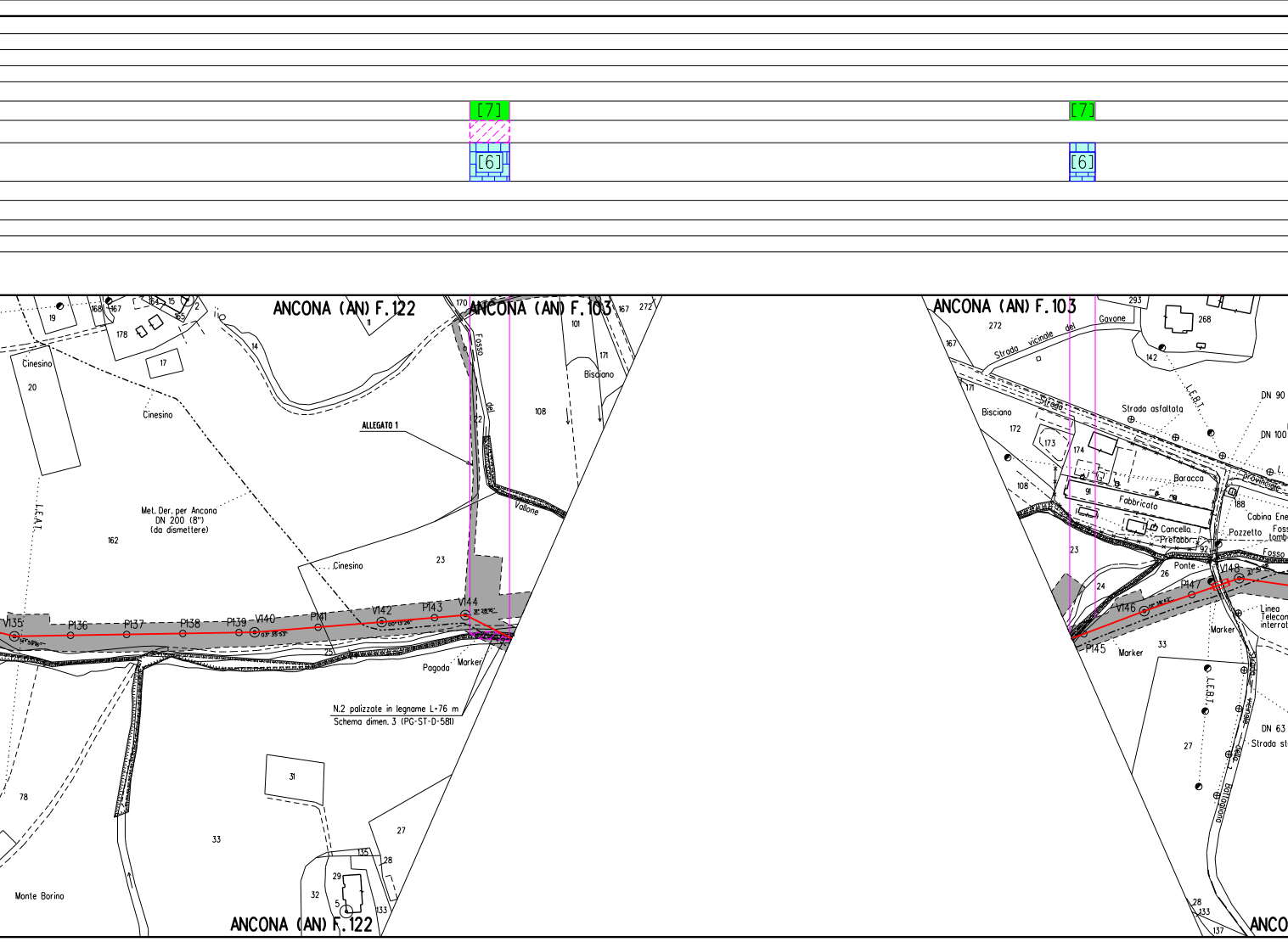

[7]
[6]
[7]
[6]
ANCONA (AN) F.122
ANCONA (AN) F.103
ANCONA (AN) F.103
ANCONA (AN) F.122
ALLEGATO 1
Cinesino
Cinesino
Cinesino
Met. Der. per Ancona
DN 200 (8")
(da dismettere)
L.E.A.T.
Fosso del Vallone
Bisciano
Pagoda
Marker
N.2 palizzate in legname L=76 m
Schema dimen. 3 (PG-ST-D-581)
Monte Borino
V135
P136
P137
P138
P139
V140
P141
V142
P143
V144
P145
V146
P147
V148
Strada vicinale del Gavone
Strada provinciale
Strada asfaltata
L.E.B.T.
DN 90
DN 100
DN 63
Baracca
Fabbricato
Cancello
Prefabbr.
Pozzetto
Ponte
Cabina Ene
Linea Telecom interrat
Marker
Strada st

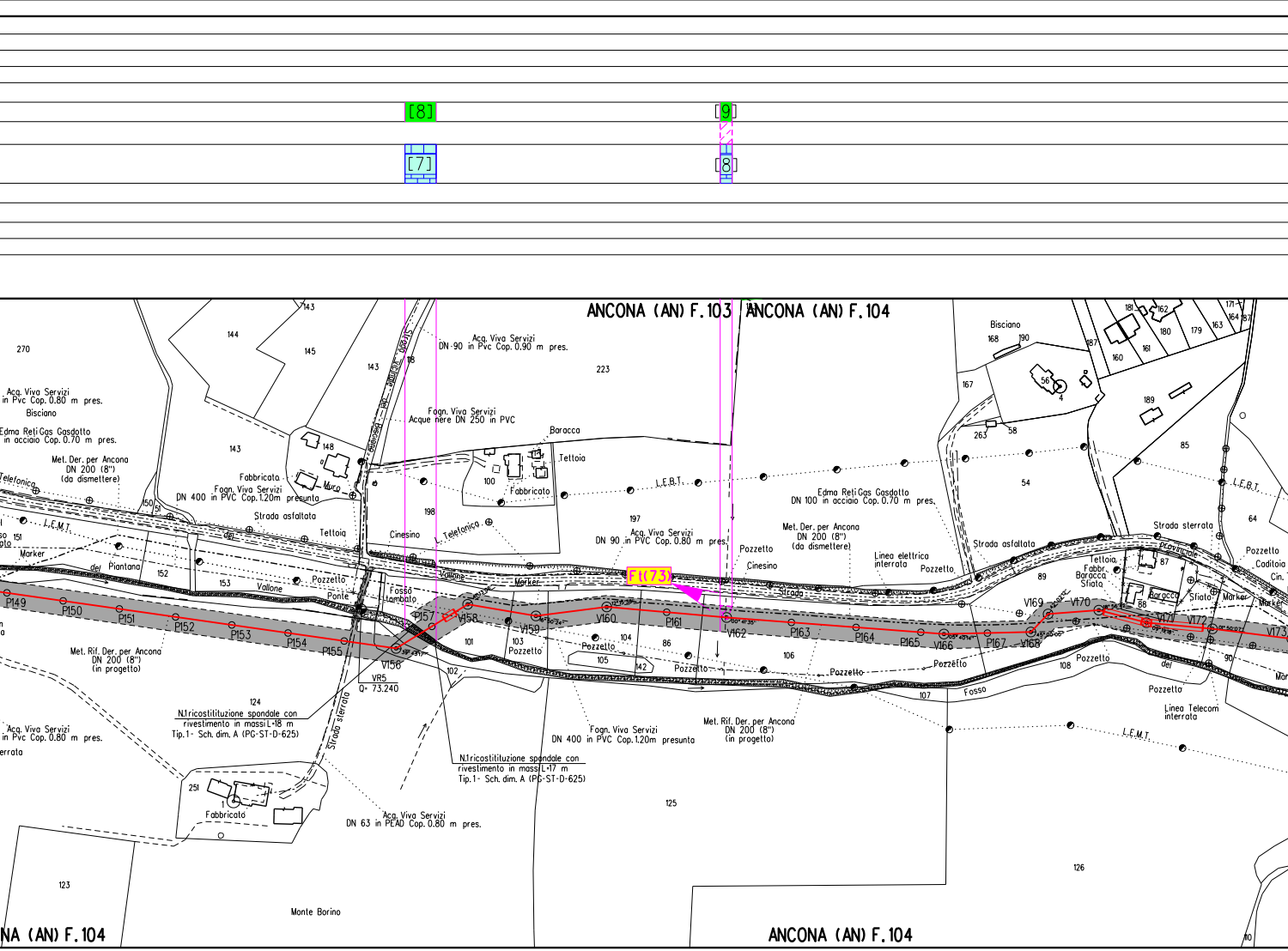
[8]
[9]
[7]
[8]
ANCONA (AN) F.103
ANCONA (AN) F.104
ANCONA (AN) F.104
NA (AN) F.104
Acq. Viva Servizi DN-90 in Pvc Cop. 0.90 m pres.
Acq. Viva Servizi in Pvc Cop. 0.80 m pres.
Bisciano
Edma Reti Gas Gasdotto in acciaio Cop. 0.70 m pres.
Met. Der. per Ancona DN 200 (8") (da dismettere)
Telefonica
L.E.M.T.
Fabbricato
Muro
Fogn. Viva Servizi DN 400 in PVC Cop.1.20m presunta
Strada asfaltata
Tettoia
Fogn. Viva Servizi Acque nere DN 250 in PVC
Baracca
Tettoia
Fabbricato
L.E.B.T.
Cinesino
L. Telefonica
Acq. Viva Servizi DN 90 in PVC Cop. 0.80 m pres.
Marker
Piantana
del
Vallone
Pozzetto
Ponte
Fosso tombato
Strada Bisciano - Pietralacroce
Ft(73)
P149
P150
P151
P152
P153
P154
P155
V156
P157
V158
V159
V160
P161
V162
P163
P164
P165
V166
P167
V168
V169
V170
V171
V172
V173
VR5
Q= 73.240
Met. Rif. Der. per Ancona DN 200 (8") (in progetto)
N.1 ricostitituzione spondale con rivestimento in massi L=18 m Tip.1- Sch. dim. A (PG-ST-D-625)
N.1 ricostitituzione spondale con rivestimento in massi L=17 m Tip.1- Sch. dim. A (PG-ST-D-625)
Strada sterrata
Fabbricato
Acq. Viva Servizi DN 63 in PEAD Cop. 0.80 m pres.
Fogn. Viva Servizi DN 400 in PVC Cop.1.20m presunta
Monte Borino
Pozzetto
Pozzetto
Cinesino
Edma Reti Gas Gasdotto DN 100 in acciaio Cop. 0.70 m pres.
Met. Der. per Ancona DN 200 (8") (da dismettere)
Linea elettrica interrata
Strada
Strada asfaltata
Strada sterrata
Provinciale
Tettoia
Fabbr.
Baracca
Sfiato
Baracca
Sfiato
Marker
Marker
Caditoia
Cin.
Pozzetto
Fosso
del
Linea Telecom interrata
L.E.B.T.
L.E.M.T.
Bisciano
143
144
145
143
270
143
148
150
51
151
152
153
118
223
100
198
197
101
102
103
104
105
142
86
106
107
108
124
125
126
123
251
1
167
168
190
187
181
162
180
179
163
171
164
87
160
161
189
56
4
263
58
85
54
64
89
87
88
90
110

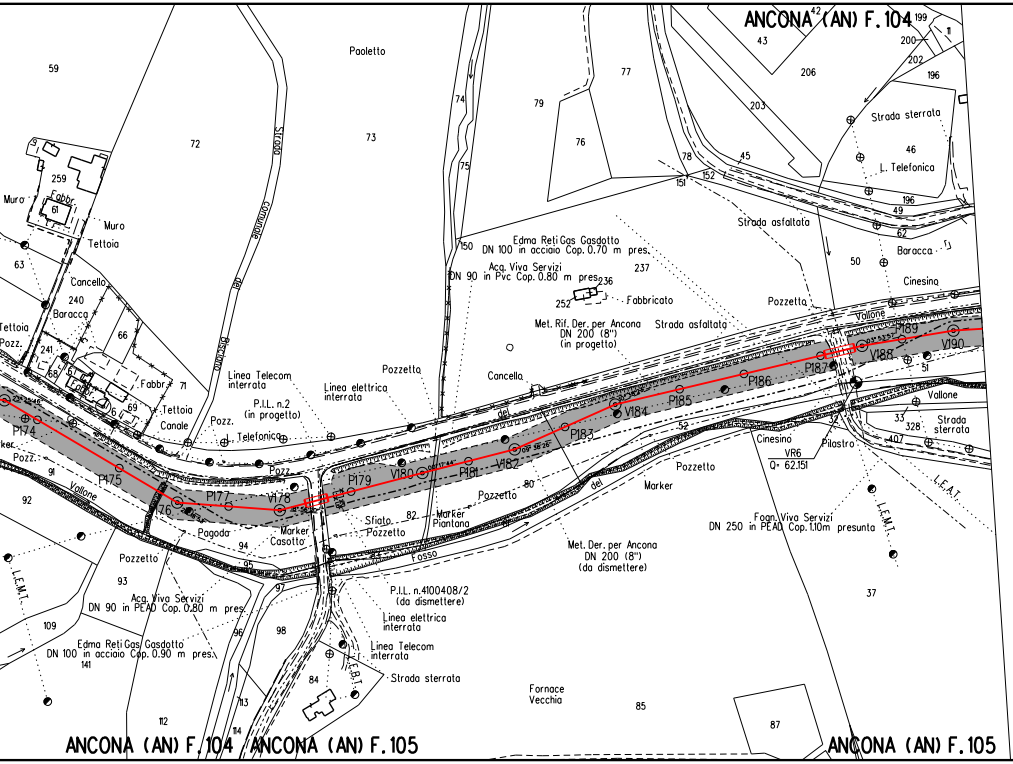
ANCONA (AN) F. 104
ANCONA (AN) F. 104
ANCONA (AN) F. 105
ANCONA (AN) F. 105
Paoletto
Strada Comunale
Muro
Fabbr.
Muro
Tettoia
Cancello
Baracca
Tettoia
Pozz.
Fabbr.
Tettoia
Canale
Pozz.
L. Telefonica
Linea Telecom interrata
P.I.L. n.2 (in progetto)
Linea elettrica interrata
Pozzetto
Cancello
Edma Reti Gas Gasdotto DN 100 in acciaio Cop. 0.70 m pres.
Acq. Viva Servizi DN 90 in Pvc Cop. 0.80 m pres.
Fabbricato
Met. Rif. Der. per Ancona DN 200 (8") (in progetto)
Strada asfaltata
Strada asfaltata
Strada sterrata
L. Telefonica
Baracca
Cinesino
Pozzetto
Vallone
P174
P175
176
P177
V178
P179
V180
P181
V182
P183
V184
P185
P186
P187
V188
P189
V190
Vallone
Pozz.
Pagoda
Marker Casotto
Sfiato Pozzetto
Marker Piantana
Pozzetto
Pozzetto
Marker
del
Fosso
Vallone
Strada sterrata
Cinesino
Pilastro
VR6
Q= 62.151
L.E.A.T.
L.E.M.T.
L.E.M.T.
Foan. Viva Servizi DN 250 in PEAD Cop. 1.10m presunta
Met. Der. per Ancona DN 200 (8") (da dismettere)
P.I.L. n.4100408/2 (da dismettere)
Linea elettrica interrata
Linea Telecom interrata
L.E.B.T.
Strada sterrata
Pozzetto
Acq. Viva Servizi DN 90 in PEAD Cop. 0.80 m pres.
Edma Reti Gas Gasdotto DN 100 in acciaio Cop. 0.90 m pres.
Fornace Vecchia
59
72
73
259
61
63
240
66
241
68
67
69
71
64
91
92
93
94
95
97
96
98
109
141
112
113
114
84
74
75
77
79
76
150
237
236
252
151
152
78
45
42
43
206
203
199
11
200
202
196
46
196
49
62
50
51
52
80
82
32
33
328
407
37
85
87

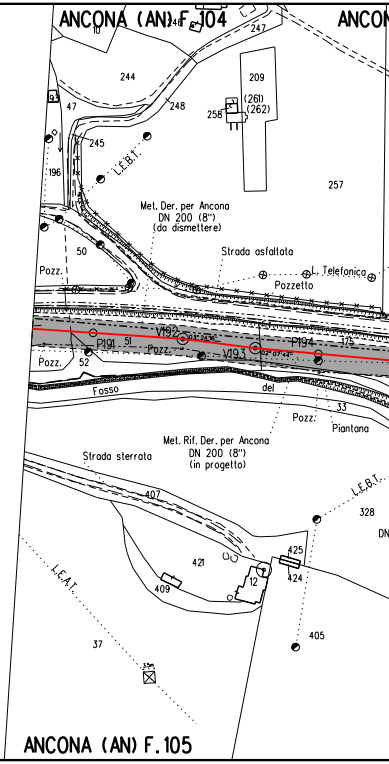
ANCONA (AN) F. 104
ANCONA
ANCONA (AN) F. 105
Met. Der. per Ancona DN 200 (8") (da dismettere)
L.E.B.T.
Strada asfaltata
L. Telefonica
Pozzetto
Pozz.
Pozz.
P191
V192
V193
P194
Pozz.
Fosso
del
Pozz.
Piantana
Met. Rif. Der. per Ancona DN 200 (8") (in progetto)
Strada sterrata
L.E.B.T.
L.E.A.T.
10
248
247
244
248
209
(261)
(262)
256
47
245
196
257
50
52
51
175
33
328
407
421
409
12
425
424
405
37

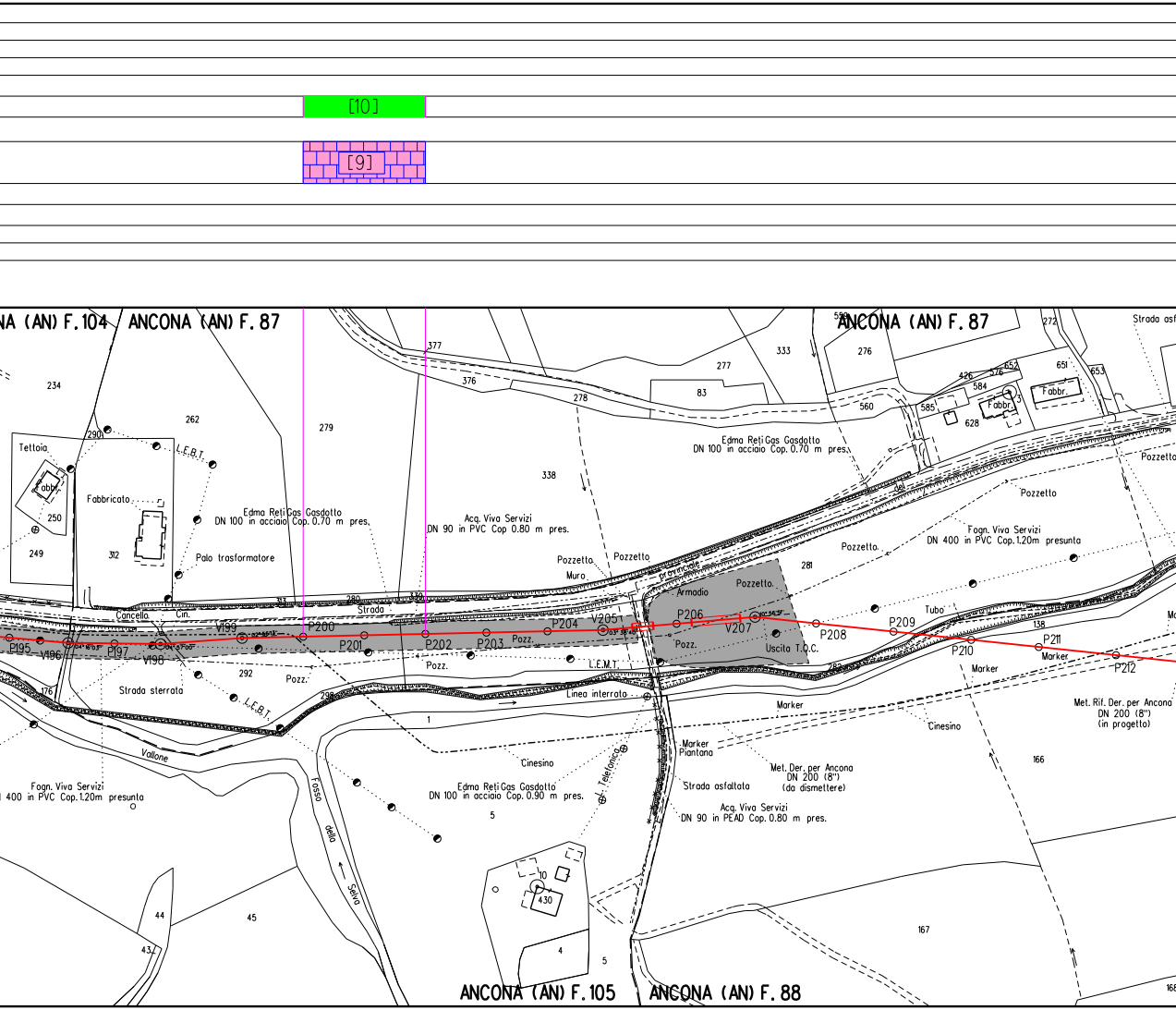
[10]
[9]
NA (AN) F.104
ANCONA (AN) F.87
ANCONA (AN) F.87
ANCONA (AN) F.105
ANCONA (AN) F.88
Tettoia
Fabbr.
Fabbricato
Palo trasformatore
L.E.B.T.
Edma Reti Gas Gasdotto
DN 100 in acciaio Cop. 0.70 m pres.
Acq. Viva Servizi
DN 90 in PVC Cop 0.80 m pres.
Edma Reti Gas Gasdotto
DN 100 in acciaio Cop. 0.70 m pres.
Pozzetto
Pozzetto
Muro
Pozzetto
Armadio
Pozzetto
Pozzetto
Fogn. Viva Servizi
DN 400 in PVC Cop.1.20m presunta
Pozzetto
Strada asf
Fabbr.
Fabbr.
Cancello
Cin.
Strada
Pozz.
Pozz.
Pozz.
Uscita T.O.C.
Tubo
Marker
Marker
L.E.M.T.
Linea interrata
Strada sterrata
L.E.B.T.
Vallone
Fogn. Viva Servizi
400 in PVC Cop.1.20m presunta
Cinesino
Edma Reti Gas Gasdotto
DN 100 in acciaio Cop. 0.90 m pres.
Telefonica
Marker
Piantana
Strada asfaltata
Marker
Met. Der. per Ancona
DN 200 (8")
(da dismettere)
Acq. Viva Servizi
DN 90 in PEAD Cop. 0.80 m pres.
Cinesino
Met. Rif. Der. per Ancona
DN 200 (8")
(in progetto)
Fosso della Selva
P195
V196
P197
V198
V199
P200
P201
P202
P203
P204
V205
P206
V207
P208
P209
P210
P211
P212
234
262
290
250
249
312
279
376
377
278
277
83
333
338
276
560
585
584
426
576
652
651
653
272
628
281
138
282
313
280
330
292
298
176
1
5
166
167
10
430
4
5
44
43
45
168

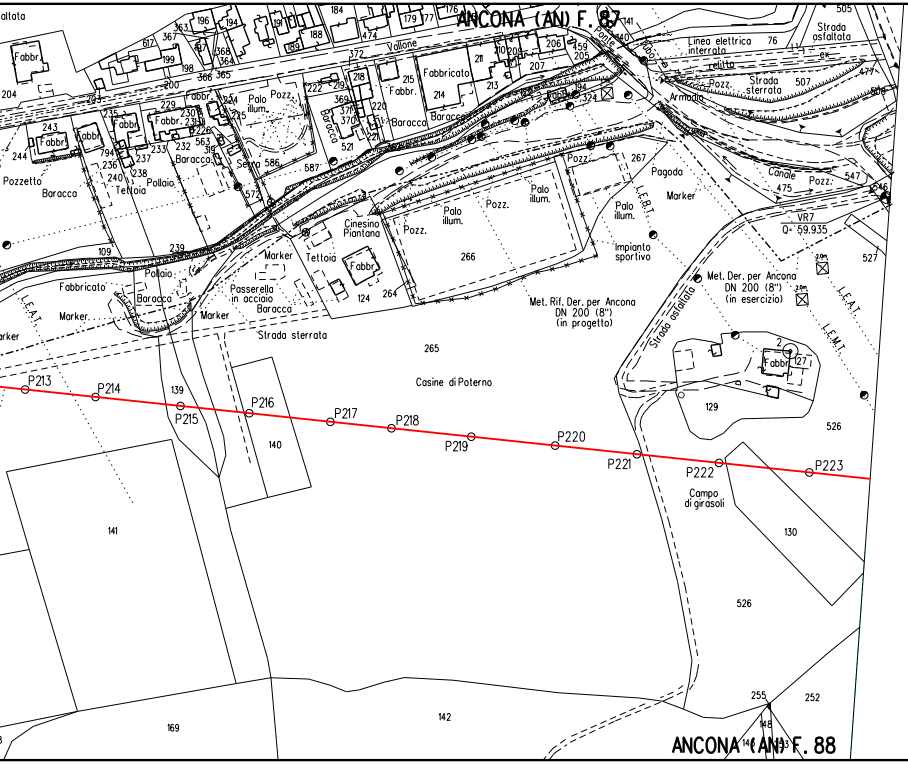
ANCONA (AN) F. 87
Vallone
Fabbr.
Fabbricato
Baracca
Pozzetto
Tettoia
Pollaio
Palo illum.
Pozz.
Serra
Linea elettrica interrata
Strada sterrata
Strada asfaltata
Armadio
Canale
Pagoda
Marker
Cinesino Piantana
Impianto sportivo
VR7
Q= 59.935
Passerella in acciaio
Met. Der. per Ancona DN 200 (8") (in esercizio)
Met. Rif. Der. per Ancona DN 200 (8") (in progetto)
Casine di Poterno
L.E.A.T.
L.E.B.T.
L.E.M.T.
Strada asfaltata
P213
P214
P215
P216
P217
P218
P219
P220
P221
P222
P223
Campo di girasoli
ANCONA (AN) F. 88

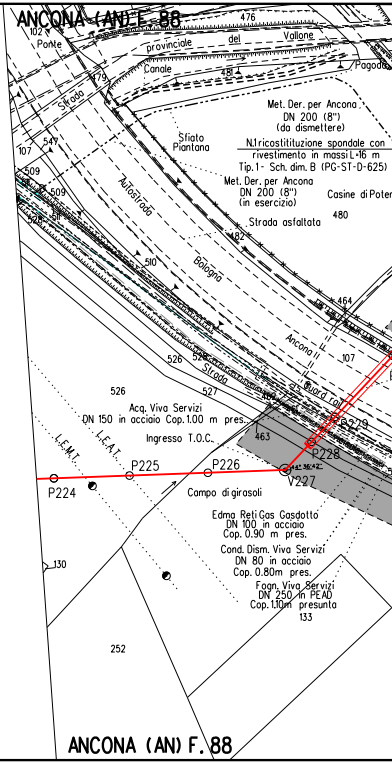
ANCONA (AN) F. 88
Ponte
Strada provinciale del Vallone
Canale
Pagoda
Met. Der. per Ancona DN 200 (8") (da dismettere)
N.1 ricostituzione spondale con rivestimento in massi L=16 m
Tip.1 - Sch. dim. B (PG-ST-D-625)
Sfiato Piantana
Met. Der. per Ancona DN 200 (8") (in esercizio)
Casine di Poter
Strada asfaltata
Autostrada Bologna Ancona
Strada
Acq. Viva Servizi DN 150 in acciaio Cop.1.00 m pres.
Ingresso T.O.C.
L.E.M.T.
L.E.A.T.
P224
P225
P226
V227
P228
Campo di girasoli
Edma Reti Gas Gasdotto DN 100 in acciaio Cop. 0.90 m pres.
Cond. Dism. Viva Servizi DN 80 in acciaio Cop. 0.80m pres.
Fogn. Viva Servizi DN 250 in PEAD Cop.1.10m presunta
ANCONA (AN) F. 88

[11]

[10]

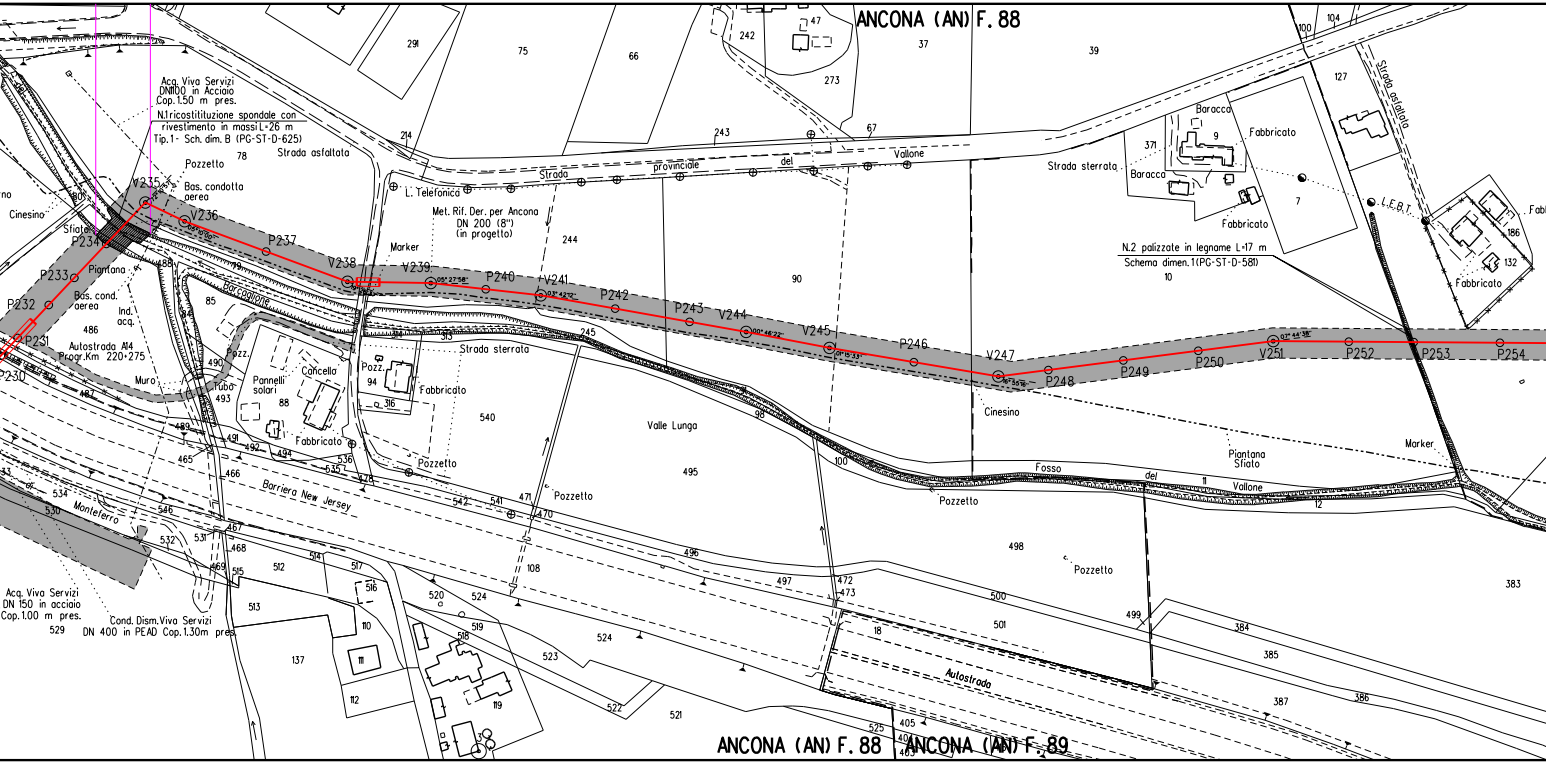
ANCONA (AN) F. 88
Acq. Viva Servizi
DN1100 in Acciaio
Cop. 1.50 m pres.
N.1 ricostitituzione spondale con
rivestimento in massi L=26 m
Tip. 1- Sch. dim. B (PG-ST-D-625)
Strada asfaltata
Pozzetto
Bas. condotta
aerea
Cinesino
Sfiato
V235
V236
P237
V238
V239
P240
V241
P242
P243
V244
V245
P246
V247
P248
P249
P250
V251
P252
P253
P254
P234
P233
P232
P231
P230
Pianfana
Bas. cond.
aerea
Ind.
acq.
Autostrada A14
Progr. Km 220+275
Muro
Tubo
Pozz.
Pannelli
solari
Cancello
Fabbricato
Barcaglione
L. Telefonica
Met. Rif. Der. per Ancona
DN 200 (8")
(in progetto)
Marker
Strada provinciale del Vallone
Strada sterrata
Valle Lunga
Cinesino
Fosso del Vallone
Piantana
Sfiato
Marker
Barriera New Jersey
Monteferro
Baracco
Fabbricato
Strada sterrata
Baracco
Fabbricato
Strada asfaltata
L.E.B.T.
Fabbricato
N.2 palizzate in legname L=17 m
Schema dimen. 1 (PG-ST-D-581)
Acq. Viva Servizi
DN 150 in acciaio
Cop. 1.00 m pres.
Cond. Dism. Viva Servizi
DN 400 in PEAD Cop. 1.30m pres.
Autostrada
291
75
66
242
47
273
37
39
100
104
127
214
243
67
371
9
7
186
132
10
78
244
90
85
486
79
488
80
94
316
88
490
493
540
245
98
495
100
12
11
383
487
489
491
492
494
465
466
536
535
478
542
541
471
470
546
534
530
532
531
467
468
469
515
512
514
517
516
513
110
111
112
137
520
524
519
518
523
119
524
522
521
525
405
496
497
472
473
18
498
500
501
499
384
385
387
386
529
108
ANCONA (AN) F. 88
ANCONA (AN) F. 89

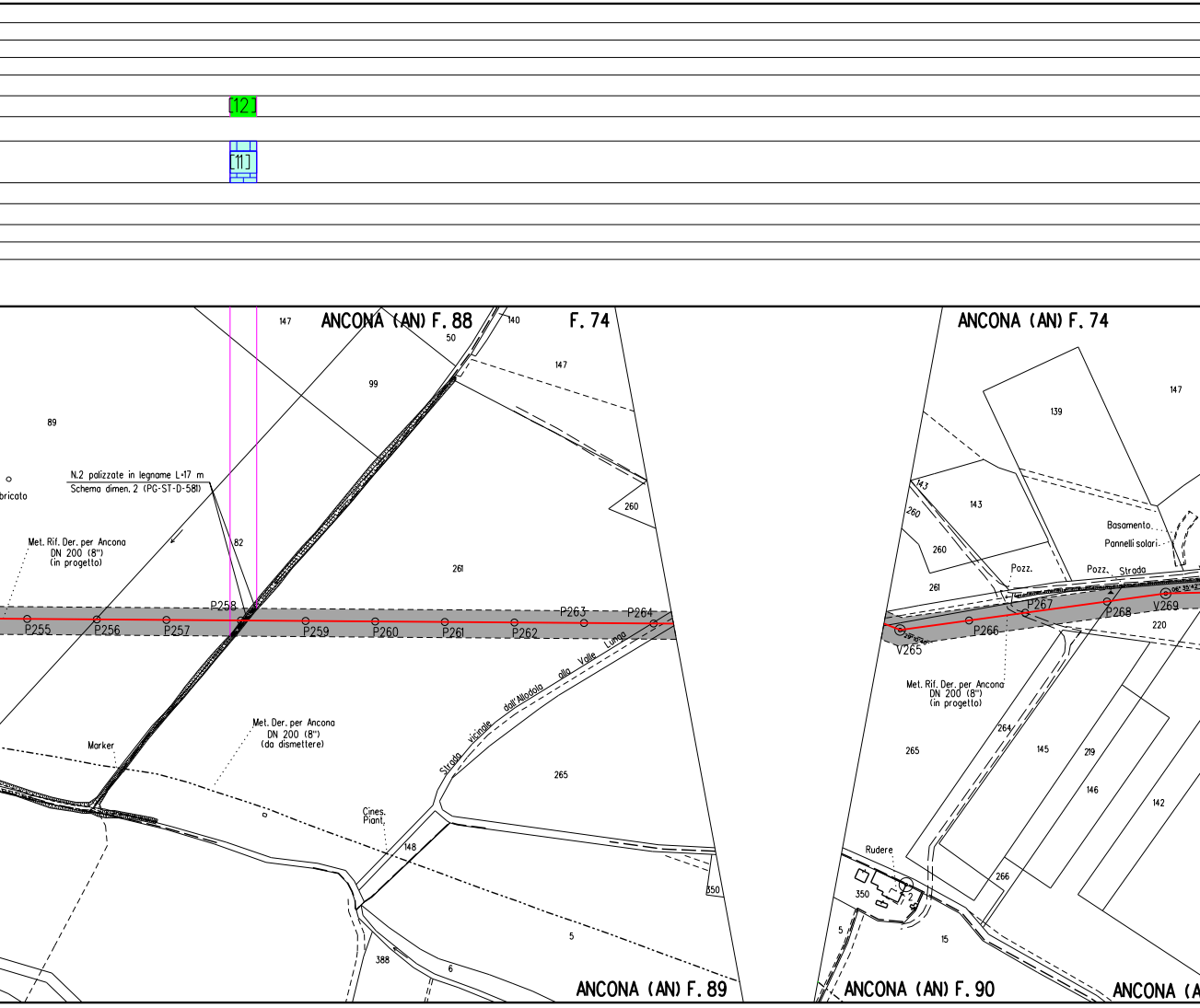
[12]
[11]
ANCONA (AN) F. 88
F. 74
ANCONA (AN) F. 74
147
50
140
147
99
89
bricato
N.2 palizzate in legname L=17 m
Schema dimen. 2 (PG-ST-D-581)
Met. Rif. Der. per Ancona
DN 200 (8")
(in progetto)
82
260
261
P255
P256
P257
P258
P259
P260
P261
P262
P263
P264
Strada vicinale dall'Allodola alla Valle Lunga
Met. Der. per Ancona
DN 200 (8")
(da dismettere)
Marker
265
Cines. Piant.
148
350
5
388
6
ANCONA (AN) F. 89
139
147
143
143
260
260
Basamento
Pannelli solari
261
Pozz.
Pozz.
Strada
P266
P267
P268
V265
V269
220
Met. Rif. Der. per Ancona
DN 200 (8")
(in progetto)
264
265
145
219
146
142
Rudere
350
2
5
266
15
ANCONA (AN) F. 90
ANCONA (A

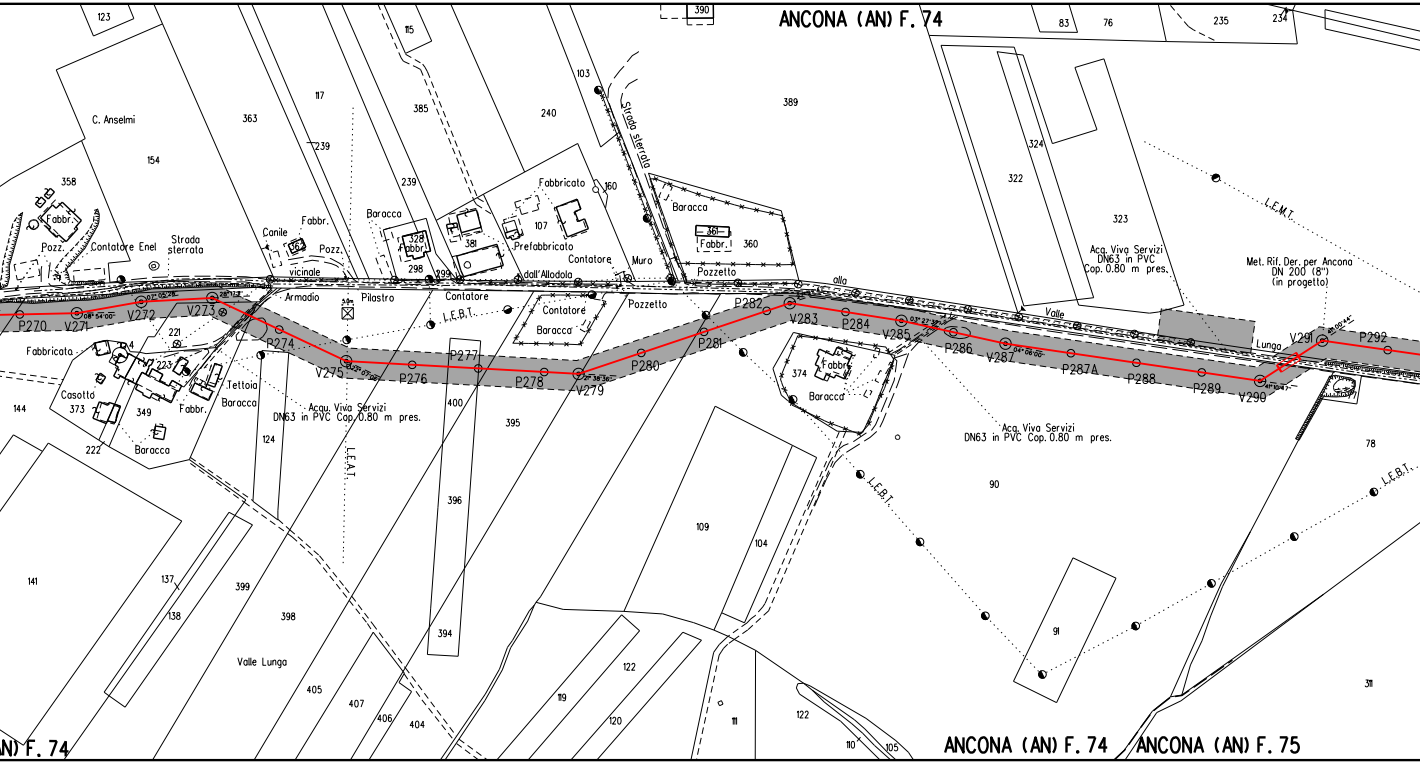
ANCONA (AN) F. 74
123
390
83
76
235
234
C. Anselmi
363
117
115
385
240
103
389
Strada sterrata
324
322
323
154
358
239
239
Fabbricato
160
107
Baracca
361
Fabbr.
360
L.E.M.T.
Acq. Viva Servizi DN63 in PVC Cop. 0.80 m pres.
Met. Rif. Der. per Ancona DN 200 (8") (in progetto)
Fabbr.
Pozz.
Contatore Enel
Strada sterrata
Canile
362
Fabbr.
Pozz.
Baracca
328
Fabbr.
298
381
Prefabbricato
Contatore
Muro
Pozzetto
299
alla
Valle
Lunga
dall'Allodola
Contatore
Armadio
vicinale
Pilastro
L.E.B.T.
Contatore
Baracca
Pozzetto
P270
V271
V272
V273
P274
V275
P276
P277
P278
V279
P280
P281
P282
V283
P284
V285
P286
V287
P287A
P288
P289
V290
V291
P292
Fabbricata
221
69
223
4
Tettoia
Baracca
Casotto
373
349
Fabbr.
Baracca
144
222
124
Acqu. Viva Servizi DN63 in PVC Cop. 0.80 m pres.
400
395
L.E.A.T.
374
Fabbr.
Baracca
Acq. Viva Servizi DN63 in PVC Cop. 0.80 m pres.
90
78
L.E.B.T.
L.E.B.T.
396
109
104
141
137
138
399
398
Valle Lunga
394
91
405
407
406
404
119
122
120
111
122
110
105
311
ANCONA (AN) F. 74
ANCONA (AN) F. 74
ANCONA (AN) F. 75

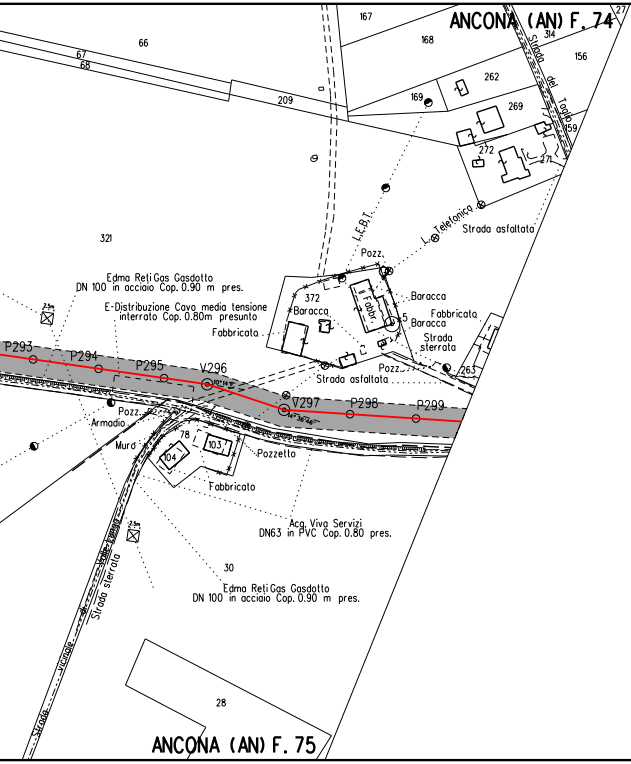
ANCONA (AN) F. 74
ANCONA (AN) F. 75
66
67
68
209
167
168
314
156
Strada del Taglio
169
262
269
272
271
159
L.E.B.T.
L. Telefonica
Strada asfaltata
321
Pozz.
372
Baracca
Fabbr.
Baracca
5
Baracca
Fabbricato
Fabbricato
Strada sterrata
Pozz.
263
Strada asfaltata
Edma Reti Gas Gasdotto
DN 100 in acciaio Cop. 0.90 m pres.
E-Distribuzione Cavo media tensione
interrato Cop. 0.80m presunto
P293
P294
P295
V296
V297
P298
P299
Pozz.
Armadio
Muro
78
103
104
Pozzetto
Fabbricato
Acq. Viva Servizi
DN63 in PVC Cop. 0.80 pres.
30
Edma Reti Gas Gasdotto
DN 100 in acciaio Cop. 0.90 m pres.
Strada sterrata
Strada vicinale
28

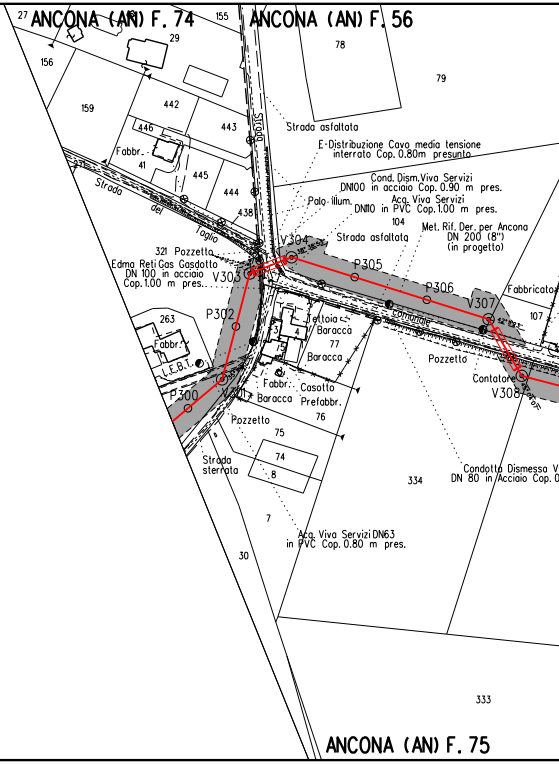
27
ANCONA (AN) F. 74
155
ANCONA (AN) F. 56
29
78
79
156
159
442
443
446
Fabbr.
41
445
444
438
Strada del Taglio
Strada
Strada asfaltata
E-Distribuzione Cavo media tensione
interrato Cop. 0.80m presunto
Cond. Dism. Viva Servizi
DN100 in acciaio Cop. 0.90 m pres.
Palo illum.
Acq. Viva Servizi
DN110 in PVC Cop. 1.00 m pres.
104
Met. Rif. Der. per Ancona
DN 200 (8")
(in progetto)
Strada asfaltata
321 Pozzetto
Edma Reti Gas Gasdotto
DN 100 in acciaio
Cop. 1.00 m pres.
V303
V304
P305
P306
V307
Fabbricato
107
comunale
P302
263
Fabbr.
L.E.B.T.
P300
V301
Tettoia
Baracca
77
Baracca
Fabbr.
Casotto
Prefabbr.
Baracca
76
Pozzetto
Pozzetto
Contatore
V308
75
74
8
Strada sterrata
334
Condotta Dismessa V
DN 80 in Acciaio Cop. 0
7
Acq. Viva Servizi DN63
in PVC Cop. 0.80 m pres.
30
333
ANCONA (AN) F. 75

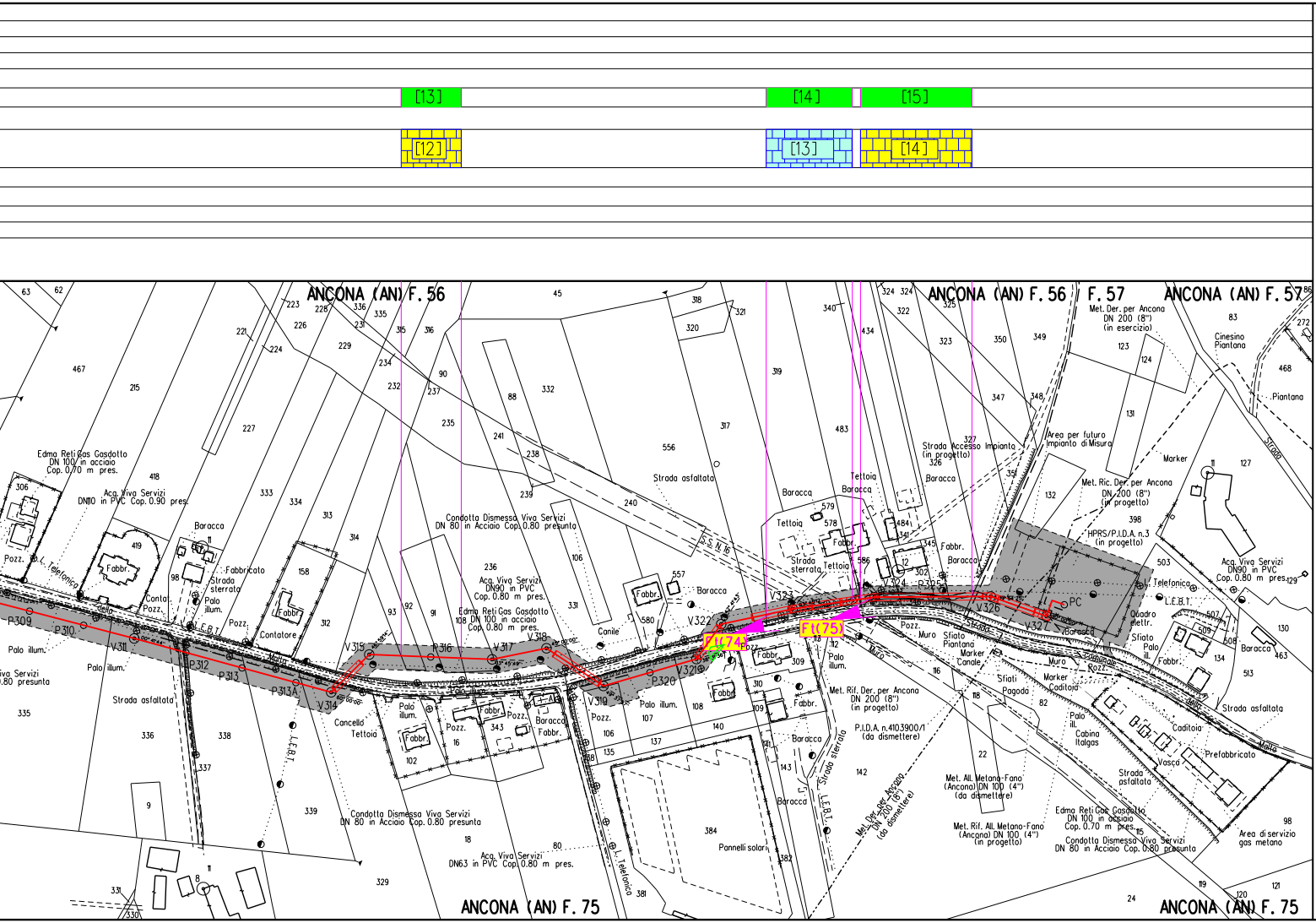
[13]
[14]
[15]
[12]
[13]
[14]
ANCONA (AN) F. 56
ANCONA (AN) F. 56
F. 57
ANCONA (AN) F. 57
ANCONA (AN) F. 75
ANCONA (AN) F. 75
Edma Reti Gas Gasdotto DN 100 in acciaio Cop. 0.70 m pres.
Acq. Viva Servizi DN110 in PVC Cop. 0.90 pres.
Condotta Dismessa Viva Servizi DN 80 in Acciaio Cop. 0.80 presunta
Acq. Viva Servizi DN90 in PVC Cop. 0.80 m pres.
Edma Reti Gas Gasdotto DN 100 in acciaio Cop. 0.80 m pres.
Condotta Dismessa Viva Servizi DN 80 in Acciaio Cop. 0.80 presunta
Acq. Viva Servizi DN63 in PVC Cop. 0.80 m pres.
Met. Der. per Ancona DN 200 (8") (in esercizio)
Met. Ric. Der. per Ancona DN 200 (8") (in progetto)
Met. Rif. Der. per Ancona DN 200 (8") (in progetto)
P.I.D.A. n.4103900/1 (da dismettere)
Met. Der. per Ancona DN 200 (8") (da dismettere)
Met. All. Metano-Fano (Ancona) DN 100 (4") (da dismettere)
Met. Rif. All. Metano-Fano (Ancona) DN 100 (4") (in progetto)
HPRS/P.I.D.A. n.3 (in progetto)
Area per futuro Impianto di Misura
Strada Accesso Impianto (in progetto)
Acq. Viva Servizi DN90 in PVC Cop. 0.80 m pres.
Area di servizio gas metano
Strada asfaltata
Strada sterrata
S.S. N.16
Pannelli solari
Cinesino Piantana
Piantana
Marker
Sfiato
Sfiati
Quadro elettr.
Cabina Italgas
Prefabbricato
Vasca
Caditoia
Pagoda
Telefonica
L.E.B.T.
L. Telefonica
Palo illum.
Baracca
Tettoia
Fabbr.
Fabbricato
Contatore
Cancello
Canile
Muro
Pozz.
P309
P310
V311
P312
P313
P313A
V314
V315
P316
V317
V318
V319
P320
V321
V322
V323
P324
P325
V326
V327
PC
Ft(74)
Ft(75)

ALLEGATO 1

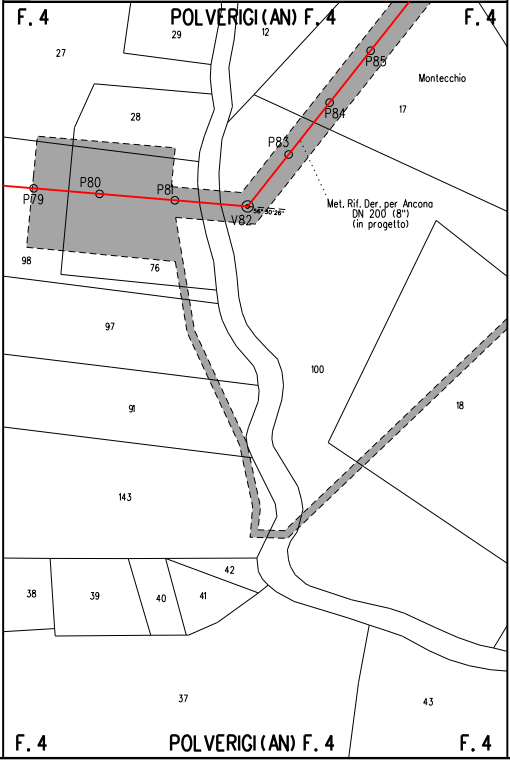
F. 4
POLVERIGI (AN) F. 4
F. 4
29
12
27
P85
Montecchio
P84
17
28
P83
P80
P81
P79
V82
56°50'26"
Met. Rif. Der. per Ancona
DN 200 (8")
(in progetto)
98
76
97
100
91
18
143
38
39
40
41
42
37
43
F. 4
POLVERIGI (AN) F. 4
F. 4

ALLEGATO 2

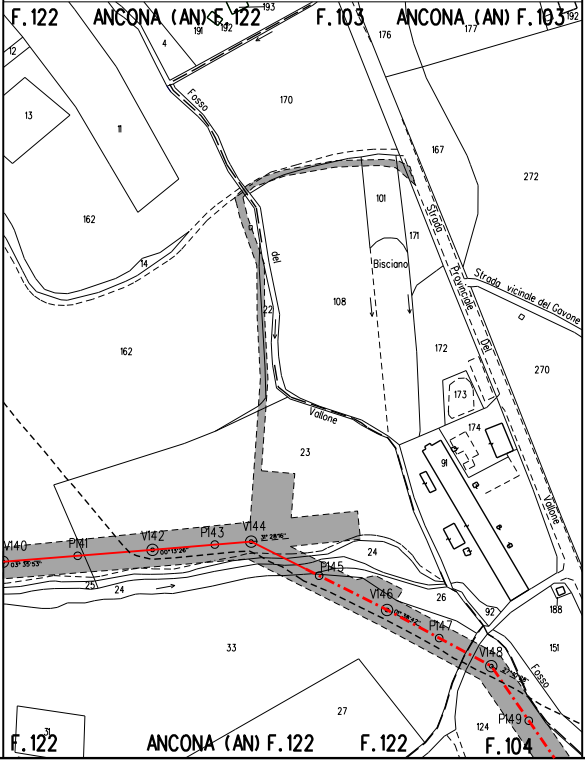
F. 122
ANCONA (AN) F. 122
193
191
192
F. 103
ANCONA (AN) F. 103
176
177
192
4
12
13
11
Fosso
170
167
272
101
162
Strada
171
14
del
Bisciano
Strada vicinale del Gavone
Provinciale
108
22
Del
162
172
270
173
Vallone
174
23
91
Vallone
V140
03°35'53"
P141
V142
00°13'26"
P143
V144
32°28'16"
24
P145
25
24
V146
01°18'42"
26
92
188
P147
V148
151
33
Fosso
27
124
P149
31
F. 122
ANCONA (AN) F. 122
F. 122
F. 104

LEGENDA

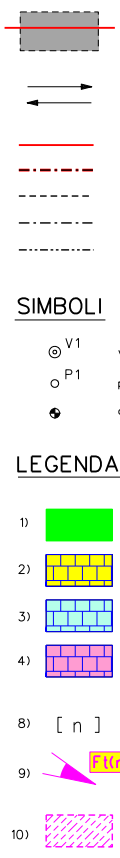
SIMBOLI
V1
P1
LEGENDA
1)
2)
3)
4)
8)
[n]
9)
Ft(r
10)

7.00 m
9.00 m
AREA DI OCCUPAZIONE LAVORI
(RISTRETTA 5 : 9 m)

AREA DI MONTAGGIO E TRANSITO

METANODOTTO IN PROGETTO

metanodotto in esercizio con sola posa cavo telecomando

metanodotto in esercizio

metanodotto in progetto da altra opera

metanodotto in dismissione

Firmato digitalmente da

Rocco Vincenzo Monaco

CN = Monaco Rocco Vincenzo
O = ORDINE INGEGNERI DI COSENZA
C = IT

vertice

picchetto

caposaldo

▨ PIANTE DA SALVAGUARDARE

DEI RIPRISTINI VEGETAZIONALI

INERBIMENTI

RIPRISTINO VEGETAZIONALE CON PIANTAGIONE DIFFUSA

RICOSTITUZIONE DI FILARE ARBOREO-ARBUSTIVO

RICOSTITUZIONE DI FILARI ARBOREI

5) 🟦 RIPRISTINO VEGETAZIONALE DI ARBUSTETO

6) 🟥 RIPRISTINO VEGETAZIONALE DI VERDE URBANO E VERDE ATTREZZATO

7) 🟨 RIPRISTINO VEGETAZIONALE DI SIEPE ARBUSTIVA

NUMERO DI RICHIAMO ALLE SCHEDE DI DETTAGLIO DEL PROGETTO DI RIPRISTINO VEGETAZIONALE

n) CONO VISIVO CON NUMERO FOTO

AREE IN SOVRAPPOSIZIONE CON ALTRE AREE DI OCCUPAZIONE LAVORI PREVISTE PER LE OPERE CONNESSE IN PROGETTO E IN RIMOZIONE E PER LA LINEA IN RIMOZIONE

NOTA: Planimetria catastale aggiornata a Ottobre 2019

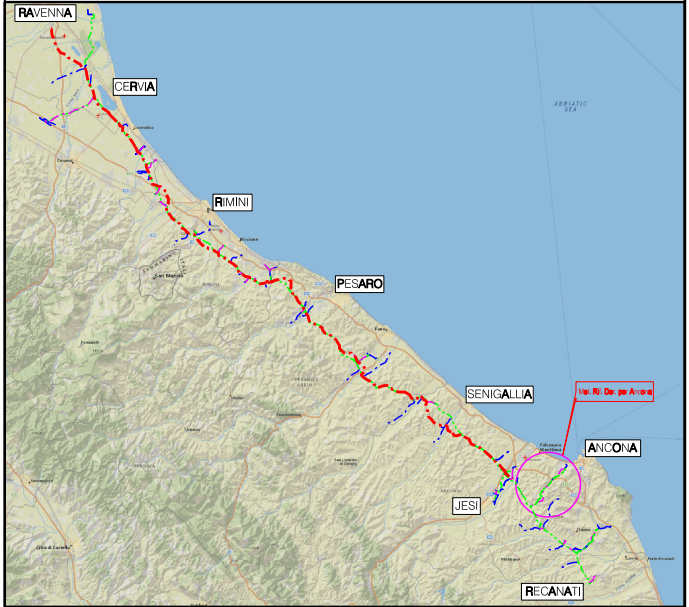
RAVENNA
CERVIA
RIMINI
PESARO
SENIGALLIA
Met. Rif. Der. per Ancona
ANCONA
JESI
RECANATI
ADRIATIC SEA

COROGRAFIA Scala 1:500.000

Nel Comune di POLVERIGI, ANCONA

ORDINE DOTTORI AGRONOMI DOTTORI FORESTALI - MARCHE -
Dott. GIANGOLINI ALBERTO
n. 108 ALBO

Rev.	DATA	DESCRIZIONE	ELABORATO	VERIFICATO	APPROVATO AUTORIZZATO
0	NOV. 2020	EMISSIONE	A.GIANGOLINI	M.AGOSTINI	V.FORLIVESI G.GIOVANNINI

PROPRIETARIO snam

PROGETTISTA TechnipFMC
Rif.TPIDL: 081400C-265-DW-3252-06
TECHNIP ITALY DIREZIONE LAVORI S.p.A.

COMMESSA NR/17350/R-L03

CODICE TEC. 20583

RIFACIMENTO DERIVAZIONE PER ANCONA
DN 200 (8"), DP 75 bar

DIS. N. PG-PL-41E-4211

REVISIONE 0

Progetto di Ripristino Vegetazionale con Ubicazione dei Punti di Ripresa Fotografica, degli Inerbimenti e dei Rimboschimenti

FG. 1 DI 1

SCALA 1:2000