DATI TECNICI FUNZIONALI

INERBIMENTI [numero scheda di dettaglio]

Aree in Sovrapposizione con altre Aree di Occupazione Lavori

RIMBOSCHIMENTO [numero scheda di dettaglio]

CONFINI AMMINISTRATIVI

DATI CARATTERISTICI

DATI DI COSTRUZIONE

PRESSIONE DI PROGETTO 75.0 bar
PRESSIONE MASSIMA DI ESERCIZIO (MOP) 70.0 bar
GRADO DI UTILIZZAZIONE DICHIARATO f - 0.57
DIAMETRO PREVALENTE = 150.0 (DN)

REALIZZATO IN CONFORMITA' AL D.M. 17/04/2008
CONFORMITA' AL D.M NUMERO D.M. 17/04/2008
PER MODIFICHE REALIZZATE SUCCESSIVAMENTE

RIVESTIMENTO GIUNTI DI SALDATURA

FASCE TERMORESTRINGENTI

DATI GENERALI

DN	150	SP	7.1	[UNI-EN]	1023.01 m

LUNGHEZZA TOTALE IMPIANTO 1023.01 m

FASE EMISSIONE Appalto

PLANIMETRIA 1:2000

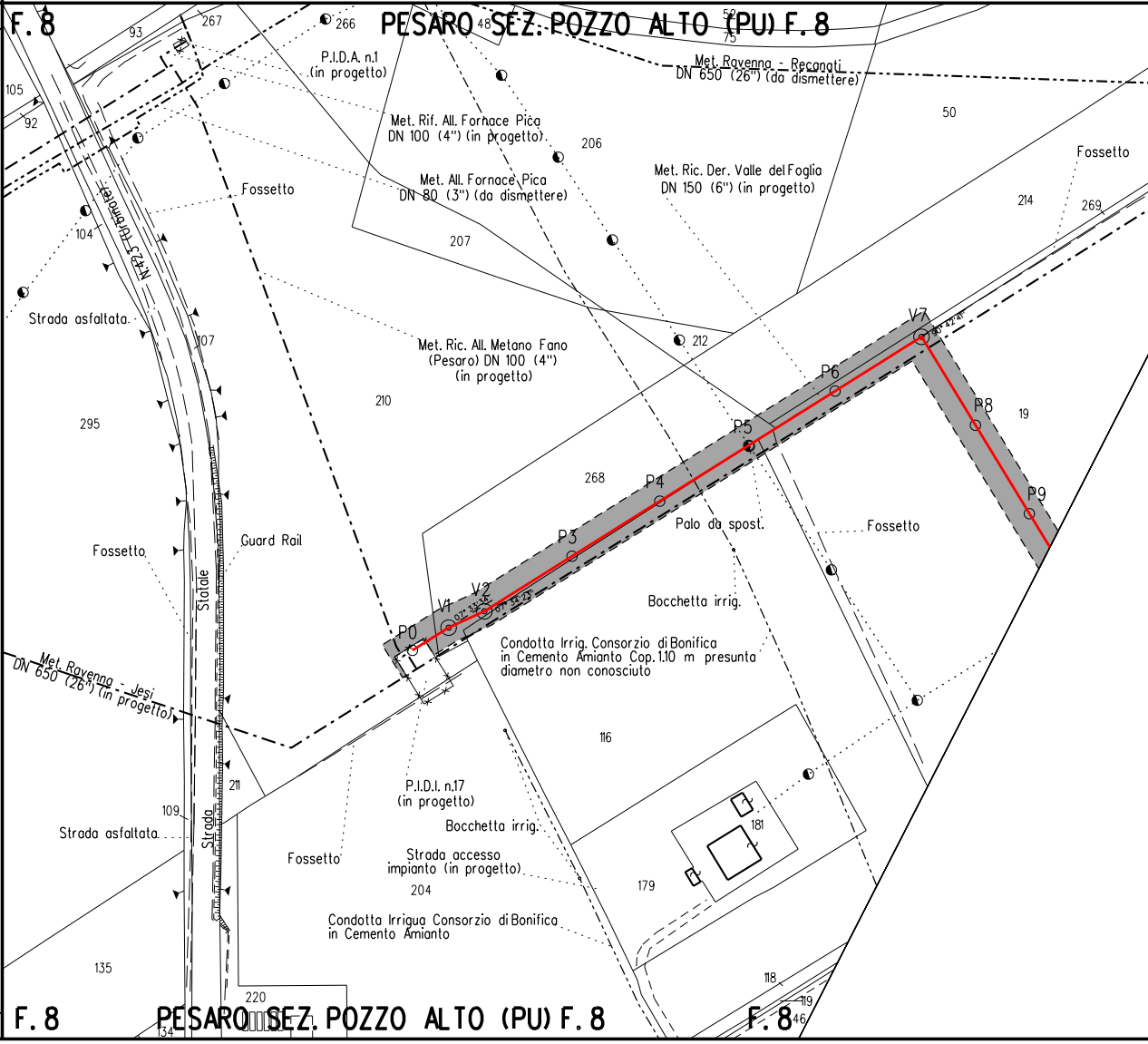
F. 8
PESARO SEZ. POZZO ALTO (PU) F. 8
93
267
266
105
92
104
107
295
P.I.D.A. n.1
(in progetto)
Met. Rif. All. Fornace Pica
DN 100 (4") (in progetto)
206
Met. All. Fornace Pica
DN 80 (3") (da dismettere)
207
Fossetto
N.423 (Urbinate)
Strada asfaltata.
Met. Ric. All. Metano Fano
(Pesaro) DN 100 (4")
(in progetto)
210
52
75
48
Met. Ravenna - Recanati
DN 650 (26") (da dismettere)
50
Met. Ric. Der. Valle del Foglia
DN 150 (6") (in progetto)
Fossetto
214
269
212
V7
90° 42' 41"
P6
P5
P8
19
P9
268
P4
P3
Palo da spost.
Fossetto
Bocchetta irrig.
V2
V1
P0
07° 33' 38"
07° 34' 23"
Condotta Irrig. Consorzio di Bonifica
in Cemento Amianto Cop. 1.10 m presunta
diametro non conosciuto
Fossetto
Guard Rail
Statale
Met. Ravenna - Jesi
DN 650 (26") (in progetto)
211
109
Strada asfaltata.
Strada
P.I.D.I. n.17
(in progetto)
Bocchetta irrig.
116
Fossetto
Strada accesso
impianto (in progetto)
204
179
181
Condotta Irrigua Consorzio di Bonifica
in Cemento Amianto
135
220
134
118
119
46
F. 8
PESARO SEZ. POZZO ALTO (PU) F. 8
F. 8

CONFINI AMMINISTRATIVI

Il presente disegno e' di proprieta' aziendale - La Societa' tutelera' i propri diritti a termine di legge.

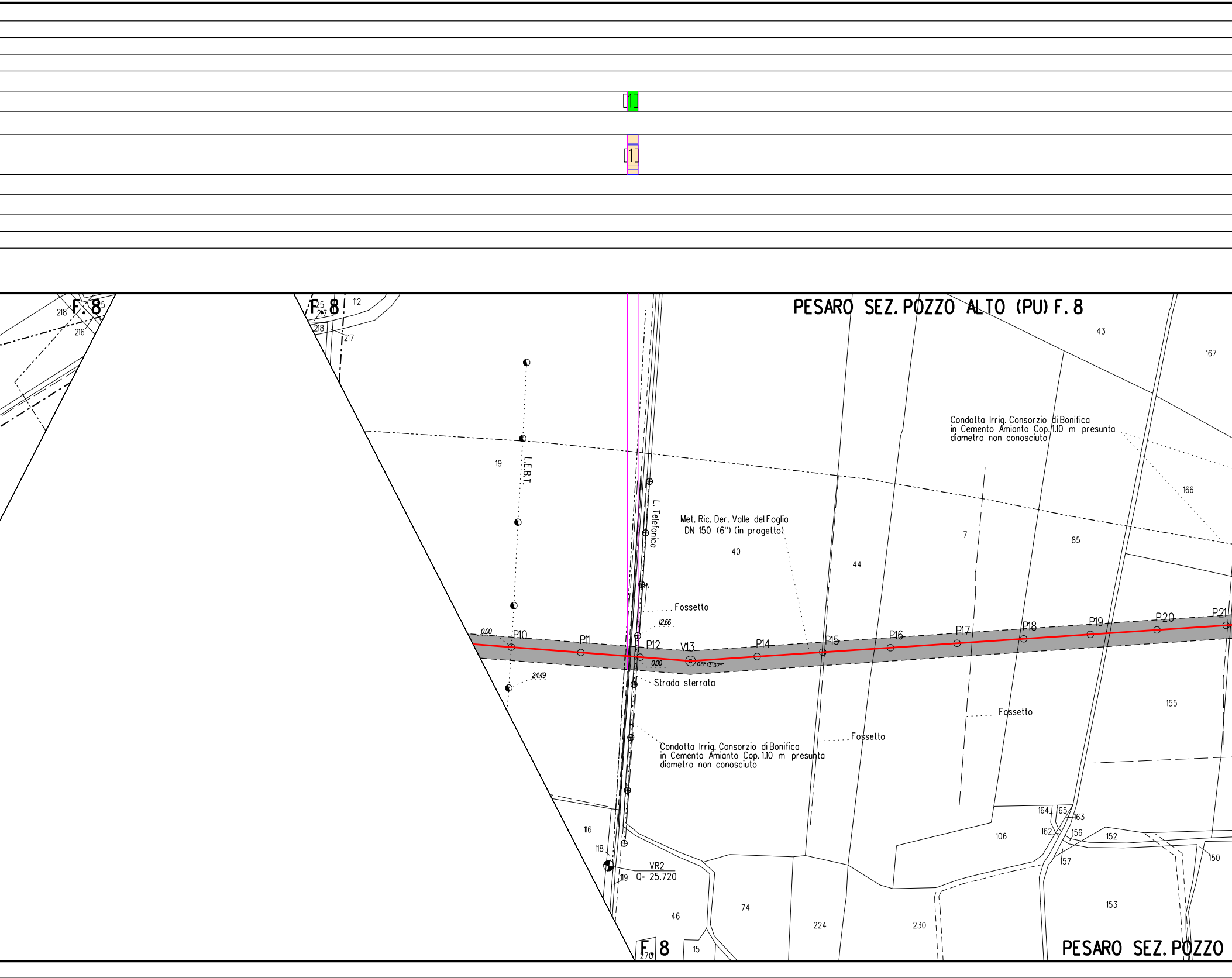
1
1
PESARO SEZ. POZZO ALTO (PU) F. 8
F. 8
F. 8
F. 8
PESARO SEZ. POZZO
Met. Ric. Der. Valle del Foglia DN 150 (6") (in progetto)
Condotta Irrig. Consorzio di Bonifica in Cemento Amianto Cop. 1.10 m presunta diametro non conosciuto
Condotta Irrig. Consorzio di Bonifica in Cemento Amianto Cop. 1.10 m presunta diametro non conosciuto
L.E.B.T.
L. Telefonica
Fossetto
Fossetto
Fossetto
Strada sterrata
VR2
Q= 25.720
P10
P11
P12
V13
P14
P15
P16
P17
P18
P19
P20
P21
0.00
0.00
12.66
24.49
218
217
216
25
112
218
217
19
40
44
7
85
43
167
166
155
116
118
119
46
74
224
230
106
164
165
163
162
156
152
157
150
153
15
270

ALLEGATO 1

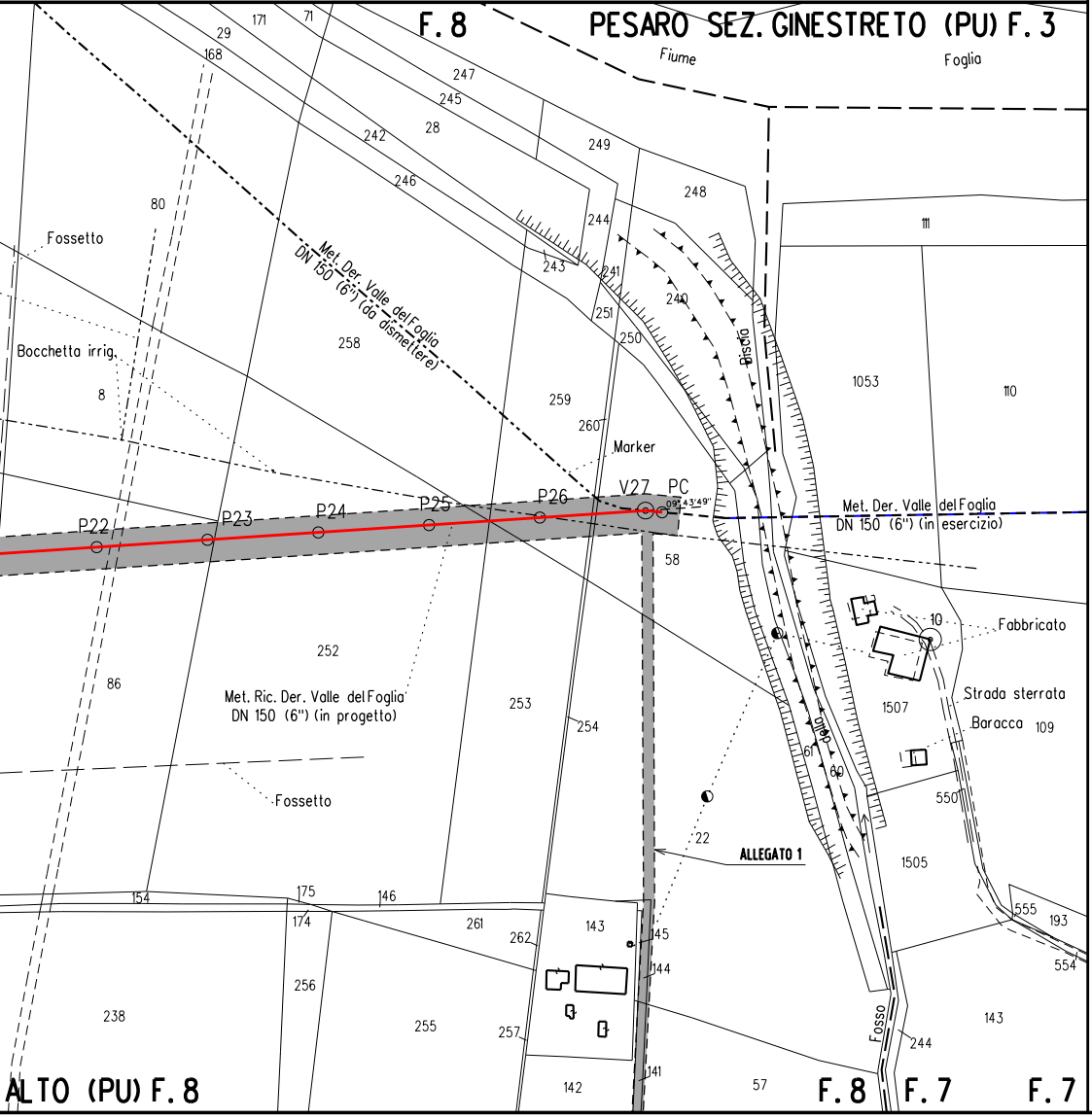
F.8
PESARO SEZ. GINESTRETO (PU) F.3
Fiume
Foglia
Fossetto
Bocchetta irrig.
Met. Der. Valle del Foglia DN 150 (6") (da dismettere)
Marker
P22
P23
P24
P25
P26
V27
PC
Met. Der. Valle del Foglia DN 150 (6") (in esercizio)
Met. Ric. Der. Valle del Foglia DN 150 (6") (in progetto)
Fossetto
Biscia
Fabbricato
Strada sterrata
Baracca
ALLEGATO 1
Fosso
ALTO (PU) F.8
F.8
F.7
F.7
29
171
71
168
247
245
28
242
246
249
248
244
243
241
240
251
250
259
260
258
80
8
86
252
253
254
58
22
111
1053
110
10
1507
109
550
1505
555
193
554
143
244
61
60
154
175
174
146
261
262
143
145
144
256
255
257
238
142
141
57

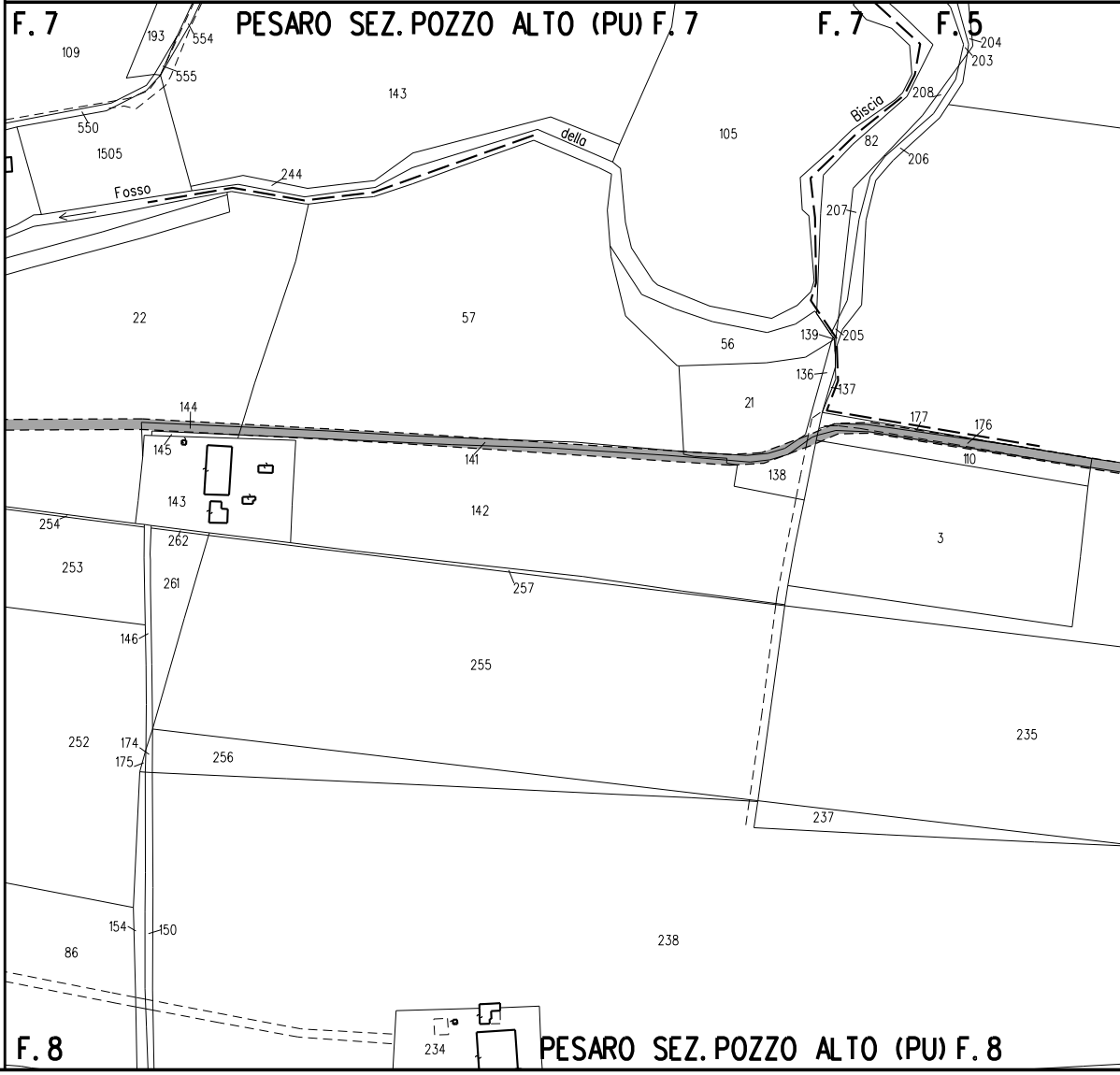
F.7
PESARO SEZ. POZZO ALTO (PU) F.7
F.7
F.5
109
193
554
555
550
1505
143
Fosso
244
della
Biscia
105
204
203
208
82
206
207
22
57
56
139
205
136
137
21
177
176
110
144
145
141
138
143
142
3
254
262
253
261
257
146
255
235
252
174
175
256
237
154
150
86
238
234
PESARO SEZ. POZZO ALTO (PU) F.8
F.8

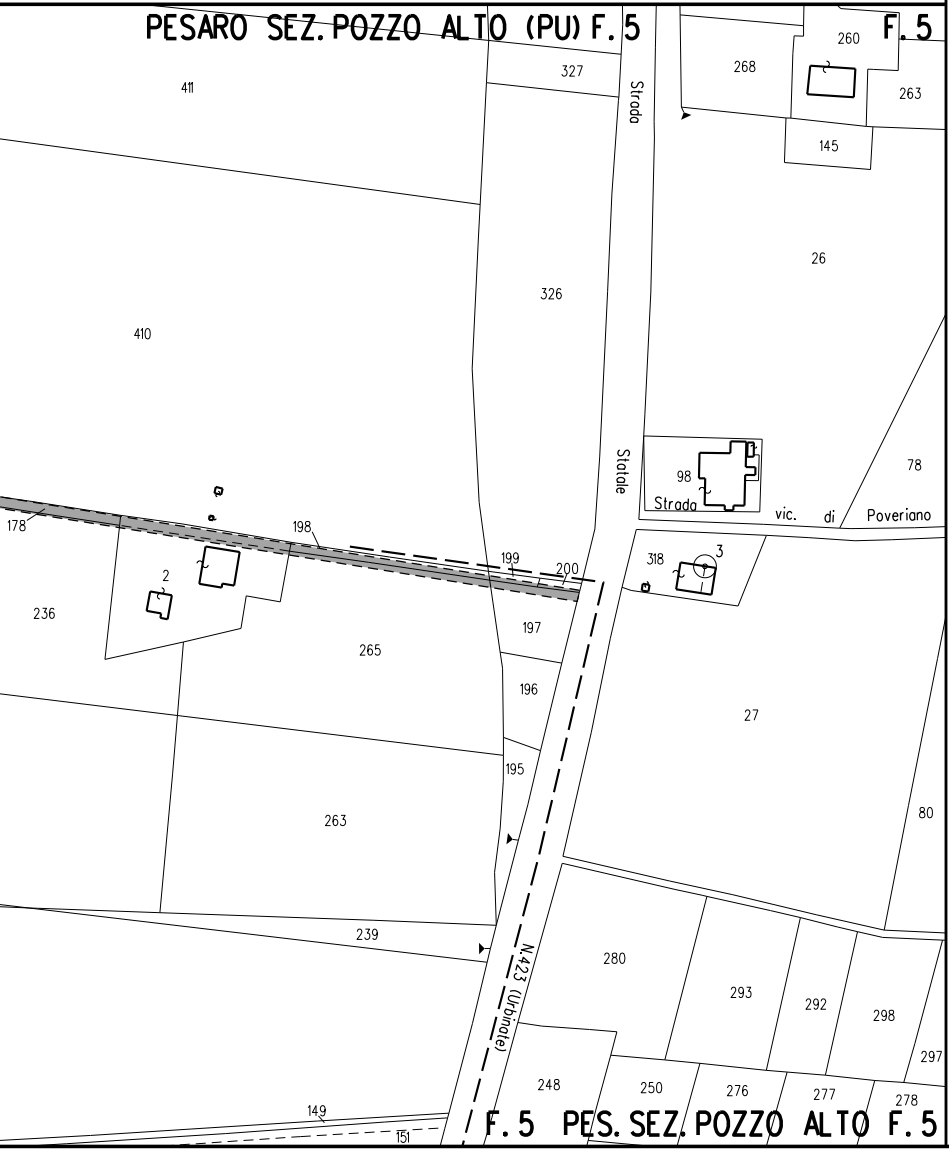
PESARO SEZ. POZZO ALTO (PU) F. 5
F. 5
411
327
268
260
263
145
Strada
326
26
410
Statale
98
Strada
vic. di Poveriano
78
178
198
199
200
318
3
2
236
265
197
196
27
263
195
80
239
N.423 (Urbinate)
280
293
292
298
297
248
250
276
277
278
149
151
F. 5 PES. SEZ. POZZO ALTO F. 5

LEGENDA

▨	6.00 m 8.00 m	AREA DI OCCUPAZIONE LAVORI (RISTRETTA 4 : 8 m)
⇄		AREA DI MONTAGGIO E TRANSITO
—·—·—		METANODOTTO IN PROGETTO
—·—·—		metanodotto in esercizio con sola posa cavo telecomando
- - - -		metanodotto in esercizio
—·—·—		metanodotto in progetto da altra opera
—··—··—		metanodotto in dismissione

SIMBOLI

◎ V1	vertice
○ P1	picchetto
●	caposaldo

Firmato digitalmente da

Rocco Vincenzo Monac

CN = Monaco Rocco Vincenzo
O = ORDINE INGEGNERI DI COSENZA
C = IT

LEGENDA DEI RIPRISTINI VEGETAZIONALI

1)	🟩	INERBIMENTI	5)	🟦	RIPRISTINO VEGETAZIONALE DI ARBUSTETO
2)	🟨	RIPRISTINO VEGETAZIONALE CON PIANTAGIONE DIFFUSA	6)	🟥	RIPRISTINO VEGETAZIONALE DI VERDE URBANO E VERDE ATTREZZATO
3)	🟦	RICOSTITUZIONE DI FILARE ARBOREO-ARBUSTIVO	7)	🟧	RIPRISTINO VEGETAZIONALE DI SIEPE ARBUSTIVA
4)	🟪	RICOSTITUZIONE DI FILARI ARBOREI			

8) [n] NUMERO DI RICHIAMO ALLE SCHEDE DI DETTAGLIO DEL PROGETTO DI RIPRISTINO VEGETAZIONALE

9) Ft(n) CONO VISIVO CON NUMERO FOTO

10) ▨ AREE IN SOVRAPPOSIZIONE CON ALTRE AREE DI OCCUPAZIONE LAVORI PREVISTE PER LE OPERE CONNESSE IN PROGETTO E IN RIMOZIONE E PER LA LINEA IN RIMOZIONE

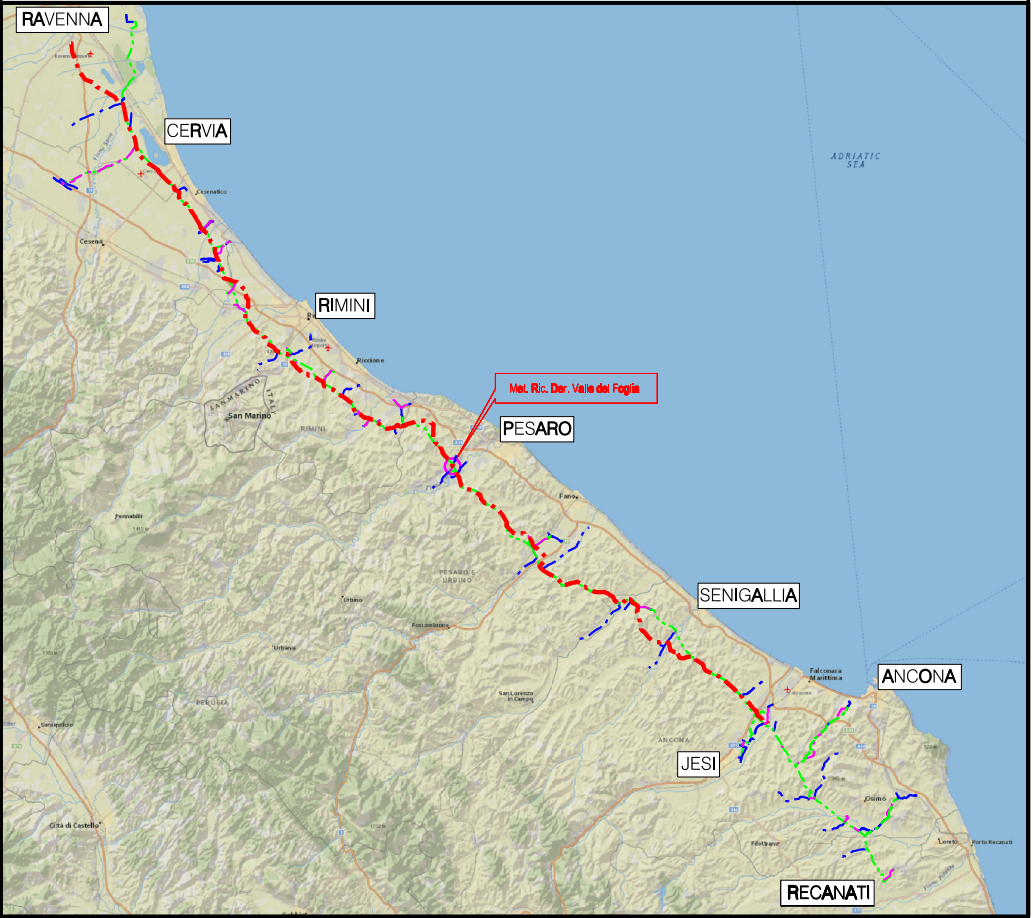
RAVENNA
CERVIA
RIMINI
Met. Ric. Der. Valle del Foglia
PESARO
SENIGALLIA
ANCONA
JESI
RECANATI
ADRIATIC SEA

COROGRAFIA Scala 1:500.000

Nel Comune di **PESARO** (SEZ. **POZZO ALTO**)

ORDINE DOTTORI AGRONOMI DOTTORI FORESTALI
Dott. GIANGOLINI ALBERTO
n. 108
ALBO - MARCHE -

0	NOV. 2020	EMISSIONE	A. GIANGOLINI	M. AGOSTINI	V.FORLIVESI G.GIOVANNINI
Rev.	DATA	DESCRIZIONE	ELABORATO	VERIFICATO	APPROVATO AUTORIZZATO

snam

PROGETTISTA TechnipFMC
Rif. TPIDL: 081400C-240-DW-3252-06
TECHNIP ITALY DIREZIONE LAVORI S.p.A.

COMMESSA NR/17350/R-L30

CODICE TEC. 9112624

RICOLLEGAMENTO DERIVAZIONE VALLE DEL FOGLIA
DN 150 (6"), DP 75 bar

DIS. N. PG-PL-9E-2961

REVISIONE 0

Progetto di Ripristino Vegetazionale con Ubicazione dei Punti
di Ripresa Fotografica, degli Inerbimenti e dei Rimboschimenti

FG. 1 DI 1

SCALA 1:2000