DATI TECNICI FUNZIONALI

INERBIMENTI [numero scheda di dettaglio]
Aree in Sovrapposizione con altre Aree di Occupazione Lavori
RIMBOSCHIMENTO [numero scheda di dettaglio]

CONFINI AMMINISTRATIVI

DATI CARATTERISTICI

DATI DI COSTRUZIONE
PRESSIONE DI PROGETTO 75.0 bar
PRESSIONE MASSIMA DI ESERCIZIO (MOP) 70.0 bar
GRADO DI UTILIZZAZIONE DICHIARATO f - 0.72
DIAMETRO PREVALENTE = 650.0 (DN)

INTERVENTO PROGETTATO IN CONFORMITA'
AL D.M. 17/04/2008

RIVESTIMENTO GIUNTI DI SALDATURA
FASCE TERMORESTRINGENTI

DATI GENERALI
DN 650 (26") SP 11,1 [UNI-EN]
DN 650 (26") SP 15,9 [UNI-EN]

FASE EMISSIONE Permessi

PLANIMETRIA 1:2000

CONFINI AMMINISTRATIVI

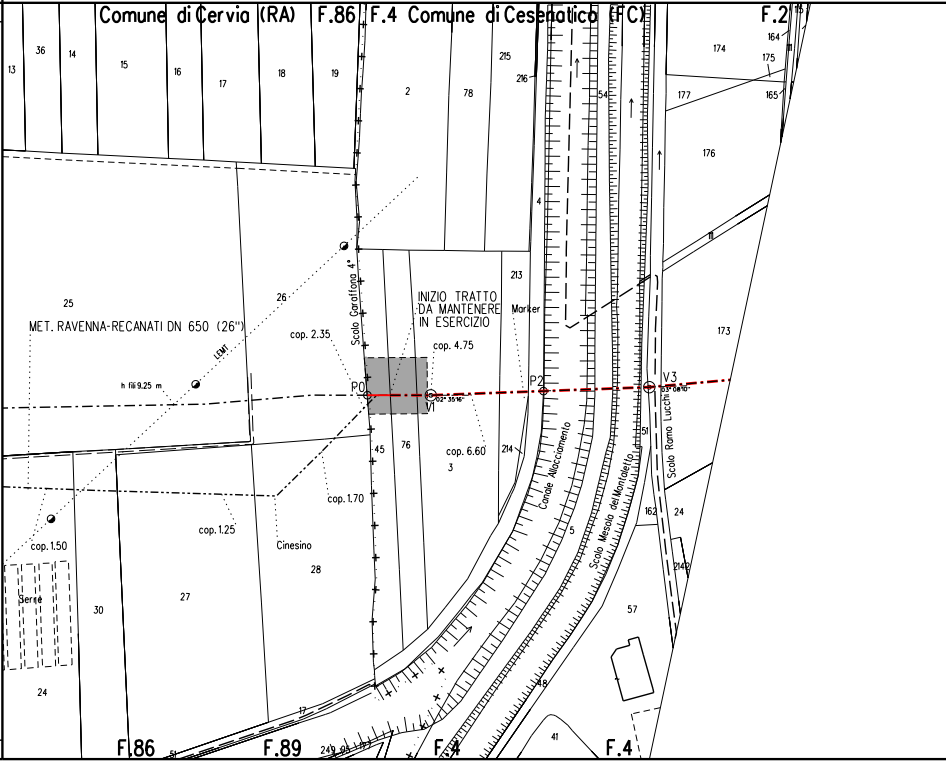
Comune di Cervia (RA)
F.86
F.4
Comune di Cesenatico (FC)
F.2
MET. RAVENNA-RECANATI DN 650 (26")
INIZIO TRATTO
DA MANTENERE
IN ESERCIZIO
Marker
P0
V1
P2
V3
02° 35'16"
03° 08'10"
cop. 2.35
cop. 4.75
cop. 6.60
cop. 1.70
cop. 1.25
cop. 1.50
h fili 9.25 m
Scolo Garaffona 4°
Canale Allacciamento
Scolo Mesola del Montaletto
Scolo Ramo Lucchi
Cinesino
Serre
13
36
14
15
16
17
18
19
2
78
215
216
54
164
174
175
165
177
176
4
213
11
173
25
26
45
76
3
214
51
162
24
2142
5
28
27
30
24
57
48
41
F.86
F.89
F.4
F.4

🟩 [1]

▨ [1]

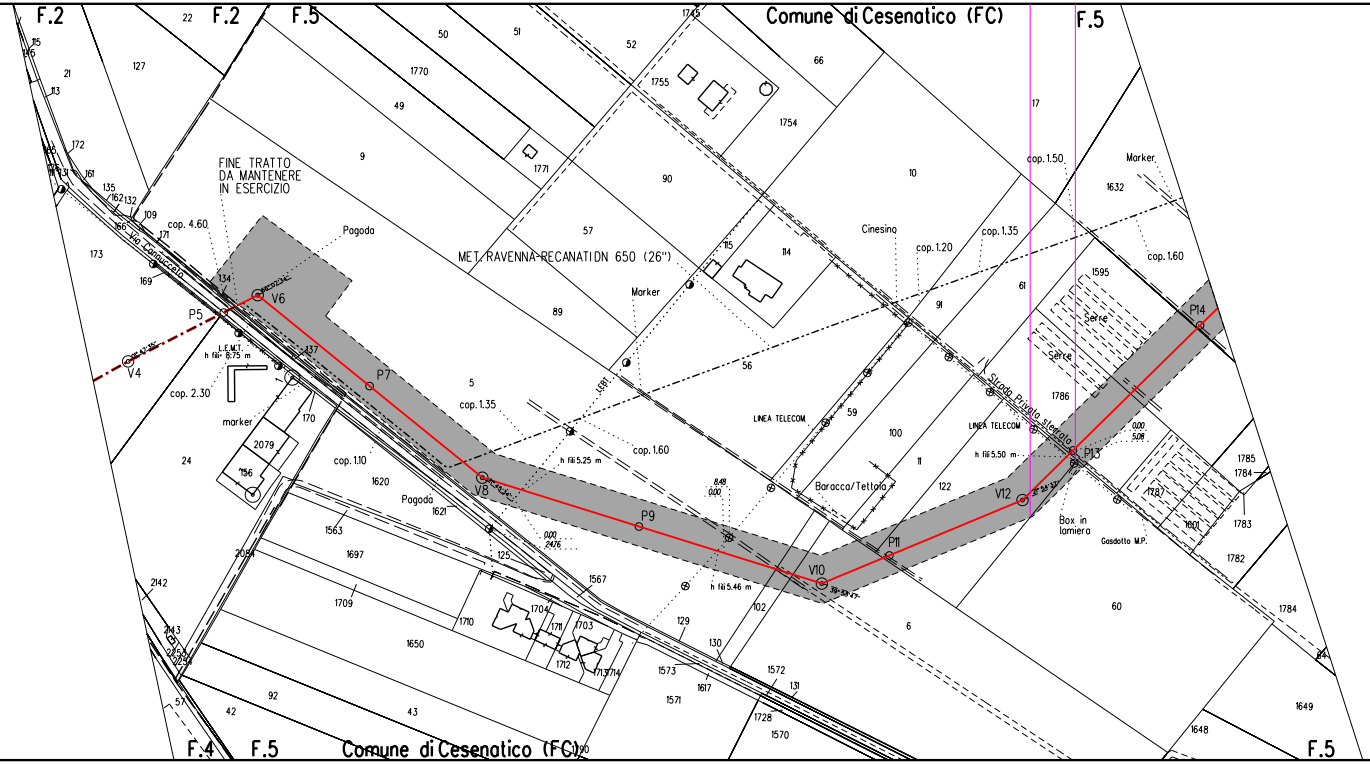
F.2
22
F.2
F.5
Comune di Cesenatico (FC)
F.5
FINE TRATTO
DA MANTENERE
IN ESERCIZIO
Pagoda
MET. RAVENNA-RECANATI DN 650 (26")
Marker
Cinesino
cop. 4.60
cop. 2.30
cop. 1.10
cop. 1.35
cop. 1.60
cop. 1.20
cop. 1.35
cop. 1.50
cop. 1.60
Marker
Via Canuccelo
L.E.M.T.
h fili 8.75 m
marker
Pagoda
h fili 5.25 m
h fili 5.46 m
h fili 5.50 m
LINEA TELECOM
LINEA TELECOM
Baracca/Tettoia
Strada Privata sterrata
Serre
Serre
Box in
lamiera
Gasdotto M.P.
V4
P5
V6
P7
V8
P9
V10
P11
V12
P13
P14
8.48
0.00
0.00
24.76
0.00
5.08
127
21
115
146
113
172
161
135
162
132
109
166
171
173
169
134
137
170
2079
156
24
1620
1621
1563
1697
2054
1709
1650
2142
2143
2253
2254
57
42
92
43
125
1567
1704
1711
1703
1710
1712
1713
1714
129
130
1573
1617
1571
1572
131
1728
1570
1745
50
51
52
1770
49
1755
1754
66
9
1771
90
57
89
5
115
114
10
17
1632
1595
61
91
56
59
100
11
122
102
6
1786
1787
1801
1785
1784
1783
1782
1784
60
1649
1648
F.4
F.5
Comune di Cesenatico (FC)
F.5

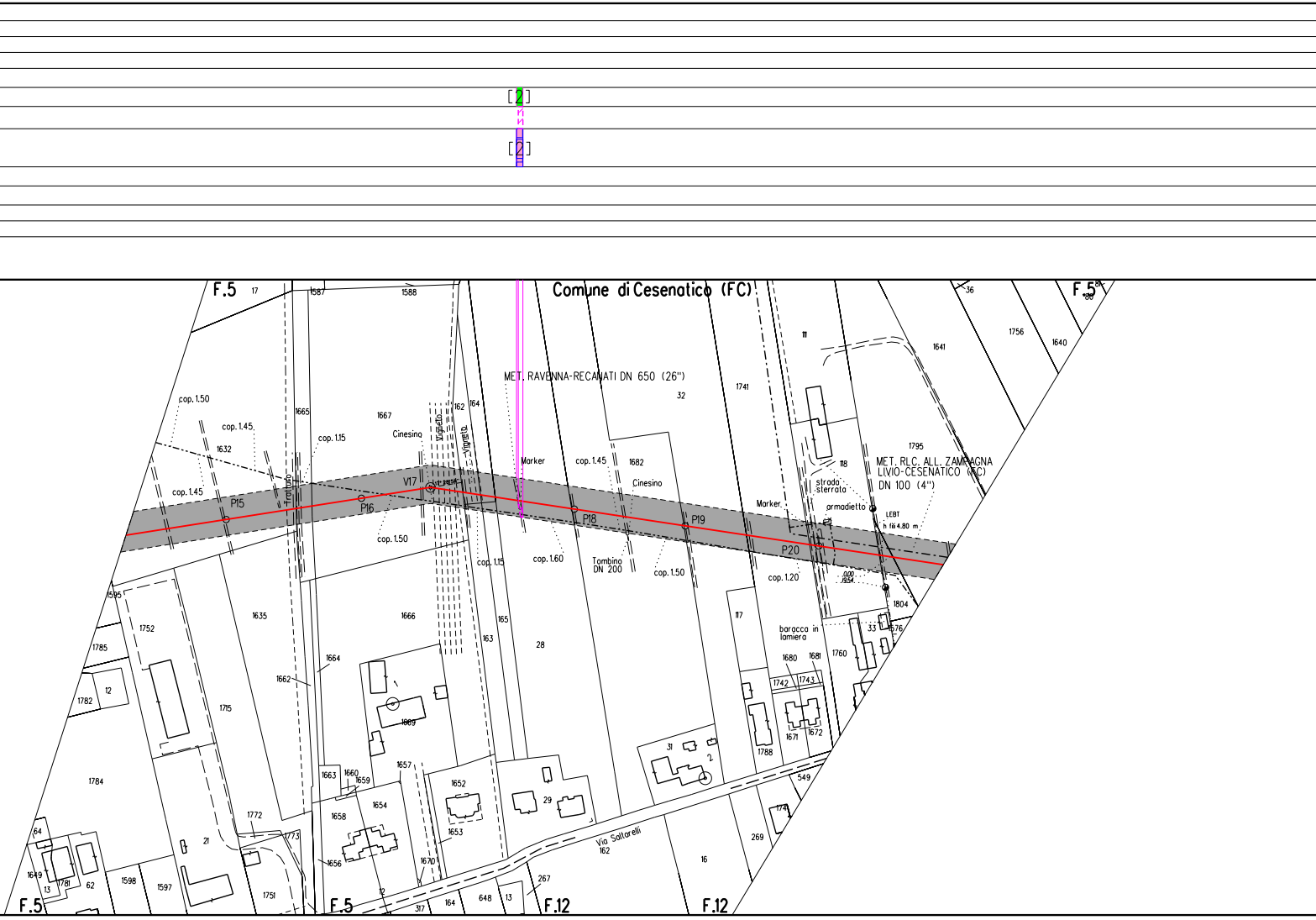
[2]
[2]
Comune di Cesenatico (FC)
F.5
F.5
F.5
F.5
F.12
F.12
MET. RAVENNA-RECANATI DN 650 (26")
MET. RLC. ALL. ZAMPAGNA LIVIO-CESENATICO (FC) DN 100 (4")
P15
P16
V17
P18
P19
P20
cop. 1.50
cop. 1.45
cop. 1.45
cop. 1.15
cop. 1.50
cop. 1.15
cop. 1.60
cop. 1.45
cop. 1.50
cop. 1.20
Cinesino
Cinesino
Marker
Marker
Tratturo
Vigneto
Vigneto
Tombino DN 200
strada sterrata
armadietto
LEBT
h fili 4.80 m
baracca in lamiera
Via Saltarelli
162
17
1587
1588
36
1756
1640
1641
111
1741
32
1795
118
1665
1667
162
164
1632
1682
1635
1666
165
163
28
117
1804
33
376
1760
1680
1681
1742
1743
1671
1672
1788
1664
1662
1669
1595
1752
1785
12
1782
1715
1784
1772
21
1773
1751
1663
1660
1659
1657
1654
1658
1656
1652
1653
1670
29
31
2
549
1741
269
16
64
1649
13
1781
62
1598
1597
317
164
648
13
267

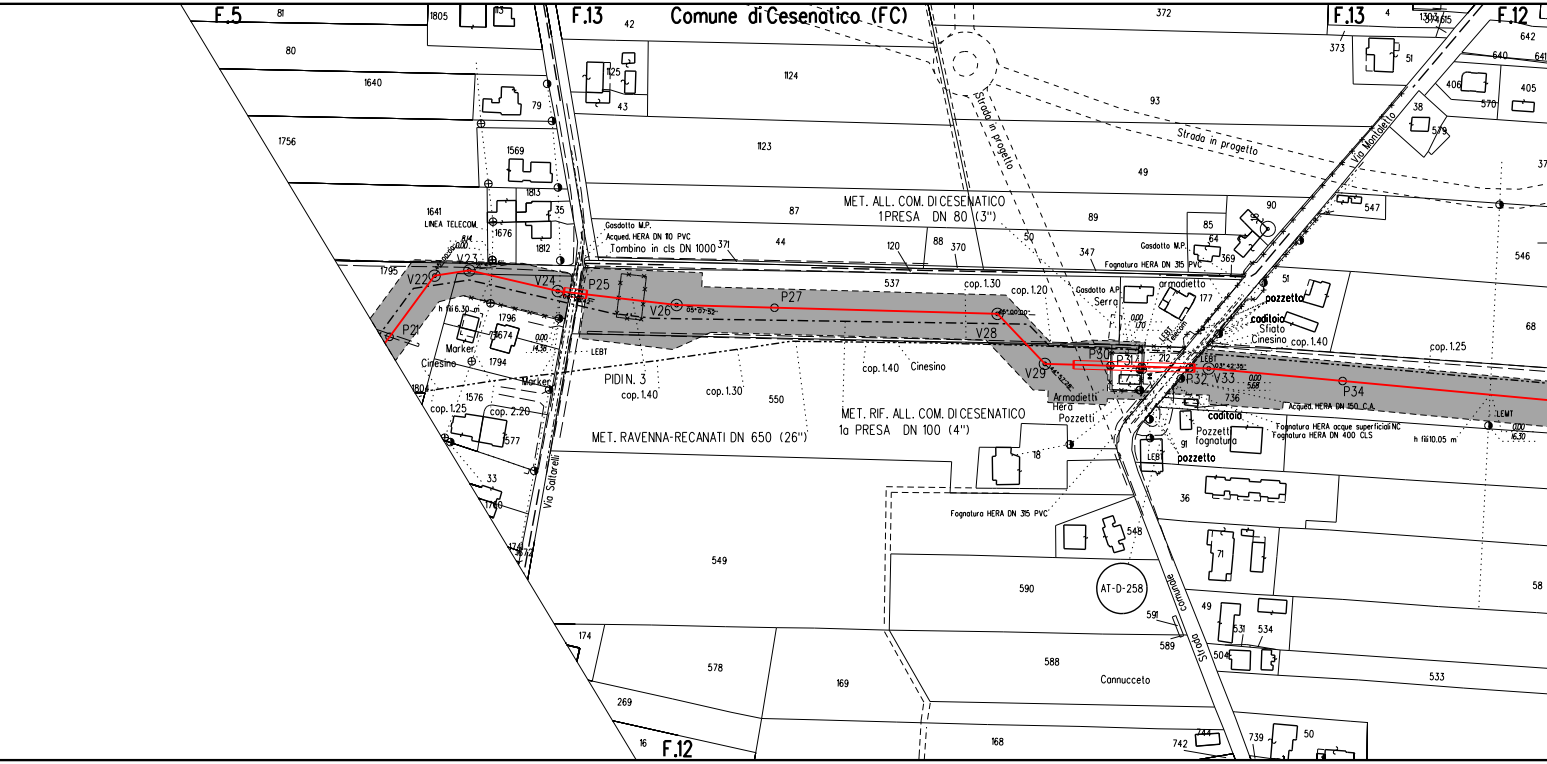
F.5
F.13
Comune di Cesenatico (FC)
F.13
F.12
F.12
Strada in progetto
Strada in progetto
Via Montaletto
MET. ALL. COM. DI CESENATICO
1 PRESA DN 80 (3")
Gasdotto M.P.
Acqued. HERA DN 110 PVC
Tombino in cls DN 1000
Gasdotto M.P.
Fognatura HERA DN 315 PVC
LINEA TELECOM.
P21
V22
V23
V24
P25
V26
P27
V28
V29
P30
P31
P32
V33
P34
cop. 1.30
cop. 1.20
cop. 1.40
cop. 1.40
cop. 1.30
cop. 1.25
cop. 2.20
cop. 1.25
cop. 1.40
PIDI N. 3
MET. RAVENNA-RECANATI DN 650 (26")
MET. RIF. ALL. COM. DI CESENATICO
1a PRESA DN 100 (4")
Cinesino
Marker
Cinesino
Marker
h fili 6.30 m
LEBT
Armadietti
Hera
Pozzetti
Gasdotto A.P.
Serra
armadietto
pozzetto
cadiloia
Sfiato
Cinesino
codiloia
Pozzetti
fognatura
pozzetto
Acqued. HERA DN 150 C.A.
Fognatura HERA acque superficiali NC
Fognatura HERA DN 400 CLS
h fili 10.05 m
LEMT
Fognatura HERA DN 315 PVC
AT-D-258
Strada comunale
Via Saltarelli
Cannucceto
1805
81
80
1640
1756
1641
1795
1676
1813
1569
79
35
1812
1796
1674
1794
1804
1576
1577
33
1740
42
125
43
1124
1123
87
44
371
120
88
370
537
550
549
174
578
269
169
16
168
372
93
49
89
90
85
64
369
347
50
177
51
68
736
18
548
590
591
589
588
742
739
50
36
71
49
531
534
504
533
58
546
547
373
51
38
579
406
570
405
642
640
641
37
4
1307
374
515

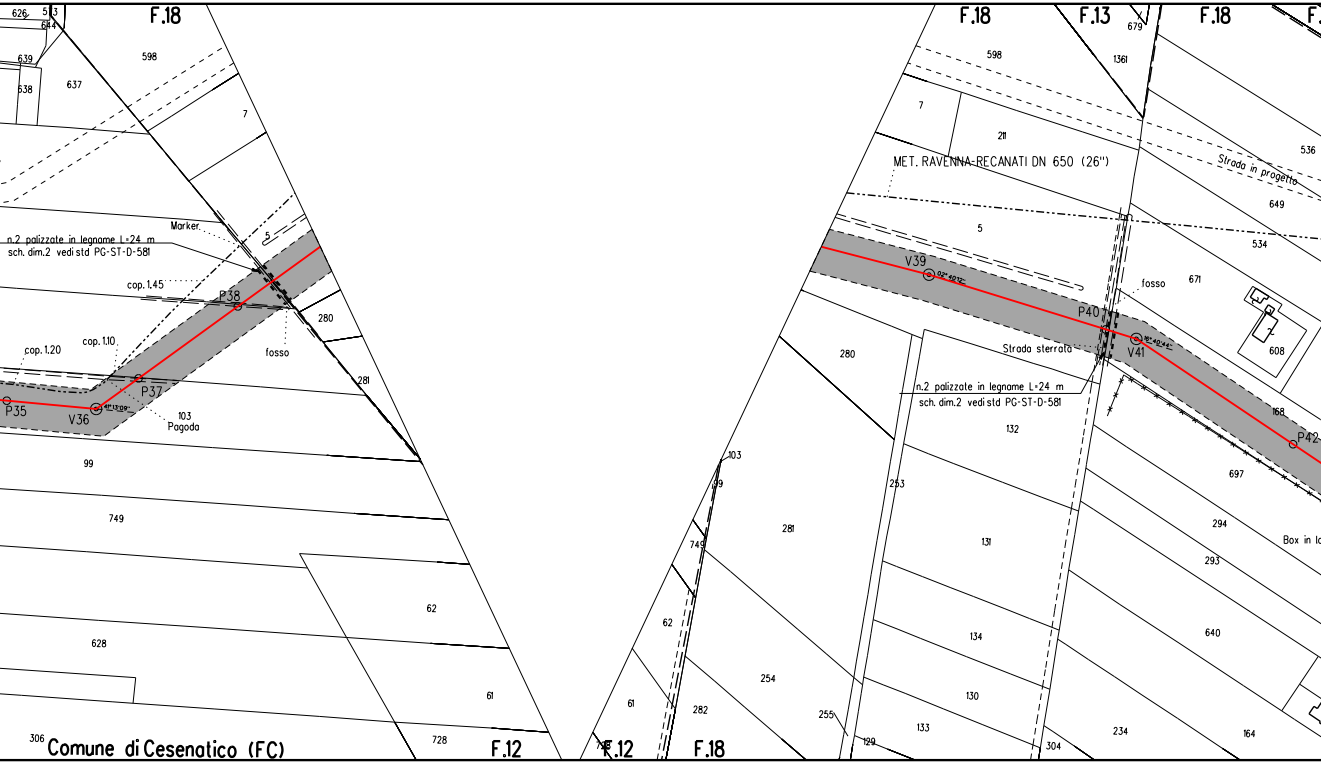
F.18
626
513
644
639
638
637
598
7
5
Marker
n.2 palizzate in legname L=24 m
sch. dim.2 vedi std PG-ST-D-581
cop. 1.45
P38
280
fosso
cop. 1.20
cop. 1.10
P35
V36
41°13'09"
P37
103
Pagoda
281
99
749
62
628
61
728
306
Comune di Cesenatico (FC)
F.12
F.12
F.18
F.13
F.18
679
1361
598
7
211
MET. RAVENNA-RECANATI DN 650 (26")
Strada in progetto
536
649
534
5
V39
92°40'12"
fosso
671
P40
V41
18°40'44"
Strada sterrata
608
280
n.2 palizzate in legname L=24 m
sch. dim.2 vedi std PG-ST-D-581
132
168
P42
697
103
99
749
281
253
131
294
293
Box in l
62
134
640
254
282
61
255
130
133
129
304
234
164

[3]

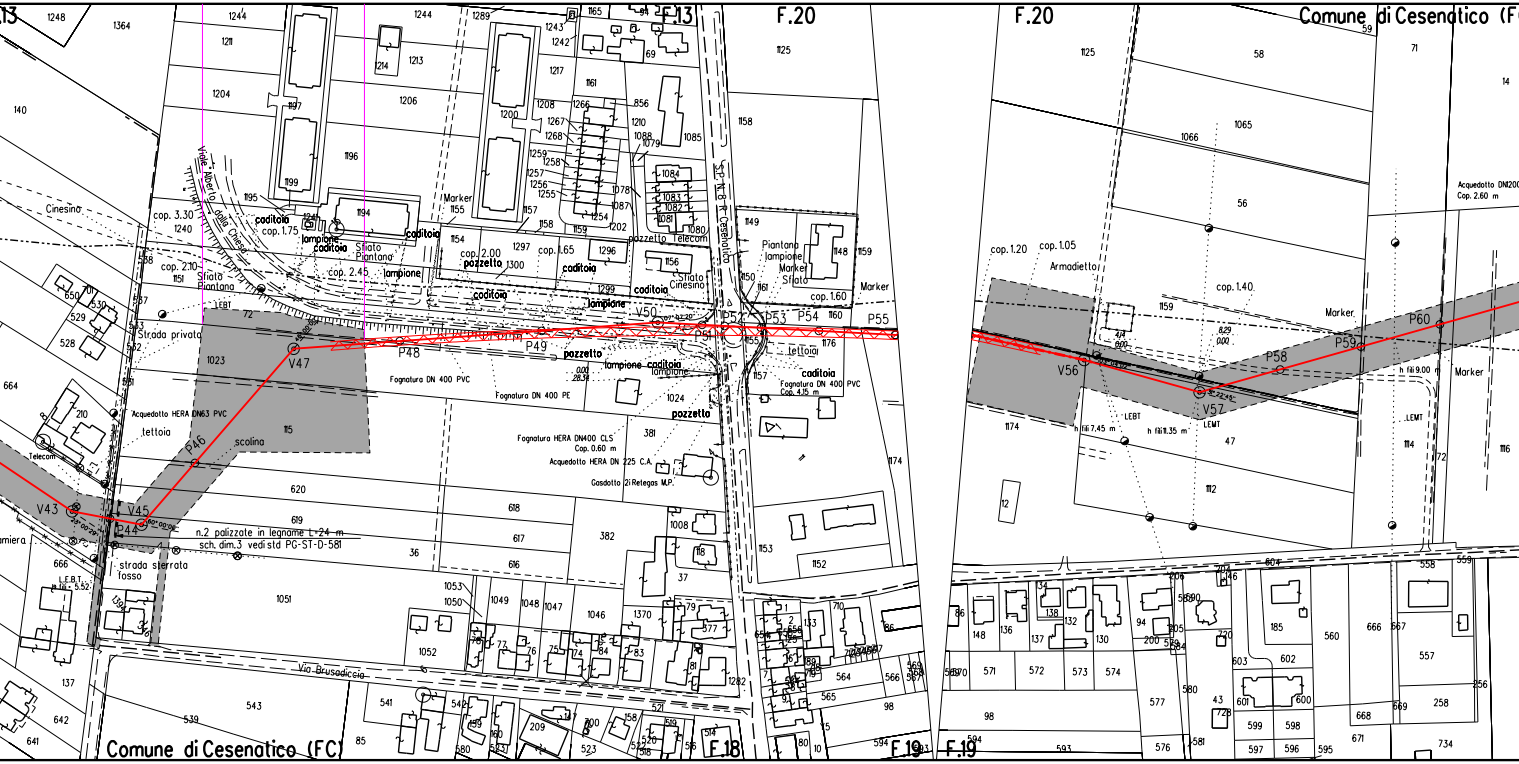
F.13
F.20
F.20
Comune di Cesenatico (FC)
F.18
F.19
F.19
Comune di Cesenatico (FC)
Viale Alberto della Chiesa
S.P. N.8 R. Cesenatico
Via Brusadiccia
P48
P49
P50
P51
P52
P53
P54
P55
V47
P46
V45
V43
P44
V56
V57
P58
P59
P60
caditoia
lampione
Sfiato Piantana
pozzetto
Marker
cop. 3.30
cop. 1.75
cop. 2.10
cop. 2.45
cop. 2.00
cop. 1.65
cop. 1.60
cop. 1.20
cop. 1.05
cop. 1.40
Cinesino
pozzetto Telecom
Strada privata
scolina
tettoia
Telecom
Acquedotto HERA DN63 PVC
Fognatura DN 400 PVC
Fognatura DN 400 PE
Fognatura HERA DN400 CLS
Cop. 0.60 m
Acquedotto HERA DN 225 C.A.
Gasdotto 2i Retegas M.P.
Fognatura DN 400 PVC
Cop. 1.35 m
n.2 palizzate in legname L=24 m
sch. dim.3 vedi std PG-ST-D-581
strada sterrata
fosso
Armadietto
Acquedotto DN200
Cop. 2.60 m
LEBT
LEMT
h fili 7.45 m
h fili 11.35 m
h fili 9.00 m

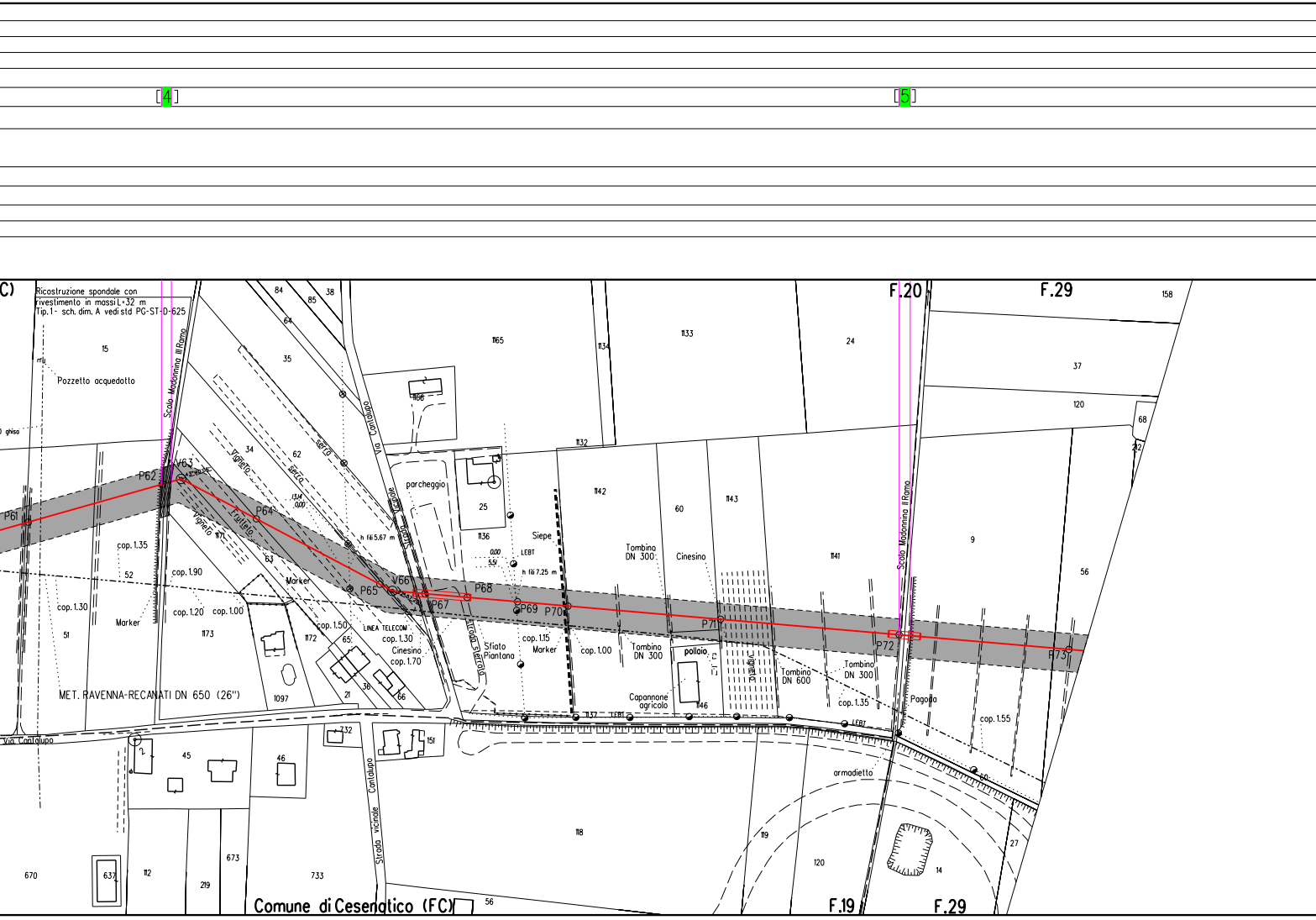
[4]
[5]
C)
Ricostruzione spondale con
rivestimento in massi L=32 m
Tip.1- sch. dim. A vedi std PG-ST-D-625
Pozzetto acquedotto
ghisa
Scolo Madonnina II Ramo
P61
P62
V63
P64
P65
V66
P67
P68
P69
P70
P71
P72
P73
Vigneto
Frutteto
Vigneto
serra
serra
Via Cantalupo
Strada Vicinale
Strada sterrata
parcheggio
Siepe
LEBT
h fili 5.67 m
h fili 7.25 m
13.14
0.00
0.00
5.51
cop. 1.35
cop. 1.30
cop. 1.90
cop. 1.20
cop. 1.00
cop. 1.50
cop. 1.30
cop. 1.70
cop. 1.15
cop. 1.00
cop. 1.35
cop. 1.55
Marker
Marker
Marker
LINEA TELECOM
Cinesino
Cinesino
Sfiato
Piantona
Tombino
DN 300
Tombino
DN 300
Tombino
DN 600
Tombino
DN 300
Capannone
agricolo
pollaio
Pagoda
armadietto
MET. RAVENNA-RECANATI DN 650 (26")
Via Cantalupo
Cantalupo
Strada vicinale Cantalupo
F.20
F.29
F.19
F.29
Comune di Cesenatico (FC)
84
85
38
64
35
15
34
62
1171
63
52
51
1173
1172
65
36
21
66
1097
1166
25
1136
1165
1134
1132
1133
1142
60
1143
1141
1146
1137
24
158
37
120
68
212
9
56
45
46
732
151
2
670
637
112
219
673
733
56
118
119
120
14
27
60

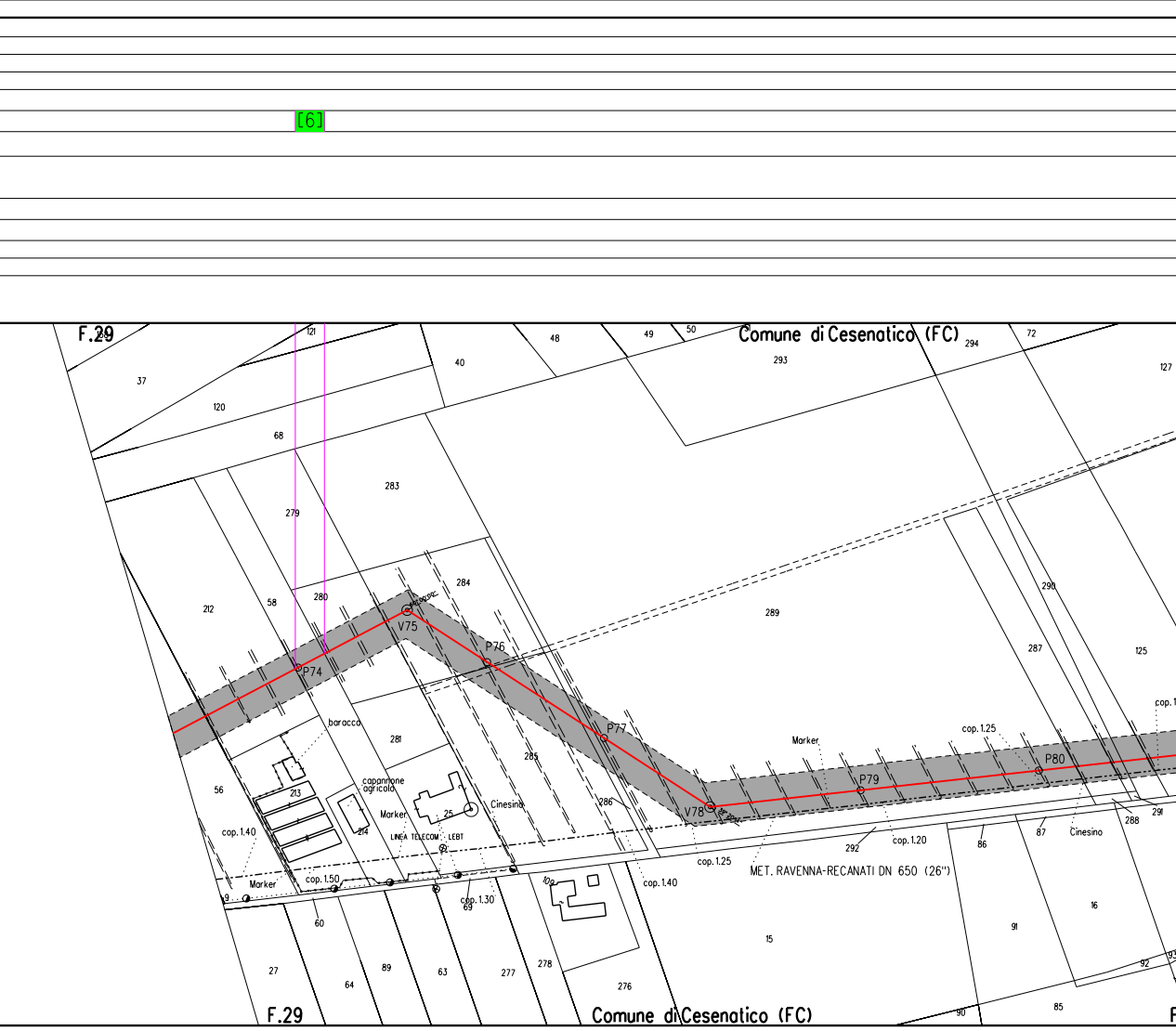
[6]
F.29
Comune di Cesenatico (FC)
121
48
49
50
40
37
120
68
293
294
72
127
283
279
280
284
212
58
V75
P74
P76
289
290
287
125
P77
baracca
281
285
56
213
capannone
agricolo
Cinesino
25
286
Marker
LINEA TELECOM
LEBT
214
cop. 1.40
cop. 1.50
Marker
9
60
cop. 1.30
69
10g
cop. 1.40
V78
cop. 1.25
MET. RAVENNA-RECANATI DN 650 (26")
Marker
P79
292
cop. 1.20
cop. 1.25
P80
86
87
Cinesino
288
291
cop. 1
15
91
16
27
64
89
63
277
278
276
92
93
90
85
F.29
Comune di Cesenatico (FC)

7

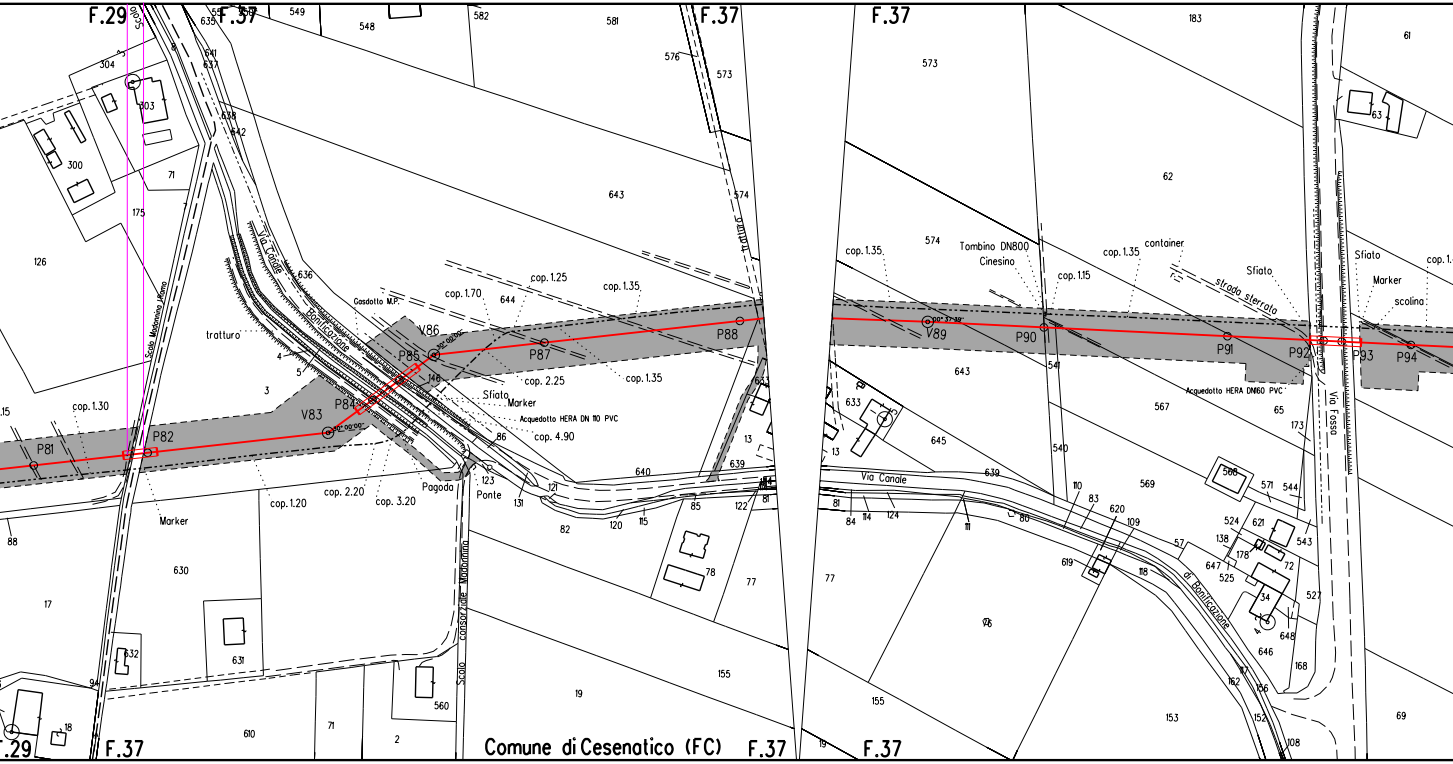
F.29
F.37
F.37
F.37
F.37
F.29
F.37
F.37
F.37
Comune di Cesenatico (FC)
Scolo Madonnina
Scolo consorziale Madonnina
Via Canale
Bonificazione
Via Canale
di Bonificazione
Via Fossa
tratturo
Gasdotto M.P.
Acquedotto HERA DN 110 PVC
Acquedotto HERA DN60 PVC
Tombino DN800
Cinesino
container
strada sterrata
Sfiato
Marker
scolina
Pagoda
Ponte
P81
P82
V83
P84
P85
V86
P87
P88
V89
P90
P91
P92
P93
P94
cop. 1.30
cop. 1.20
cop. 2.20
cop. 3.20
cop. 1.70
cop. 1.25
cop. 1.35
cop. 2.25
cop. 4.90
cop. 1.15
Marker
Sfiato
Marker
126
175
300
303
304
71
636
641
637
638
642
643
644
574
573
576
581
582
548
549
183
61
63
62
567
65
173
541
540
633
645
639
640
146
86
123
121
131
120
115
85
122
81
82
78
77
630
631
632
17
88
94
18
610
71
2
560
19
155
110
83
620
109
118
619
57
569
568
571
544
543
524
621
138
178
647
525
72
34
527
648
646
168
162
166
152
153
108
69
84
114
124
111
80
76
3
4
5
13

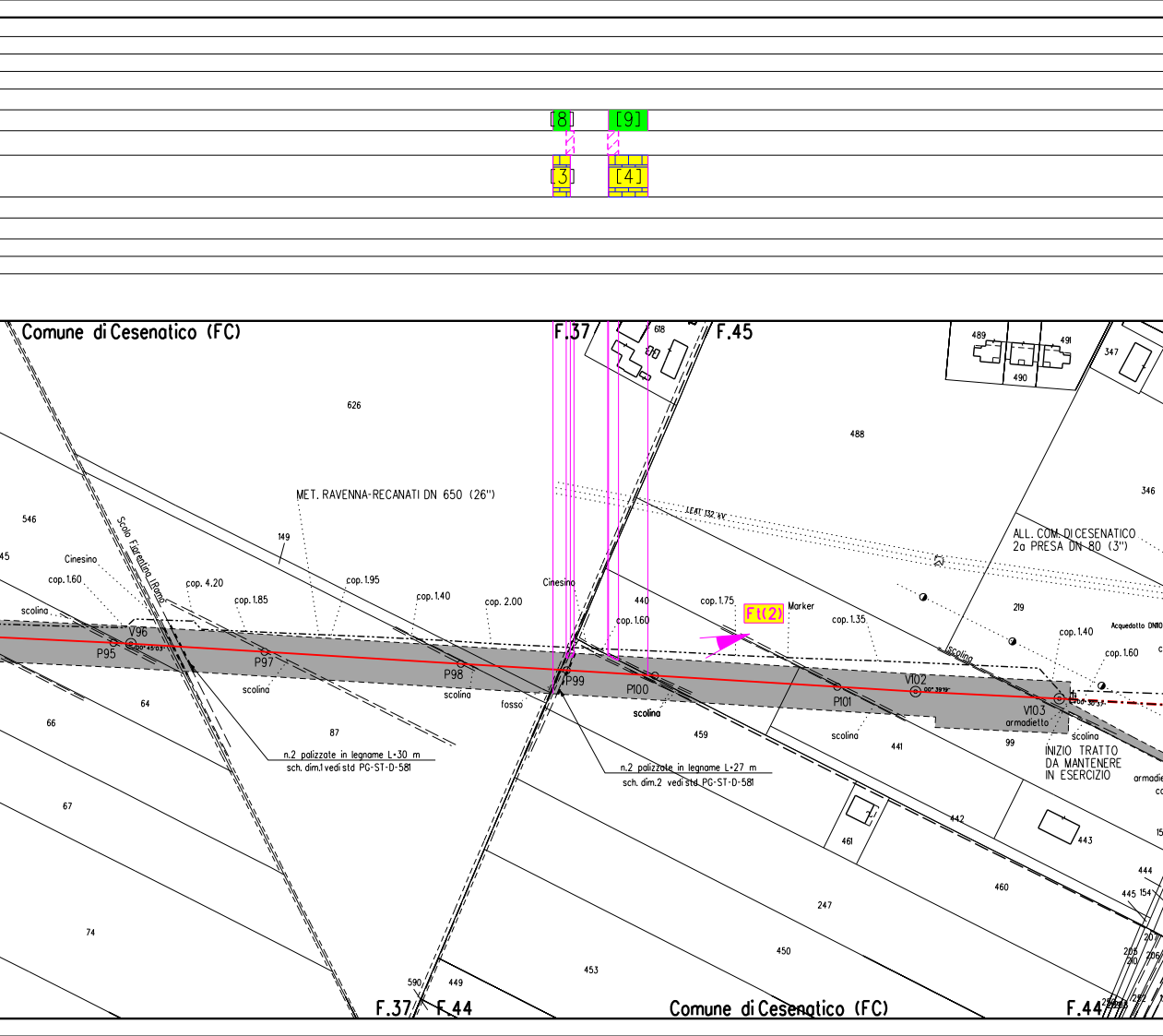
[8]
[9]
[3]
[4]
Comune di Cesenatico (FC)
F.37
F.45
618
489
490
491
347
626
488
346
546
45
149
MET. RAVENNA-RECANATI DN 650 (26")
Scolo Fiorentina I Ramo
LEAT 132 kV
ALL. COM. DI CESENATICO
2a PRESA DN 80 (3")
Cinesino
cop. 1.60
scolina
cop. 4.20
cop. 1.85
cop. 1.95
cop. 1.40
cop. 2.00
Cinesino
440
cop. 1.60
cop. 1.75
Ft(2)
Marker
cop. 1.35
219
cop. 1.40
cop. 1.60
Acquedotto DN10
V96
P95
P97
P98
P99
P100
P101
V102
V103
armadietto
scolina
scolina
fosso
scolina
scolina
scolina
scolina
64
66
87
459
441
99
INIZIO TRATTO
DA MANTENERE
IN ESERCIZIO
armadie
n.2 palizzate in legname L=30 m
sch. dim.1 vedi std PG-ST-D-581
n.2 palizzate in legname L=27 m
sch. dim.2 vedi std PG-ST-D-581
67
461
442
443
15
460
444
445
154
74
247
450
453
590
449
205
210
206
207
F.37
F.44
Comune di Cesenatico (FC)
F.44

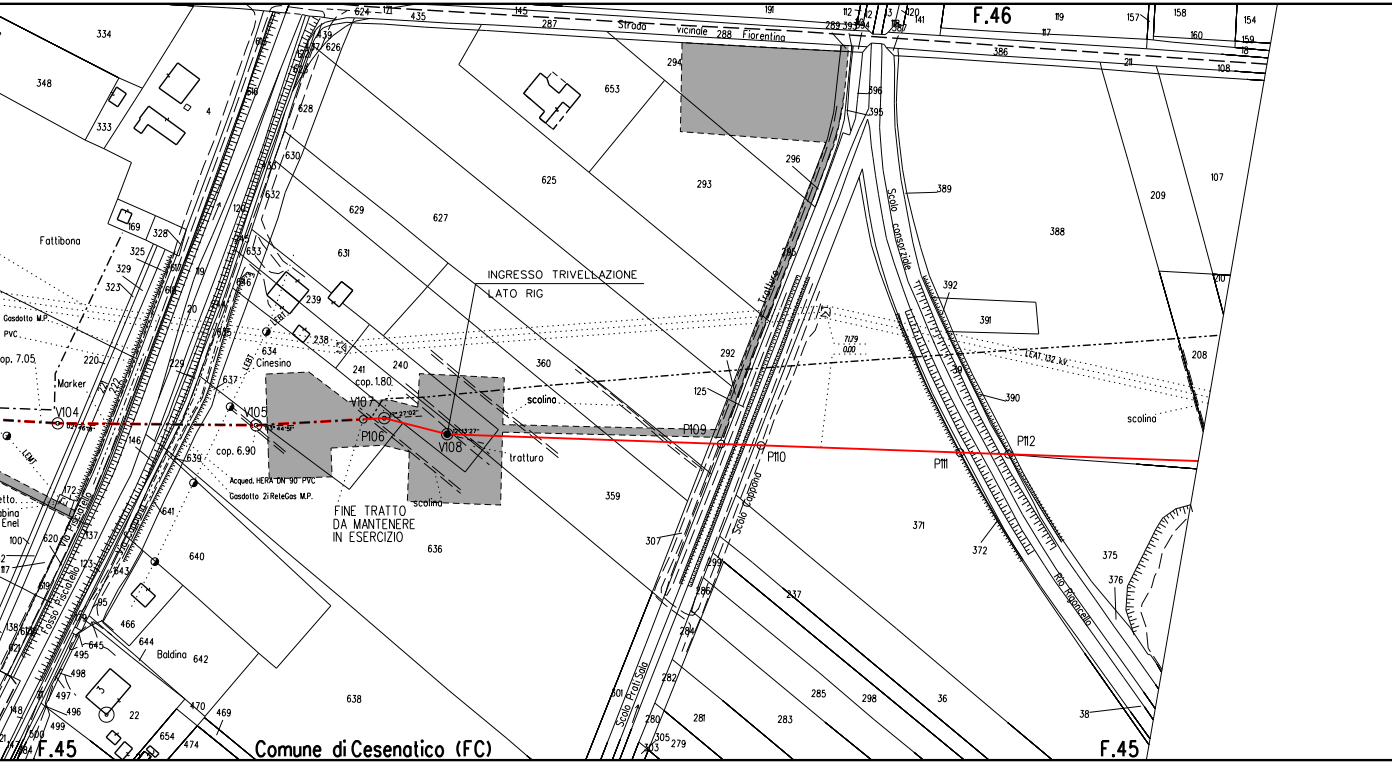
F.46
Strada vicinale Fiorentina
INGRESSO TRIVELLAZIONE
LATO RIG
FINE TRATTO
DA MANTENERE
IN ESERCIZIO
Fattibona
Gasdotto M.P.
PVC
cop. 7.05
Marker
V104
V105
V107
V108
P106
P109
P110
P111
P112
cop. 1.80
cop. 6.90
Cinesino
LEBT
LEMT
Acqued. HERA DN 90 PVC
Gasdotto 2iReteGas M.P.
scolina
tratturo
Scolo consorziale
Scolo Cappona
Scolo Prati Sala
Rio Rigoncello
LEAT 132 kV
Via Pisciatello
Fosso Pisciatello
Baldina
Cabina Enel
F.45
Comune di Cesenatico (FC)
F.45

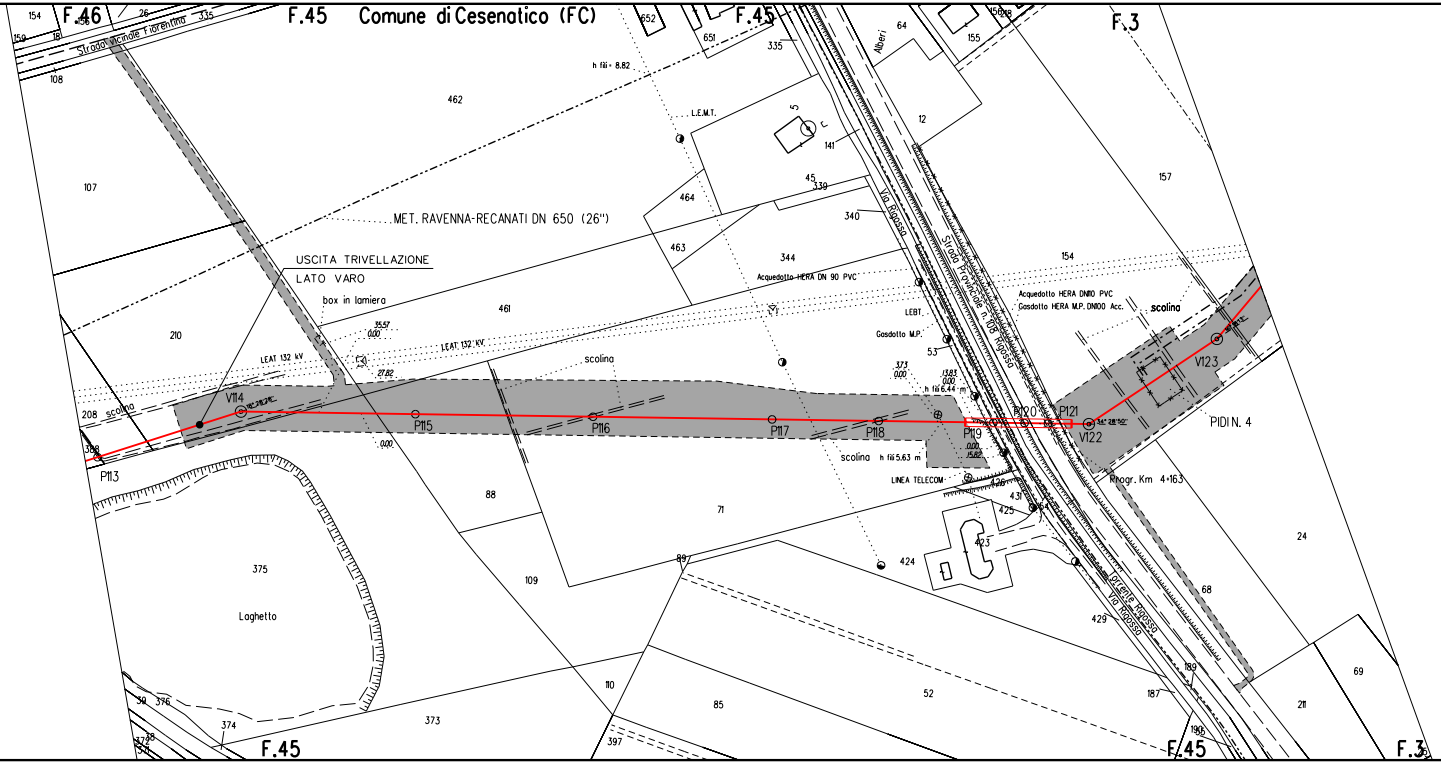
F.46
F.45
Comune di Cesenatico (FC)
F.45
F.3
Strada vicinale Fiorentina
154
156
26
335
159
18
108
652
651
335
64
155
156
12
141
5
45
339
340
462
107
464
463
344
157
154
h fili = 8.82
L.E.M.T.
MET. RAVENNA-RECANATI DN 650 (26")
USCITA TRIVELLAZIONE
LATO VARO
box in lamiera
461
210
35.57
0.00
27.82
LEAT 132 kV
LEAT 132 kV
scolina
Alberi
Via Rigossa
Strada Provinciale n. 108 Rigossa
Acquedotto HERA DN 90 PVC
Acquedotto HERA DN110 PVC
Gasdotto HERA M.P. DN100 Acc.
scolina
LEBT.
Gasdotto M.P.
53
3.73
0.00
13.83
0.00
h fili 6.44 m
208
scolina
388
P113
V114
P115
P116
P117
P118
P119
P120
P121
V122
V123
0.00
0.00
15.62
34° 28'50"
PIDI N. 4
scolina
h fili 5.63 m
LINEA TELECOM
426
431
425
423
424
64
Progr. Km 4+163
88
71
109
89
375
Laghetto
24
68
429
Torrente Rigossa
Via Rigossa
69
189
187
211
190
110
85
52
39
376
374
373
372
371
38
397
F.45
F.45
F.3

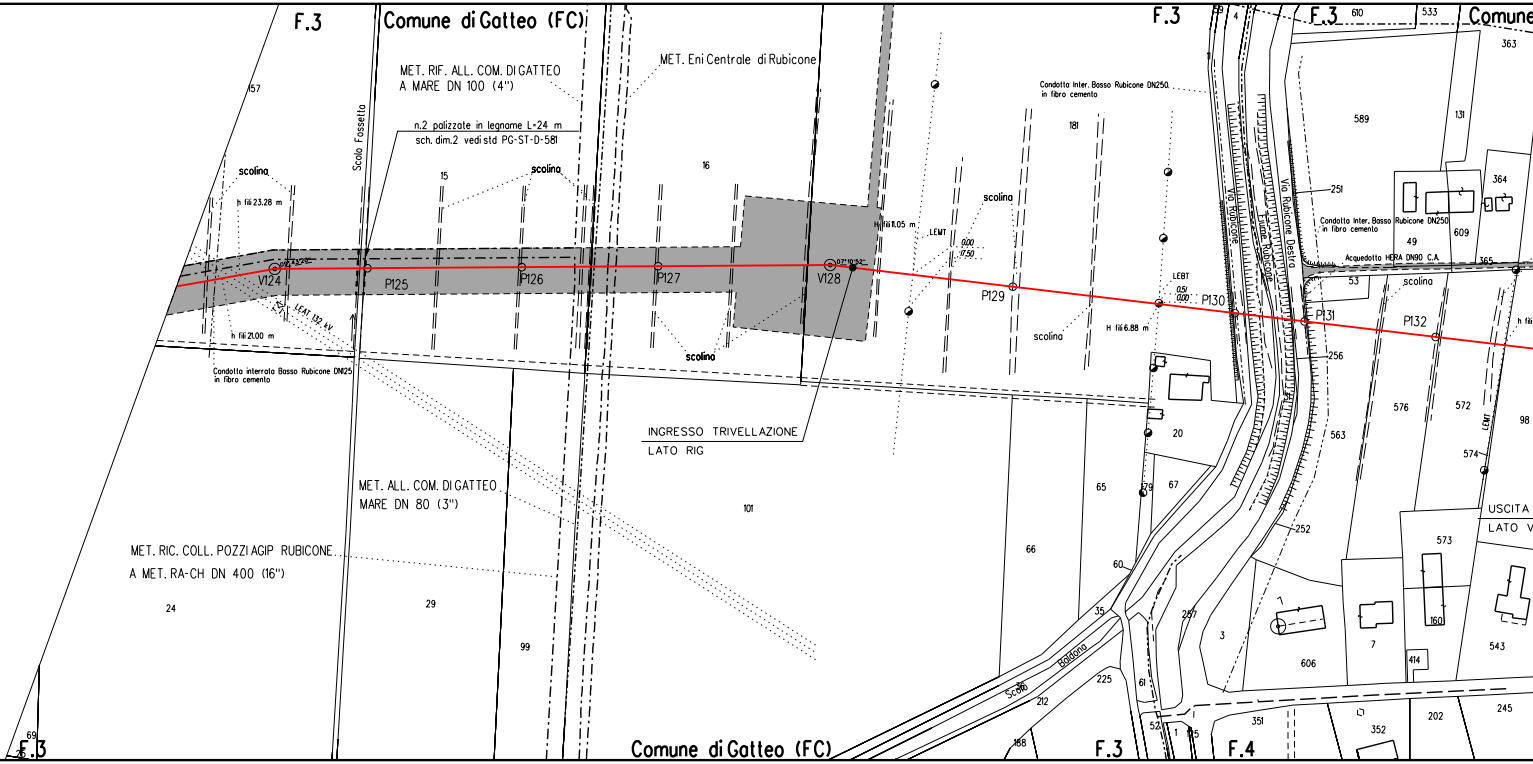
F.3
Comune di Gatteo (FC)
MET. RIF. ALL. COM. DI GATTEO
A MARE DN 100 (4")
MET. Eni Centrale di Rubicone
n.2 palizzate in legname L=24 m
sch. dim.2 vedi std PG-ST-D-581
Scolo Fossetto
157
scolina
h fili 23.28 m
15
16
V124
P125
P126
P127
V128
P129
P130
P131
P132
LEAT 132 kV
h fili 21.00 m
Condotta interrata Basso Rubicone DN125
in fibro cemento
H fili 11.05 m
LEMT
LEBT
H fili 6.88 m
Condotta Inter. Basso Rubicone DN250
in fibro cemento
Acquedotto HERA DN90 C.A.
181
Via Rubicone
Fiume Rubicone
Via Rubicone Destra
INGRESSO TRIVELLAZIONE
LATO RIG
USCITA
LATO V
MET. ALL. COM. DI GATTEO
MARE DN 80 (3")
MET. RIC. COLL. POZZI AGIP RUBICONE
A MET. RA-CH DN 400 (16")
Scolo Baldona
Comune
F.4
610
533
363
589
131
364
251
49
609
365
53
256
576
572
98
563
574
573
252
160
414
543
606
7
3
257
352
202
245
351
20
65
67
79
66
60
35
225
61
212
188
52
101
24
29
99
69

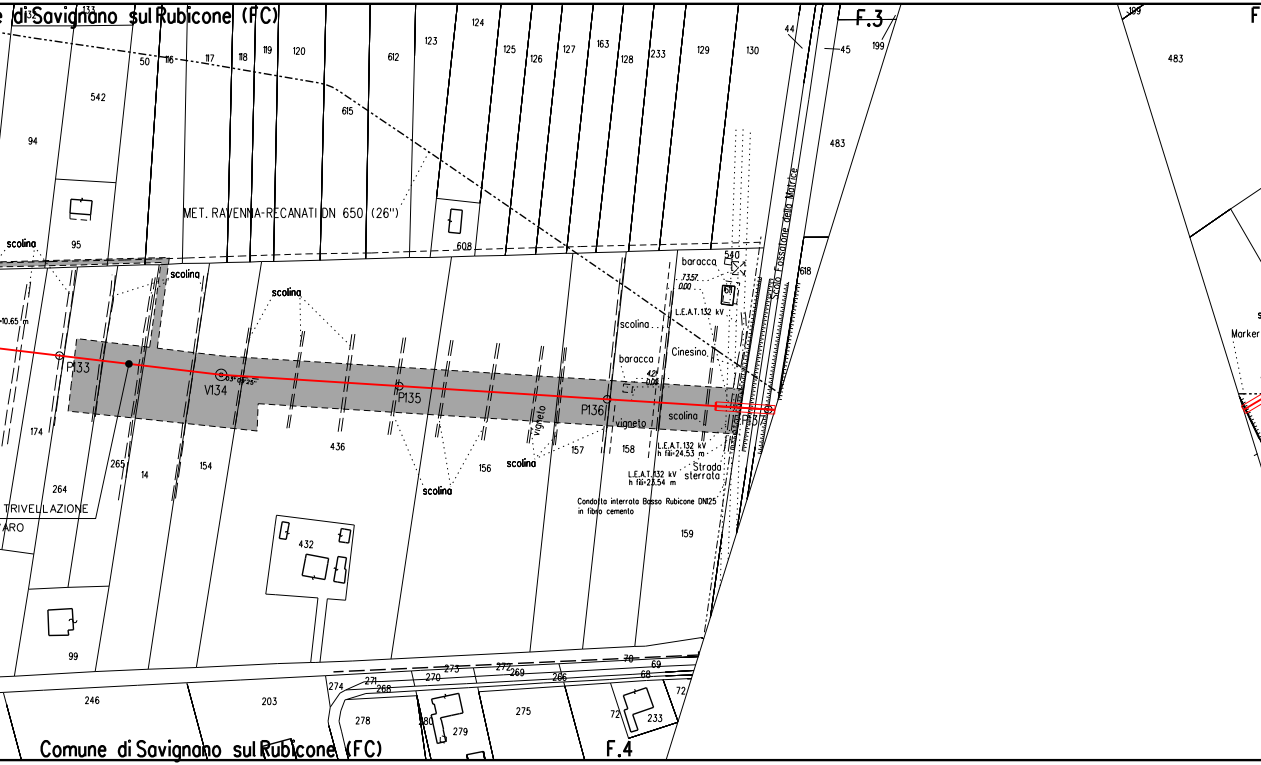

Comune di Savignano sul Rubicone (FC)
F.3
F.4
MET. RAVENNA-RECANATI DN 650 (26")
scolina
baracca
vigneto
Cinesino
L.E.A.T. 132 kV
L.E.A.T. 132 kV h fili=24.53 m
L.E.A.T. 132 kV h fili=23.54 m
Strada sterrata
Condotta interrata Basso Rubicone DN125 in fibro cemento
Scolo Fossatone della Matrice
TRIVELLAZIONE
Marker
P133
V134
P135
P136
-10.65 m
73.57
0.00
42
0.06
542
94
95
50
116
117
118
119
120
612
615
123
124
125
126
127
163
128
233
129
130
44
45
199
483
618
608
540
61
174
265
14
264
154
436
156
157
158
159
432
99
246
203
274
271
268
270
273
272
269
266
70
69
68
72
278
280
279
275
233
189

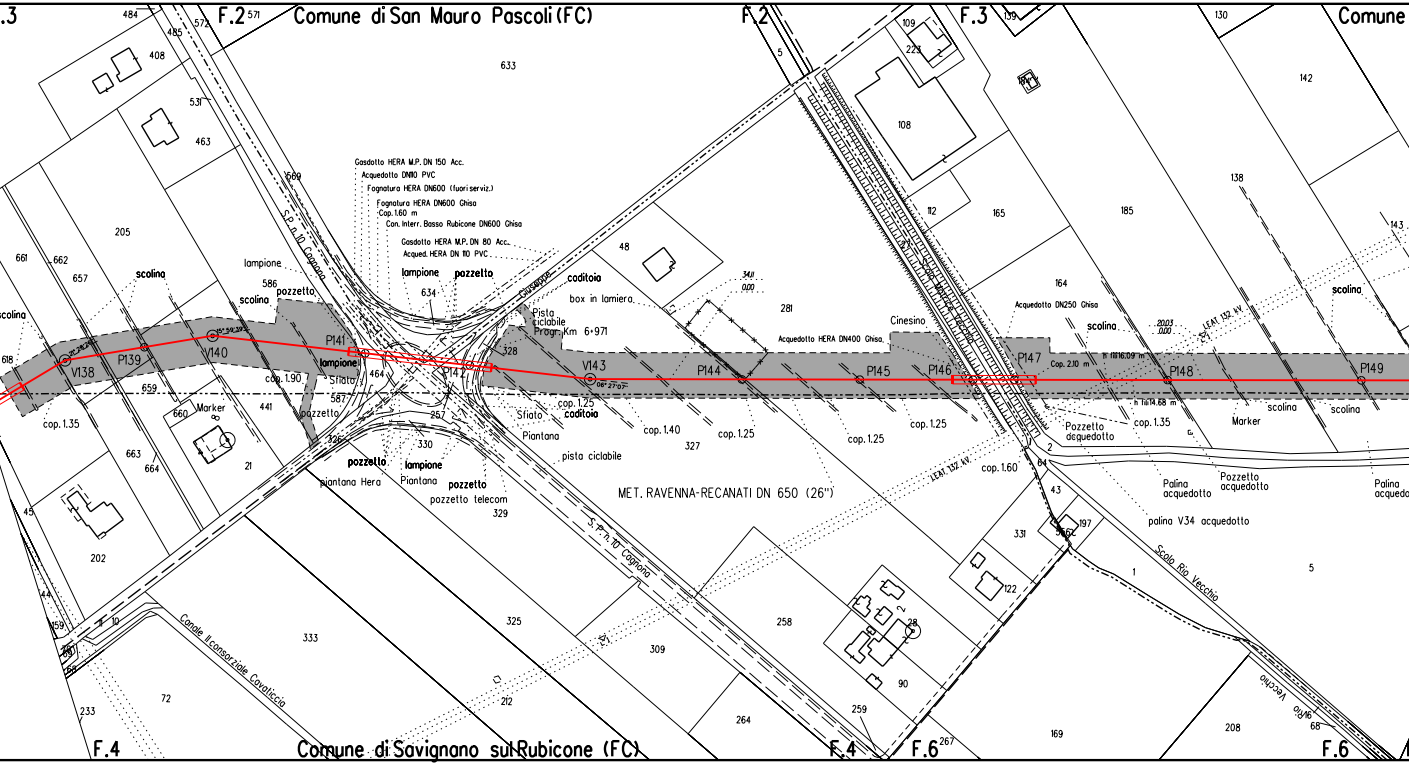
F.3
F.2
Comune di San Mauro Pascoli (FC)
F.2
F.3
Comune
484
485
572
571
408
531
463
633
569
205
661
662
657
scolina
scolina
scolina
618
V138
P139
V140
lampione
586
pozzetto
scolina
P141
lampione
Sfiato
cop. 1.90
659
660
Marker
441
587
pozzetto
326
cop. 1.35
663
664
21
45
202
44
159
10
Gasdotto HERA M.P. DN 150 Acc.
Acquedotto DN110 PVC
Fognatura HERA DN600 (fuori serviz.)
Fognatura HERA DN600 Ghisa
Cop. 1.60 m
Con. Interr. Basso Rubicone DN600 Ghisa
Gasdotto HERA M.P. DN 80 Acc.
Acqued. HERA DN 110 PVC
lampione
pozzetto
634
S.P. n.10 Cagnona
Giuseppe
caditoia
box in lamiera
Pista ciclabile
Progr. Km 6+971
328
464
P142
257
330
Sfiato
Piantana
cop. 1.25
caditoia
pista ciclabile
pozzetto
lampione
piantana Hera
Piantana
pozzetto
pozzetto telecom
329
48
34.11
0.00
281
V143
P144
P145
P146
Cinesino
Acquedotto HERA DN400 Ghisa
cop. 1.40
cop. 1.25
cop. 1.25
cop. 1.25
327
MET. RAVENNA-RECANATI DN 650 (26")
S.P. n.10 Cagnona
LEAT 132 kV
5
109
223
139
108
112
165
Scolo Rio Vecchio
185
164
130
142
138
143
Acquedotto DN250 Ghisa
P147
Cop. 2.10 m
scolina
20.03
0.00
h fili 16.09 m
LEAT 132 kV
P148
h fili 14.68 m
P149
scolina
scolina
scolina
Marker
cop. 1.35
Pozzetto acquedotto
cop. 1.60
2
64
43
Palina acquedotto
Pozzetto acquedotto
Palina acquedotto
palina V34 acquedotto
331
197
562
1
5
122
Scolo Rio Vecchio
Canale II consorziale Covaticcia
333
325
21
309
258
28
90
212
72
233
264
259
169
208
Rio Vecchio
68
F.4
Comune di Savignano sul Rubicone (FC)
F.4
F.6
267
F.6

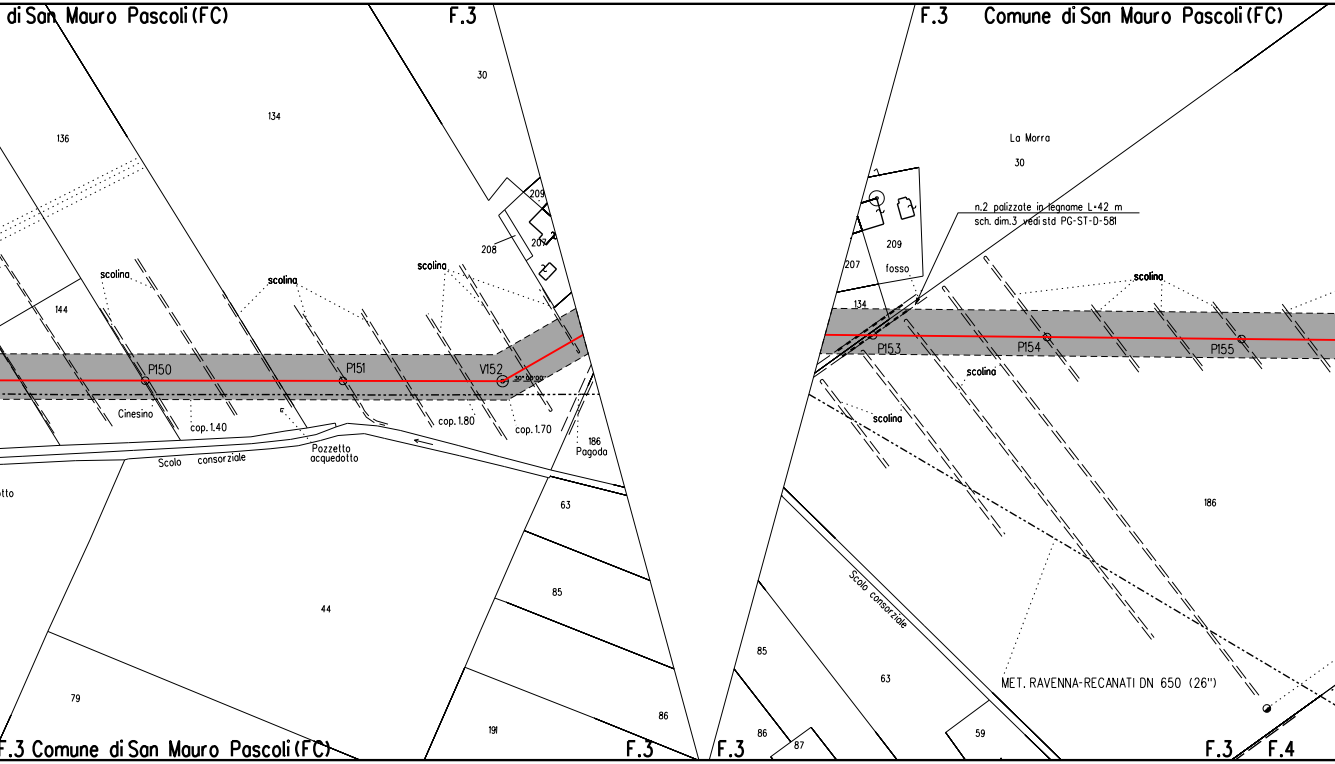
di San Mauro Pascoli (FC)
F.3
F.3
Comune di San Mauro Pascoli (FC)
30
136
134
209
208
207
144
scolina
scolina
scolina
P150
P151
V152
Cinesino
cop. 1.40
cop. 1.80
cop. 1.70
186
Pagoda
Scolo consorziale
Pozzetto
acquedotto
tto
63
85
44
79
191
86
F.3 Comune di San Mauro Pascoli (FC)
F.3
La Morra
30
n.2 palizzate in legname L=42 m
sch. dim.3 vedi std PG-ST-D-581
209
207
fosso
134
scolina
P153
P154
P155
scolina
scolina
186
Scolo consorziale
85
63
MET. RAVENNA-RECANATI DN 650 (26")
86
87
59
F.3
F.3
F.4

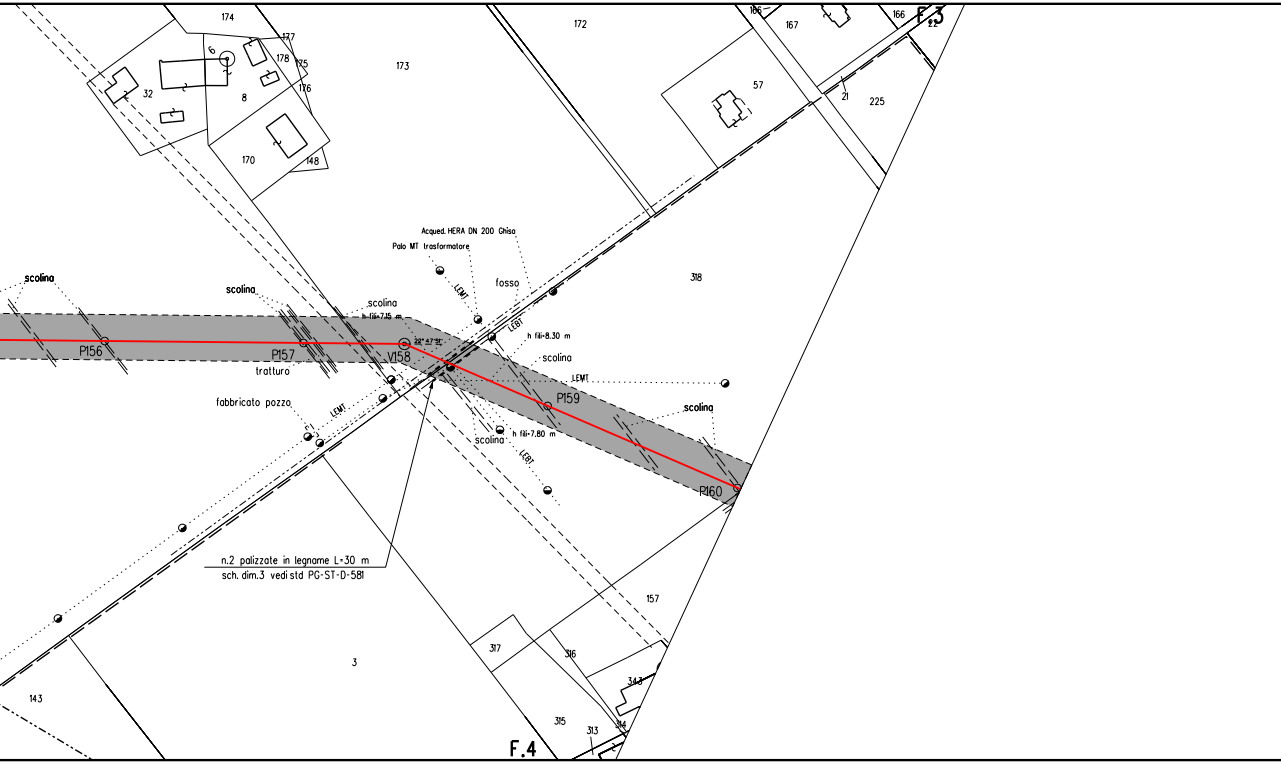
174
177
178
175
176
32
8
170
148
173
172
166
167
166
F.3
22
57
21
225
scolina
scolina
scolina
h fili=7.15 m
Acqued. HERA DN 200 Ghisa
Palo MT trasformatore
LEMT
fosso
LEBT
h fili=8.30 m
318
P156
P157
V158
22° 47' 51"
tratturo
scolina
LEMT
P159
scolina
fabbricato pozzo
LEMT
h fili=7.80 m
scolina
LEBT
P160
n.2 palizzate in legname L=30 m
sch. dim.3 vedi std PG-ST-D-581
157
317
316
343
3
143
315
313
314
F.4

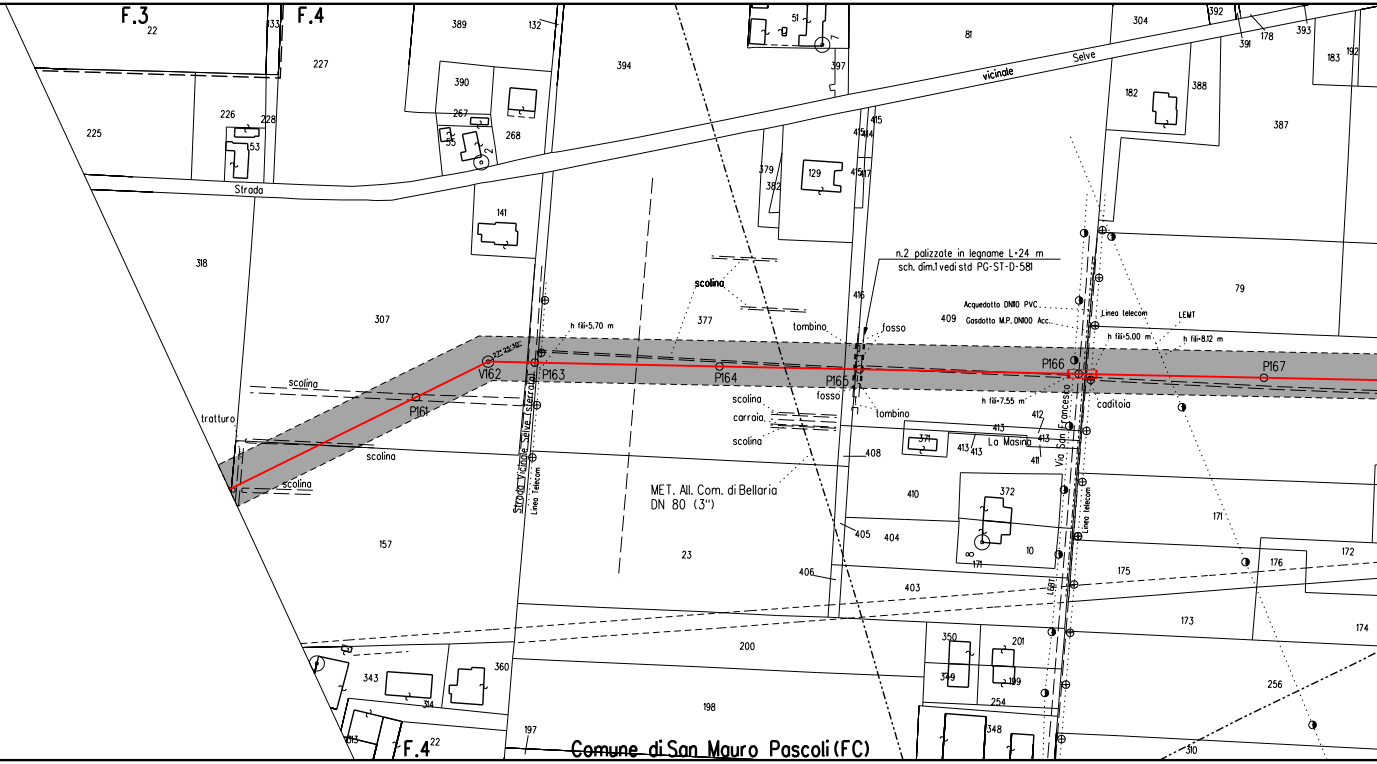
F.3
F.4
22
133
227
389
132
394
51
397
81
304
392
391
178
393
183
192
vicinale
Selve
225
226
228
53
390
267
55
2
268
182
388
387
Strada
141
379
382
129
415
414
417
318
307
377
scolina
n.2 palizzate in legname L=24 m
sch. dim.1 vedi std PG-ST-D-581
416
tombino
fosso
409
Acquedotto DN110 PVC
Gasdotto M.P. DN100 Acc.
Linea telecom
LEMT
79
h fili=5.70 m
h fili=5.00 m
h fili=8.12 m
22° 22' 30"
V162
P161
P163
P164
P165
P166
P167
scolina
tratturo
scolina
scolina
fosso
scolina
carraia
scolina
tombino
h fili=7.55 m
caditoia
412
413
371
413
413
La Masina
413
411
Via San Francesco
Strada Vicinale Selve (sterrata)
Linea Telecom
408
MET. All. Com. di Bellaria
DN 80 (3")
410
372
10
171
157
23
405
404
406
403
175
176
172
173
174
171
200
350
201
349
199
254
348
256
343
314
360
198
197
313
F.4
22
Comune di San Mauro Pascoli (FC)
310
Linea telecom

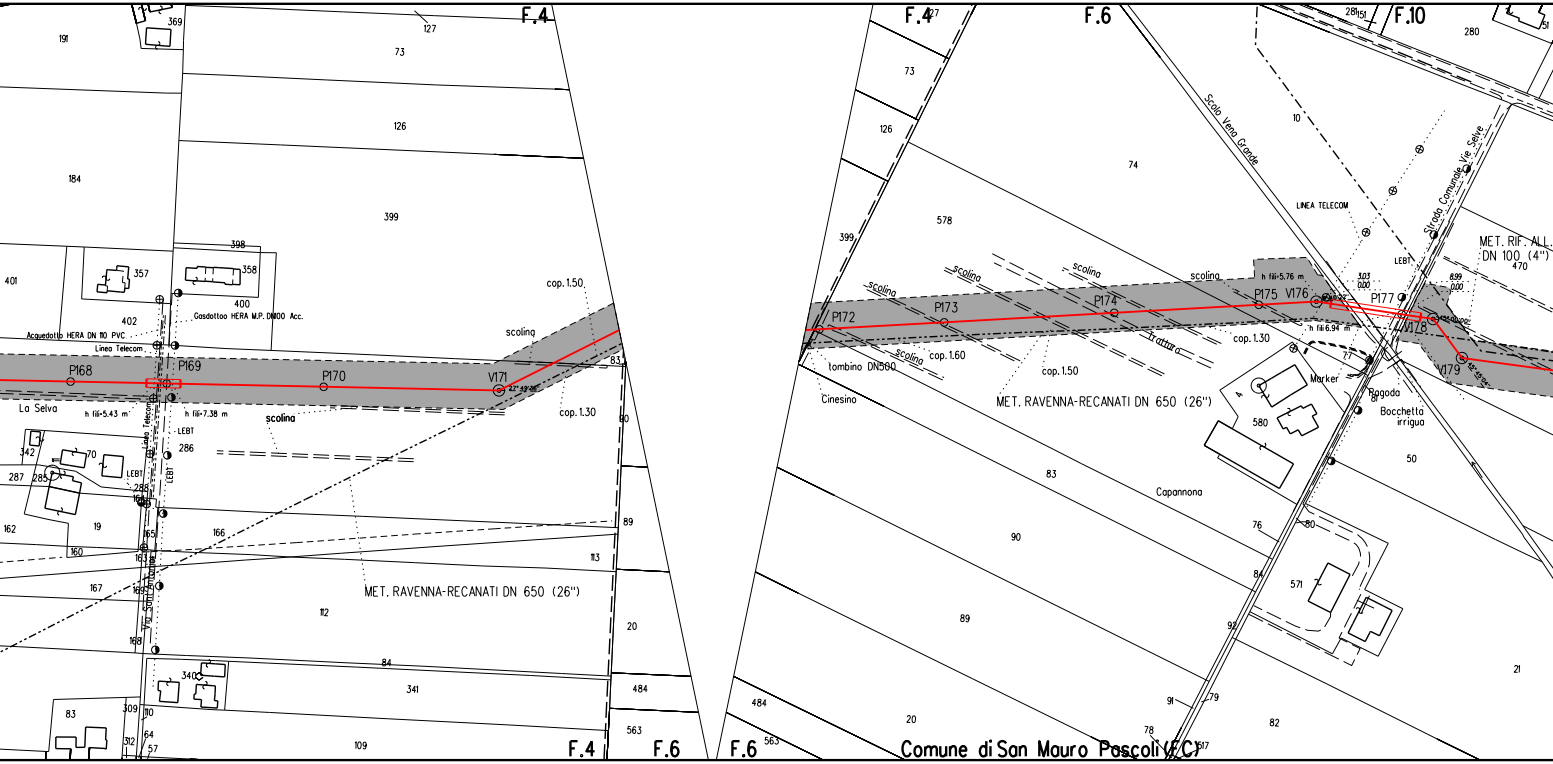
F.4
F.6
F.10
Comune di San Mauro Pascoli (FC)
MET. RAVENNA-RECANATI DN 650 (26")
MET. RIF. ALL. DN 100 (4")
Acquedotto HERA DN 110 PVC
Gasdottoo HERA M.P. DN100 Acc.
Linea Telecom
LINEA TELECOM
LEBT
La Selva
h fili=5.43 m
h fili=7.38 m
h fili=5.76 m
h fili 6.94 m
P168
P169
P170
V171
P172
P173
P174
P175
V176
P177
V178
V179
scolina
cop. 1.50
cop. 1.30
cop. 1.60
tombino DN500
Cinesino
Scolo Vena Grande
Strada Comunale Vie Selve
Via Santa...
Trattura
Marker
Pagoda
Bocchetta irrigua
Capannona
191
369
127
73
126
184
399
398
358
357
400
401
402
286
342
70
287
285
288
162
19
160
166
165
163
167
168
112
84
341
340
83
309
312
110
64
57
109
83
80
89
113
20
484
563
74
578
10
280
470
580
50
76
571
21
92
91
79
82
78
90
517

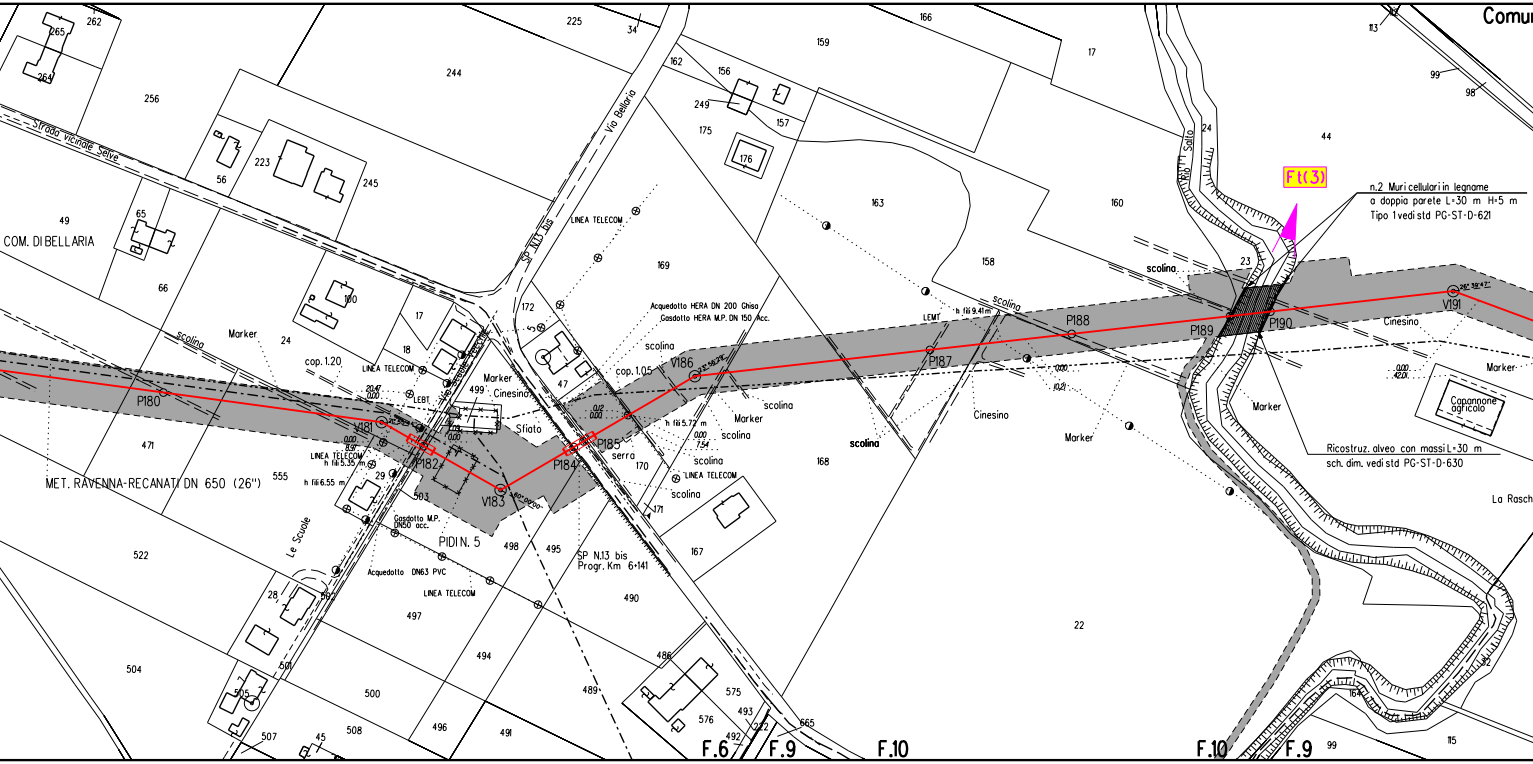
Comu
COM. DI BELLARIA
Strada vicinale Selve
Via Bellaria
SP N.13 bis
Via delle Scuole
Le Scuole
MET. RAVENNA-RECANATI DN 650 (26")
PIDI N. 5
SP N.13 bis
Progr. Km 6+141
P180
V181
P182
V183
P184
P185
V186
P187
P188
P189
P190
V191
Marker
Cinesino
Sfiato
serra
scolina
cop. 1.20
cop. 1.05
LINEA TELECOM
LEBT
LEMT
h fili 5.35 m
h fili 6.55 m
h fili 5.72 m
h fili 9.41 m
Gasdotto M.P. DN50 acc.
Acquedotto DN63 PVC
Acquedotto HERA DN 200 Ghisa
Gasdotto HERA M.P. DN 150 Acc.
Rio Salto
Ft(3)
n.2 Muri cellulari in legname
a doppia parete L=30 m H=5 m
Tipo 1 vedi std PG-ST-D-621
Ricostruz. alveo con massi L=30 m
sch. dim. vedi std PG-ST-D-630
Capannone agricolo
La Rasch
F.6
F.9
F.10
F.10
F.9

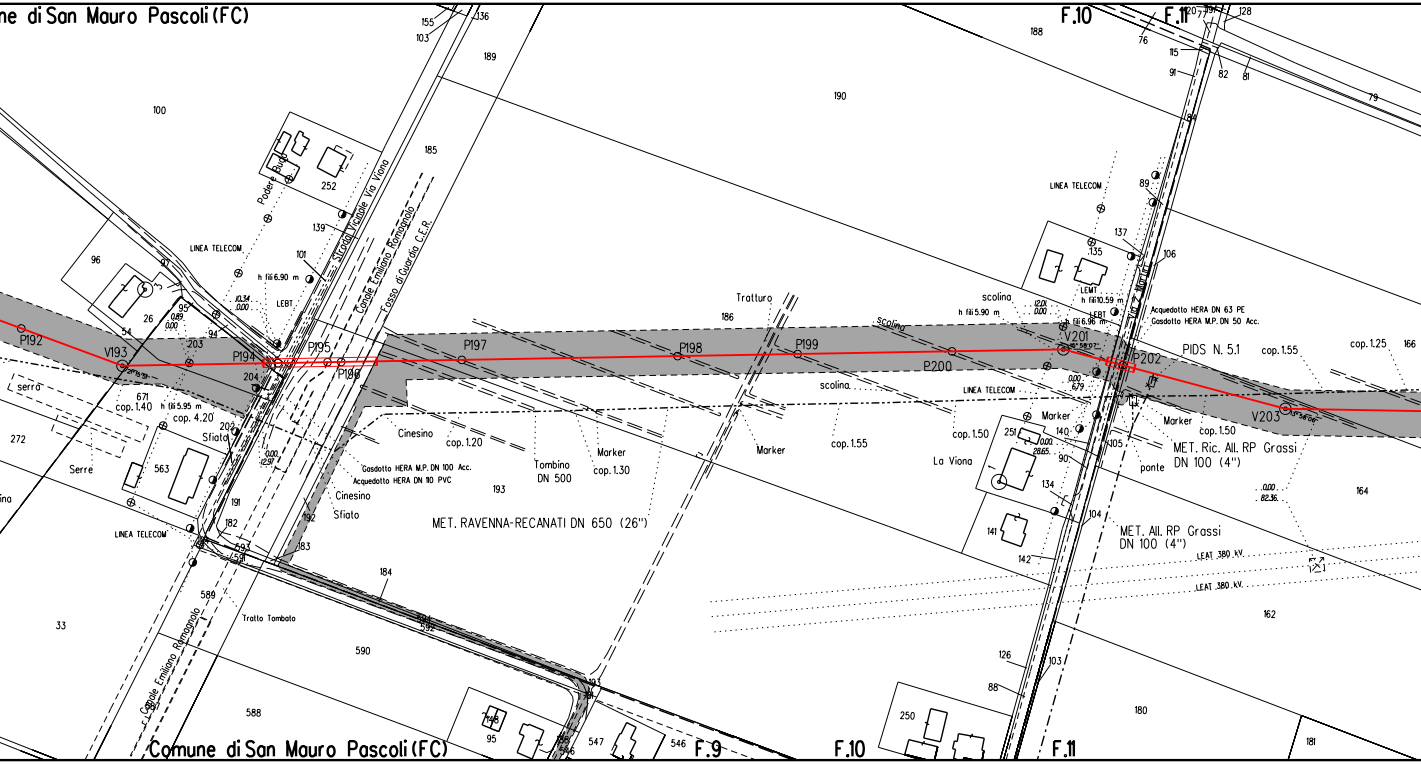

ne di San Mauro Pascoli (FC)
Comune di San Mauro Pascoli (FC)
F.9
F.10
F.11
P192
V193
P194
P195
P196
P197
P198
P199
P200
V201
P202
V203
PIDS N. 5.1
MET. RAVENNA-RECANATI DN 650 (26")
MET. Ric. All. RP Grassi DN 100 (4")
MET. All. RP Grassi DN 100 (4")
Gasdotto HERA M.P. DN 100 Acc.
Acquedotto HERA DN 110 PVC
Acquedotto HERA DN 63 PE
Gasdotto HERA M.P. DN 50 Acc.
Strada Vicinale Via Viona
Canale Emiliano Romagnolo
Fosso di Guardia C.E.R.
Podere Bud
LINEA TELECOM
LEBT
LEMT
LEAT 380 kV.
h fili 6.90 m
h fili 5.95 m
h fili 5.90 m
h fili 10.59 m
h fili 6.96 m
cop. 1.40
cop. 4.20
cop. 1.20
cop. 1.30
cop. 1.55
cop. 1.50
cop. 1.25
Sfiato
Cinesino
Tombino DN 500
Marker
Tratturo
scolina
La Viona
ponte
serra
Serre
Tratto Tombato
100
96
97
26
54
95
94
203
204
671
272
202
563
191
182
593
591
589
33
588
590
184
183
192
193
185
189
155
103
136
252
139
101
186
190
188
76
115
91
82
81
79
84
89
137
135
106
166
251
140
105
90
134
104
141
142
164
162
126
88
103
180
181
250
547
546
128

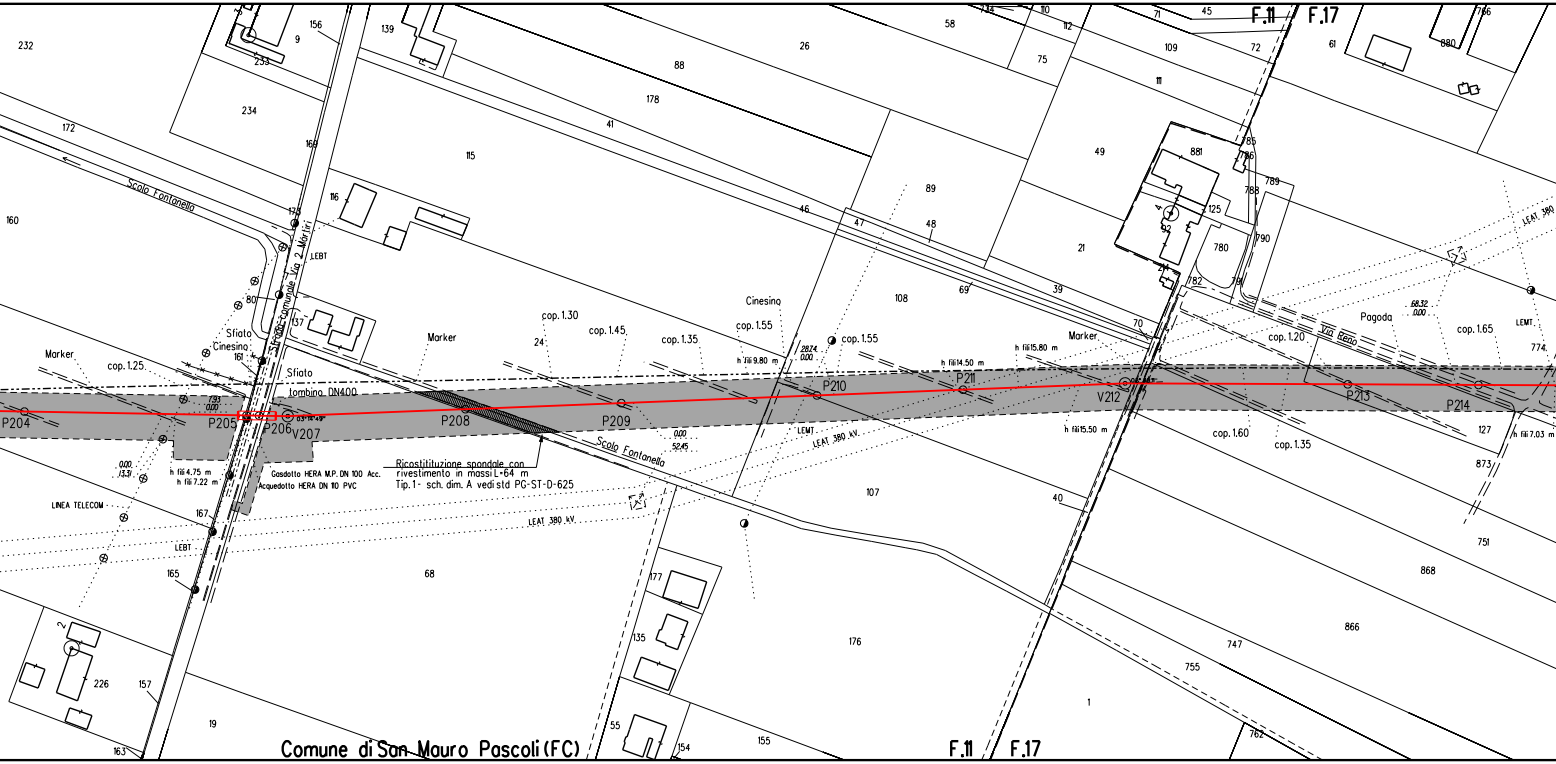
Comune di San Mauro Pascoli (FC)
F.11
F.17
Scolo Fontanella
Strada comunale Via 2 Martiri
Via Reno
P204
P205
P206
V207
P208
P209
P210
P211
V212
P213
P214
Marker
cop. 1.25
cop. 1.30
cop. 1.45
cop. 1.35
cop. 1.55
cop. 1.20
cop. 1.60
cop. 1.65
Cinesino
Sfiato
tombino DN400
Pagoda
LEBT
LEMT
LEAT 380 kV.
LINEA TELECOM
h fili 4.75 m
h fili 7.22 m
h fili 9.80 m
h fili 14.50 m
h fili 15.80 m
h fili 15.50 m
h fili 7.03 m
Gasdotto HERA M.P. DN 100 Acc.
Acquedotto HERA DN 110 PVC
Ricostituzione spondale con rivestimento in massi L=64 m
Tip.1- sch. dim. A vedi std PG-ST-D-625

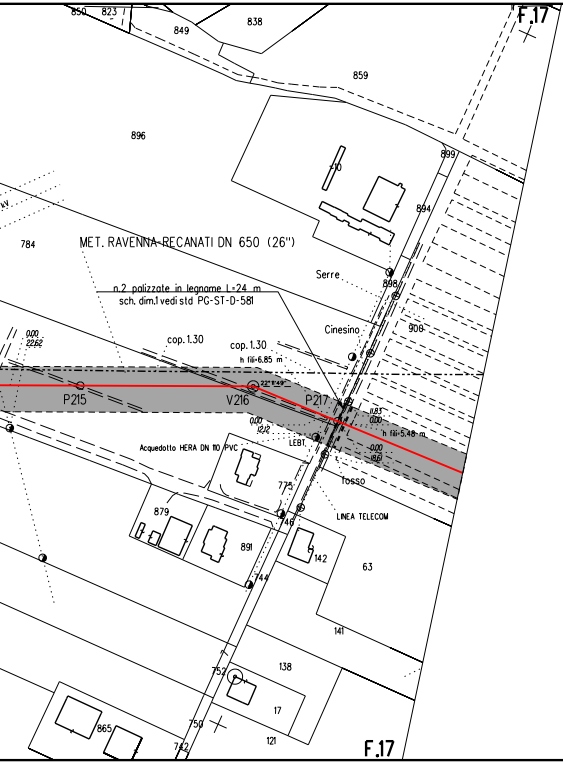
F.17
850
823
838
849
859
896
899
894
898
784
MET. RAVENNA-RECANATI DN 650 (26")
n.2 palizzate in legname L=24 m
sch. dim.1 vedi std PG-ST-D-581
Serre
Cinesino
906
0,00
22,62
cop. 1.30
cop. 1.30
h fili=6.85 m
22°11'49"
P215
V216
P217
0,00
12,12
0,83
0,00
h fili=5.48 m
0,00
18,6
LEBT.
Acquedotto HERA DN 110 PVC
775
fosso
LINEA TELECOM
879
746
891
142
63
744
141
138
752
17
865
750
121
742
F.17

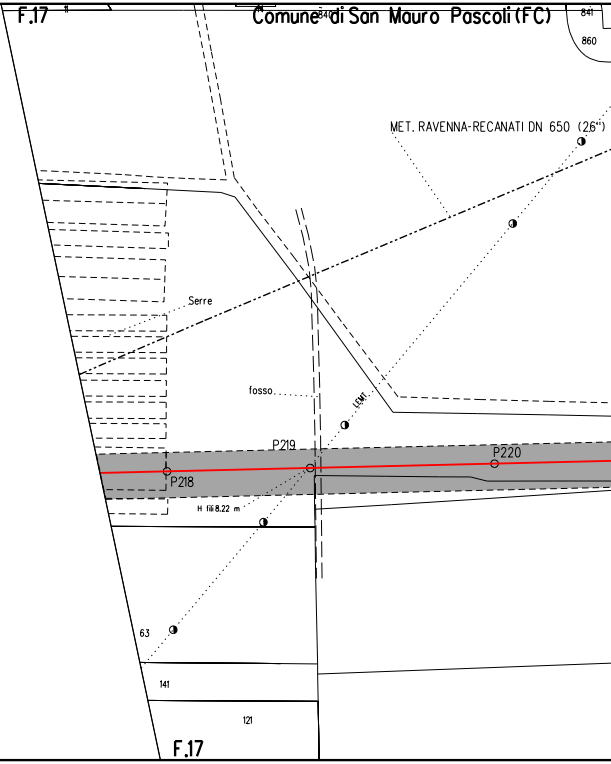
F.17
Comune di San Mauro Pascoli (FC)
841
860
MET. RAVENNA-RECANATI DN 650 (26")
Serre
fosso
LEBT.
P219
P220
P218
H fili 8.22 m
63
141
121
F.17

ALLEGATO 1

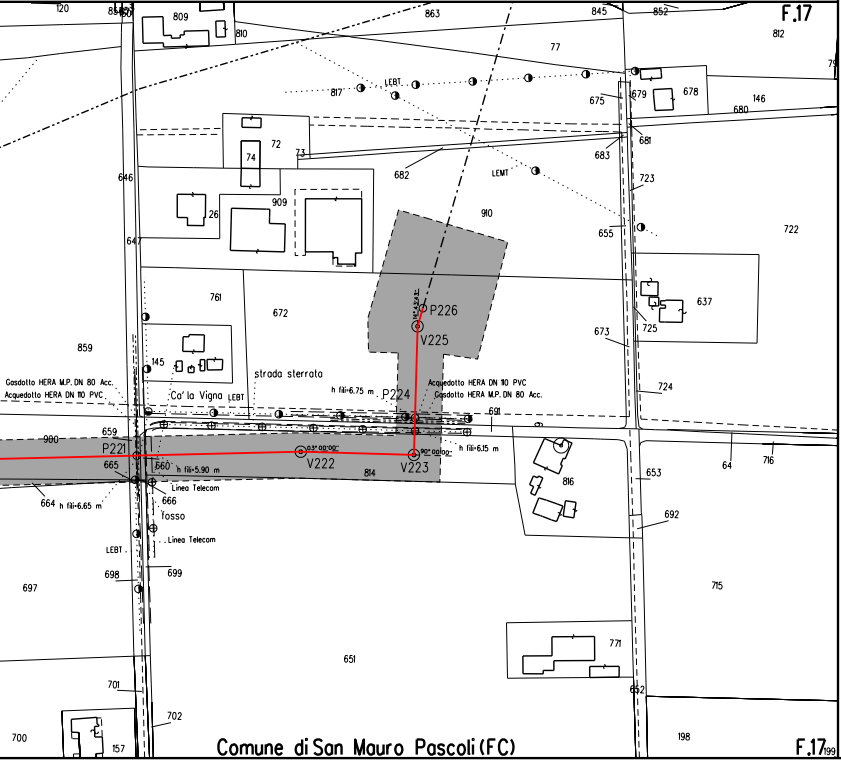
F.17
Comune di San Mauro Pascoli (FC)
F.17
809
810
863
845
852
812
77
817
LEBT
675
679
678
146
680
681
72
73
74
682
683
LEMT
723
646
26
909
910
655
722
647
761
672
P226
V225
637
725
673
859
145
strada sterrata
Gasdotto HERA M.P. DN 80 Acc.
Acquedotto HERA DN 110 PVC
Ca' la Vigna
LEBT
h fili=6.75 m
P224
Acquedotto HERA DN 110 PVC
Gasdotto HERA M.P. DN 80 Acc.
691
724
900
659
P221
665
660
h fili=5.90 m
V222
03°00'00"
V223
90°00'00"
814
h fili=6.15 m
816
653
64
716
664
h fili=6.65 m
Linea Telecom
666
fosso
Linea Telecom
692
LEBT
698
699
697
715
651
771
701
652
702
700
157
198
120
199

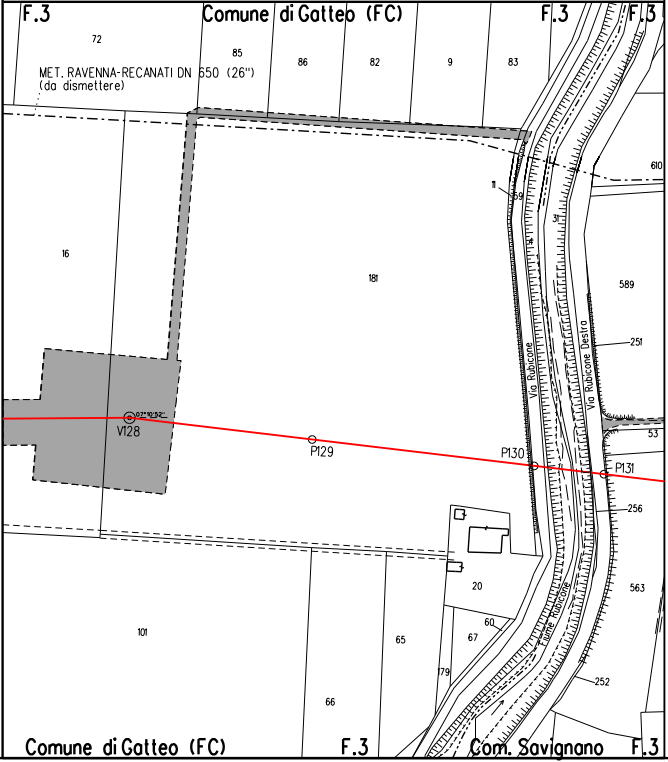
F.3
Comune di Gatteo (FC)
F.3
F.3
72
85
86
82
9
83
MET. RAVENNA-RECANATI DN 650 (26")
(da dismettere)
610
11
59
31
16
181
589
Via Rubicone
Via Rubicone Destra
251
V128
07°10'52"
P129
P130
P131
53
256
20
563
101
60
65
67
Fiume Rubicone
Via Rubicone
179
252
66
Comune di Gatteo (FC)
F.3
Com. Savignano
F.3

ALLEGATO 2

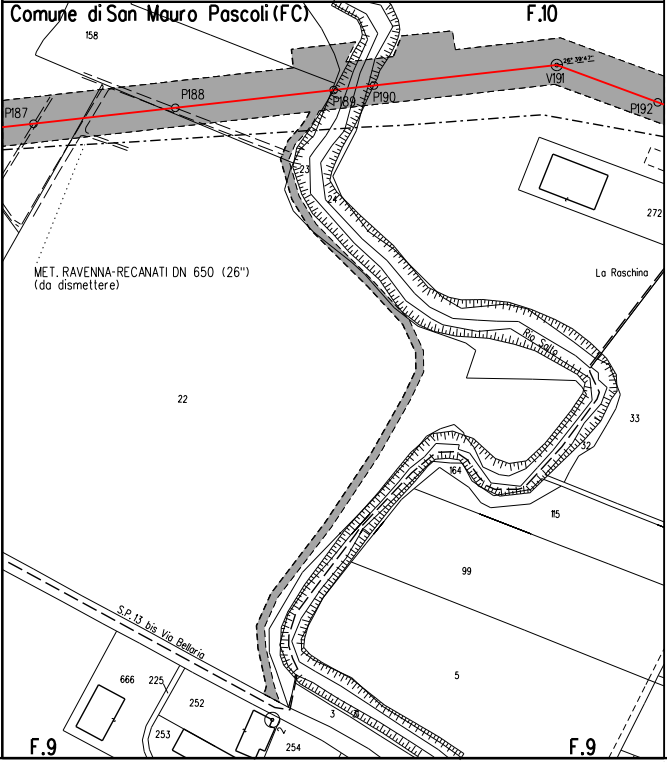
Comune di San Mauro Pascoli (FC)
F.10
158
P187
P188
P189
P190
V191
P192
23
24
MET. RAVENNA-RECANATI DN 650 (26")
(da dismettere)
La Raschina
272
22
Rio Salto
33
32
164
115
99
S.P. 13 bis Via Bellaria
5
666
225
252
253
254
3
F.9
F.9

ALLEGATO 3

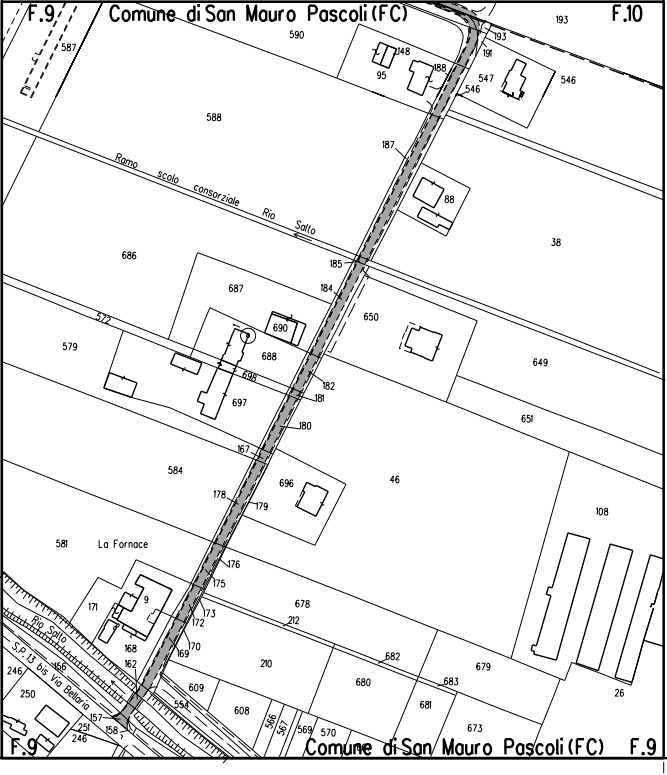
F.9
Comune di San Mauro Pascoli (FC)
F.10
193
587
590
148
95
188
191
547
546
546
588
187
88
Ramo scolo consorziale Rio Salto
686
185
38
687
184
650
572
690
579
688
649
698
182
181
697
651
180
167
584
46
696
178
179
108
581
La Fornace
176
175
171
9
678
173
212
172
168
170
169
Rio Salto
S.P. 13 bis Via Bellaria
246
166
162
210
682
679
250
609
680
683
26
554
157
251
158
246
608
566
567
569
570
681
673
F.9
Comune di San Mauro Pascoli (FC)
F.9

LEGENDA

▨ 10.00 m / 14.00 m — AREA DI OCCUPAZIONE LAVORI (RISTRETTA 8 : 12 m)

⇄ AREA DI MONTAGGIO E TRANSITO

- METANODOTTO IN PROGETTO
- metanodotto in esercizio con sola posa cavo telecomando
- metanodotto in esercizio
- metanodotto in progetto da altra opera
- metanodotto in dismissione

SIMBOLI

- ◎ V1 vertice
- ○ P1 picchetto
- ● caposaldo

Firmato digitalmente da

Rocco Vincenzo Monaco

CN = Monaco Rocco Vincenzo
O = ORDINE INGEGNERI DI COSENZA
C = IT

LEGENDA DEI RIPRISTINI VEGETAZIONALI

- 🟩 INERBIMENTI
- 🟨 RIPRISTINO VEGETAZIONALE CON PIANTAGIONE DIFFUSA
- ▦ RICOSTITUZIONE DI FILARE ARBOREO-ARBUSTIVO
- ▦ RICOSTITUZIONE DI FILARI ARBOREI
- 5) ▦ RIPRISTINO VEGETAZIONALE DI ARBUSTETO
- 6) 🟥 RIPRISTINO VEGETAZIONALE DI VERDE URBANO E VERDE ATTREZZATO
- 7) ▦ RIPRISTINO VEGETAZIONALE DI SIEPE ARBUSTIVA

[n] NUMERO DI RICHIAMO ALLE SCHEDE DI DETTAGLIO DEL PROGETTO DI RIPRISTINO VEGETAZIONALE

Ft(n) CONO VISIVO CON NUMERO FOTO

▨ AREE IN SOVRAPPOSIZIONE CON ALTRE AREE DI OCCUPAZIONE LAVORI PREVISTE PER LE OPERE CONNESSE IN PROGETTO E IN RIMOZIONE E PER LA LINEA IN RIMOZIONE

NOTA: Planimetria catastale aggiornata a Ottobre 2019

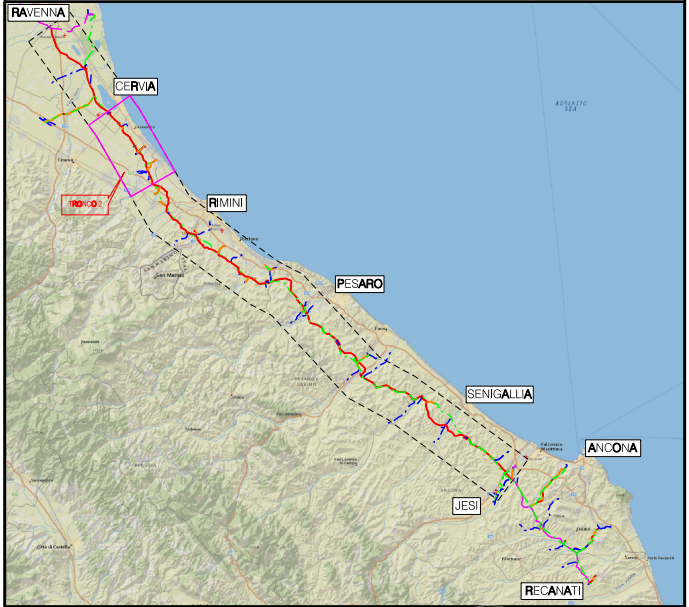
RAVENNA
CERVIA
TRONCO 2
RIMINI
PESARO
SENIGALLIA
ANCONA
JESI
RECANATI

COROGRAFIA Scala 1:500.000

Dott. GIANGOLINI ALBERTO n. 108 ALBO

Nei Comuni di:
CESENATICO, GATTEO, SAVIGNANO SUL RUBICONE, SAN MAURO PASCOLI

Rev.	DATA	DESCRIZIONE	ELABORATO	VERIFICATO	APPROVATO AUTORIZZATO
0	NOV. 2020	EMISSIONE	A. GIANGOLINI	M. AGOSTINI	V. FORLIVESI G. GIOVANNINI

PROPRIETARIO snam	PROGETTISTA TechnipFMC Rif. TPIDL: 081400C-102-DW-3252-19 TECHNIP ITALY DIREZIONE LAVORI S.p.A.	COMMESSA NR/17350/R-L01	CODICE TEC. C.T. 20203

RIFACIMENTO METANODOTTO RAVENNA - CHIETI
TRATTO RAVENNA - JESI DN 650 (26"), DP 75 bar
2° TRONCO Cervia - San Mauro Pascoli

Progetto di Ripristino Vegetazionale con Ubicazione dei Punti di Ripresa Fotografica, degli Inerbimenti e dei Rimboschimenti

DIS. N. PG-PL-52E-211
REVISIONE 0
FG. 1 DI 1
SCALA 1:2000

TECHNIP ITALY DIREZIONE LAVORI S.p.A. - 00148 ROMA - Viale Castello della Magliana, 68

Il presente disegno e' di proprieta' aziendale - La Societa' tutelera' i propri diritti a termine di legge.