Il presente disegno e' di proprieta' aziendale - La Societa' tutelera' i propri diritti a termine di legge.

DATI TECNICI FUNZIONALI

INERBIMENTI [numero scheda di dettaglio]	🟩 [1]
Aree in Sovrapposizione con altre Aree di Occupazione Lavori	
RIMBOSCHIMENTO [numero scheda di dettaglio]	▨ [1]

CONFINI AMMINISTRATIVI

DATI CARATTERISTICI

DATI DI COSTRUZIONE

PRESSIONE DI PROGETTO 75.0 bar
PRESSIONE MASSIMA DI ESERCIZIO (MOP) 70.0 bar
GRADO DI UTILIZZAZIONE DICHIARATO f = 0.72
DIAMETRO PREVALENTE = 650 (DN)

REALIZZATO IN CONFORMITA' AL D.M.17/04/2008
CONFORMITA' AL D.M NUMERO D.M.17/04/2008
PER MODIFICHE REALIZZATE SUCCESSIVAMENTE

RIVESTIMENTO GIUNTI DI SALDATURA

FASCE TERMORESTRINGENTI

IMPIANTO MUNITO DI CAVO TELE

DATI GENERALI

DN 650 (26") SP 11.1 [UNI-EN] 19025.37 m
DN 650 (26") DA MANTENERE IN ESERC. 436.25 m

LUNGHEZZA TOTALE IMPIANTO 19461.62 m

FASE EMISSIONE PER APPALTO

PLANIMETRIA 1:2000

CONFINI AMMINISTRATIVI

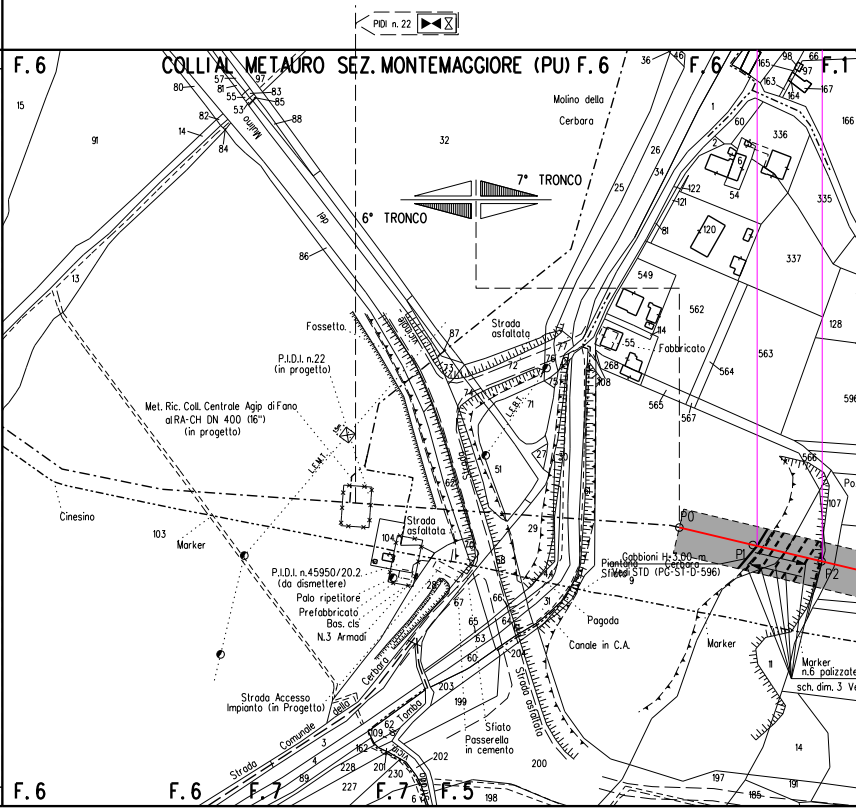
PIDI n. 22
F. 6
COLLI AL METAURO SEZ. MONTEMAGGIORE (PU) F. 6
F. 6
F. 1
Molino della Cerbara
7° TRONCO
6° TRONCO
Fossetto
P.I.D.I. n.22 (in progetto)
Strada asfaltata
Fabbricato
Met. Ric. Coll. Centrale Agip di Fano al RA-CH DN 400 (16") (in progetto)
Cinesino
Marker
Strada asfaltata
P.I.D.I. n.45950/20.2 (da dismettere)
Palo ripetitore
Prefabbricato
Bas. cls
N.3 Armadi
Strada Accesso Impianto (in Progetto)
Strada Comunale della Cerbara
Tomba
Strada asfaltata
Sfiato
Passerella in cemento
Pagoda
Canale in C.A.
Gabbioni H=3.00 m
Piantana Sfiato STD (PG-ST-D-596)
Marker
Marker n.6 palizzate
sch. dim. 3
P0
P1
P2
Po
F. 6
F. 6
F. 7
F. 7
F. 5

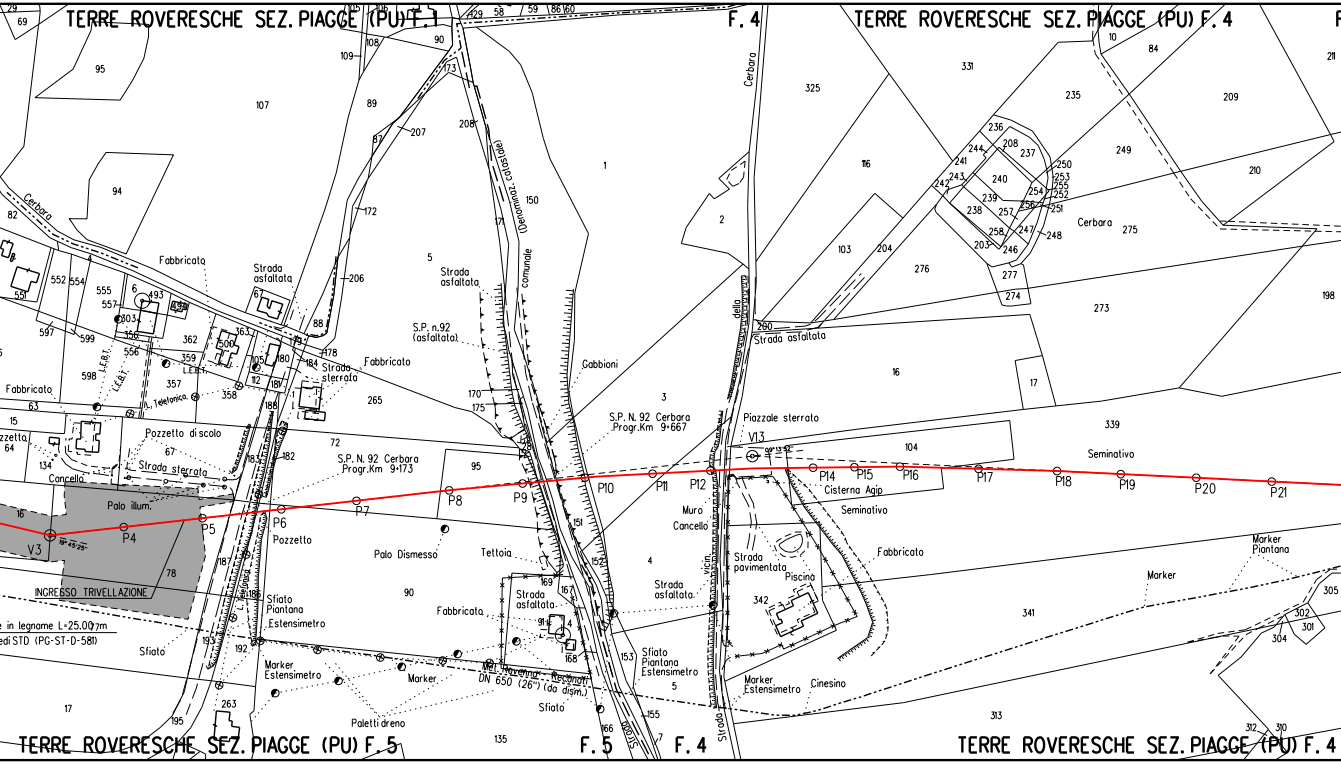

TERRE ROVERESCHE SEZ. PIAGGE (PU) F. 1
F. 4
TERRE ROVERESCHE SEZ. PIAGGE (PU) F. 4
TERRE ROVERESCHE SEZ. PIAGGE (PU) F. 5
F. 5
F. 4
TERRE ROVERESCHE SEZ. PIAGGE (PU) F. 4
Cerbara
Fabbricato
Strada asfaltata
Strada sterrato
S.P. n.92 (asfaltata)
Strada asfaltata
Gabbioni
(Denominaz. catastale)
comunale
Cerbara
Strada asfaltata
della
Piazzale sterrato
V13
S.P. N. 92 Cerbara Progr.Km 9+667
S.P. N. 92 Cerbara Progr.Km 9+173
Pozzetto di scolo
Strada sterrata
Cancello
Palo illum.
L. Telefonica
L.E.B.T.
Fabbricato
INGRESSO TRIVELLAZIONE
V3
P4
P5
P6
P7
P8
P9
P10
P11
P12
P14
P15
P16
P17
P18
P19
P20
P21
Pozzetto
Palo Dismesso
Tettoia
Fabbricato
Strada asfaltata
Muro
Cancello
Strada asfaltata
vicin
Strada pavimentata
Piscina
Cisterna Agip
Seminativo
Seminativo
Fabbricato
Marker
Marker Piantana
Sfiato Piantana Estensimetro
Sfiato
Sfiato
Sfiato Piantana Estensimetro
Marker Estensimetro
Marker
Paletti dreno
Met. Ravenna - Recanati DN 650 (26") (da dism.)
Marker Estensimetro
Cinesino
Strada
e in legname L=25.00 m
edi STD (PG-ST-D-581)

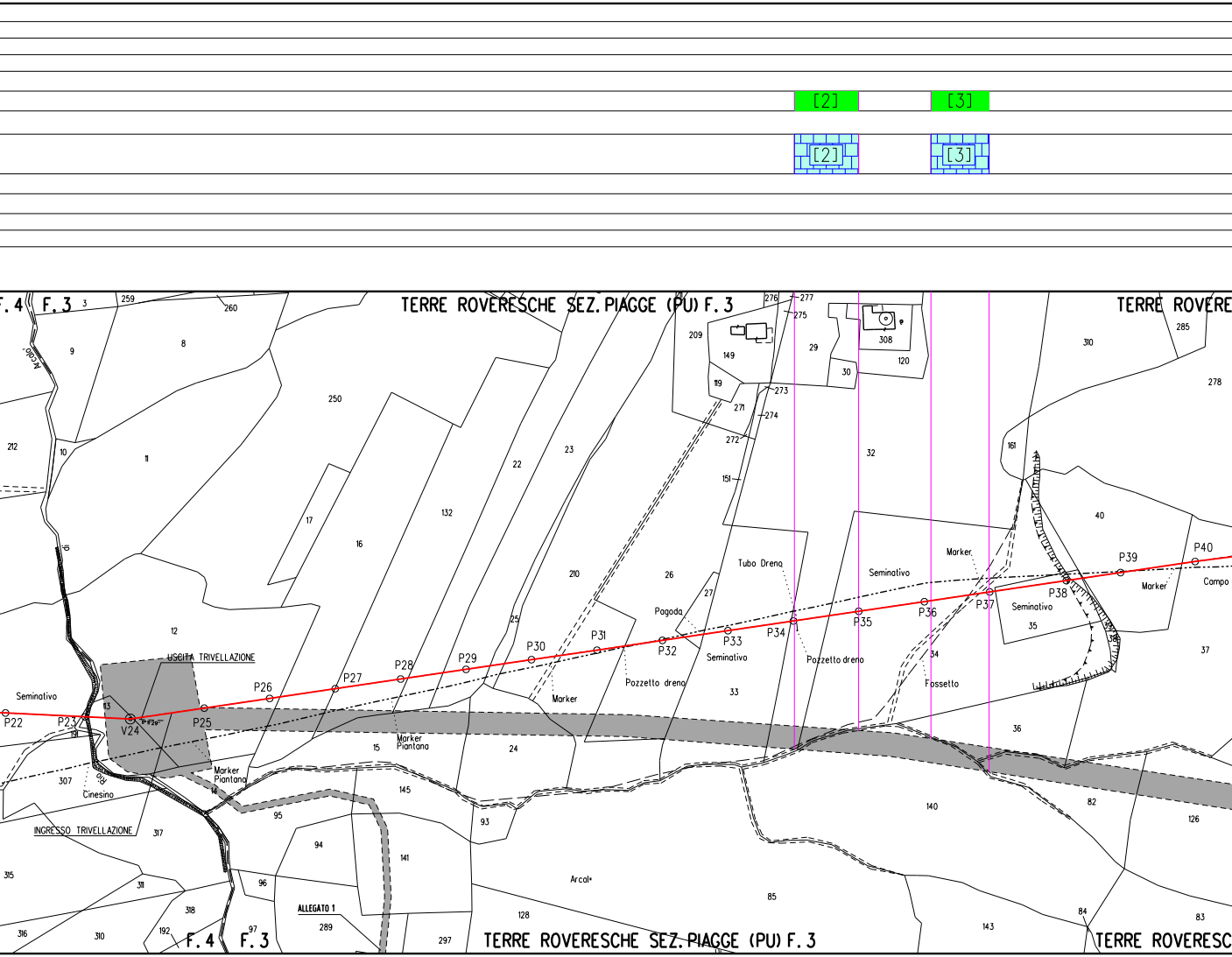
[2]
[3]
[2]
[3]
F. 4
F. 3
TERRE ROVERESCHE SEZ. PIAGGE (PU) F. 3
TERRE ROVERE
TERRE ROVERESCHE SEZ. PIAGGE (PU) F. 3
TERRE ROVERESC
USCITA TRIVELLAZIONE
INGRESSO TRIVELLAZIONE
ALLEGATO 1
Seminativo
Cinesino
Marker Piantana
Marker
Pozzetto dreno
Pagoda
Tubo Dreno
Fossetto
Campo
Arcal
P22
P23
V24
P25
P26
P27
P28
P29
P30
P31
P32
P33
P34
P35
P36
P37
P38
P39
P40
3
259
260
276
277
275
209
149
119
271
273
274
272
151
29
30
308
120
310
285
278
9
8
250
212
10
11
17
16
132
22
23
210
26
27
25
32
161
40
12
13
15
24
33
34
35
36
37
82
126
140
145
93
95
94
96
97
141
85
128
143
84
83
289
297
307
317
315
311
316
310
318
192
14
191

[4]

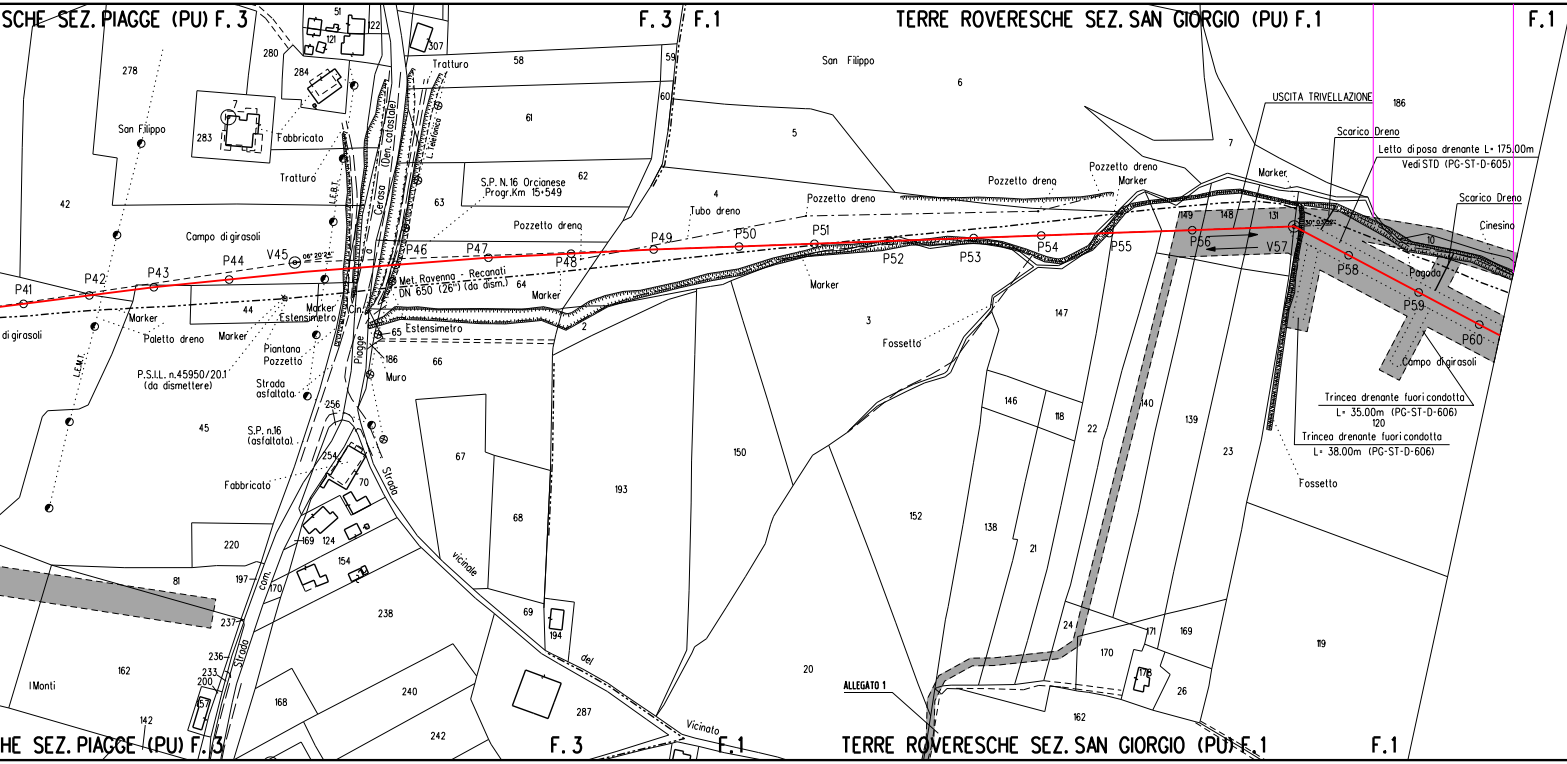
SCHE SEZ. PIAGGE (PU) F. 3
F. 3
F. 1
TERRE ROVERESCHE SEZ. SAN GIORGIO (PU) F. 1
F. 1
San Filippo
Campo di girasoli
Fabbricato
Tratturo
L.E.B.T.
Cerasa
(Den. catastale)
L. Telefonica
S.P. N.16 Orcianese
Progr.Km 15+549
Pozzetto dreno
V45
06°20'24"
P41
P42
P43
P44
P46
P47
P48
P49
P50
P51
P52
P53
P54
P55
P56
V57
P58
P59
P60
Met. Ravenna - Recanati
DN 650 (26") (da dism.)
Marker
Paletto dreno
Estensimetro
Cn.
Piantana
Pozzetto
P.S.I.L. n.45950/20.1
(da dismettere)
Strada
asfaltata
S.P. n.16
(asfaltata)
Piagge
Muro
L.E.M.T.
Strada com.
Strada vicinale del Vicinato
Tubo dreno
Fossetto
USCITA TRIVELLAZIONE
Scarico Dreno
Letto di posa drenante L= 175.00m
Vedi STD (PG-ST-D-605)
Cinesino
Pagoda
Campo di girasoli
Trincea drenante fuoricondotta
L= 35.00m (PG-ST-D-606)
Trincea drenante fuoricondotta
L= 38.00m (PG-ST-D-606)
ALLEGATO 1
I Monti
HE SEZ. PIAGGE (PU) F. 3
F. 3
F. 1
TERRE ROVERESCHE SEZ. SAN GIORGIO (PU) F. 1
F. 1

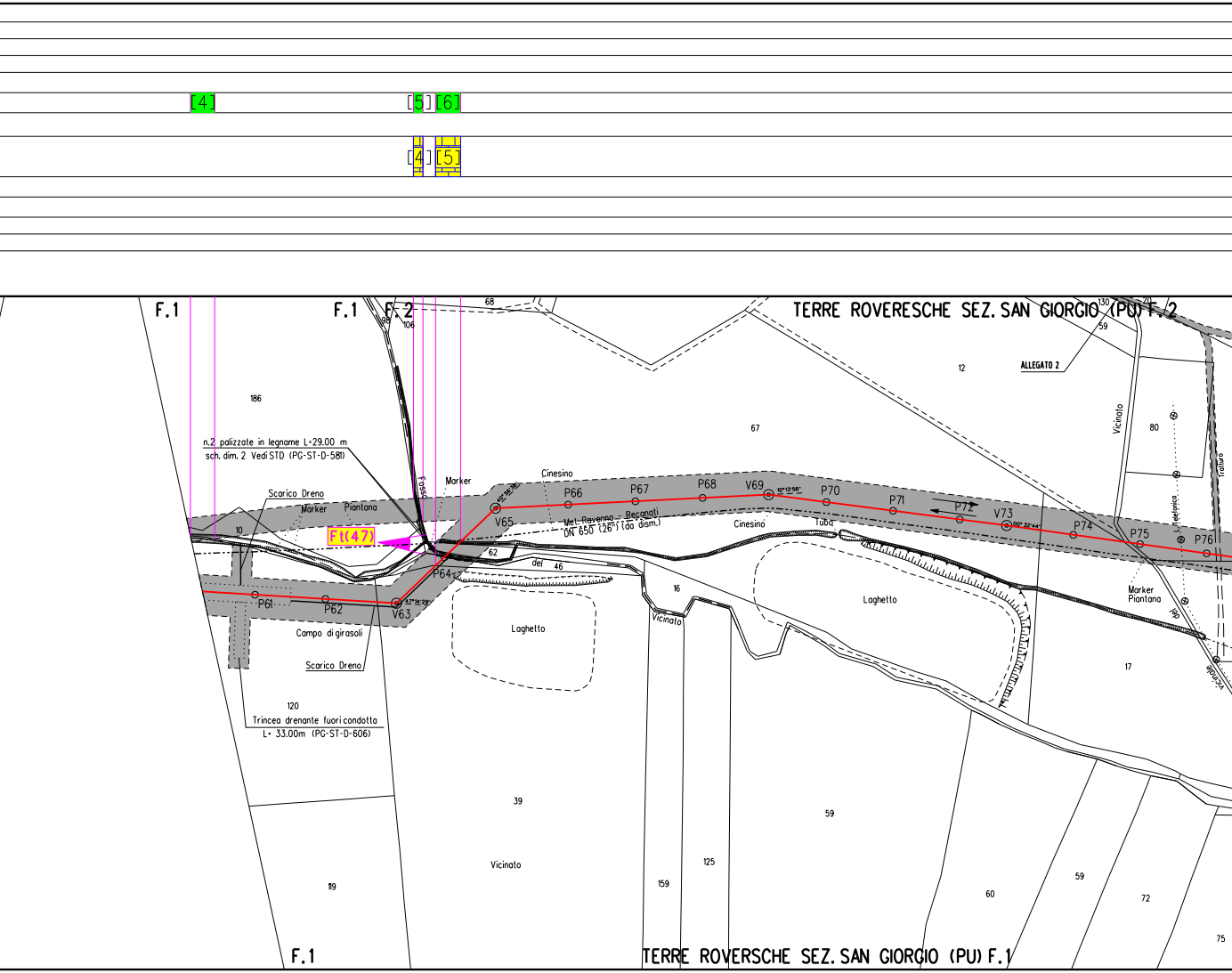
[4]
[5] [6]
[4] [5]
F.1
F.1
F.2
TERRE ROVERESCHE SEZ. SAN GIORGIO (PU) F.2
ALLEGATO 2
68
90
106
130
59
12
186
67
80
Vicinato
Trattura
n.2 palizzate in legname L=29.00 m
sch. dim. 2 Vedi STD (PG-ST-D-581)
Scarico Dreno
Marker
Piantana
Fosso
Marker
Cinesino
Ft(47)
10
V65
P66
P67
P68
V69
P70
P71
P72
V73
P74
P75
P76
40°56'36"
10°13'56"
00°32'44"
47°14'29"
Met. Ravenna - Recanati
DN 650 (26") (da dism.)
Cinesino
Tubo
L. Telefonica
Marker
Piantana
62
del
46
16
Vicinato
P61
P62
V63
P64
Laghetto
Laghetto
Campo di girasoli
Scarico Dreno
17
del
Vicinale
120
Trincea drenante fuori condotta
L= 33.00m (PG-ST-D-606)
39
59
119
Vicinato
159
125
60
59
72
75
F.1
TERRE ROVERSCHE SEZ. SAN GIORGIO (PU) F.1

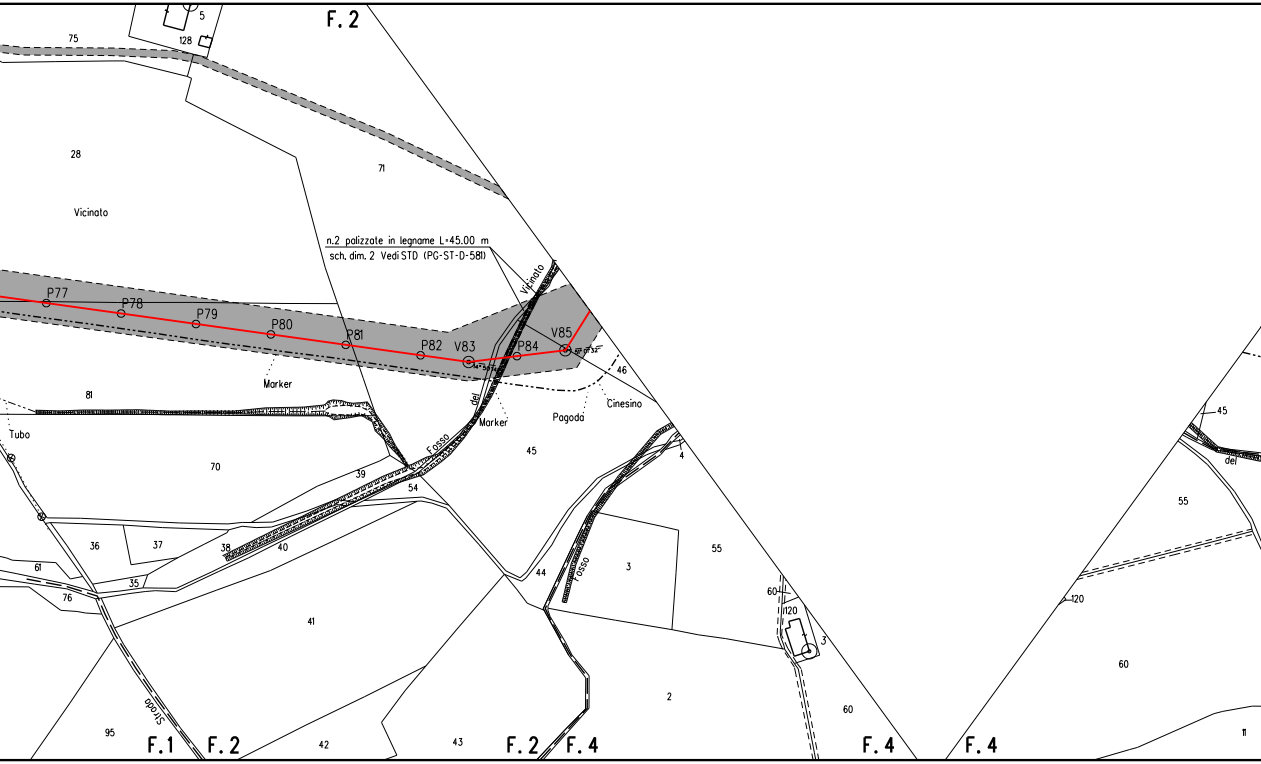
F.2
5
75
128
71
28
Vicinato
n.2 palizzate in legname L=45.00 m
sch. dim. 2 Vedi STD (PG-ST-D-581)
Vicinato
P77
P78
P79
P80
P81
P82
V83
P84
V85
46
Marker
81
del
Marker
Pagoda
Cinesino
Tubo
Fosso
45
4
70
39
54
36
37
38
40
61
35
76
Fosso
3
55
44
60
120
3
41
2
60
Strada
95
F.1
F.2
42
43
F.2
F.4
F.4
F.4
45
del
55
120
60
11

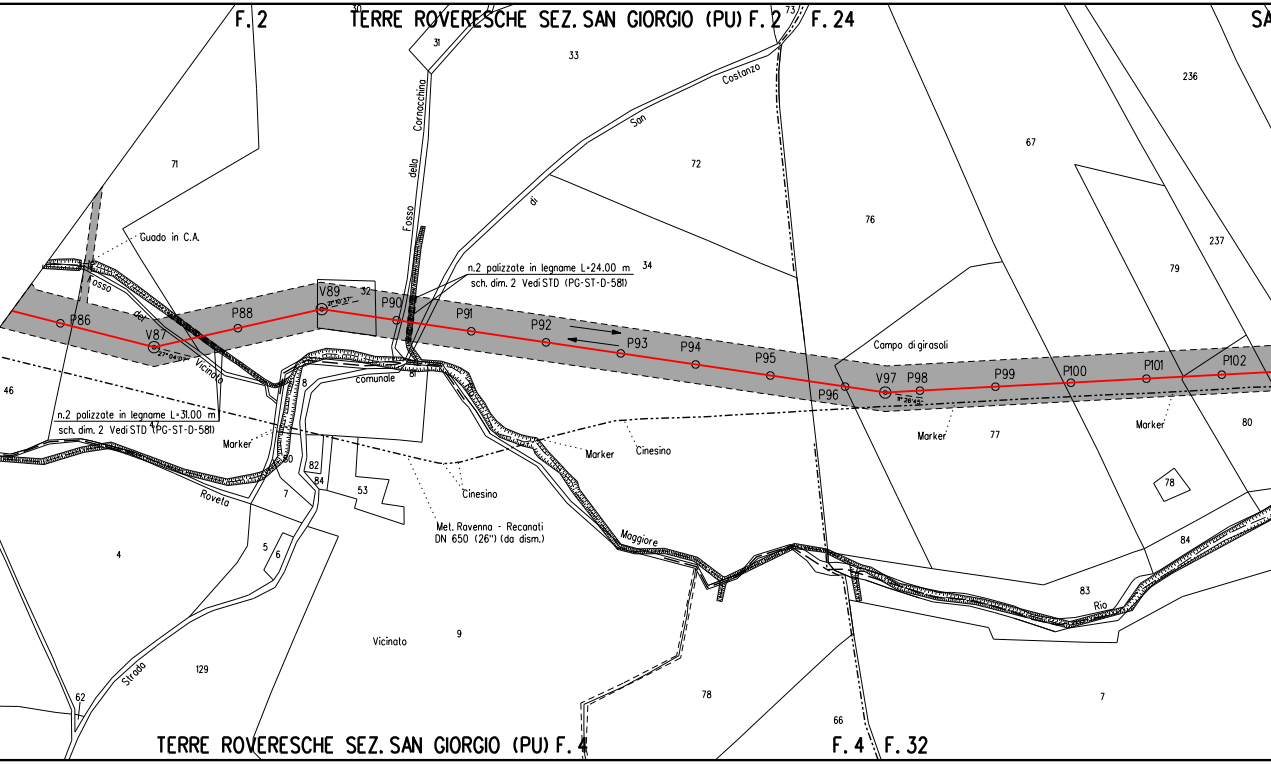
F. 2
TERRE ROVERESCHE SEZ. SAN GIORGIO (PU) F. 2
F. 24
SA
30
31
33
73
Costanzo
San
di
Fosso
della
Cornacchina
236
67
72
71
76
237
79
34
Guado in C.A.
n.2 palizzate in legname L=24.00 m
sch. dim. 2 Vedi STD (PG-ST-D-581)
Fosso
del
Vicinato
P86
V87
27°04'07"
P88
V89
21°10'37"
32
P90
P91
P92
P93
P94
P95
P96
Campo di girasoli
V97
3°26'45"
P98
P99
P100
P101
P102
46
comunale
81
8
n.2 palizzate in legname L=31.00 m
sch. dim. 2 Vedi STD (PG-ST-D-581)
47
Marker
Marker
Cinesino
Marker
77
Marker
80
78
80
82
84
7
53
Cinesino
Roveta
Met. Ravenna - Recanati
DN 650 (26") (da dism.)
Maggiore
84
83
Rio
4
5
6
Vicinato
9
Strada
129
62
78
66
7
TERRE ROVERESCHE SEZ. SAN GIORGIO (PU) F. 4
F. 4
F. 32

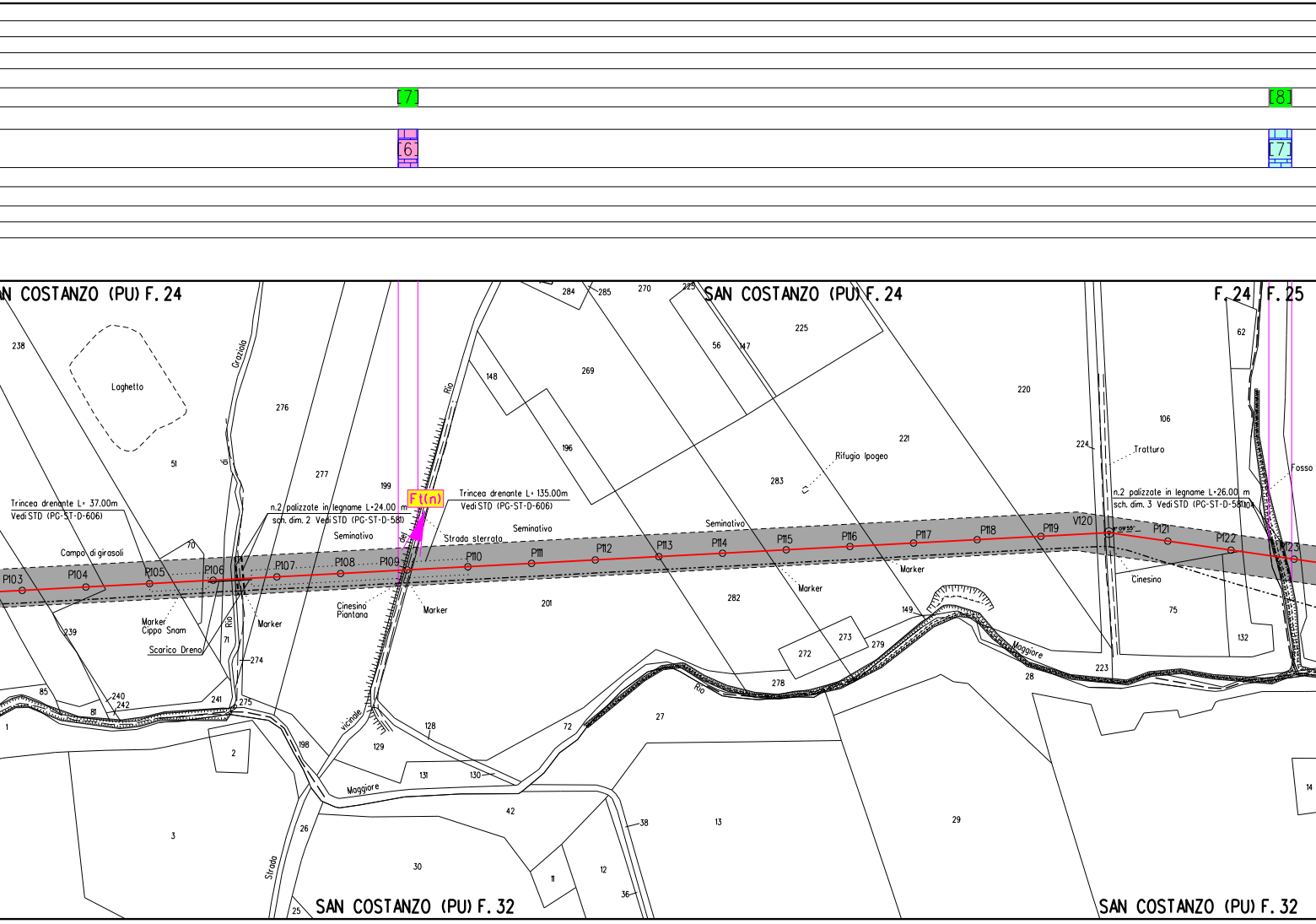

[7]
[6]
[8]
[7]
N COSTANZO (PU) F. 24
SAN COSTANZO (PU) F. 24
F. 24 F. 25
SAN COSTANZO (PU) F. 32
SAN COSTANZO (PU) F. 32
Laghetto
Graziola
di
Rio
Rio
del
Rio
vicinale
Strada
Maggiore
Rio
Maggiore
Fosso
Trincea drenante L= 37.00m
Vedi STD (PG-ST-D-606)
Campo di girasoli
Marker
Cippo Snam
Scarico Dreno
n.2 palizzate in legname L=24.00 m
sch. dim. 2 Vedi STD (PG-ST-D-581)
Seminativo
Marker
Cinesino
Piantana
Ft(n)
Trincea drenante L= 135.00m
Vedi STD (PG-ST-D-606)
Strada sterrata
Seminativo
Marker
Seminativo
Rifugio Ipogeo
Marker
Marker
Tratturo
n.2 palizzate in legname L=26.00 m
sch. dim. 3 Vedi STD (PG-ST-D-581)
Cinesino
P103
P104
P105
P106
P107
P108
P109
P110
P111
P112
P113
P114
P115
P116
P117
P118
P119
V120
P121
P122
P123
238
51
276
277
199
284
285
270
225
56
147
225
148
269
196
283
221
220
224
106
62
70
239
71
274
240
242
85
81
241
275
1
2
3
198
26
25
129
128
131
130
72
42
30
11
12
36
38
13
27
278
272
273
279
149
282
201
28
223
29
75
132
14

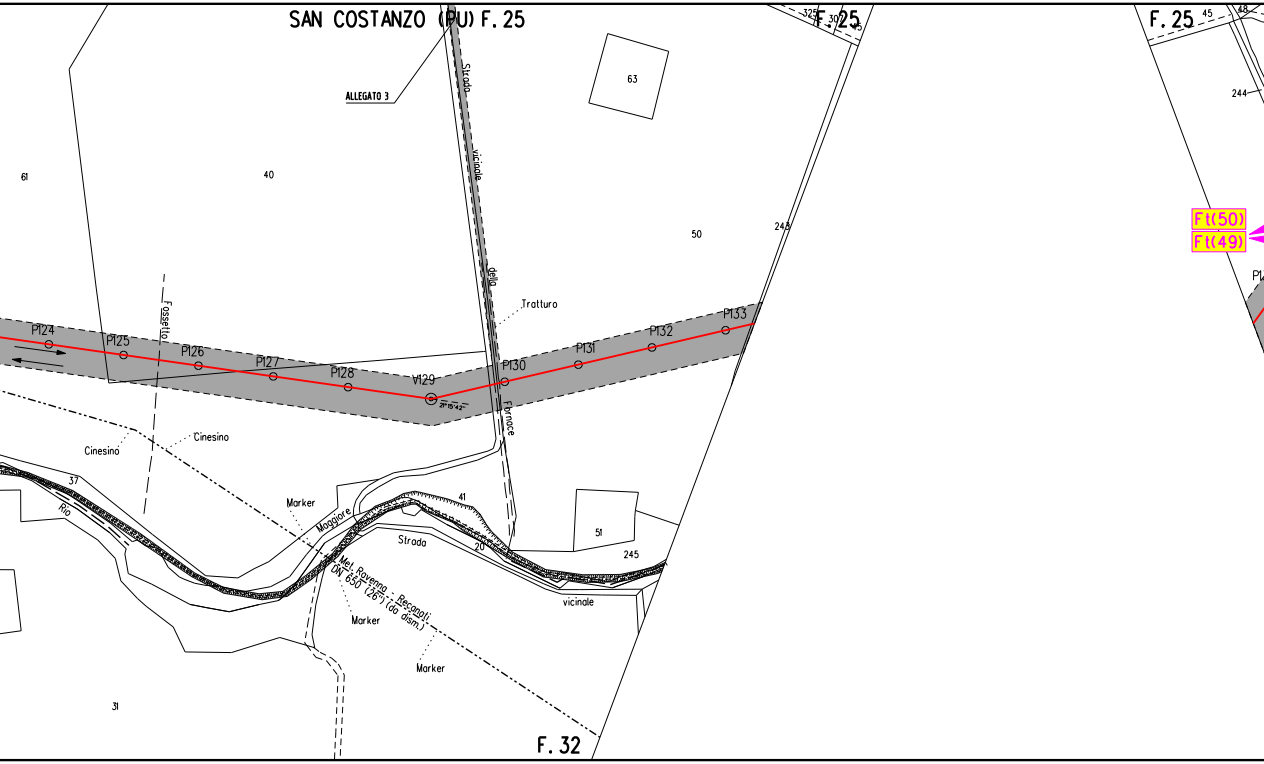
SAN COSTANZO (PU) F. 25
ALLEGATO 3
F. 25
325
30
45
F. 25
45
48
244
63
61
40
50
243
Strada vicinale della Fornace
Tratturo
Fossetto
P124
P125
P126
P127
P128
V129
21°15'42"
P130
P131
P132
P133
P1
Ft(50)
Ft(49)
Cinesino
Cinesino
37
Rio Maggiore
Marker
41
Strada vicinale
20
51
245
Met. Ravenna - Recanati
DN 650 (26") (da dism.)
Marker
Marker
31
F. 32

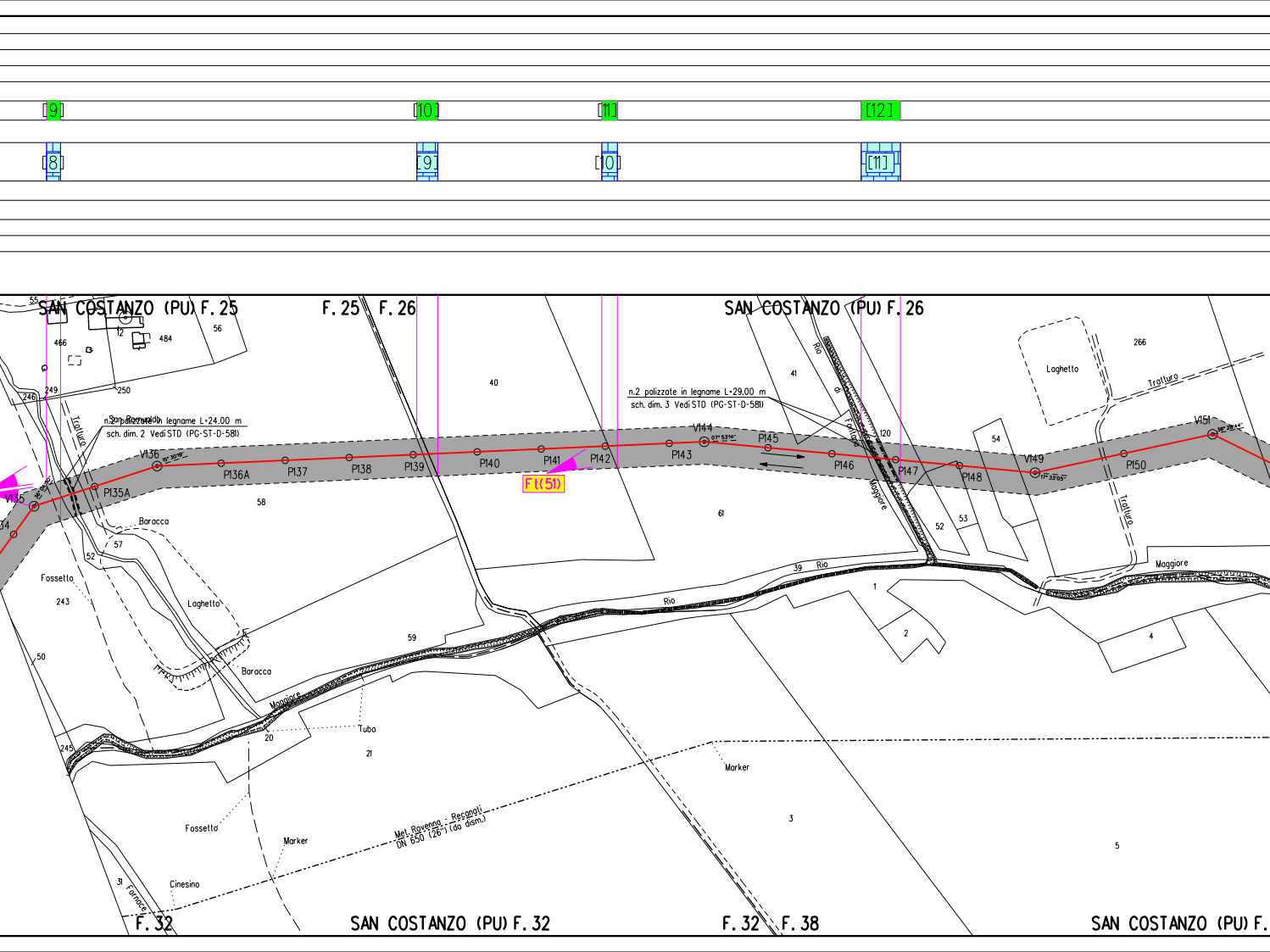
[9]
[10]
[11]
[12]
[8]
[9]
[10]
[11]
SAN COSTANZO (PU) F. 25
F. 25
F. 26
SAN COSTANZO (PU) F. 26
55
466
12
484
56
249
250
246
40
41
Rio
di
Fontana
Maggiore
120
266
Laghetto
Tratturo
San Romualdo
n.2 palizzate in legname L=24.00 m
sch. dim. 2 Vedi STD (PG-ST-D-581)
n.2 palizzate in legname L=29.00 m
sch. dim. 3 Vedi STD (PG-ST-D-581)
Tratturo
V135
V136
P135A
P136A
P137
P138
P139
P140
P141
P142
Ft(51)
P143
V144
07° 53'14"
P145
P146
P147
P148
V149
17° 33'05"
P150
V151
54
58
61
52
53
Tratturo
34
Baracca
57
52
Fossetto
243
Laghetto
50
59
Rio
39
Rio
1
2
4
Maggiore
Baracca
Maggiore
Tubo
20
21
245
Fossetto
Marker
Met. Ravenna - Recanati
DN 650 (26") (da dism.)
Marker
3
5
31
Fornace
Cinesino
F. 32
SAN COSTANZO (PU) F. 32
F. 32
F. 38
SAN COSTANZO (PU) F.

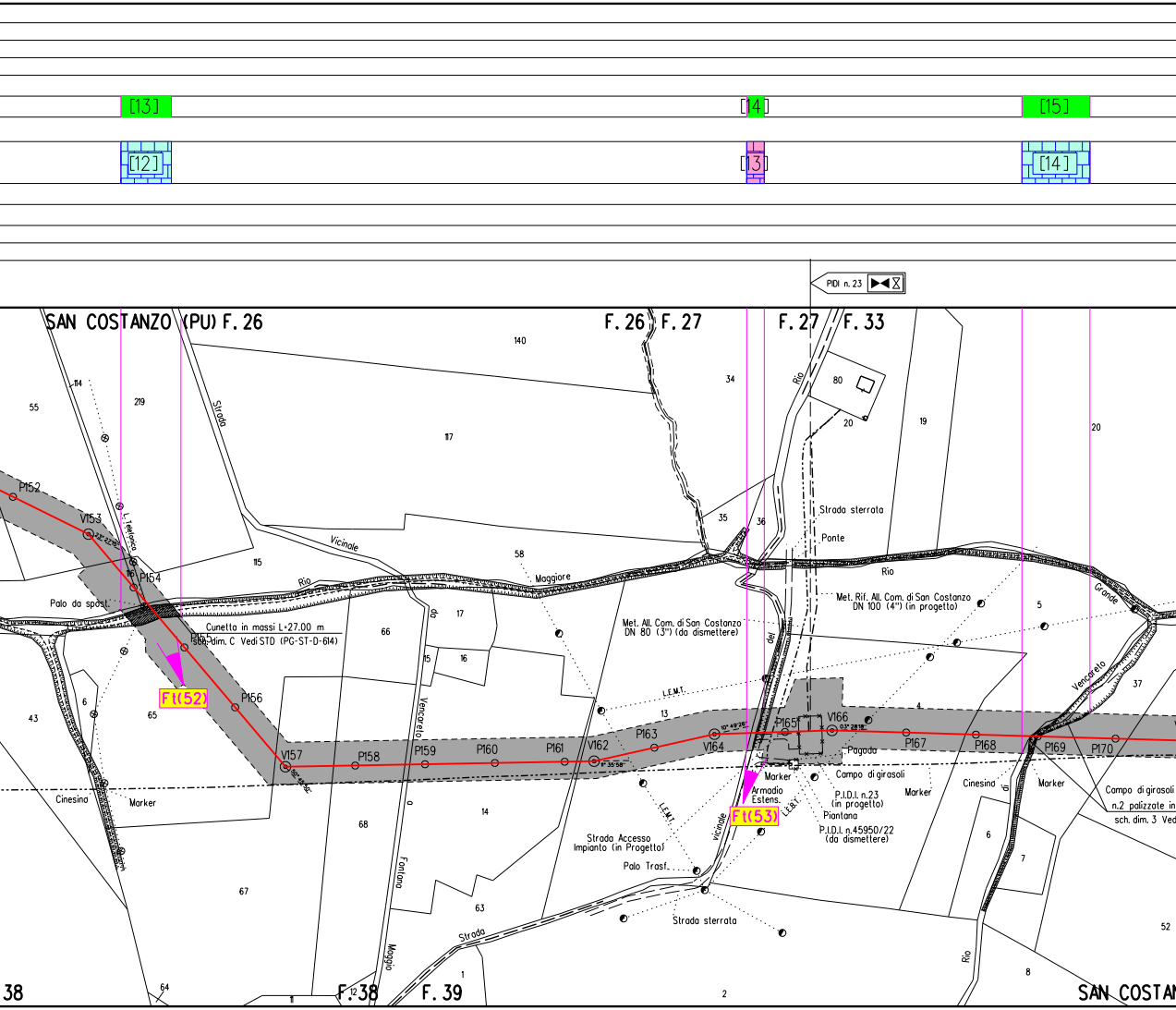
[13]
[14]
[15]
[12]
[13]
[14]
PIDI n. 23
SAN COSTANZO (PU) F. 26
F. 26
F. 27
F. 27
F. 33
140
114
55
219
Strada
117
34
Rio
80
20
19
20
P152
V153
L. Telefonica
116
P154
115
Vicinale
Rio
58
Maggiore
35
36
Strada sterrata
Ponte
Rio
Palo da spost.
Cunetta in massi L=27.00 m
sch. dim. C Vedi STD (PG-ST-D-614)
P155
66
da
17
15
16
Met. All. Com. di San Costanzo
DN 80 (3") (da dismettere)
Met. Rif. All. Com. di San Costanzo
DN 100 (4") (in progetto)
5
Grande
del
Ft(52)
43
6
65
P156
Vencarelo
L.E.M.T.
13
4
Vencarelo
37
V157
P158
P159
P160
P161
V162
P163
V164
P165
V166
P167
P168
P169
P170
Pagoda
Cinesino
Marker
Marker
Campo di girasoli
Marker
Cinesino
di
Marker
Campo di girasoli
n.2 palizzate in
sch. dim. 3 Ved
Armadio
Estens.
Ft(53)
L.E.B.T.
P.I.D.I. n.23
(in progetto)
Piantana
P.I.D.I. n.45950/22
(da dismettere)
68
o
14
Strada Accesso
Impianto (in Progetto)
L.E.M.T.
vicinale
Palo Trasf.
6
7
67
Fontana
63
Strada sterrata
52
Maggio
Strada
Rio
8
1
38
64
11
F. 38
12
F. 39
2
SAN COSTAN

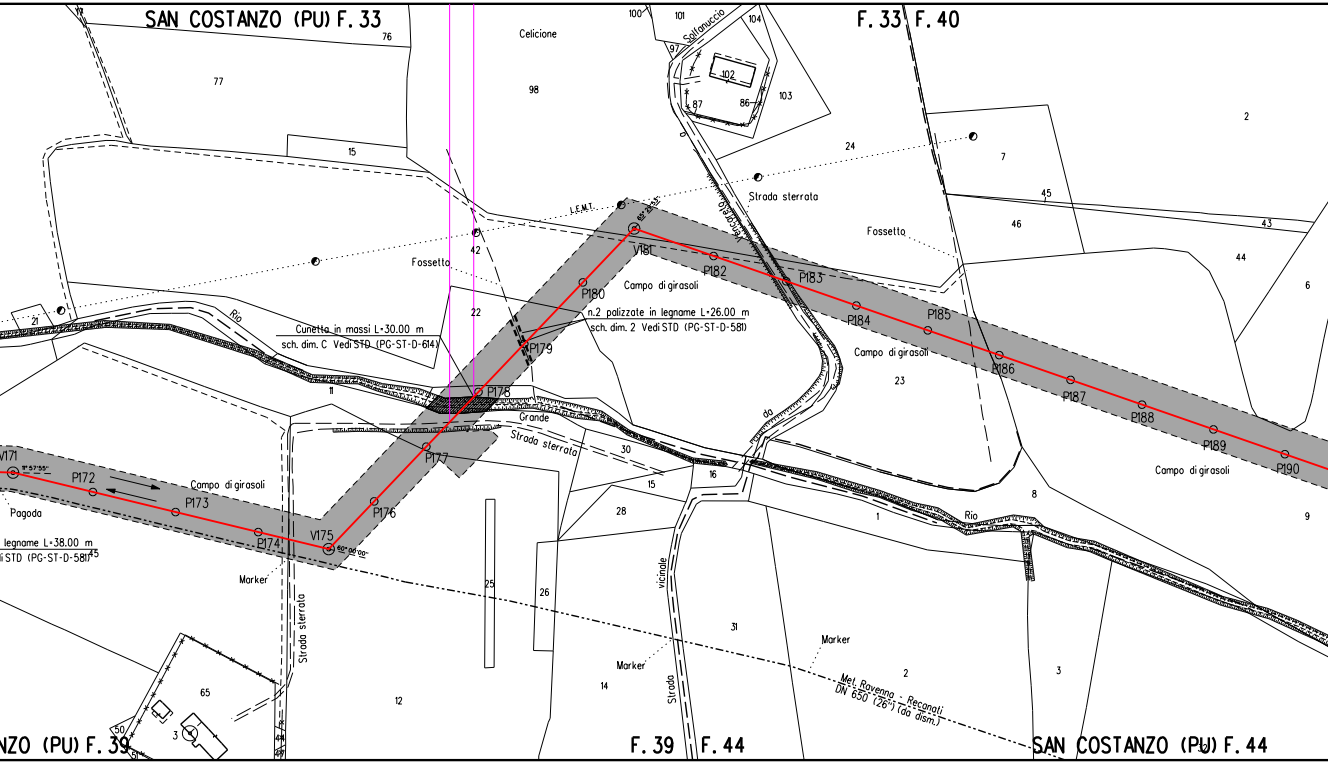
SAN COSTANZO (PU) F. 33
F. 33 F. 40
Celicione
Solfanuccio
Strada sterrata
Fossetto
L.E.M.T.
65° 23'33''
V181
P180
P182
P183
P184
P185
P186
P187
P188
P189
P190
Campo di girasoli
n.2 palizzate in legname L=26.00 m
sch. dim. 2 Vedi STD (PG-ST-D-581)
Cunetta in massi L=30.00 m
sch. dim. C Vedi STD (PG-ST-D-614)
P179
P178
Rio
Grande
Strada sterrata
P177
P176
V175
60° 00'00''
P174
P173
P172
V171
11° 57'55''
Pagoda
legname L=38.00 m
di STD (PG-ST-D-581)
Marker
Strada sterrata
Strada vicinale
da
Marker
Marker
Met. Ravenna - Recanati
DN 650 (26'') (da dism.)
SAN COSTANZO (PU) F. 39
F. 39 F. 44
SAN COSTANZO (PU) F. 44
76
77
15
98
42
22
21
11
100
101
97
104
102
87
86
103
24
2
7
45
46
43
44
6
23
8
9
1
16
30
15
28
25
26
31
14
12
65
3
50
51
45
2
3

[17]

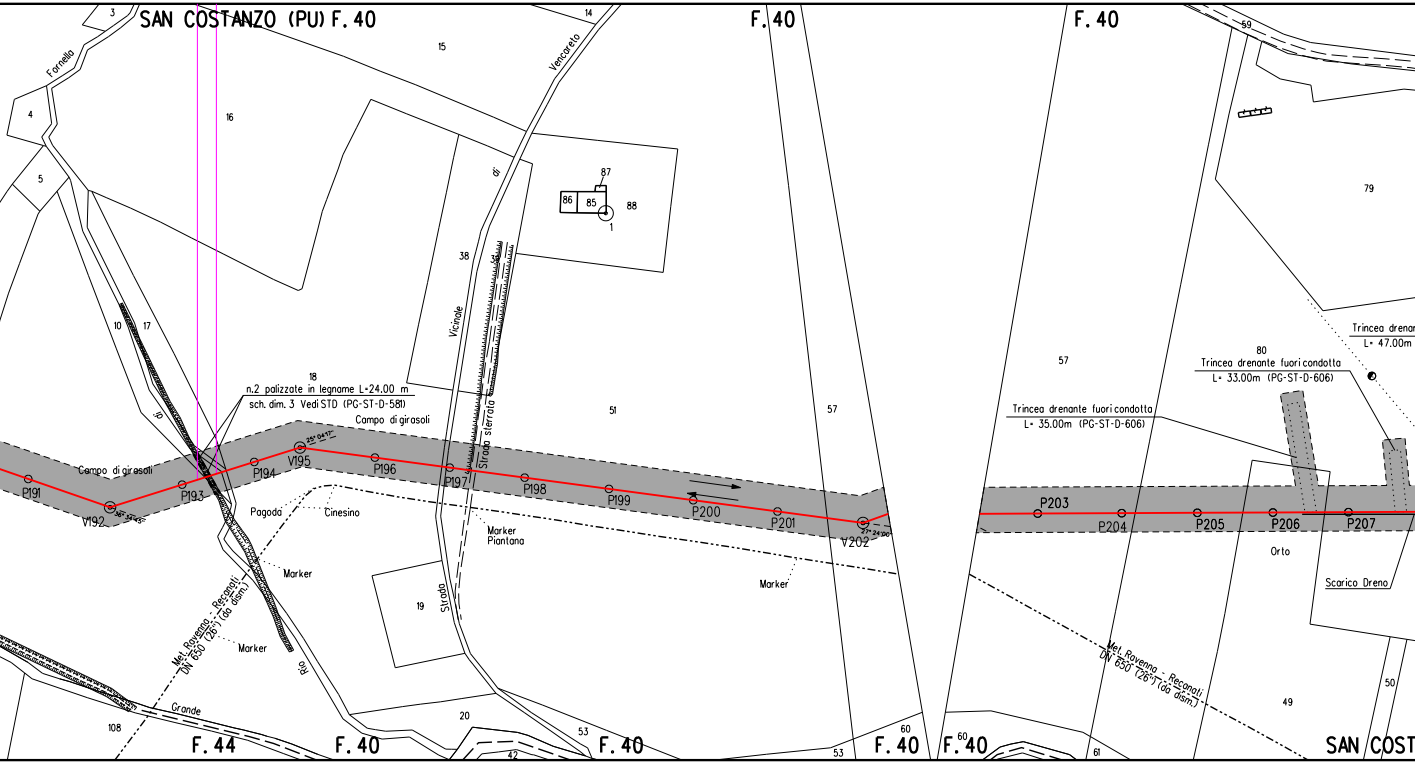
SAN COSTANZO (PU) F. 40
F. 40
F. 40
F. 44
F. 40
F. 40
F. 40
F. 40
SAN COST
3
4
5
Fornella
14
15
16
Vencareto
di
87
86
85
88
1
38
Vicinale
Strada sterrata
10
17
di
18
n.2 palizzate in legname L=24.00 m
sch. dim. 3 Vedi STD (PG-ST-D-581)
Campo di girasoli
Campo di girasoli
P191
V192
P193
P194
V195
P196
P197
P198
P199
P200
P201
V202
P203
P204
P205
P206
P207
51
57
57
59
79
80
Trincea drenante fuoricondotta
L= 35.00m (PG-ST-D-606)
Trincea drenante fuoricondotta
L= 33.00m (PG-ST-D-606)
Trincea drenan
L= 47.00m
Pagoda
Cinesino
Marker
Piantana
Marker
Marker
Marker
Met. Ravenna - Recanati
DN 650 (26") (da dism.)
Met. Ravenna - Recanati
DN 650 (26") (da dism.)
19
Strada
Rio
Grande
108
20
42
53
53
60
60
61
Orto
Scarico Dreno
49
50

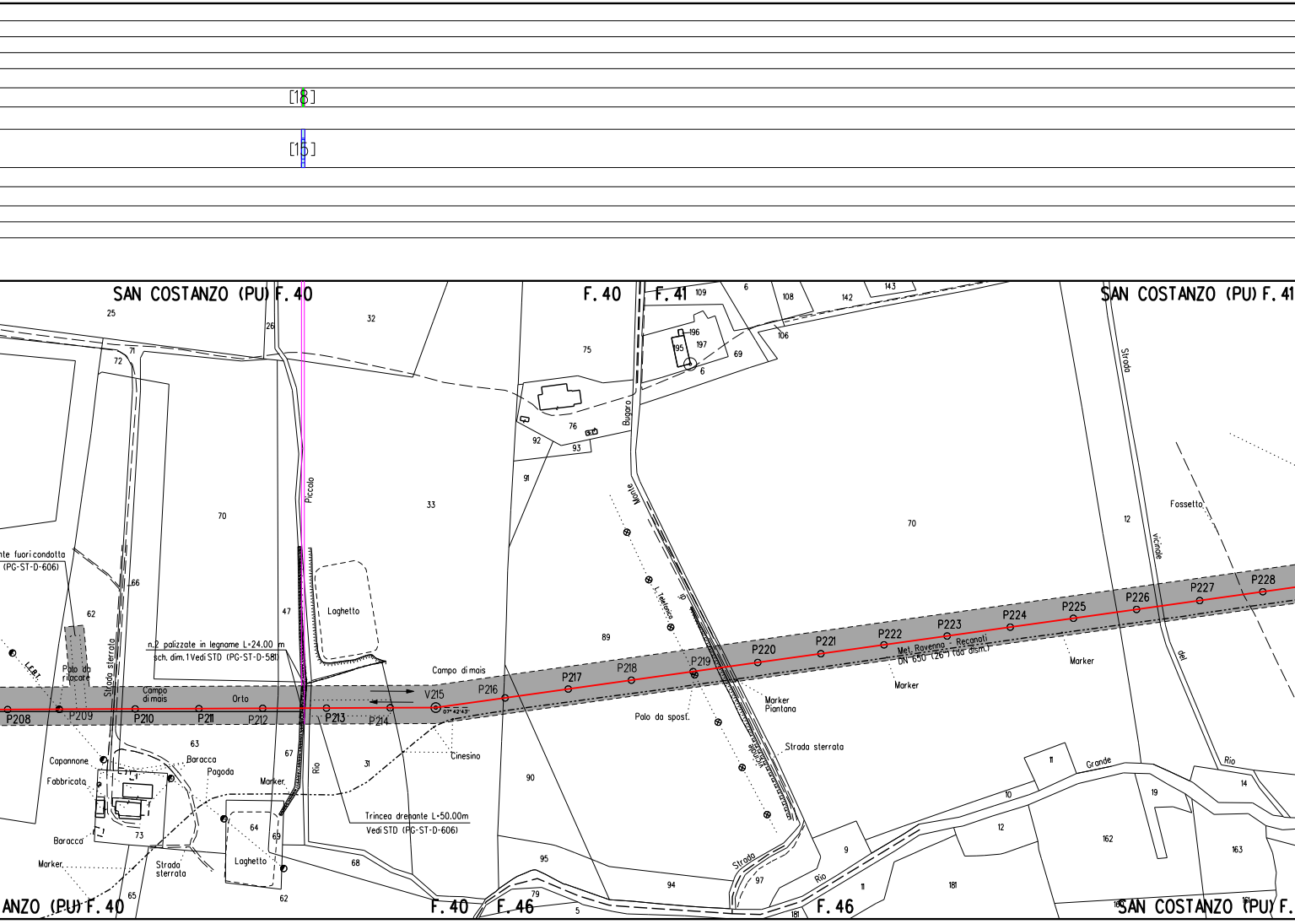
[18]
[15]
SAN COSTANZO (PU) F. 40
F. 40
F. 41
SAN COSTANZO (PU) F. 41
25
26
32
71
72
75
109
6
108
142
143
196
197
195
69
106
6
76
92
93
91
Bugaro
Monte
L. Telefonico
Strada
vicinale
Fossetto
12
70
Piccolo
33
70
nte fuori condotta
(PG-ST-D-606)
66
62
47
Laghetto
89
L.E.B.T.
Palo da rilocare
Strada sterrata
n.2 palizzate in legname L=24.00 m
sch. dim. 1 Vedi STD (PG-ST-D-581)
Campo di mais
Campo di mais
Orto
V215
07°42'43"
P208
P209
P210
P211
P212
P213
P214
P216
P217
P218
P219
P220
P221
P222
P223
P224
P225
P226
P227
P228
Met. Ravenna - Recanati
DN 650 (26") (da dism.)
Marker
Marker
Marker
Piantana
Palo da spost.
Strada sterrata
vicinale
del
Rio
Cinesino
63
Capannone
Fabbricato
Baracca
Pagoda
Marker
67
Rio
31
90
Baracca
73
Marker
Strada sterrata
64
69
Laghetto
Trincea drenante L=50.00m
Vedi STD (PG-ST-D-606)
68
65
62
95
94
79
5
Strada
97
Rio
181
9
11
10
12
11
Grande
19
14
162
163
181
Rio
ANZO (PU) F. 40
F. 40
F. 46
F. 46
SAN COSTANZO (PU) F.

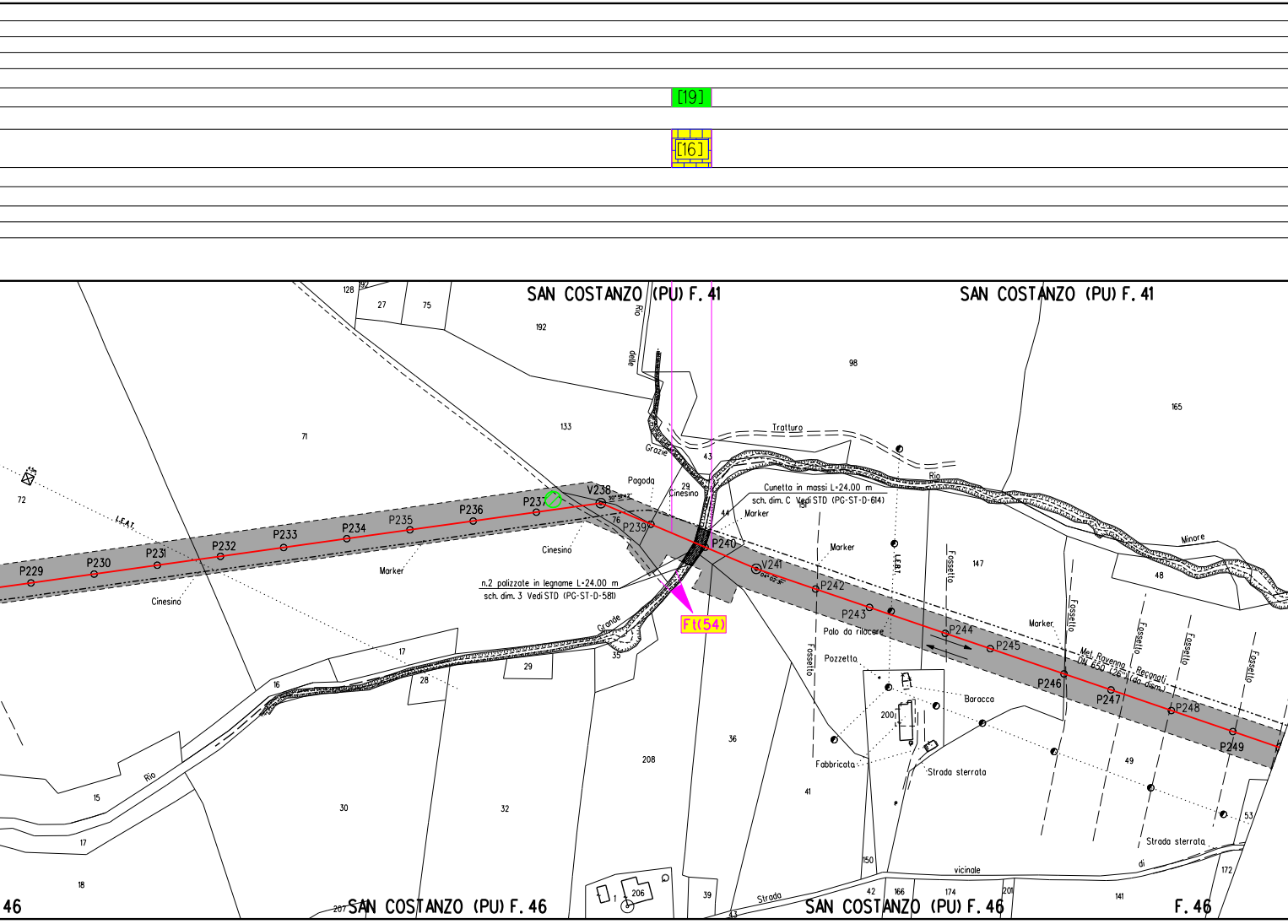
[19]
[16]
SAN COSTANZO (PU) F. 41
SAN COSTANZO (PU) F. 41
SAN COSTANZO (PU) F. 46
SAN COSTANZO (PU) F. 46
F. 46
46
Rio delle Grazie
Tratturo
Rio Minore
Rio Grande
Cunetta in massi L=24.00 m
sch. dim. C Vedi STD (PG-ST-D-614)
n.2 palizzate in legname L=24.00 m
sch. dim. 3 Vedi STD (PG-ST-D-581)
Ft(54)
P229
P230
P231
P232
P233
P234
P235
P236
P237
V238
P239
P240
V241
P242
P243
P244
P245
P246
P247
P248
P249
Pagoda
Cinesino
Marker
L.E.A.T.
L.E.B.T.
Fossello
Palo da rilocare
Pozzetto
Baracca
Fabbricato
Strada sterrata
Strada vicinale di
Met. Ravenna - Recanati
DN 650 (26") (da dism.)
128
192
27
75
71
72
133
98
165
43
29
44
76
151
147
48
35
17
16
28
29
15
17
18
30
32
208
36
41
200
49
53
150
42
166
174
201
141
172
206
39
43
207

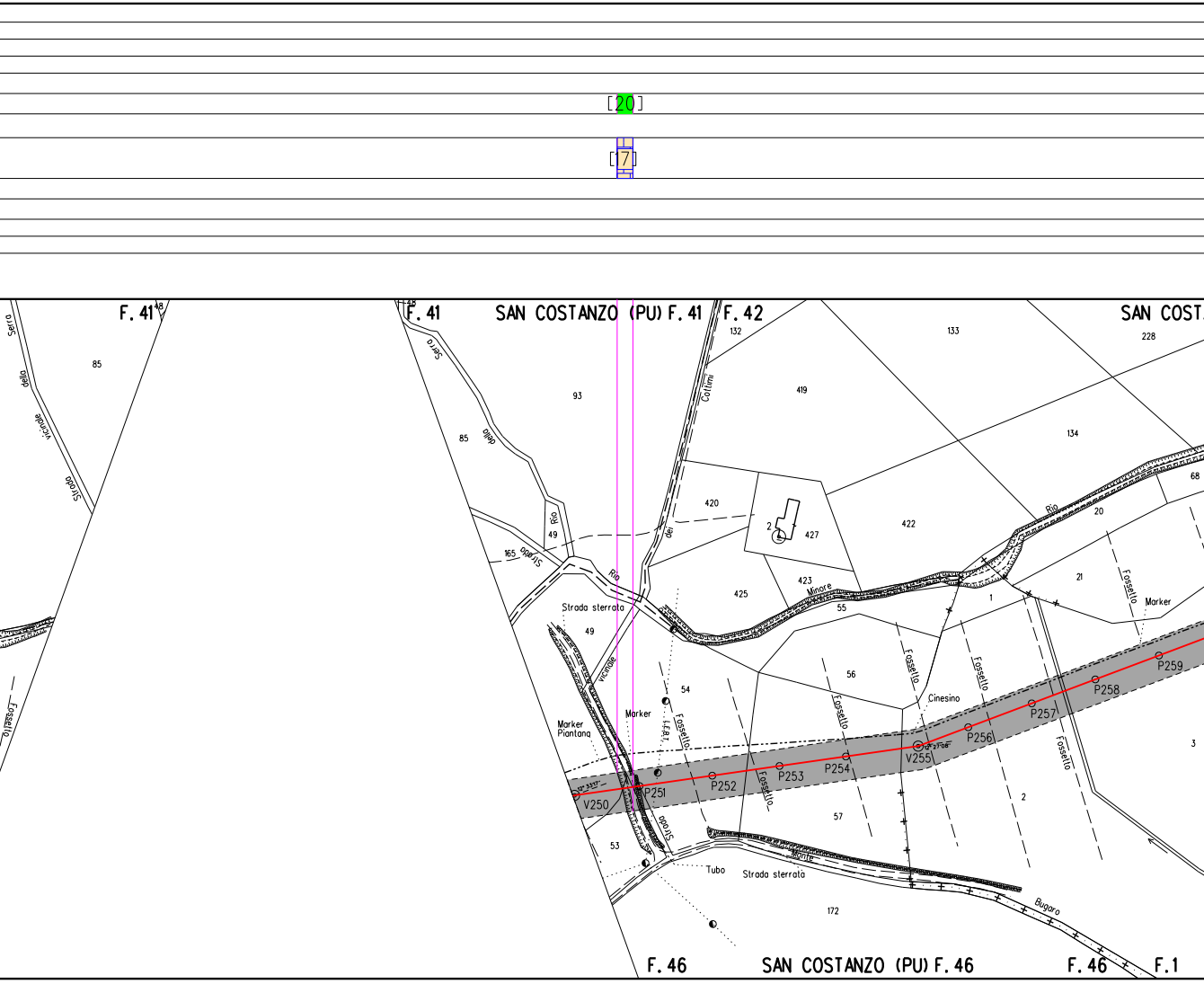
[20]
[7]
F. 41
SAN COSTANZO (PU) F. 41
F. 42
SAN COST
Strada vicinale della Serra
85
93
132
133
228
419
134
Colturi
68
420
427
2
422
Rio
20
49
dei
423
Minore
Rio
165
Strada
425
55
21
1
Fossetto
Marker
Strada sterrata
49
vicinale
Fossetto
56
Fossetto
Fossetto
54
Cinesino
P259
P258
Marker
Marker Piantana
L.F.B.T.
Fossetto
P257
P256
V255
P254
P253
Fossetto
P252
P251
V250
3
57
2
53
Strada
Monte
Tubo
Strada sterrata
Bugaro
172
Fossetto
F. 46
SAN COSTANZO (PU) F. 46
F. 46
F. 1

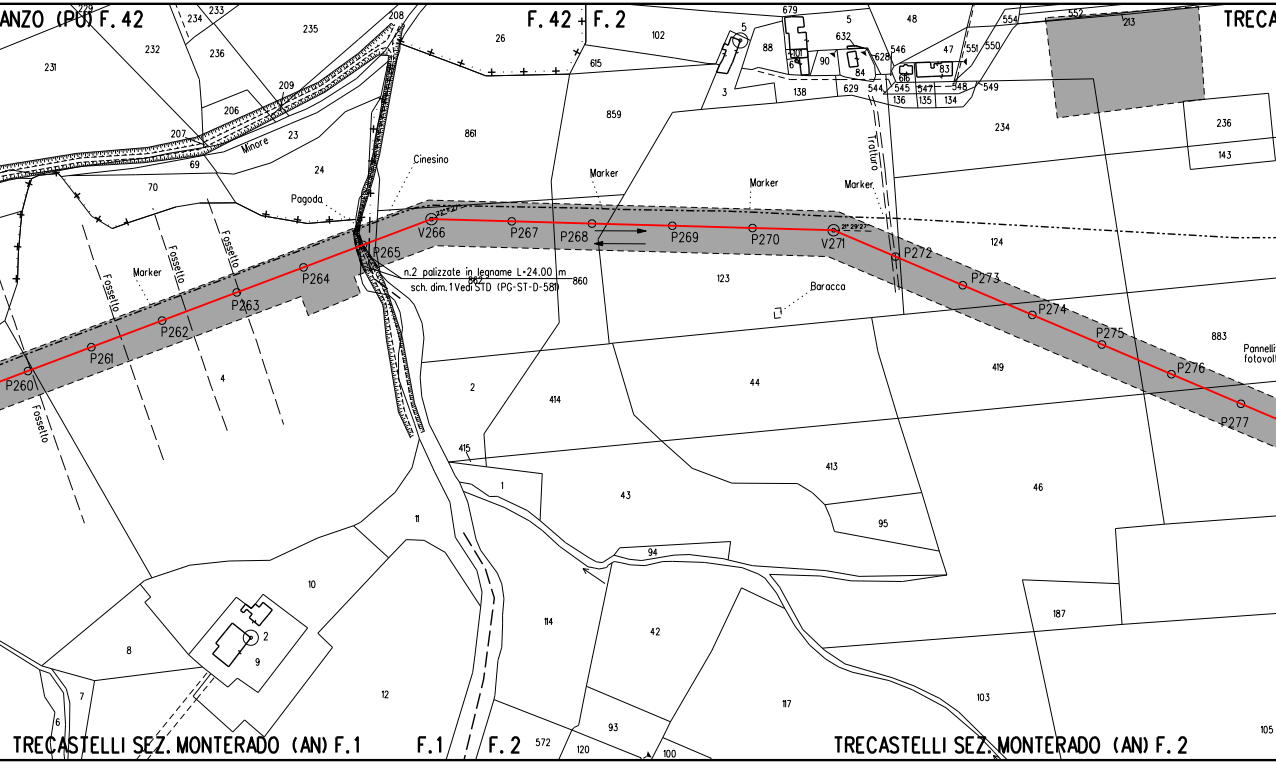
ANZO (PU) F. 42
F. 42 + F. 2
TRECA
TRECASTELLI SEZ. MONTERADO (AN) F. 1
F. 1
F. 2
TRECASTELLI SEZ. MONTERADO (AN) F. 2
Minore
Cinesino
Pagoda
Marker
Fossetto
Tratturo
Baracca
Pannelli fotovol
P260
P261
P262
P263
P264
P265
V266
P267
P268
P269
P270
V271
P272
P273
P274
P275
P276
P277
n.2 palizzate in legname L=24.00 m
sch. dim. 1 Vedi STD (PG-ST-D-581)
231
232
234
233
236
235
208
209
206
207
23
69
24
70
26
615
861
859
102
5
3
88
679
632
90
84
628
546
47
551
550
554
552
213
48
138
629
544
545
547
548
549
616
136
135
134
83
234
236
143
124
883
123
862
860
2
414
44
419
4
415
1
43
413
95
46
11
10
94
114
42
187
8
9
7
6
12
93
572
120
100
117
103
105

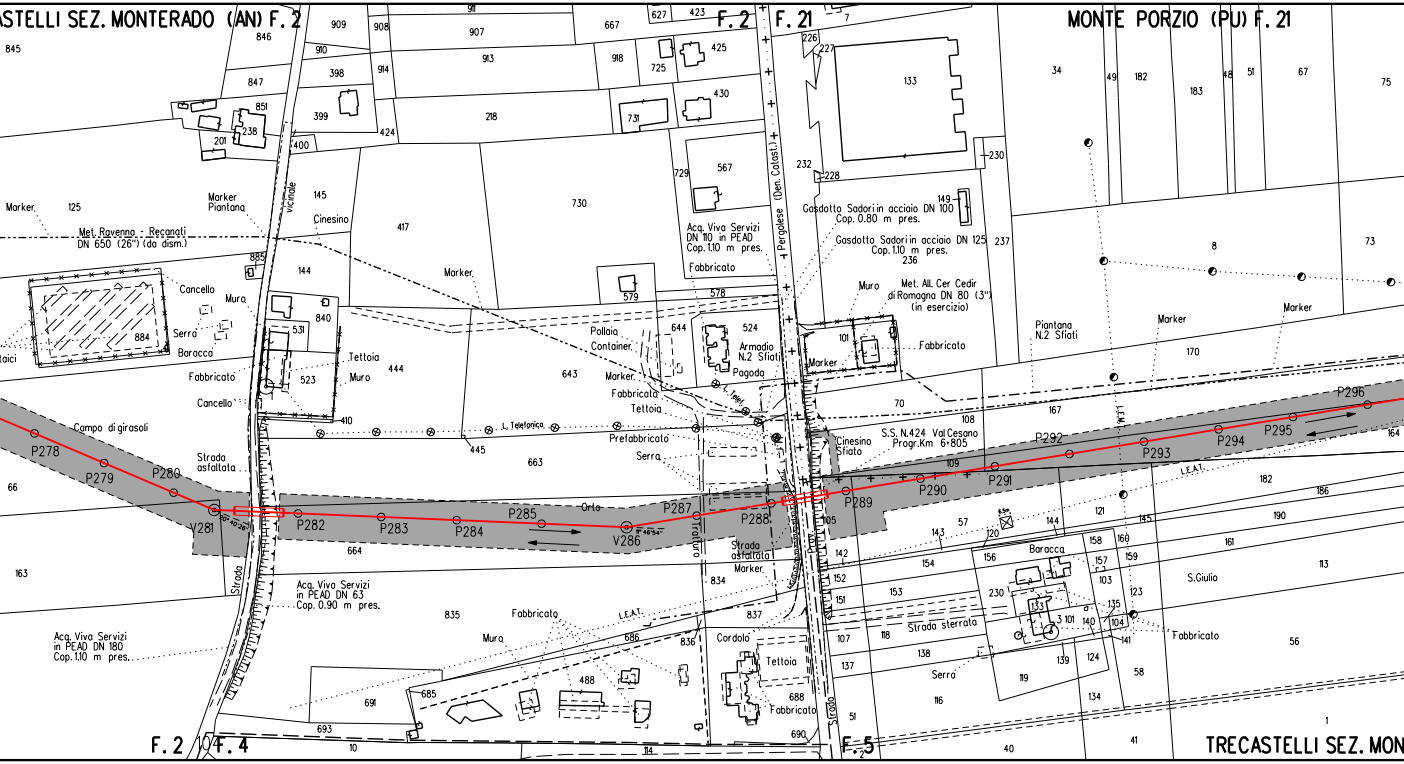
ASTELLI SEZ. MONTERADO (AN) F. 2
F. 2
F. 21
MONTE PORZIO (PU) F. 21
F. 2
10
F. 4
F. 5
TRECASTELLI SEZ. MON
Met. Ravenna - Recanati
DN 650 (26") (da dism.)
Marker
Marker
Piantana
vicinale
Cinesino
Cancello
Muro
Serra
Baracca
Fabbricato
Cancello
Tettoia
Muro
Campo di girasoli
Strada
asfaltata
Strada
L. Telefonica
Marker
Pollaio
Container
Marker
Fabbricato
Tettoia
Prefabbricato
Serra
Orto
Tratturo
Acq. Viva Servizi
DN 110 in PEAD
Cop. 1.10 m pres.
Fabbricato
Armadio
N.2 Sfiati
Pagoda
L. Telef.
Pergolese (Den. Catast.)
Gasdotto Sadori in acciaio DN 100
Cop. 0.80 m pres.
Gasdotto Sadori in acciaio DN 125
Cop. 1.10 m pres.
Muro
Met. All. Cer Cedir
di Romagna DN 80 (3")
(in esercizio)
Marker
Fabbricato
Piantana
N.2 Sfiati
Marker
Marker
L.E.M.
Cinesino
Sfiato
S.S. N.424 Val Cesano
Progr.Km 6+805
L.E.A.T.
Acq. Viva Servizi
in PEAD DN 63
Cop. 0.90 m pres.
Acq. Viva Servizi
in PEAD DN 180
Cop. 1.10 m pres.
Fabbricato
Muro
L.E.A.T.
Strada
asfaltata
Marker
Cordolo
Tettoia
Fabbricato
Strada
Strada sterrata
Serra
Baracca
Fabbricato
S.Giulio
6.5m
P278
P279
P280
V281
20°40'26"
P282
P283
P284
P285
V286
11°46'54"
P287
P288
P289
P290
P291
P292
P293
P294
P295
P296
845
846
847
851
238
201
909
910
398
399
400
908
914
424
911
907
913
218
667
918
725
425
731
430
627
423
729
567
125
145
885
144
417
730
579
578
884
531
840
523
444
410
643
644
524
445
663
66
163
664
834
835
686
836
488
685
691
693
10
114
837
688
690
7
226
227
133
232
228
149
236
230
237
101
70
108
34
49
182
183
48
51
67
75
8
73
170
167
164
109
105
57
143
120
144
121
145
182
186
190
142
154
156
158
160
157
159
161
152
153
230
103
123
113
151
133
3
101
140
135
104
141
107
118
138
137
139
124
58
56
119
134
116
51
40
41
1

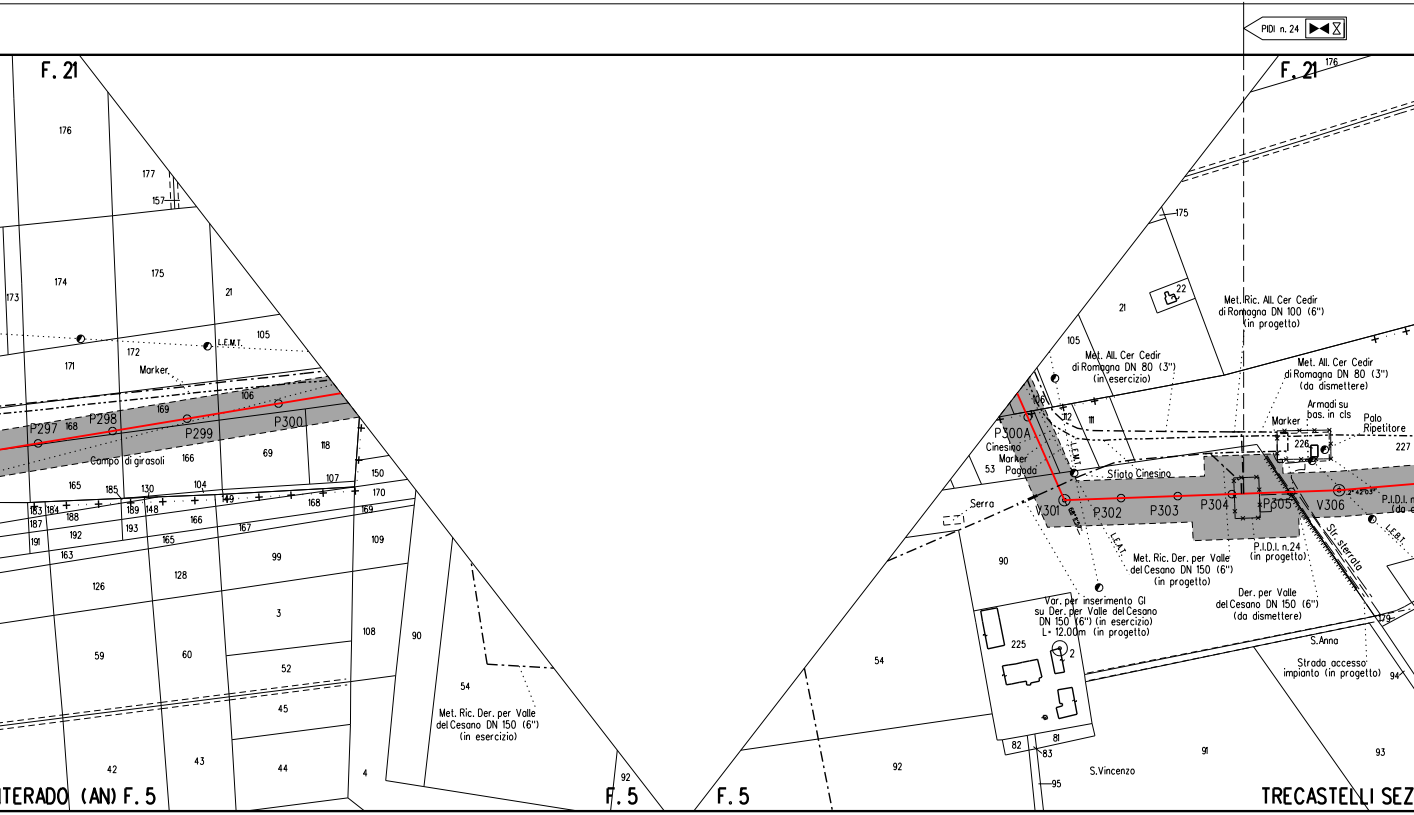
PIDI n. 24
F. 21
176
177
157
174
175
173
21
172
171
105
L.E.M.T.
Marker
106
169
P297
168
P298
P299
P300
118
69
166
Campo di girasoli
165
185
130
104
107
150
149
168
170
183
184
187
189
148
188
191
192
193
166
165
167
169
163
109
99
126
128
3
59
60
108
90
52
45
54
Met. Ric. Der. per Valle
del Cesano DN 150 (6")
(in esercizio)
42
43
44
4
92
…TERADO (AN) F. 5
F. 5
F. 5
F. 21
176
175
22
21
Met. Ric. All. Cer Cedir
di Romagna DN 100 (6")
(in progetto)
105
Met. All. Cer Cedir
di Romagna DN 80 (3")
(in esercizio)
Met. All. Cer Cedir
di Romagna DN 80 (3")
(da dismettere)
106
112
111
L.E.M.T.
Armadi su
bas. in cls
Marker
Palo
Ripetitore
P300A
226
227
Cinesino
Marker
Pagoda
53
Sfiato Cinesino
Serra
V301
P302
P303
P304
P305
V306
P.I.D.I. n
(da d
L.E.B.T.
L.E.A.T.
Str. sterrata
90
Met. Ric. Der. per Valle
del Cesano DN 150 (6")
(in progetto)
P.I.D.I. n.24
(in progetto)
Der. per Valle
del Cesano DN 150 (6")
(da dismettere)
Var. per inserimento GI
su Der. per Valle del Cesano
DN 150 (6") (in esercizio)
L= 12.00m (in progetto)
225
2
179
S.Anna
Strada accesso
impianto (in progetto)
94
54
92
82
81
83
95
S.Vincenzo
91
93
TRECASTELLI SEZ…

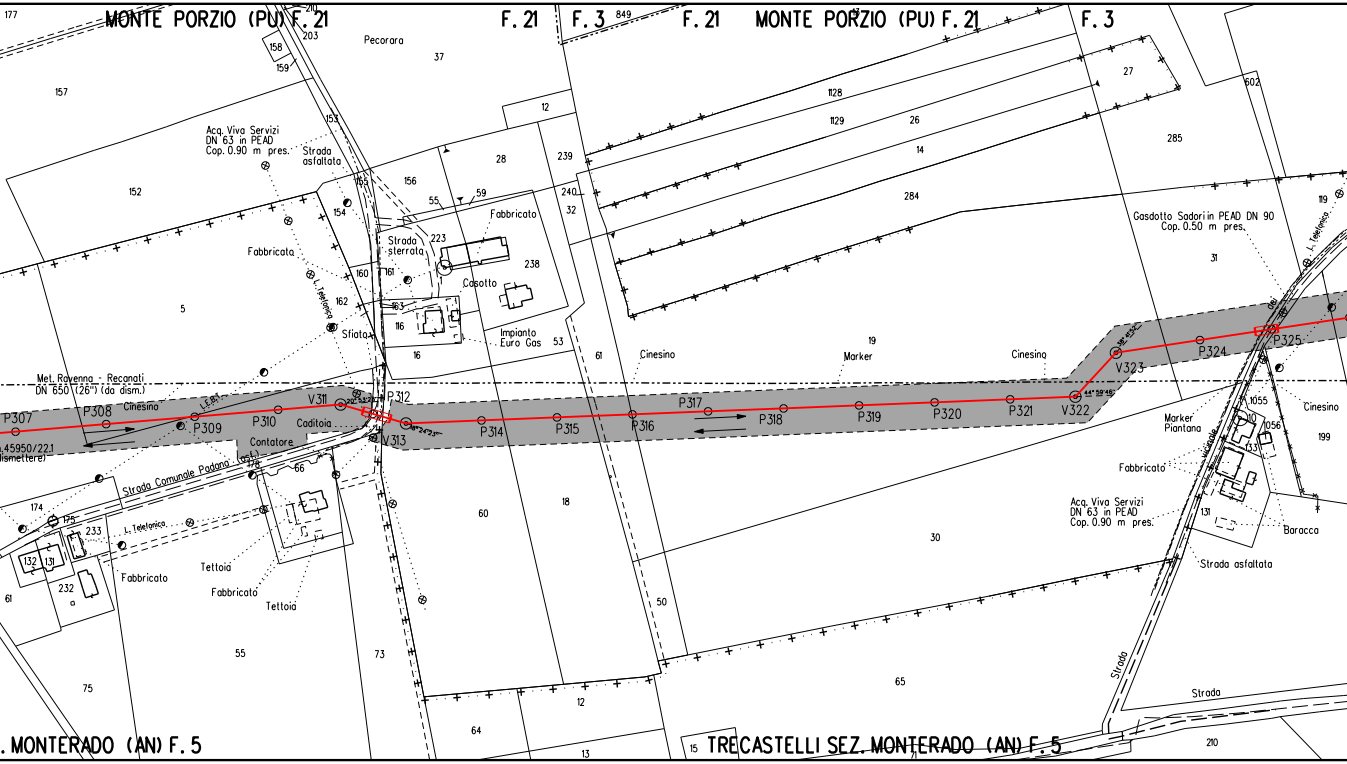
MONTE PORZIO (PU) F. 21
F. 21
F. 3
F. 21
MONTE PORZIO (PU) F. 21
F. 3
Pecorara
Acq. Viva Servizi
DN 63 in PEAD
Cop. 0.90 m pres.
Strada asfaltata
Fabbricato
Strada sterrata
Casotto
Impianto Euro Gas
Sfiato
L. Telefonica
Met. Ravenna - Reconati
DN 650 (26") (da dism.)
Cinesino
L.E.B.T.
P307
P308
P309
P310
V311
P312
V313
P314
P315
P316
P317
P318
P319
P320
P321
V322
V323
P324
P325
Caditoia
Contatore
.45950/22.1
lismettere)
Strada Comunale Padana
L. Telefonica
Fabbricato
Tettoia
Fabbricato
Tettoia
Cinesino
Marker
Cinesino
Gasdotto Sadori in PEAD DN 90
Cop. 0.50 m pres.
L. Telefonica
Cinesino
Marker
Piantana
Fabbricato
Acq. Viva Servizi
DN 63 in PEAD
Cop. 0.90 m pres.
Baracca
Strada asfaltata
Strada vicinale
Strada
Strada
. MONTERADO (AN) F. 5
TRECASTELLI SEZ. MONTERADO (AN) F. 5

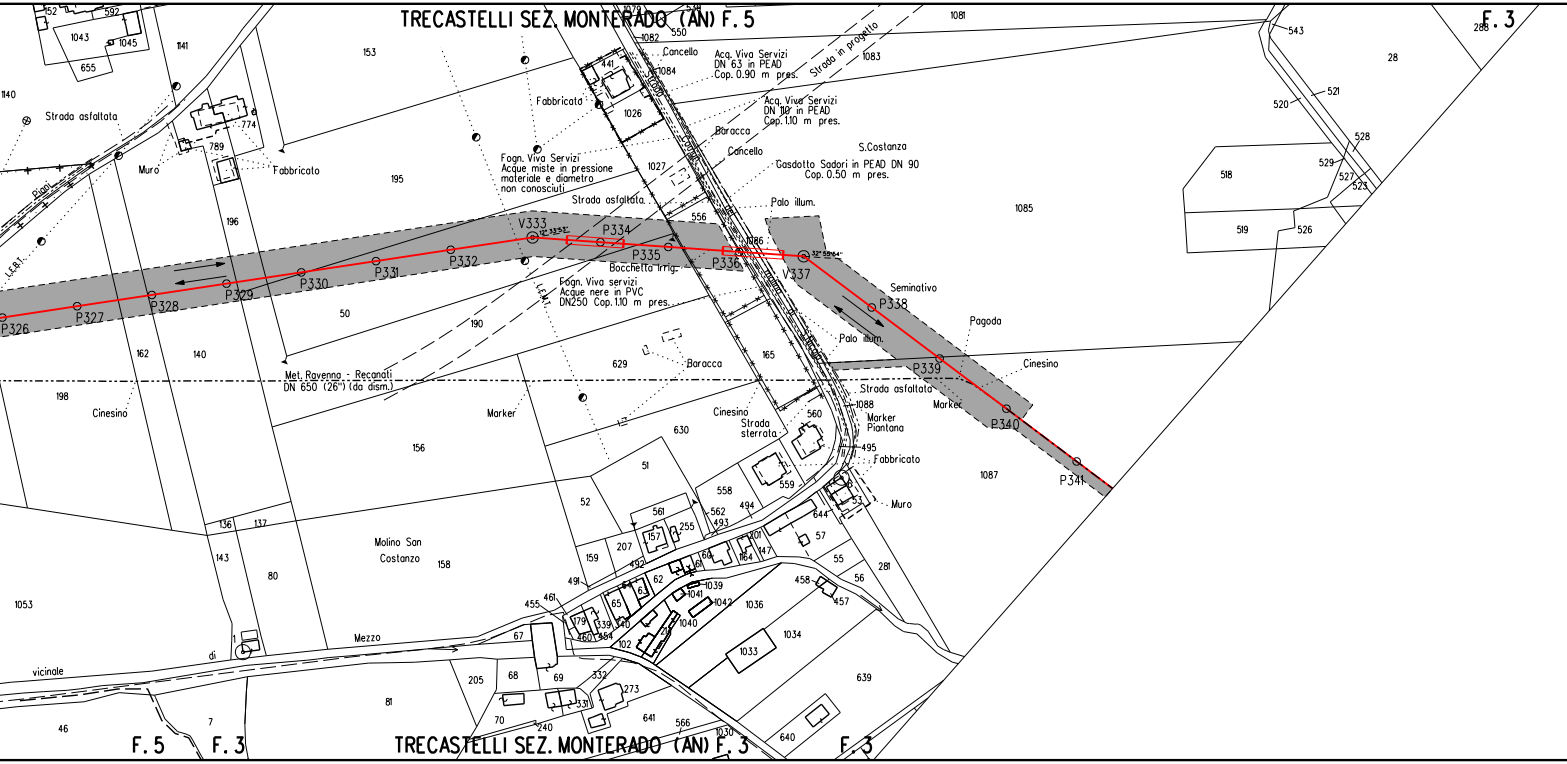
TRECASTELLI SEZ. MONTERADO (AN) F.5
F.3
Strada asfaltata
Muro
Fabbricato
Fabbricato
Fogn. Viva Servizi
Acque miste in pressione
materiale e diametro
non conosciuti
Strada asfaltata
Cancello
Acq. Viva Servizi
DN 63 in PEAD
Cop. 0.90 m pres.
Acq. Viva Servizi
DN 110 in PEAD
Cop. 1.10 m pres.
Strada in progetto
Baracca
Cancello
S.Costanzo
Gasdotto Sadori in PEAD DN 90
Cop. 0.50 m pres.
Palo illum.
V333
P334
P335
P336
V337
P338
P339
P340
P341
P326
P327
P328
P329
P330
P331
P332
Bocchetta irrig.
Fogn. Viva servizi
Acque nere in PVC
DN250 Cop. 1.10 m pres.
Seminativo
Pagoda
Palo illum.
Cinesino
Marker
Met. Ravenna - Recanati
DN 650 (26") (da dism.)
Cinesino
Marker
Baracca
Cinesino
Strada sterrata
Strada asfaltata
Marker
Piantana
Fabbricato
Muro
Molino San
Costanzo
Mezzo
vicinale
di
F.5
F.3
TRECASTELLI SEZ. MONTERADO (AN) F.3
F.3

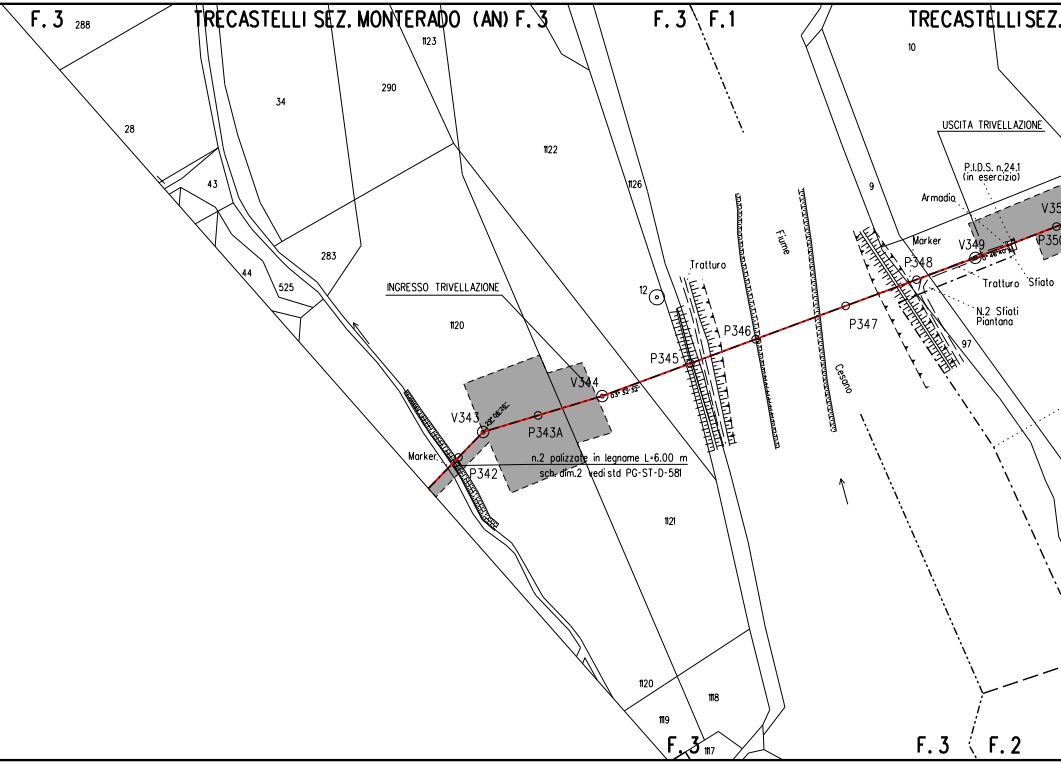
F. 3
288
TRECASTELLI SEZ. MONTERADO (AN) F. 3
F. 3
F. 1
TRECASTELLI SEZ.
1123
10
290
34
28
1122
USCITA TRIVELLAZIONE
P.I.D.S. n.24.1
(in esercizio)
1126
9
Armadio
43
V35
Marker
V349
P350
Fiume
P348
283
Tratturo
Tratturo
Sfiato
44
525
INGRESSO TRIVELLAZIONE
12
N.2 Sfiati
Piantana
1120
P346
P347
97
P345
V344
Cesano
V343
P343A
Marker
n.2 palizzate in legname L=6.00 m
sch. dim.2 vedi std PG-ST-D-581
P342
1121
1120
1118
1119
F. 3
1117
F. 3
F. 2

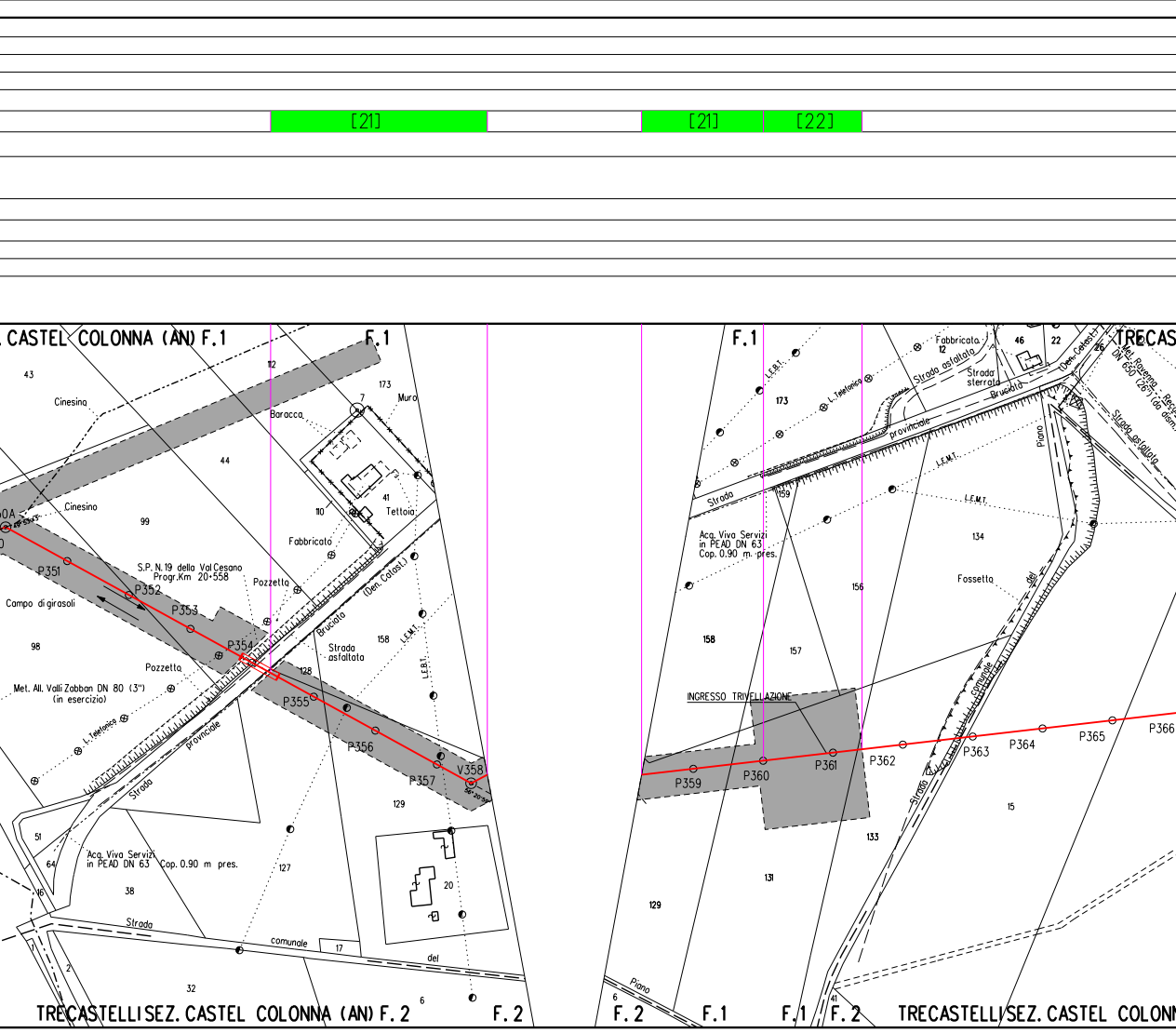
[21]
[21]
[22]
CASTEL COLONNA (AN) F.1
F.1
F.1
TRECAS
43
Cinesino
Cinesino
112
173
7
Muro
Baracca
44
41
99
110
Tettoia
Fabbricato
S.P. N.19 della Val Cesano
Progr.Km 20+558
Pozzetta
P351
P352
P353
P354
P355
P356
P357
V358
Campo di girasoli
98
Pozzetto
Met. All. Valli Zabban DN 80 (3")
(in esercizio)
L. Telefonica
provinciale
Strada
Bruciata
(Den. Catast.)
Strada
asfaltata
158
128
L.E.M.T.
L.E.B.T.
129
127
51
64
16
38
Acq. Vivo Servizi
in PEAD DN 63 Cop. 0.90 m pres.
20
Strada
comunale
17
del
2
32
6
TRECASTELLI SEZ. CASTEL COLONNA (AN) F.2
F.2
F.2
F.1
F.1
F.2
TRECASTELLI SEZ. CASTEL COLONN
Fabbricato
12
46
22
26
Strada asfaltata
Strada
sterrata
Bruciata
(Den. Catast.)
Met. Ravenna - Recanati
DN 650 (26") (da dism.)
Strada asfaltata
L.E.B.T.
L. Telefonica
173
Strada
provinciale
159
L.E.M.T.
L.E.M.T.
Piano
Acq. Vivo Servizi
in PEAD DN 63
Cop. 0.90 m. pres.
134
156
Fossetto
del
comunale
158
157
INGRESSO TRIVELLAZIONE
P359
P360
P361
P362
P363
P364
P365
P366
15
133
131
129
Strada
6
Piano
41

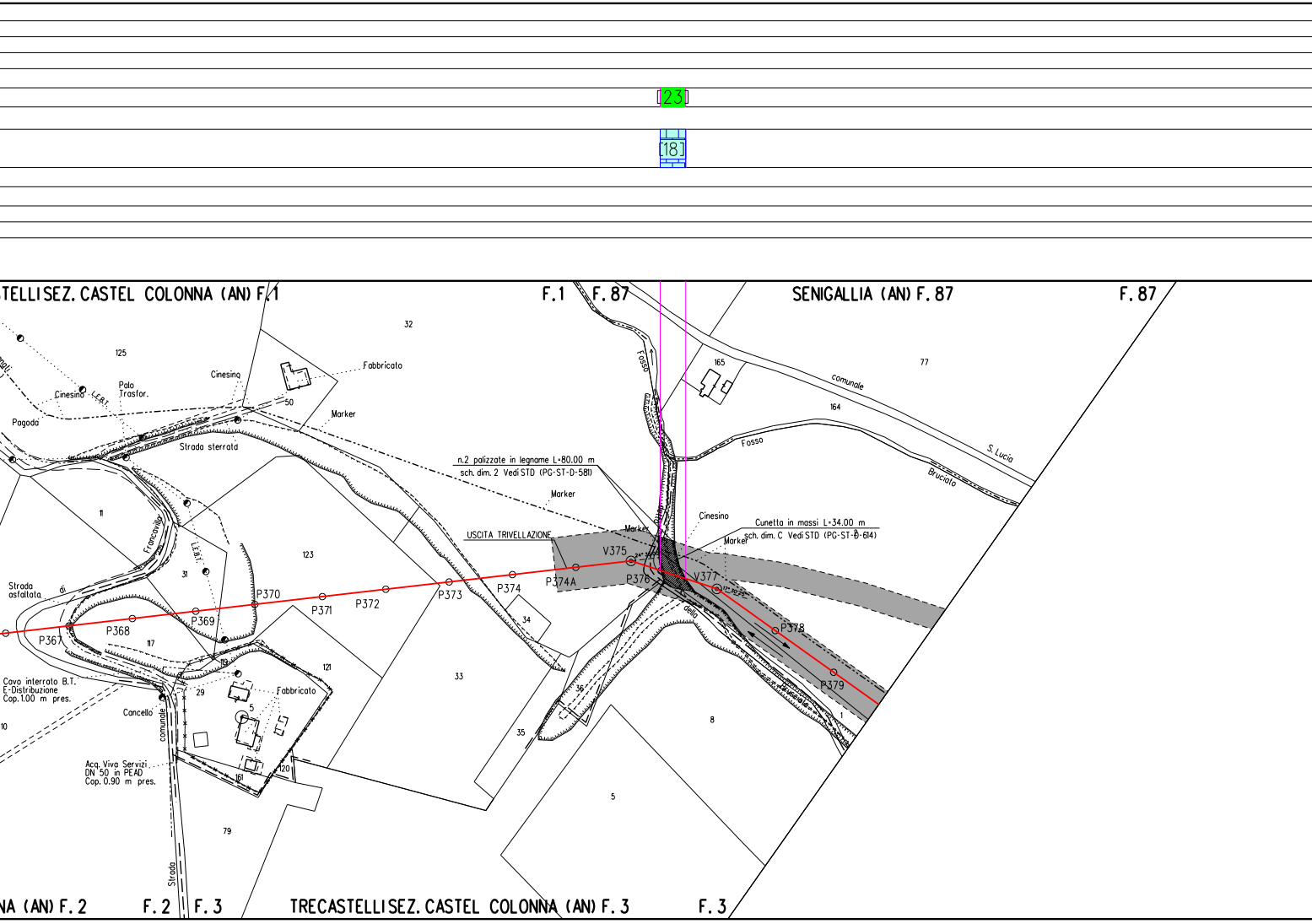
23
18
TELLISEZ. CASTEL COLONNA (AN) F.1
F.1
F.87
SENIGALLIA (AN) F.87
F.87
32
125
Fabbricato
Cinesino
Palo
Trasfor.
Cinesino
L.E.B.T.
Pagoda
50
Marker
Strada sterrata
Fosso
165
77
comunale
164
S. Lucia
Fosso
Bruciato
n.2 palizzate in legname L=80.00 m
sch. dim. 2 Vedi STD (PG-ST-D-581)
Marker
11
Francavilla
L.E.B.T.
31
123
USCITA TRIVELLAZIONE
Marker
Cinesino
Cunetta in massi L=34.00 m
sch. dim. C Vedi STD (PG-ST-D-614)
Marker
V375
P374A
P376
V377
P378
P379
Strada
asfaltata
di
P370
P371
P372
P373
P374
P369
P368
P367
117
34
della
Bruciato
119
121
33
36
Cavo interrato B.T.
E-Distribuzione
Cop. 1.00 m pres.
29
Fabbricato
5
8
1
Cancello
comunale
10
35
Acq. Viva Servizi
DN 50 in PEAD
Cop. 0.90 m pres.
161
120
5
79
Strada
NA (AN) F.2
F.2
F.3
TRECASTELLISEZ. CASTEL COLONNA (AN) F.3
F.3

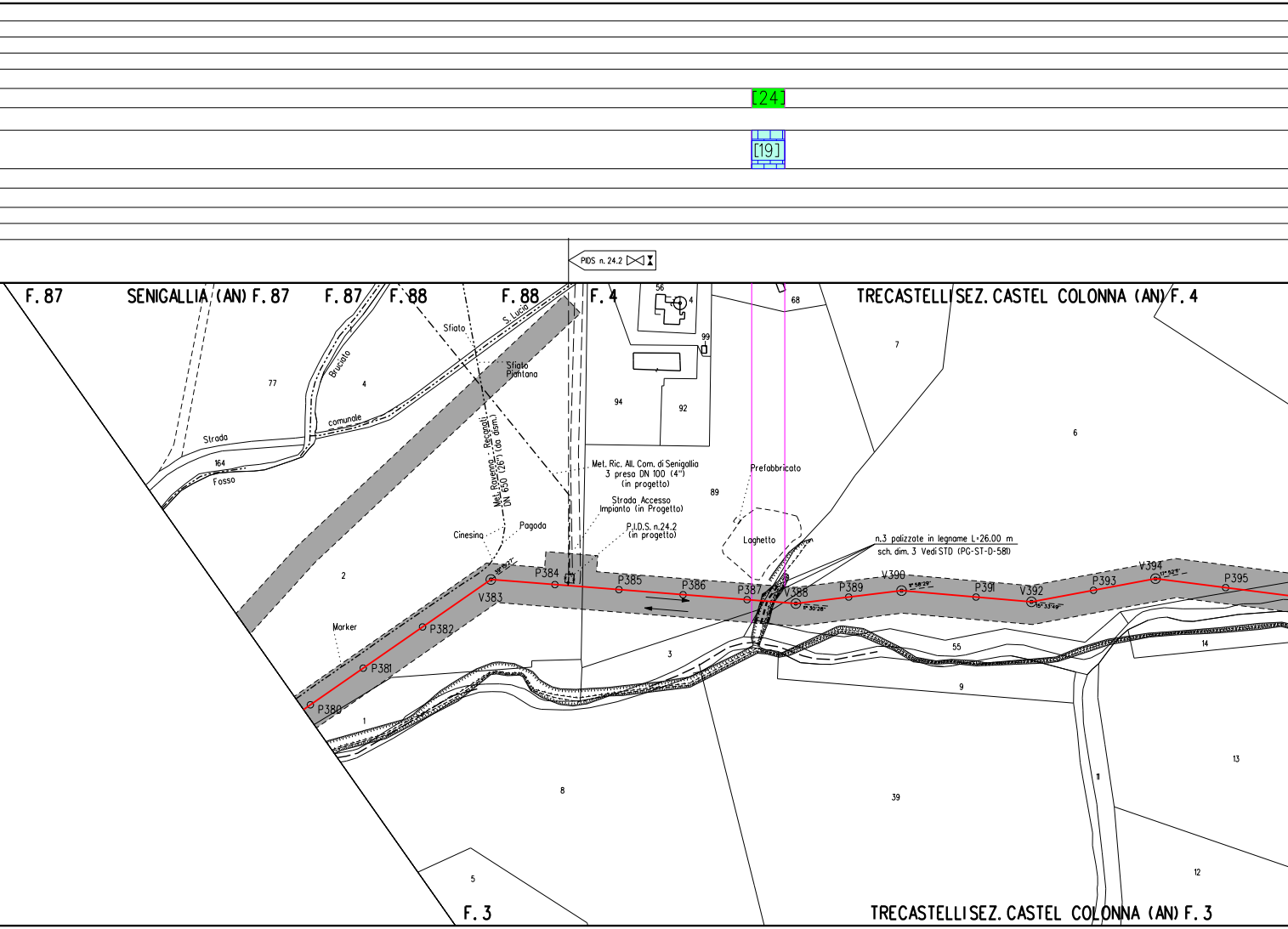
[24]
[19]
PIDS n. 24.2
F. 87
SENIGALLIA (AN) F. 87
F. 87
F. 88
F. 88
F. 4
TRECASTELLI SEZ. CASTEL COLONNA (AN) F. 4
S. Lucia
Sfiato
Sfiato Piantana
Bruciato
Strada
comunale
Fosso
164
77
4
56
4
99
68
94
92
7
6
89
Met. Ravenna - Recanati DN 650 (26") (da dism.)
Met. Ric. All. Com. di Senigallia 3 presa DN 100 (4") (in progetto)
Strada Accesso Impianto (in Progetto)
P.I.D.S. n.24.2 (in progetto)
Prefabbricato
Laghetto
n.3 palizzate in legname L=26.00 m
sch. dim. 3 Vedi STD (PG-ST-D-581)
Cinesina
Pagoda
Marker
2
P380
P381
P382
V383
P384
P385
P386
P387
V388
P389
V390
P391
V392
P393
V394
P395
1
3
55
14
9
8
39
11
13
12
5
F. 3
TRECASTELLI SEZ. CASTEL COLONNA (AN) F. 3

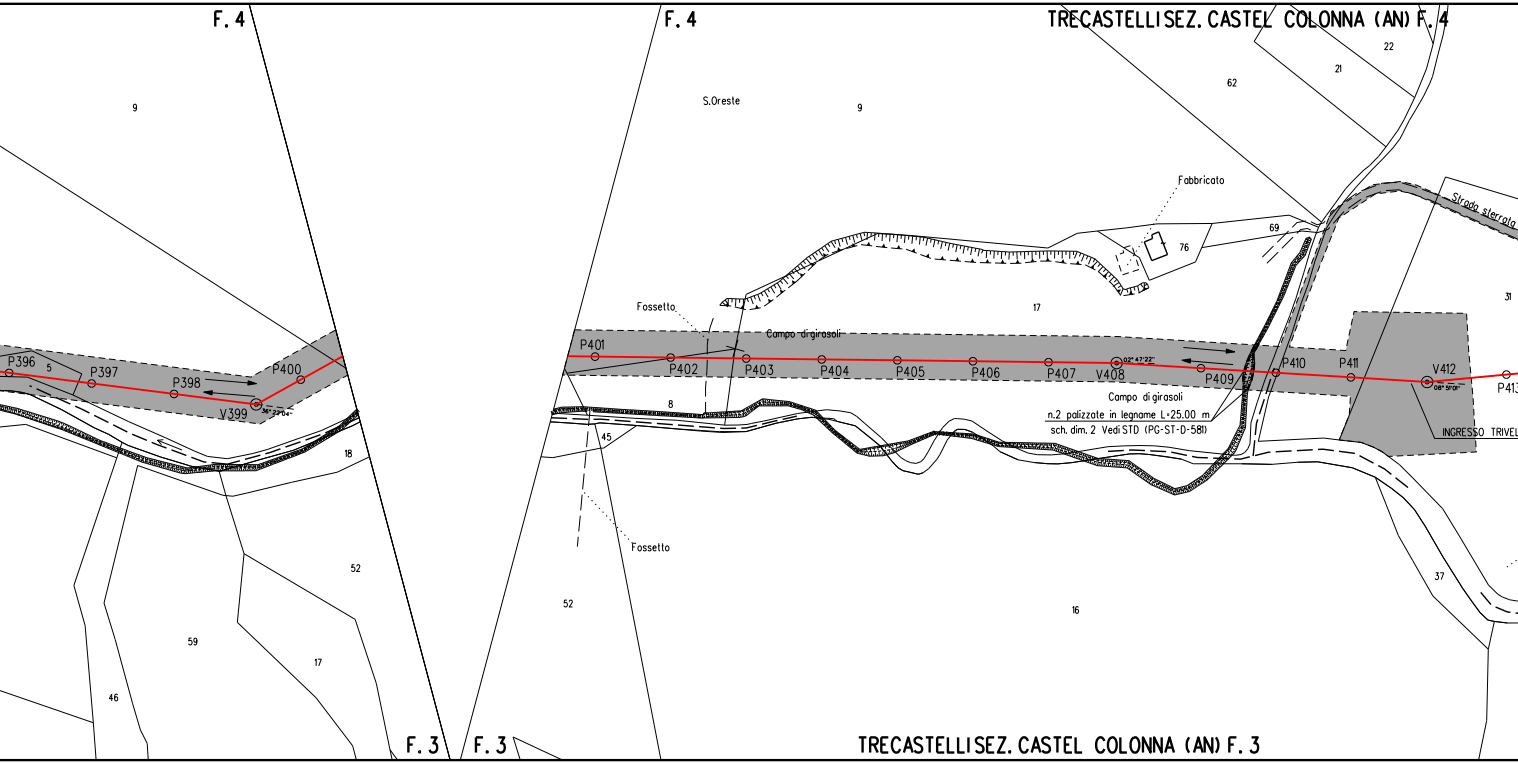
F. 4
F. 4
TRECASTELLISEZ. CASTEL COLONNA (AN) F. 4
9
S.Oreste
9
62
22
21
Fabbricato
69
76
Strada sterrata
31
17
Fossetto
Campo di girasoli
P396
5
P397
P398
P400
V399
36° 22'04"
P401
P402
P403
P404
P405
P406
P407
V408
02° 47'22"
P409
P410
P411
V412
08° 51'01"
P413
INGRESSO TRIVEL
8
45
18
Campo di girasoli
n.2 palizzate in legname L=25.00 m
sch. dim. 2 Vedi STD (PG-ST-D-581)
Fossetto
52
52
16
37
59
17
46
F. 3
F. 3
TRECASTELLISEZ. CASTEL COLONNA (AN) F. 3

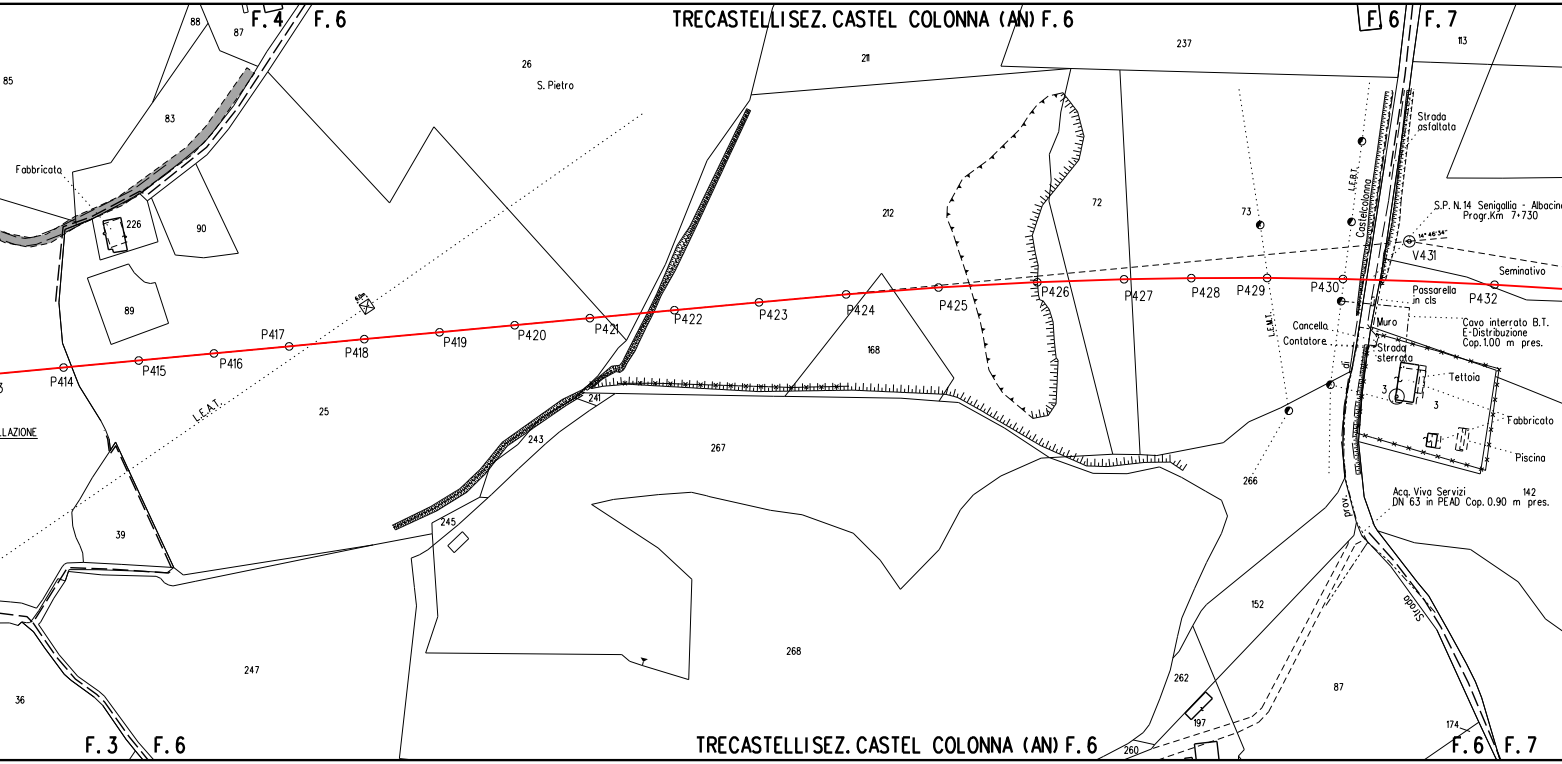
TRECASTELLISEZ. CASTEL COLONNA (AN) F. 6
F. 4
F. 6
F 6
F. 7
85
88
87
83
Fabbricato
226
90
89
26
S. Pietro
211
237
113
212
72
73
Strada asfaltata
Castelcolonna
L.E.B.T.
S.P. N. 14 Senigallia - Albacina
Progr.Km 7+730
14° 46' 34"
V431
Seminativo
P414
P415
P416
P417
P418
P419
P420
P421
P422
P423
P424
P425
P426
P427
P428
P429
P430
P432
L.E.A.T.
Passarella in cls
Muro
Cavo interrato B.T. E-Distribuzione Cop. 1.00 m pres.
Cancella
Contatore
Strada sterrata
L.E.M.T.
Tettoia
3
3
Fabbricato
Piscina
168
25
241
243
267
266
Acq. Viva Servizi DN 63 in PEAD Cop. 0.90 m pres.
142
prov.
Strada
LAZIONE
39
245
268
152
87
247
262
197
36
174
260
F. 3
F. 6
TRECASTELLISEZ. CASTEL COLONNA (AN) F. 6
F. 6
F. 7

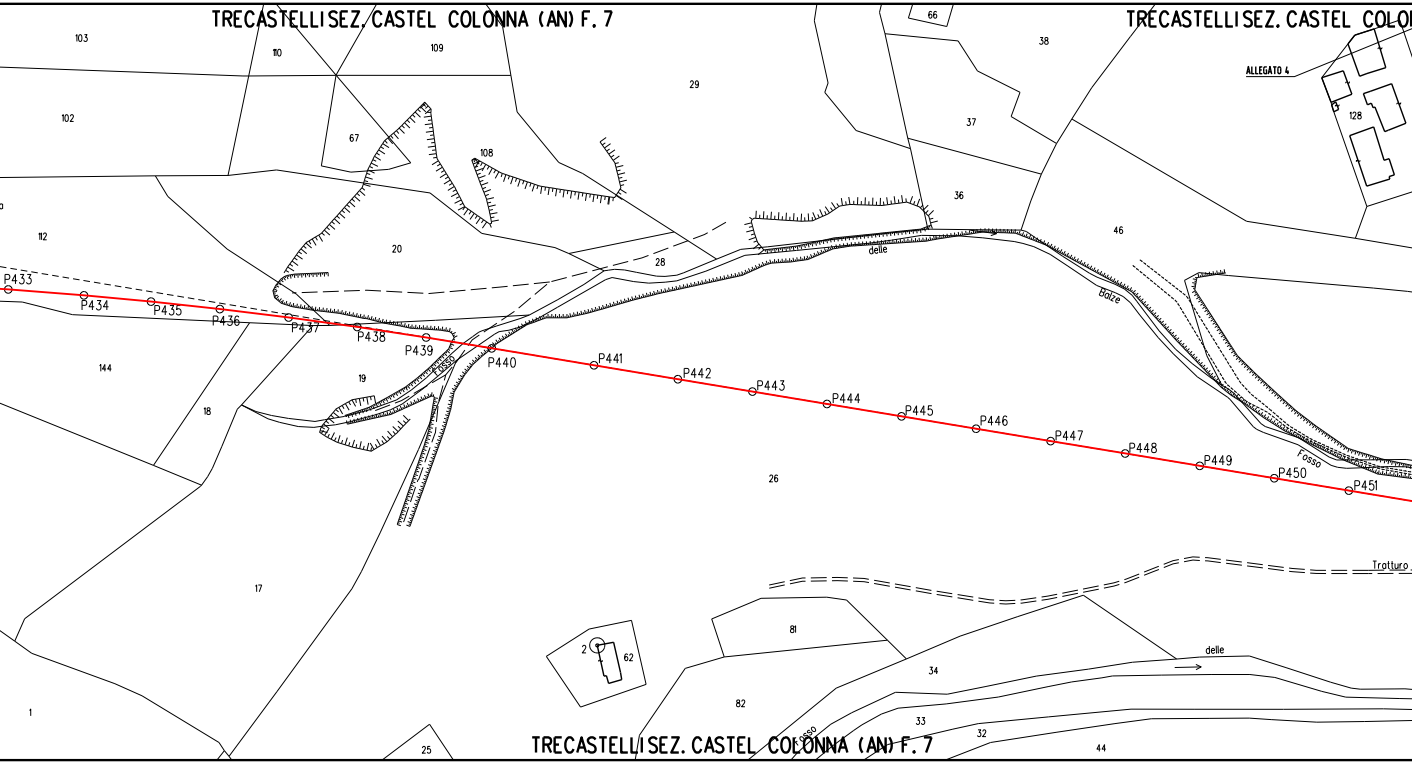
TRECASTELLI SEZ. CASTEL COLONNA (AN) F. 7
TRECASTELLI SEZ. CASTEL COLO
ALLEGATO 4
103
110
109
102
67
108
29
66
38
37
36
128
112
20
28
46
delle
Balze
P433
P434
P435
P436
P437
P438
P439
P440
P441
P442
P443
P444
P445
P446
P447
P448
P449
P450
P451
144
19
18
26
Fosso
Fosso
17
Trotturo
81
2
62
34
delle
82
33
32
44
1
25
Fosso
TRECASTELLI SEZ. CASTEL COLONNA (AN) F. 7

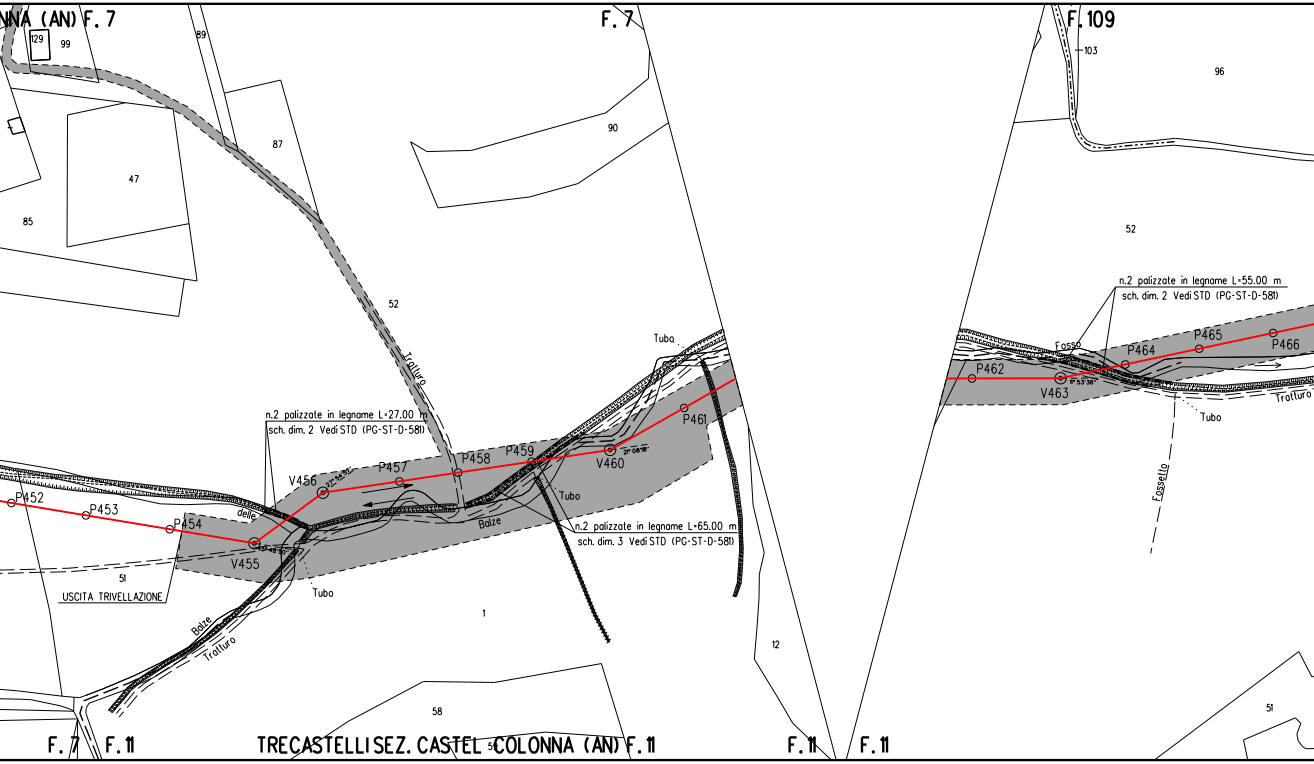
NNA (AN) F. 7
F. 7
F. 109
129
99
89
87
47
85
90
103
96
52
52
Tratturo
n.2 palizzate in legname L=27.00 m
sch. dim. 2 Vedi STD (PG-ST-D-581)
n.2 palizzate in legname L=65.00 m
sch. dim. 3 Vedi STD (PG-ST-D-581)
n.2 palizzate in legname L=55.00 m
sch. dim. 2 Vedi STD (PG-ST-D-581)
P452
P453
P454
V455
V456
P457
P458
P459
V460
P461
P462
V463
P464
P465
P466
Tubo
Tubo
Tubo
Tubo
Balze
Balze
delle
Tratturo
Tratturo
Fosso
Fossetto
51
USCITA TRIVELLAZIONE
1
12
58
51
F. 7
F. 11
TRECASTELLI SEZ. CASTEL COLONNA (AN) F. 11
F. 11
F. 11

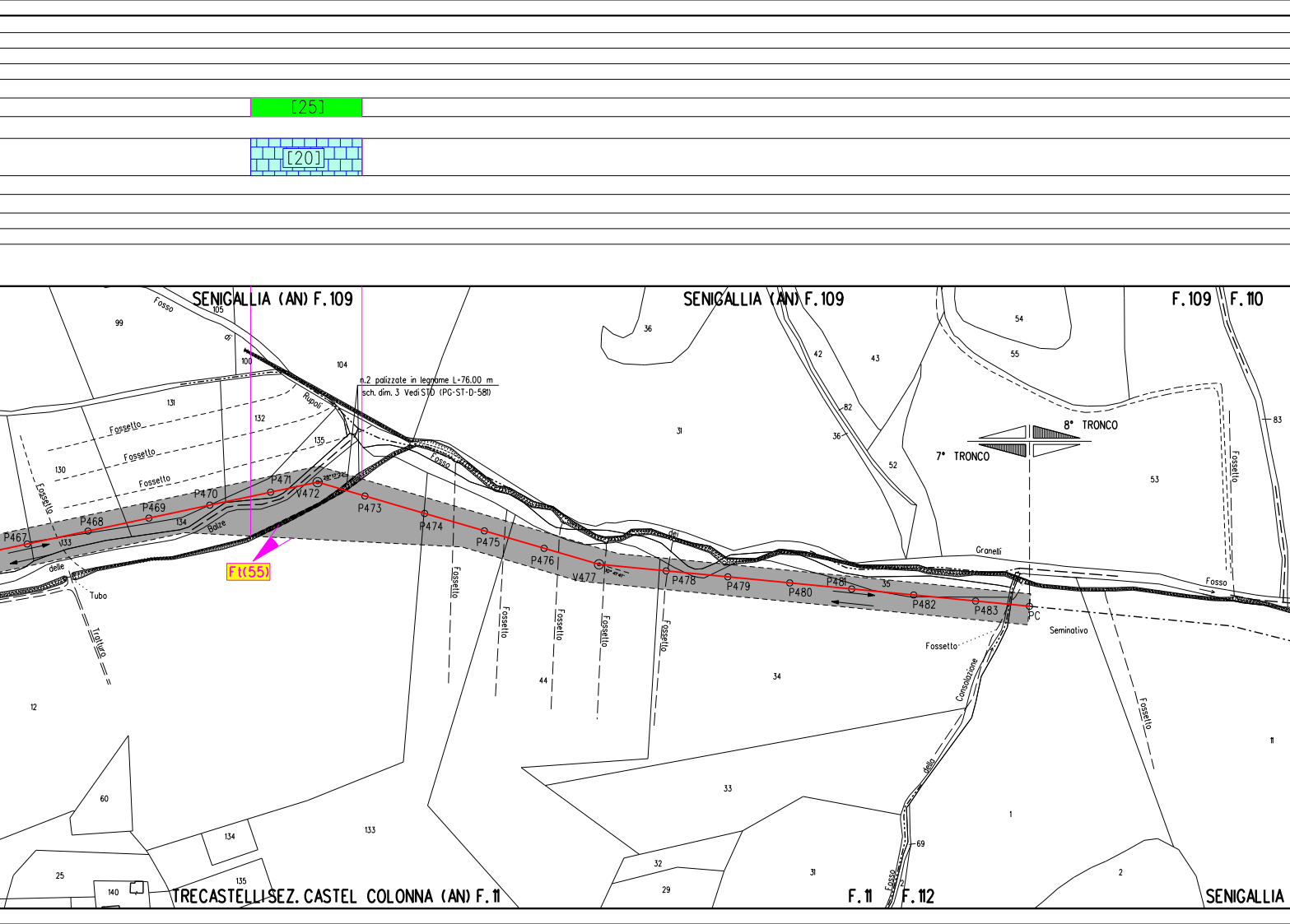
[25]
[20]
SENIGALLIA (AN) F.109
SENIGALLIA (AN) F.109
F.109
F.110
TRECASTELLI SEZ. CASTEL COLONNA (AN) F.11
F.11
F.112
SENIGALLIA
n.2 palizzate in legname L=76.00 m
sch. dim. 3 Vedi STD (PG-ST-D-581)
Ft(55)
8° TRONCO
7° TRONCO
P467
P468
P469
P470
P471
V472
P473
P474
P475
P476
V477
P478
P479
P480
P481
P482
P483
PC
Fosso di Rupoli
Fosso delle Balze
Fosso dei Granelli
Fosso della Consolazione
Fossetto
Fossetto
Fossetto
Fossetto
Fossetto
Fossetto
Fossetto
Fossetto
Fossetto
Fossetto
Fossetto
Tubo
Tratturo
Seminativo
99
105
100
104
131
132
135
130
134
133
12
60
134
133
135
25
140
36
31
42
43
82
36
52
54
55
53
83
35
34
44
33
32
29
31
1
69
2
11

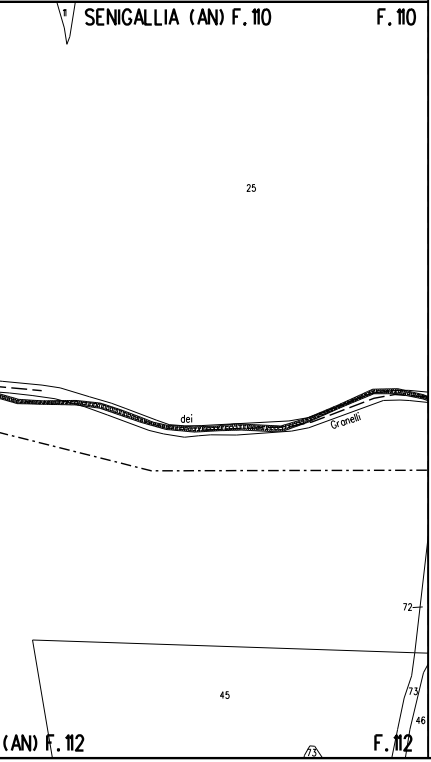
SENIGALLIA (AN) F. 110
F. 110
25
dei
Gronelli
72
45
73
46
73
(AN) F. 112
F. 112

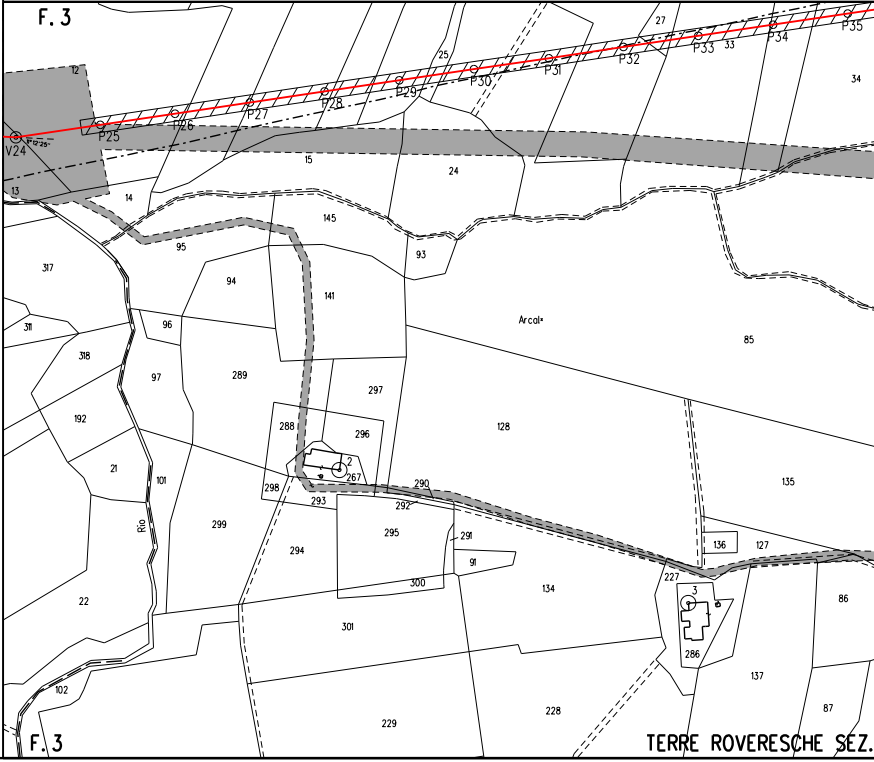
F. 3
V24
P25
P26
P27
P28
P29
P30
P31
P32
P33
P34
P35
12
13
14
15
24
25
27
33
34
145
93
95
94
141
317
311
318
96
97
289
297
Arcal*
85
128
135
192
288
296
2
267
298
293
290
292
21
101
Rio
299
294
295
291
91
136
127
227
3
86
22
300
134
286
137
301
102
229
228
87
F. 3
TERRE ROVERESCHE SEZ.

ALLEGATO 1

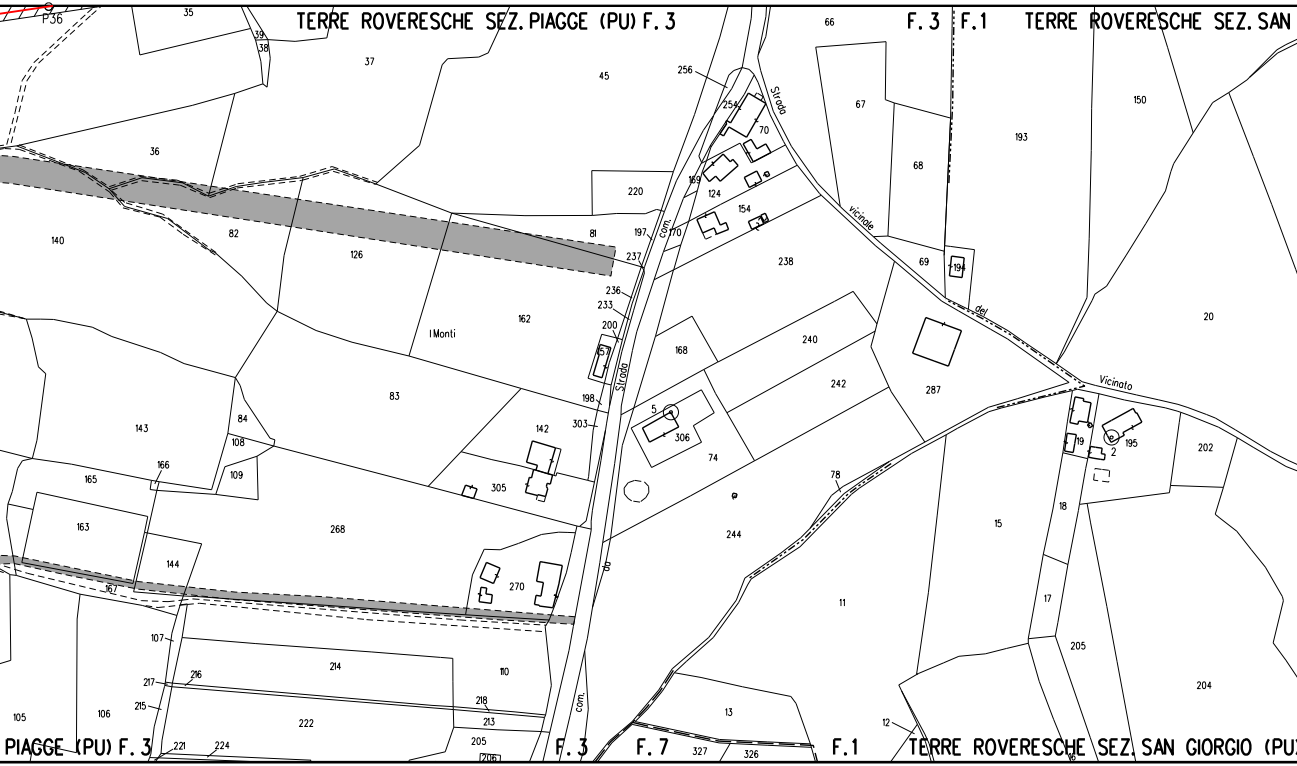

TERRE ROVERESCHE SEZ. PIAGGE (PU) F. 3
F. 3
F. 1
TERRE ROVERESCHE SEZ. SAN
PIAGGE (PU) F. 3
F. 3
F. 7
F. 1
TERRE ROVERESCHE SEZ. SAN GIORGIO (PU
P36
35
39
38
37
45
256
254
70
66
67
68
193
150
36
220
169
124
154
197
170
81
237
238
69
194
140
82
126
236
233
200
162
I Monti
67
168
240
20
83
242
287
198
5
306
303
142
84
143
108
166
109
165
305
74
244
78
195
19
2
202
18
15
163
268
144
270
167
11
17
107
214
110
205
204
216
217
218
215
213
222
13
105
106
221
224
205
206
327
326
12
16
Strada
vicinale
del
Vicinato
com.
Strada
com.

ALLEGATO 2

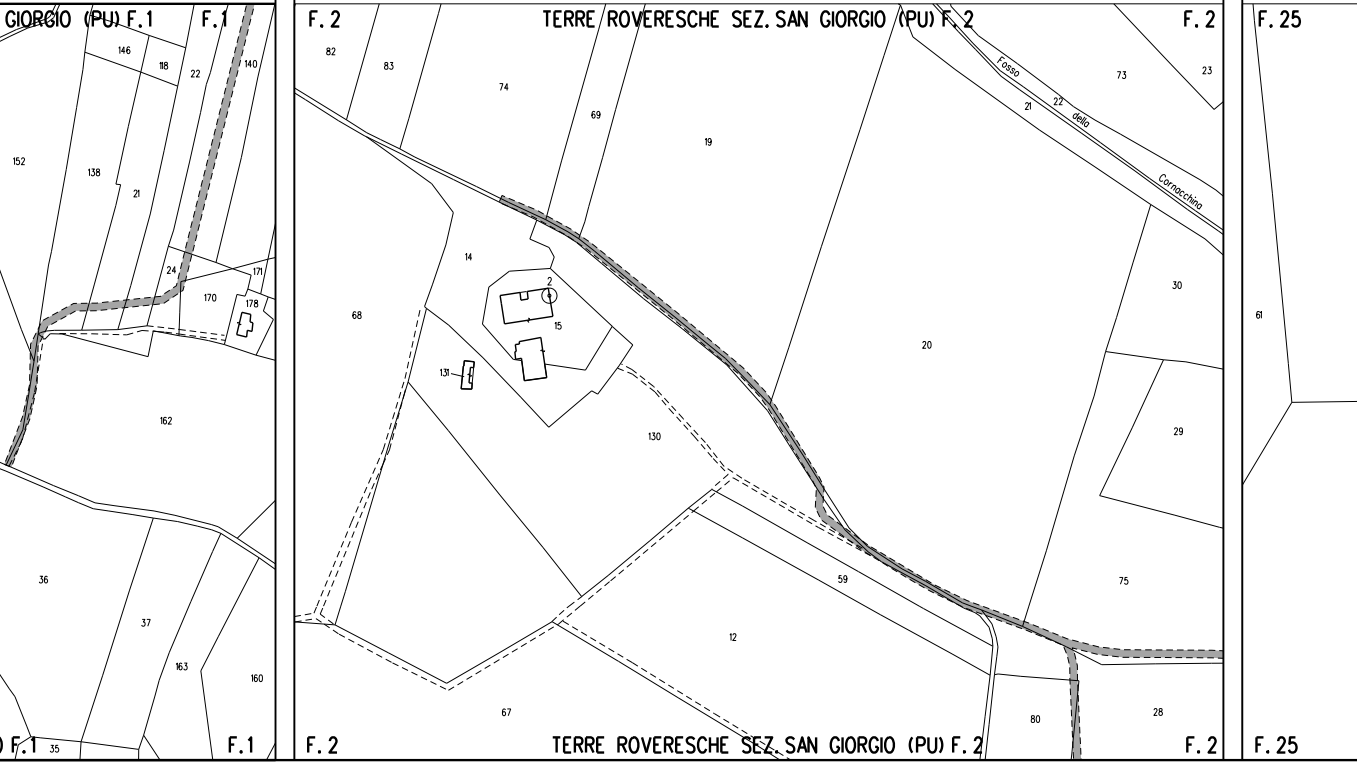
GIORGIO (PU) F.1
F.1
146
118
22
140
152
138
21
24
171
170
178
162
36
37
163
160
35
F.1
F.1
F.2
TERRE ROVERESCHE SEZ. SAN GIORGIO (PU) F.2
F.2
82
83
74
69
19
Fosso
22
21
della
Cornacchina
73
23
14
2
15
68
131
130
20
30
29
59
75
12
67
80
28
F.2
TERRE ROVERESCHE SEZ. SAN GIORGIO (PU) F.2
F.2
F.25
61
F.25

ALLEGATO 3

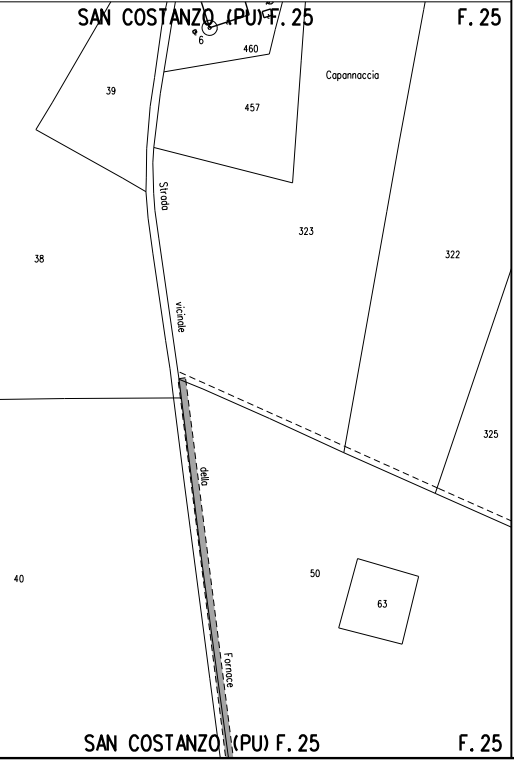
SAN COSTANZO (PU) F. 25
F. 25
6
460
457
Capannaccia
39
Strada
vicinale
della
Fornace
38
323
322
325
40
50
63
SAN COSTANZO (PU) F. 25
F. 25

ALLEGATO 4

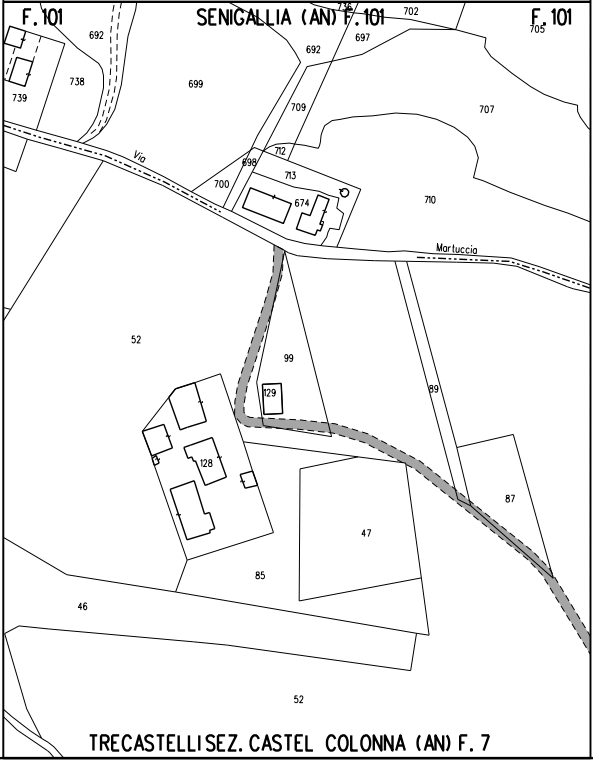
F. 101
SENIGALLIA (AN) F. 101
F. 101
692
739
738
699
736
702
697
705
692
709
707
712
698
713
700
674
710
Via
Martuccia
52
99
129
89
128
87
47
85
46
52
TRECASTELLISEZ. CASTEL COLONNA (AN) F. 7

LEGENDA

▨

⇄

SIMBOLI

◎ V1

○ P1

●

▨

LEGENDA

1) 🟩

2) ▦

3) ▦

4) ▦

8) [n]

9) Ft(r

10) ▨

10.00 m
14.00 m

AREA DI OCCUPAZIONE LAVORI
(RISTRETTA 8 : 12 m)

AREA DI MONTAGGIO E TRANSITO

METANODOTTO IN PROGETTO

metanodotto in esercizio con sola posa cavo telecomando

metanodotto in esercizio

metanodotto in progetto da altra opera

metanodotto in dismissione

Firmato digitalmente da

Rocco Vincenzo Monaco

CN = Monaco Rocco Vincenzo
O = ORDINE INGEGNERI DI COSENZA
C = IT

vertice

picchetto

caposaldo

PIANTE DA SALVAGUARDARE

A DEI RIPRISTINI VEGETAZIONALI

INERBIMENTI

RIPRISTINO VEGETAZIONALE CON PIANTAGIONE DIFFUSA

RICOSTITUZIONE DI FILARE ARBOREO-ARBUSTIVO

RICOSTITUZIONE DI FILARI ARBOREI

5) 🟦 RIPRISTINO VEGETAZIONALE DI ARBUSTETO

6) 🟥 RIPRISTINO VEGETAZIONALE DI VERDE URBANO E VERDE ATTREZZATO

7) 🟨 RIPRISTINO VEGETAZIONALE DI SIEPE ARBUSTIVA

NUMERO DI RICHIAMO ALLE SCHEDE DI DETTAGLIO DEL PROGETTO DI RIPRISTINO VEGETAZIONALE

CONO VISIVO CON NUMERO FOTO

AREE IN SOVRAPPOSIZIONE CON ALTRE AREE DI OCCUPAZIONE LAVORI PREVISTE PER LE OPERE CONNESSE IN PROGETTO E IN RIMOZIONE E PER LA LINEA IN RIMOZIONE

NOTA: Planimetria catastale aggiornata a Ottobre 2019

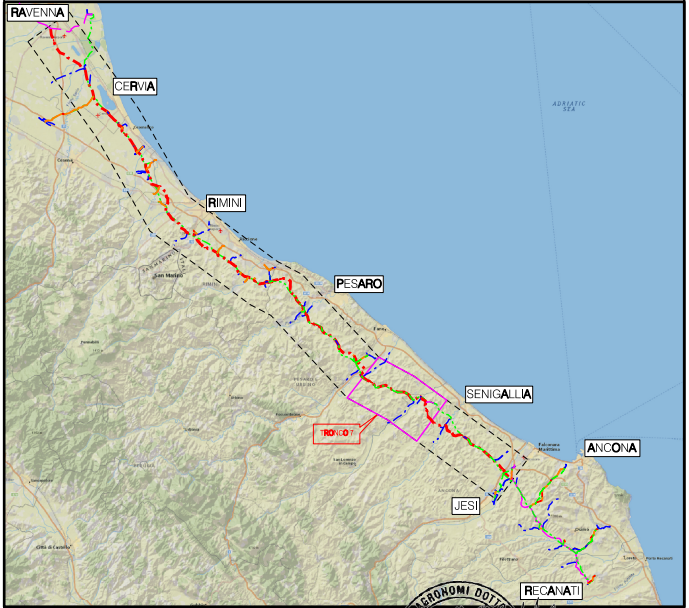
RAVENNA
CERVIA
RIMINI
PESARO
SENIGALLIA
ANCONA
JESI
RECANATI
TRONCO 7
ADRIATIC SEA

COROGRAFIA Scala 1:500.000

Dott. GIANGOLINI ALBERTO n. 108 ALBO

Nei Comuni di TERRE ROVERESCHE (SEZ. PIAGGE), TERRE ROVERESCHE (SEZ. SAN GIORGIO), SAN COSTANZO, TRECASTELLI (SEZ. MONTERADO), MONTE PORZIO, TRECASTELLI (SEZ. CASTEL COLONNA), SENIGALLIA

0	NOV. 2020	EMISSIONE	A.GIANGOLINI	M.AGOSTINI	V.FORLIVESI G.GIOVANNINI
Rev.	DATA	DESCRIZIONE	ELABORATO	VERIFICATO	APPROVATO AUTORIZZATO

snam

PROGETTISTA TechnipFMC
Rif. TPIDL: 081400C-107-DW-3252-07
TECHNIP ITALY DIREZIONE LAVORI S.p.A.

COMMESSA	CODICE TEC.
NR/17350/R-L01	C.T. 20203

RIFACIMENTO METANODOTTO RAVENNA - CHIETI
TRATTO RAVENNA - JESI DN 650 (26"), DP 75 bar
7° TRONCO Terre Roveresche - Senigallia

Progetto di Ripristino Vegetazionale con Ubicazione dei Punti di Ripresa Fotografica, degli Inerbimenti e dei Rimboschimenti

DIS. N. PG-PL-61E-711
REVISIONE 0
FG. 1 DI 1
SCALA 1:2000