Il presente disegno e' di proprieta' aziendale - La Societa' tutelera' i propri diritti a termine di legge.

DATI TECNICI FUNZIONALI

INERBIMENTI [numero scheda di dettaglio]

RIMBOSCHIMENTO [numero scheda di dettaglio]

CONFINI AMMINISTRATIVI

DATI CARATTERISTICI

DATI DI COSTRUZIONE

PRESSIONE DI PROGETTO 75.0 bar
PRESSIONE MASSIMA DI ESERCIZIO (MOP) 24.0 bar
GRADO DI UTILIZZAZIONE DICHIARATO f - 0.57
DIAMETRO PREVALENTE = 650.0 (DN)

REALIZZATO IN CONFORMITA' AL D.M.17/04/2008
CONFORMITA' AL D.M NUMERO D.M.17/04/2008
PER MODIFICHE REALIZZATE SUCCESSIVAMENTE

RIVESTIMENTO GIUNTI DI SALDATURA

FASCE TERMORESTRINGENTI

IMPIANTO MUNITO DI CAVO TELE

DATI GENERALI

DN	650	SP	11.1	[UNI-EN]	13627.07 m
DN	650	SP	15.9	[UNI-EN]	60.00 m
DN	650	DA MANTENERE IN ESERC.			1617.35 m

LUNGHEZZA TOTALE IMPIANTO 15304.42 m

FASE EMISSIONE Appalto

CONFINI AMMINISTRATIVI

PLANIMETRIA 1:2000

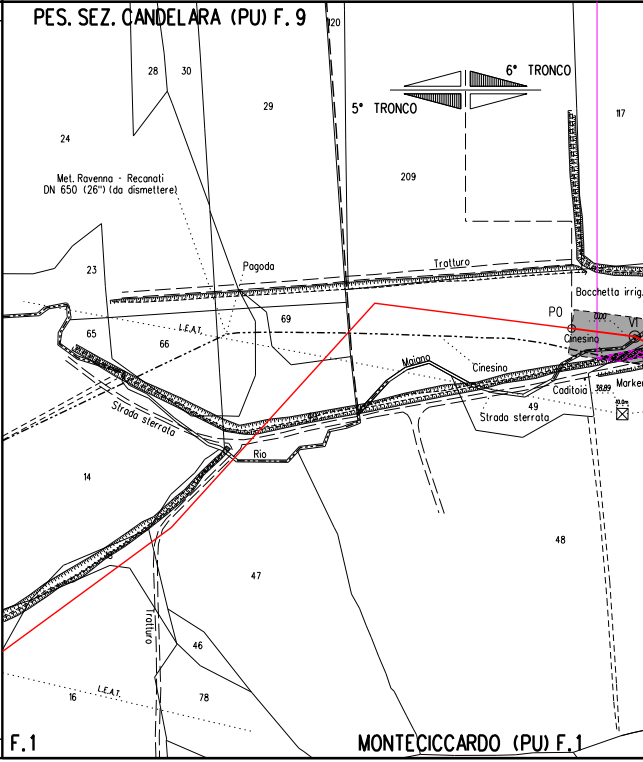
PES. SEZ. CANDELARA (PU) F. 9
120
28
30
29
24
6° TRONCO
5° TRONCO
117
209
Met. Ravenna - Recanati
DN 650 (26") (da dismettere)
23
Pagoda
Tratturo
Bocchetta irrig.
P0
0.00
V1
Cinesino
69
65
66
L.E.A.T.
Maiano
Cinesino
Caditoia
38.89
Marker
49
Strada sterrata
Strada sterrata
Rio
14
48
47
Tratturo
46
L.E.A.T.
16
78
F.1
MONTECICCARDO (PU) F.1

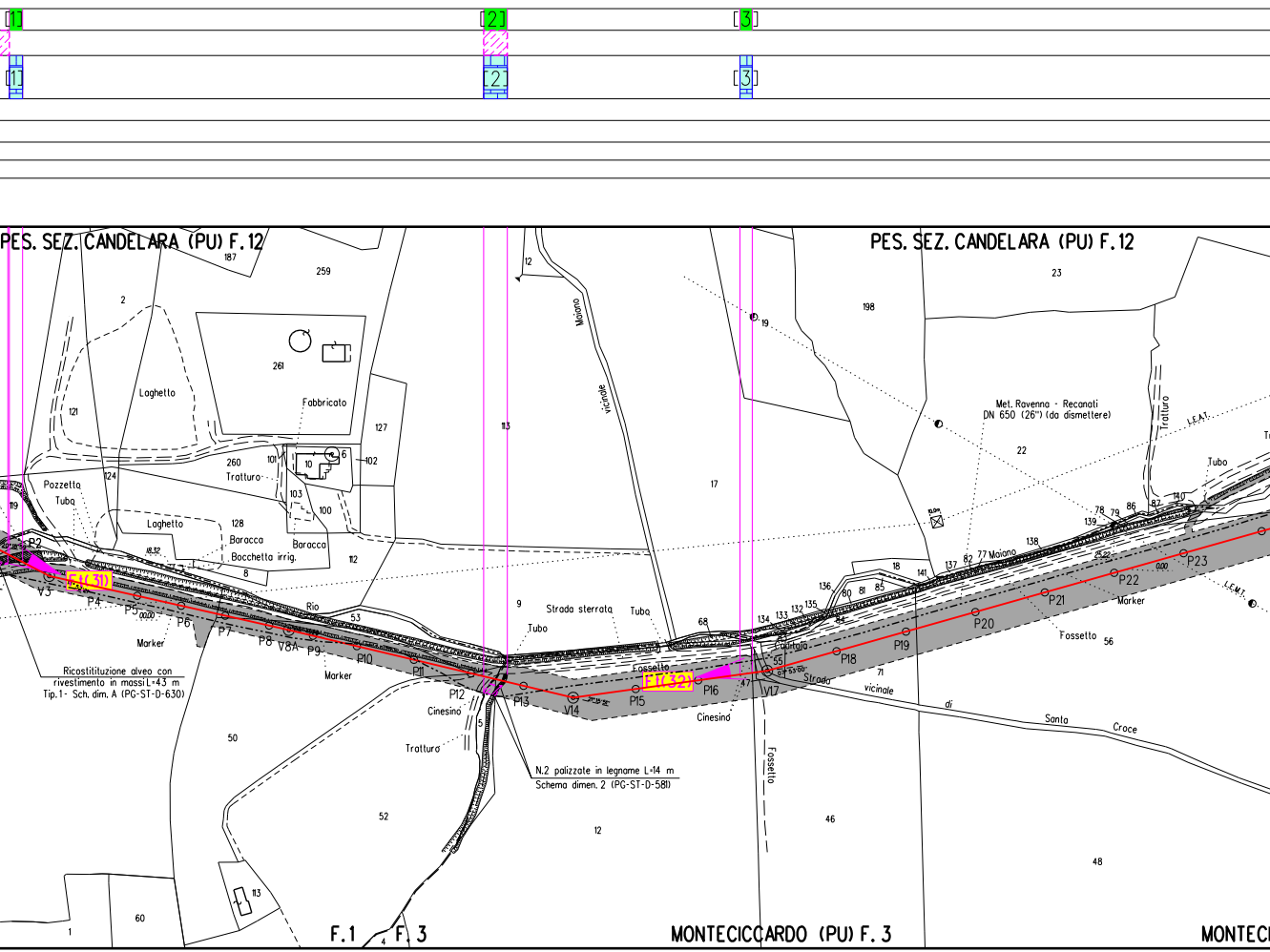
1
2
3
1
2
3
PES. SEZ. CANDELARA (PU) F.12
PES. SEZ. CANDELARA (PU) F.12
187
259
2
261
Laghetto
Fabbricato
121
127
260
101
6
10
102
Trattuto
124
103
Pozzetta
100
Tubo
119
Laghetto
128
Baracca
Baracca
Bocchetta irrig.
112
8
P2
V3
F1(31)
P4
P5
P6
P7
P8
V8A
P9
P10
P11
P12
P13
V14
P15
P16
F1(32)
V17
P18
P19
P20
P21
P22
P23
Marker
Marker
Rio
53
9
Strada sterrata
Tubo
Tubo
68
Ricostituzione alveo con
rivestimento in massi L=43 m
Tip.1 - Sch. dim. A (PG-ST-D-630)
Cinesino
Cinesino
Tratturo
N.2 palizzate in legname L=14 m
Schema dimen. 2 (PG-ST-D-581)
Fossetto
Fossetto
Fossetto
Strada vicinale di Santa Croce
Maiano
vicinale
12
113
17
19
198
23
22
Met. Ravenna - Recanati
DN 650 (26") (da dismettere)
Tratturo
L.E.A.T.
Tubo
L.E.M.T.
Marker
56
78
79
86
87
139
140
138
137
82
77
Maiano
141
18
136
80
81
85
135
132
133
134
55
47
71
50
52
12
46
48
5
113
60
1
4
F.1
F.3
MONTECICCARDO (PU) F.3
MONTECIC

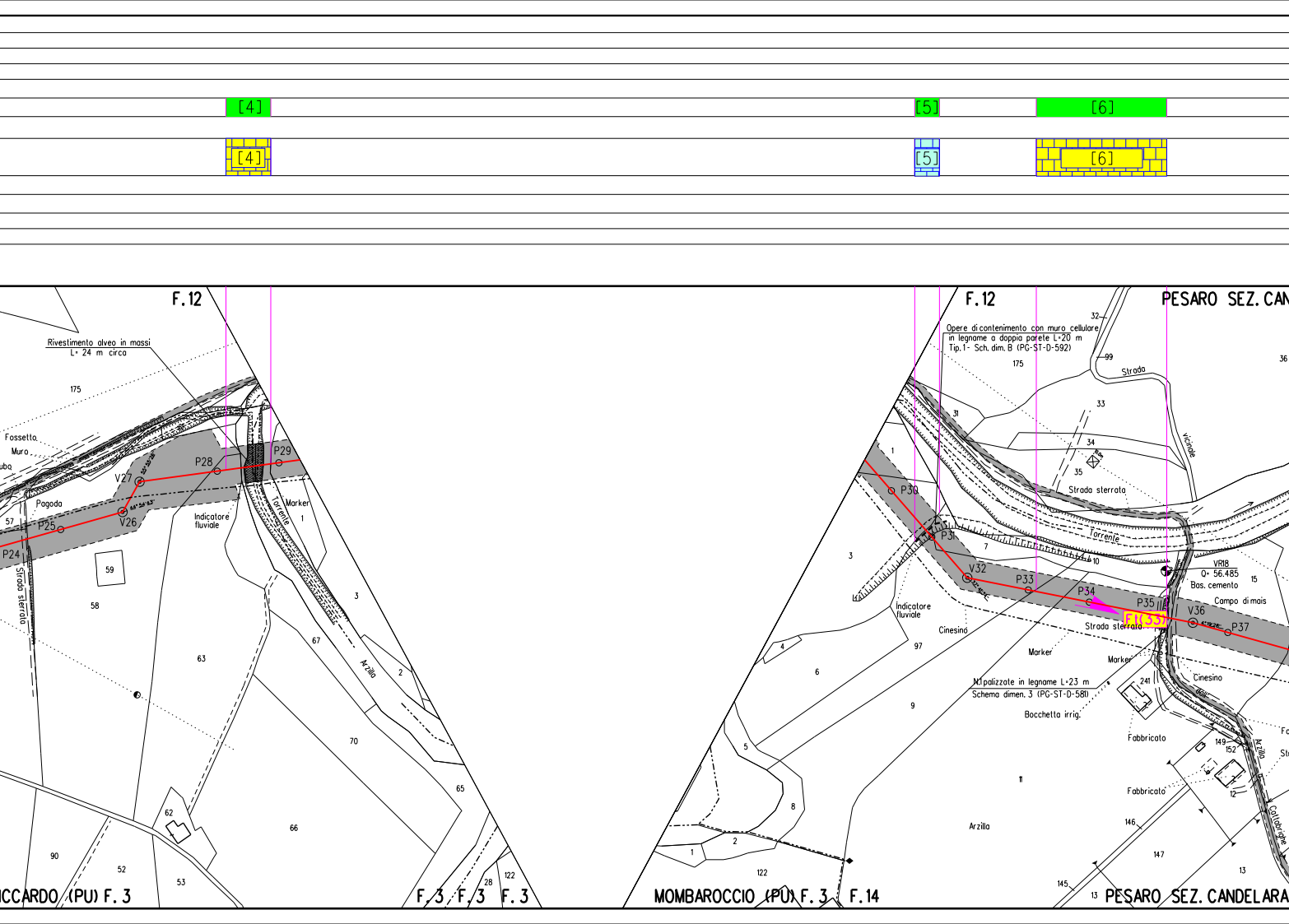
[4]
[5]
[6]
[4]
[5]
[6]
F.12
Rivestimento alveo in massi
L= 24 m circa
175
Fossetto
Muro
Pagoda
V27
V26
P28
P29
P25
P24
57
59
58
Strada sterrata
Indicatore fluviale
Torrente
Marker
1
3
63
67
Arzilla
2
70
65
66
62
90
52
53
122
28
CCARDO (PU) F. 3
F. 3
F. 3
F. 3
F.12
PESARO SEZ. CAN
Opere di contenimento con muro cellulare
in legname a doppia parete L=20 m
Tip. 1- Sch. dim. B (PG-ST-D-592)
32
99
175
Strada
vicinale
36
33
31
34
35
Strada sterrata
1
P30
P31
Torrente
7
10
3
V32
P33
P34
P35
Ft(33)
V36
P37
VR18
Q= 56.485
Bas. cemento
15
Campo di mais
Indicatore fluviale
Cinesino
Strada sterrata
97
4
6
Marker
Marker
N.1 palizzate in legname L=23 m
Schema dimen. 3 (PG-ST-D-581)
Bocchetta irrig.
241
Cinesino
Fabbricato
9
11
149
152
Arzilla
Fabbricato
12
Fo
Str
Caltabrighe
5
8
Arzilla
146
147
13
2
1
122
145
13
MOMBAROCCIO (PU) F. 3
F. 14
PESARO SEZ. CANDELARA

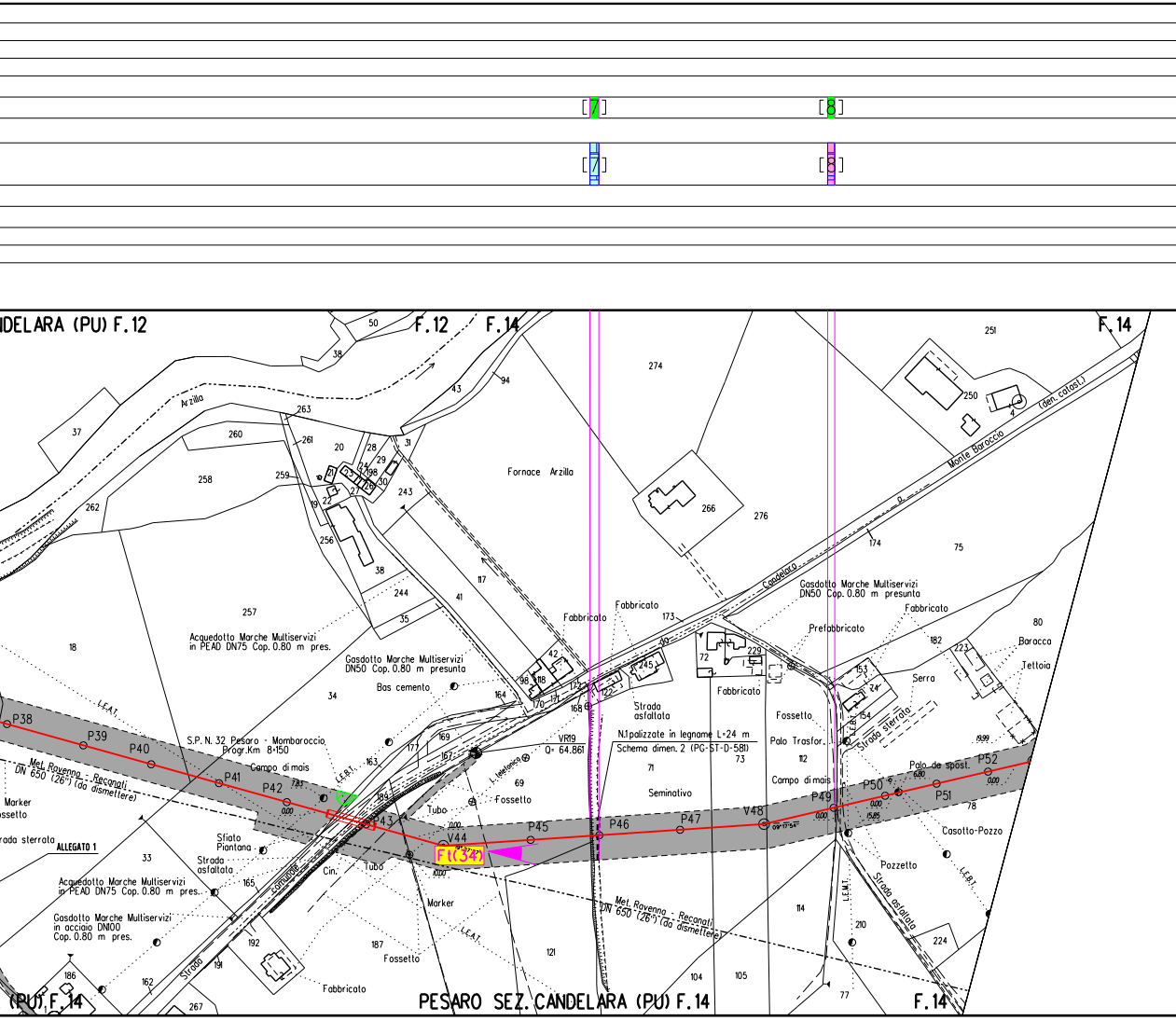
[7]
[8]
[7]
[8]
DELARA (PU) F.12
F.12
F.14
F.14
50
38
43
94
274
251
250
4
37
Arzilla
263
261
260
20
28
31
29
198
24
23
21
26
27
30
19
22
258
259
262
256
243
Fornace Arzilla
266
276
Monte Baroccio
(den. catast.)
Candelara
174
75
38
117
244
41
35
257
Acquedotto Marche Multiservizi
in PEAD DN75 Cop. 0.80 m pres.
18
Gasdotto Marche Multiservizi
DN50 Cop. 0.80 m presunta
Bas cemento
34
42
98
118
170
171
172
122
164
168
Fabbricato
Fabbricato
173
245
Strada
asfaltata
Gasdotto Marche Multiservizi
DN50 Cop. 0.80 m presunta
Prefabbricato
Fabbricato
72
229
Fabbricato
182
223
80
Baracca
Tettoia
153
154
Serra
Strada sterrata
L.E.B.T.
Fossetto
Palo Trasfor.
112
73
71
VR19
Q= 64.861
N.1 palizzate in legname L=24 m
Schema dimen. 2 (PG-ST-D-581)
Campo di mais
Seminativo
L.E.A.T.
P38
P39
P40
P41
P42
P43
V44
P45
P46
P47
V48
P49
P50
P51
P52
S.P. N. 32 Pesaro - Mombaroccio
Progr.Km 8+150
Campo di mais
L.E.B.T.
163
177
169
167
L. telefonica
69
Fossetto
Tubo
186
7.83
0.00
0.00
0.00
0.00
0.00
0.00
6.80
15.85
19.99
09°17'54"
Palo da spost.
78
Casotto-Pozzo
Met. Ravenna - Reconati
DN 650 (26") (da dismettere)
Marker
Fossetto
Strada sterrata
ALLEGATO 1
33
Sfiato
Piantana
Strada
asfaltata
Strada comunale
Ft(34)
Cin.
Tubo
Marker
Acquedotto Marche Multiservizi
in PEAD DN75 Cop. 0.80 m pres.
165
Gasdotto Marche Multiservizi
in acciaio DN100
Cop. 0.80 m pres.
192
191
187
Fossetto
L.E.A.T.
121
Met. Ravenna - Reconati
DN 650 (26") (da dismettere)
114
104
105
Pozzetto
Strada asfaltata
L.E.M.T.
L.E.B.T.
210
224
77
186
162
Fabbricato
267
(PU) F.14
PESARO SEZ. CANDELARA (PU) F.14
F.14

[9]

[9]

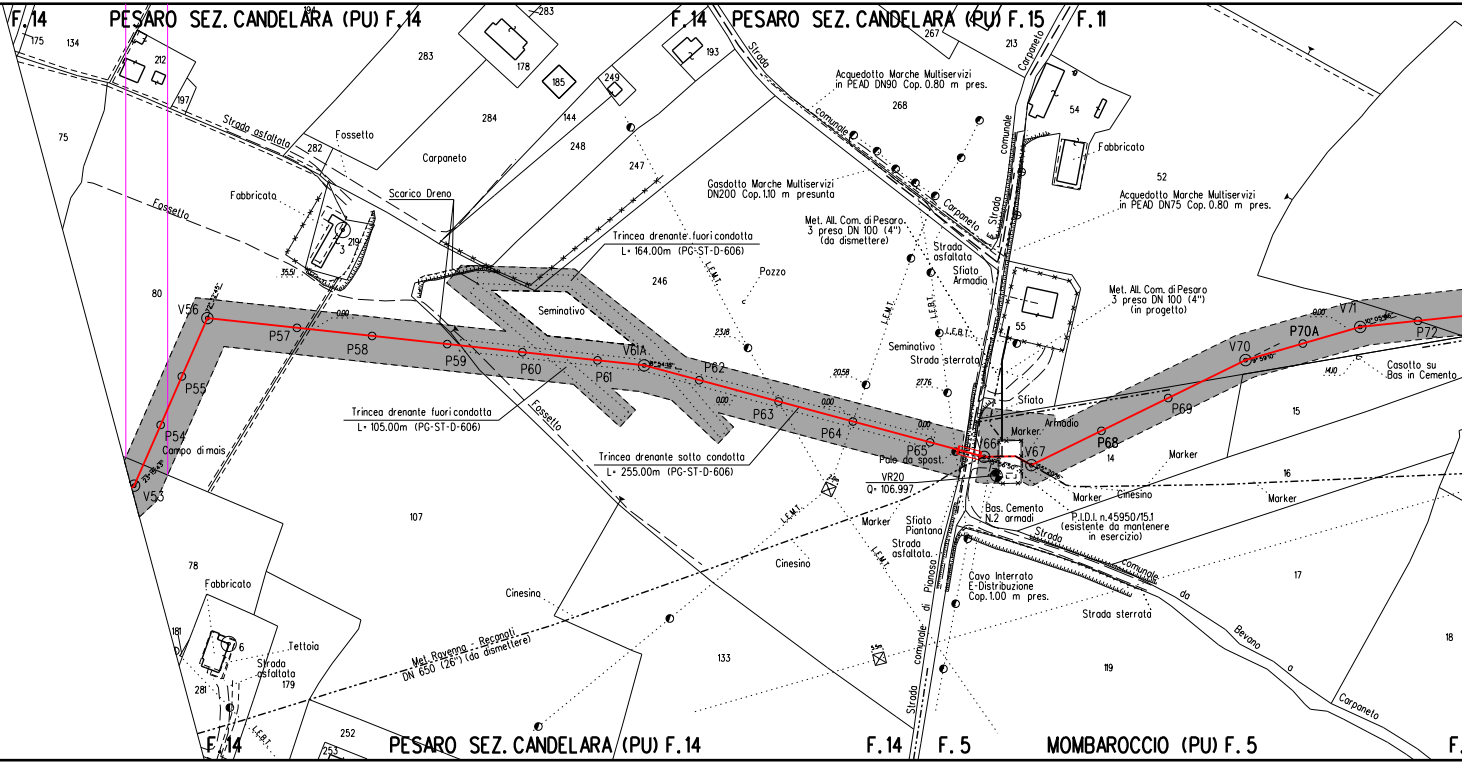
F.14
PESARO SEZ. CANDELARA (PU) F.14
F.14
PESARO SEZ. CANDELARA (PU) F.15
F.11
175
134
212
197
194
283
178
185
249
193
267
213
75
283
284
144
248
247
268
54
52
Strada asfaltata
282
Fossetto
Carpaneto
Strada comunale Carpaneto
Strada comunale Carpaneto
Fabbricato
Acquedotto Marche Multiservizi
in PEAD DN90 Cop. 0.80 m pres.
Gasdotto Marche Multiservizi
DN200 Cop.1.10 m presunta
Acquedotto Marche Multiservizi
in PEAD DN75 Cop. 0.80 m pres.
Fossetto
Fabbricato
219
3
35.51
Scarico Dreno
Trincea drenante fuori condotta
L= 164.00m (PG-ST-D-606)
Met. All. Com. di Pesaro
3 presa DN 100 (4")
(da dismettere)
Strada asfaltata
Sfiato Armadio
Met. All. Com. di Pesaro
3 presa DN 100 (4")
(in progetto)
L.E.M.T.
Pozzo
246
80
Seminativo
L.E.M.T.
L.E.B.T.
L.E.B.T.
55
V56
0.00
2.318
P57
P58
P59
P60
P61
V61A
P62
Seminativo
Strada sterrata
20.58
27.76
0.00
0.00
0.00
0.00
P63
P64
P65
Sfiato
Armadio
Marker
V66
V67
P68
P69
V70
P70A
V71
P72
0.00
14.10
Casotto su
Bas in Cemento
15
14
16
P55
P54
Campo di mais
V53
Trincea drenante fuori condotta
L= 105.00m (PG-ST-D-606)
Fossetto
Trincea drenante sotto condotta
L= 255.00m (PG-ST-D-606)
Palo da spost.
VR20
Q= 106.997
Marker
Marker
Cinesino
Marker
Bas. Cemento
N.2 armadi
P.I.D.I. n.45950/15.1
(esistente da mantenere
in esercizio)
Marker
Sfiato
Piantana
Strada asfaltata.
L.E.M.T.
L.E.M.T.
Cinesino
107
78
Fabbricato
181
6
Tettoia
Strada asfaltata
179
281
Cinesino
Met. Ravenna - Recanati
DN 650 (26") (da dismettere)
133
Cavo Interrato
E-Distribuzione
Cop.1.00 m pres.
Strada comunale da Bevano a Carpaneto
Strada sterrata
17
119
18
Strada comunale di Pianosa
L.E.B.T.
252
253
F.14
PESARO SEZ. CANDELARA (PU) F.14
F.14
F.5
MOMBAROCCIO (PU) F.5
F.

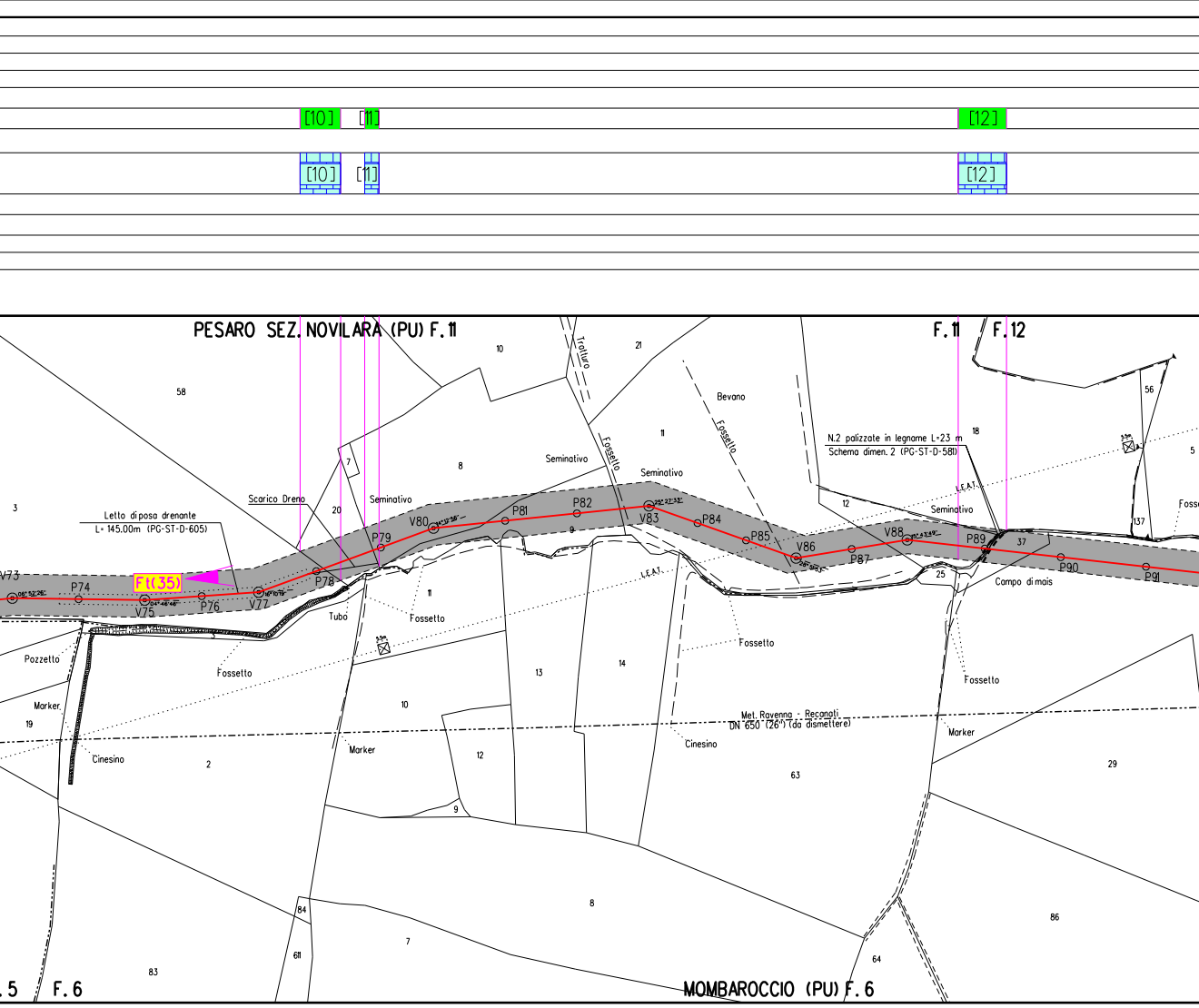
[10]
[11]
[12]
[10]
[11]
[12]
PESARO SEZ. NOVILARA (PU) F. 11
F. 11
F. 12
10
21
Tratturo
58
Bevano
Fossetto
11
Fossetto
18
56
8
Seminativo
Seminativo
7
N.2 palizzate in legname L=23 m
Schema dimen. 2 (PG-ST-D-581)
5
Scarico Dreno
20
Seminativo
3
Letto di posa drenante
L= 145.00m (PG-ST-D-605)
V80
P81
P82
V83
P84
12
L.E.A.T.
Seminativo
V88
137
Fosse
P79
9
P85
V86
P87
P89
37
P90
P91
V73
P74
Ft(35)
P78
V75
P76
V77
06°52'26"
04°46'46"
L.E.A.T.
25
Campo di mais
Tubo
11
Fossetto
Fossetto
Pozzetto
Fossetto
Fossetto
Marker
13
14
19
10
Met. Ravenna - Recanati
DN 650 (26") (da dismettere)
Marker
Cinesino
2
Marker
12
Cinesino
63
29
9
8
84
86
7
611
83
64
.5
F. 6
MOMBAROCCIO (PU) F. 6

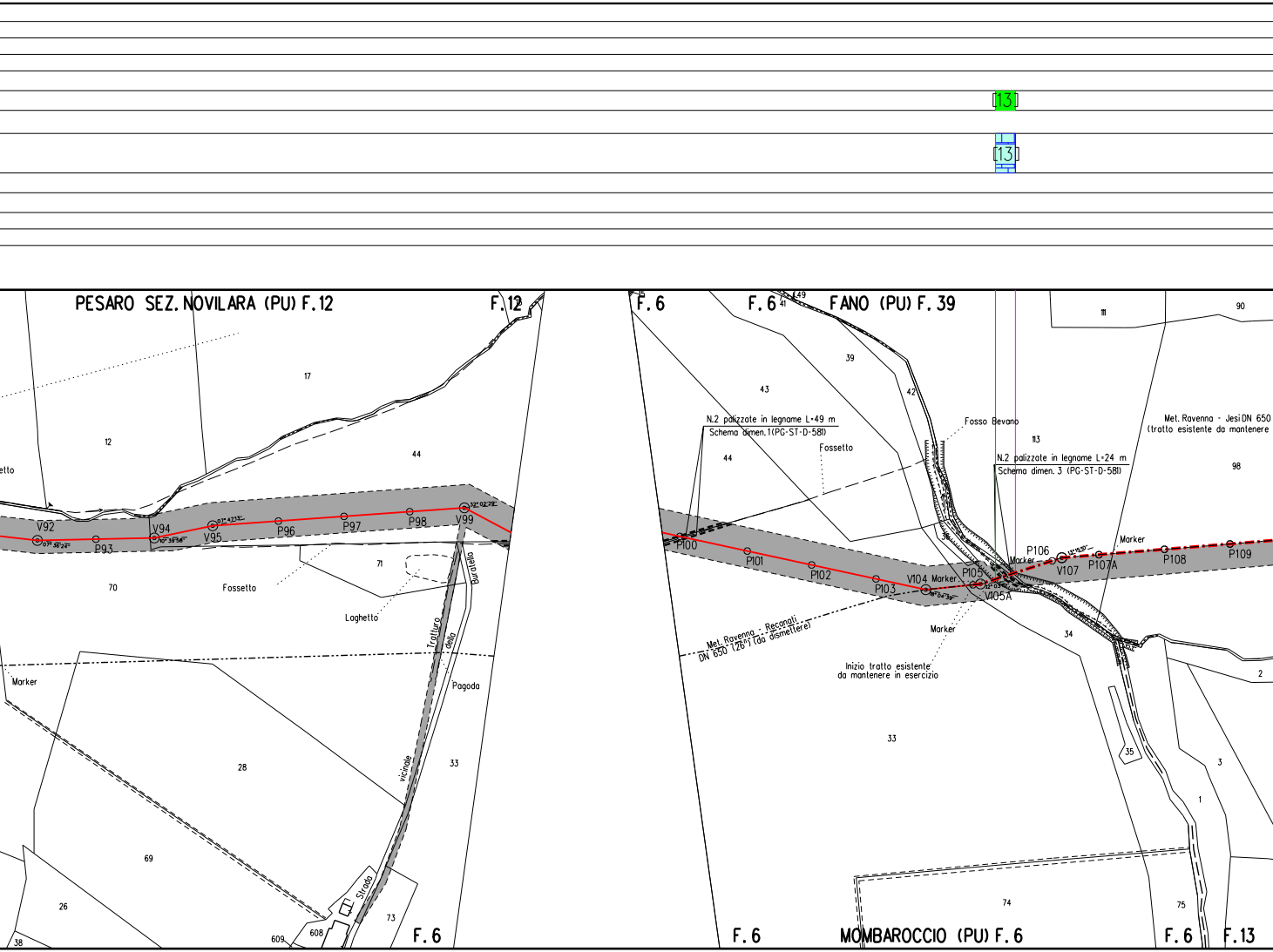
13
13
PESARO SEZ. NOVILARA (PU) F. 12
F. 12
F. 6
F. 6
FANO (PU) F. 39
17
12
44
etto
V92
P93
V94
V95
P96
P97
P98
V99
70
71
Fossetto
Laghetto
Tratturo della vicinale
Buratello
Pagoda
Marker
28
33
69
26
38
609
608
Strada
73
F. 6
49
41
39
43
42
111
90
N.2 palizzate in legname L=49 m
Schema dimen. 1 (PG-ST-D-581)
Fossetto
Fosso Bevano
44
113
N.2 palizzate in legname L=24 m
Schema dimen. 3 (PG-ST-D-581)
Met. Ravenna - Jesi DN 650
(tratto esistente da mantenere
98
P100
P101
P102
P103
V104
Marker
P105
V105A
Marker
P106
V107
P107A
Marker
P108
P109
36
Met. Ravenna - Reconati
DN 650 (26") (da dismettere)
Marker
Inizio tratto esistente
da mantenere in esercizio
34
2
33
35
3
1
74
75
F. 6
MOMBAROCCIO (PU) F. 6
F. 6
F. 13

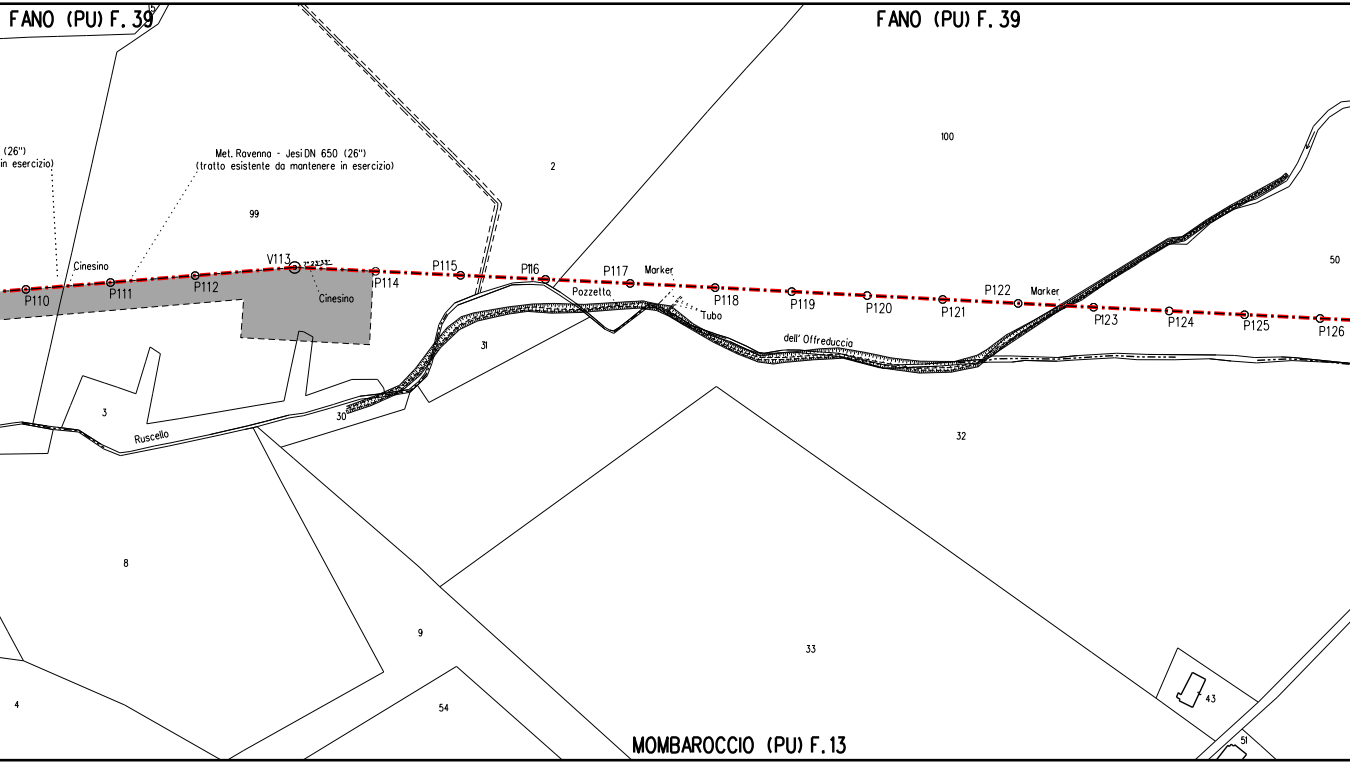
FANO (PU) F. 39
FANO (PU) F. 39
MOMBAROCCIO (PU) F. 13
(26")
in esercizio)
Met. Ravenna - Jesi DN 650 (26")
(tratto esistente da mantenere in esercizio)
Cinesino
Cinesino
P110
P111
P112
V113
P114
P115
P116
P117
Marker
Pozzetto
Tubo
P118
P119
P120
P121
P122
Marker
P123
P124
P125
P126
dell' Offreduccia
Ruscello
99
2
100
50
31
30
3
32
8
9
33
4
54
43
51

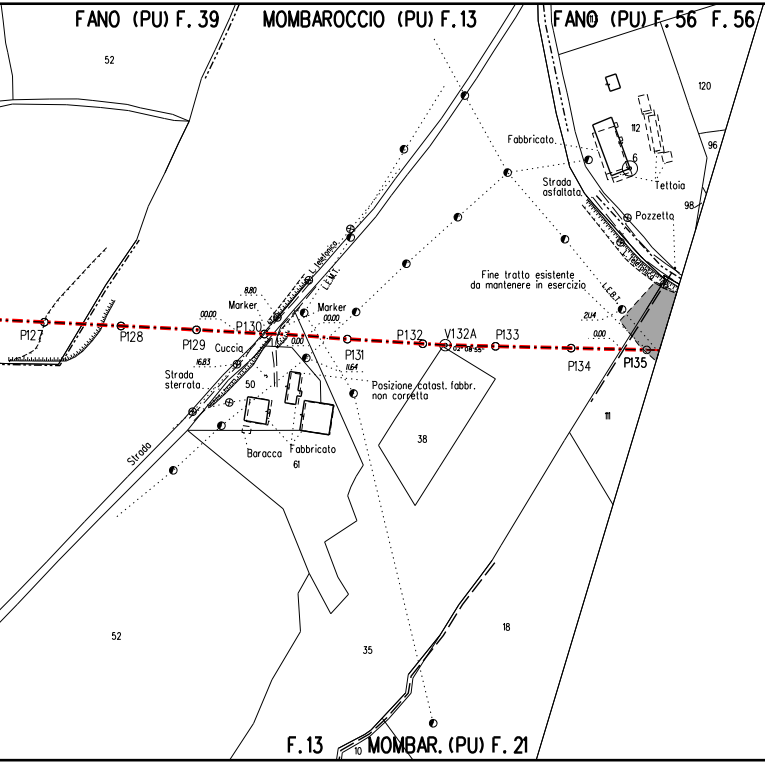
FANO (PU) F. 39
MOMBAROCCIO (PU) F. 13
FANO (PU) F. 56
F. 56
52
120
96
98
112
Fabbricato
6
Tettoia
Strada asfaltata
Pozzetto
L. telefonica
L.E.M.T.
Fine tratto esistente da mantenere in esercizio
L.E.B.T.
Marker
8.80
00.00
P127
P128
P129
P130
Cuccia
16.83
Strada sterrato
Marker
00.00
P131
11.64
P132
V132A
P133
P134
P135
2.14
0.00
Posizione catast. fabbr. non corretta
50
Baracca
Fabbricato
61
38
111
Strada
52
35
18
10
F. 13
MOMBAR. (PU) F. 21

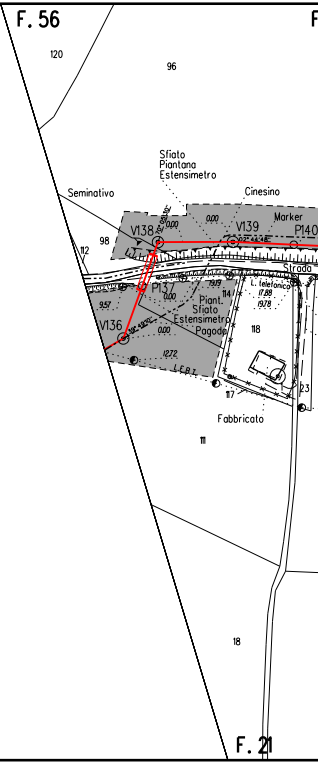
F. 56
120
96
Sfiato
Piantana
Estensimetro
Cinesino
Seminativo
Marker
98
112
V138
0.00
V139
P140
Strada
P137
L. telefonica
114
11.88
19.78
9.57
0.00
Piant.
Sfiato
Estensimetro
Pagoda
V136
0.00
118
12.72
L.E.B.T.
117
123
Fabbricato
111
18
F. 21

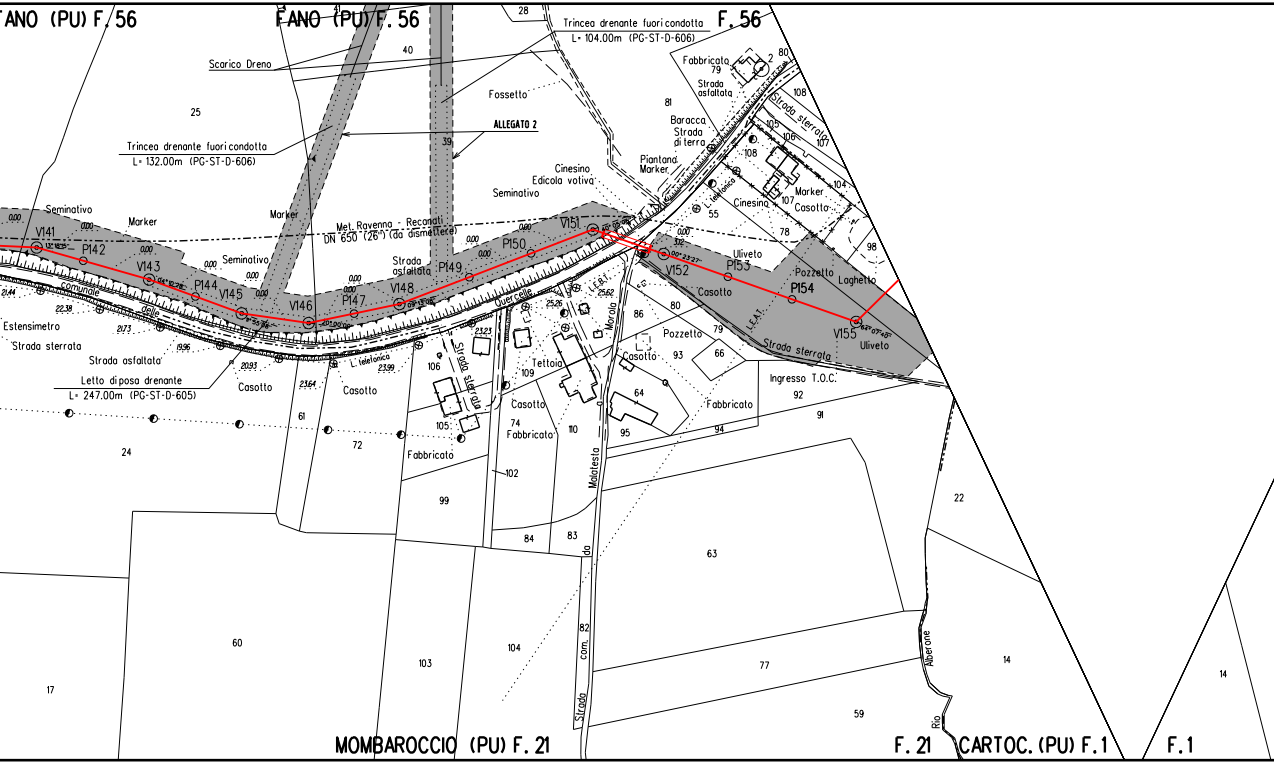
ANO (PU) F. 56
FANO (PU) F. 56
F. 56
Scarico Dreno
Trincea drenante fuori condotta
L= 104.00m (PG-ST-D-606)
Trincea drenante fuori condotta
L= 132.00m (PG-ST-D-606)
ALLEGATO 2
Fossetto
Fabbricato
Strada asfaltata
Baracca
Strada di terra
Piantana
Marker
Cinesino
Edicola votiva
Seminativo
Met. Ravenna - Recanati
DN 650 (26") (da dismettere)
Strada sterrata
Marker
Casotto
Cinesino
L. telefonica
Laghetto
Pozzetto
Uliveto
V141
P142
V143
P144
V145
V146
P147
V148
P149
P150
V151
V152
P153
P154
V155
Strada comunale delle Quercelle
Estensimetro
Strada sterrata
Strada asfaltata
Letto di posa drenante
L= 247.00m (PG-ST-D-605)
Casotto
L. telefonica
Tettoia
Strada sterrata
Morola
L.E.B.T.
L.E.A.T.
Casotto
Fabbricato
Pozzetto
Casotto
Fabbricato
Ingresso T.O.C.
Strada sterrata
Malatesta
Strada com. do
Alberone
Rio
MOMBAROCCIO (PU) F. 21
F. 21
CARTOC. (PU) F. 1
F. 1

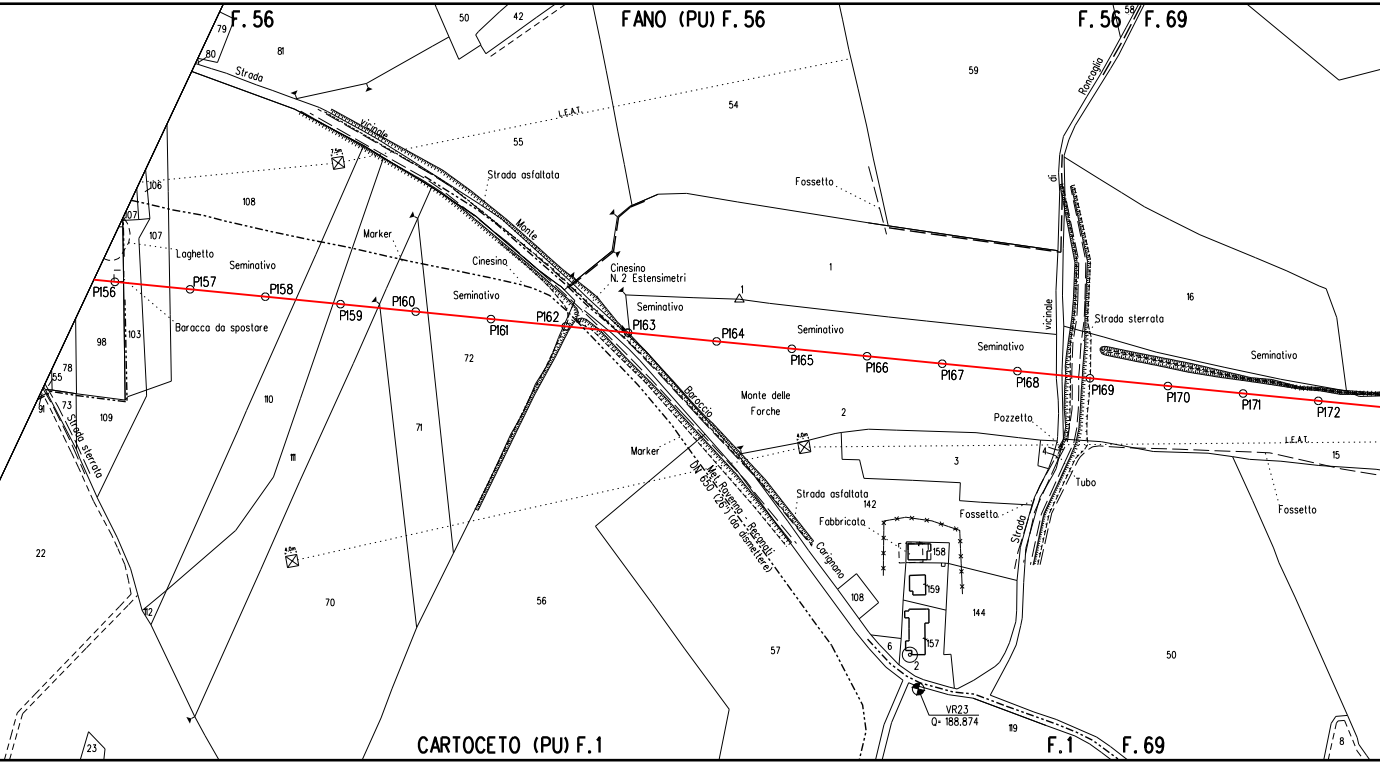
F. 56
FANO (PU) F. 56
F. 56
F. 69
58
79
80
81
50
42
Strada
vicinale
Monte
L.E.A.T.
54
59
Roncaglia
55
Strada asfaltata
Fossetto
106
108
107
Marker
Laghetto
Seminativo
Cinesino
Cinesino
N. 2 Estensimetri
1
1
16
Strada sterrata
Seminativo
P156
P157
P158
P159
P160
P161
P162
P163
P164
P165
P166
P167
P168
P169
P170
P171
P172
Seminativo
Seminativo
Seminativo
Seminativo
vicinale
Baracca da spostare
103
98
72
78
55
73
91
109
110
111
71
Strada sterrata
Monte delle
Forche
2
Pozzetto
L.E.A.T.
15
Barcaccio
Marker
3
Tubo
Fossetto
Met. Ravenna - Recanati
DN 650 (26") (da dismettere)
Strada asfaltata
142
Fabbricato
Fossetto
Strada
158
159
144
Carignano
108
157
6
2
VR23
Q= 188.874
119
22
112
70
56
57
50
23
CARTOCETO (PU) F. 1
F. 1
F. 69
8

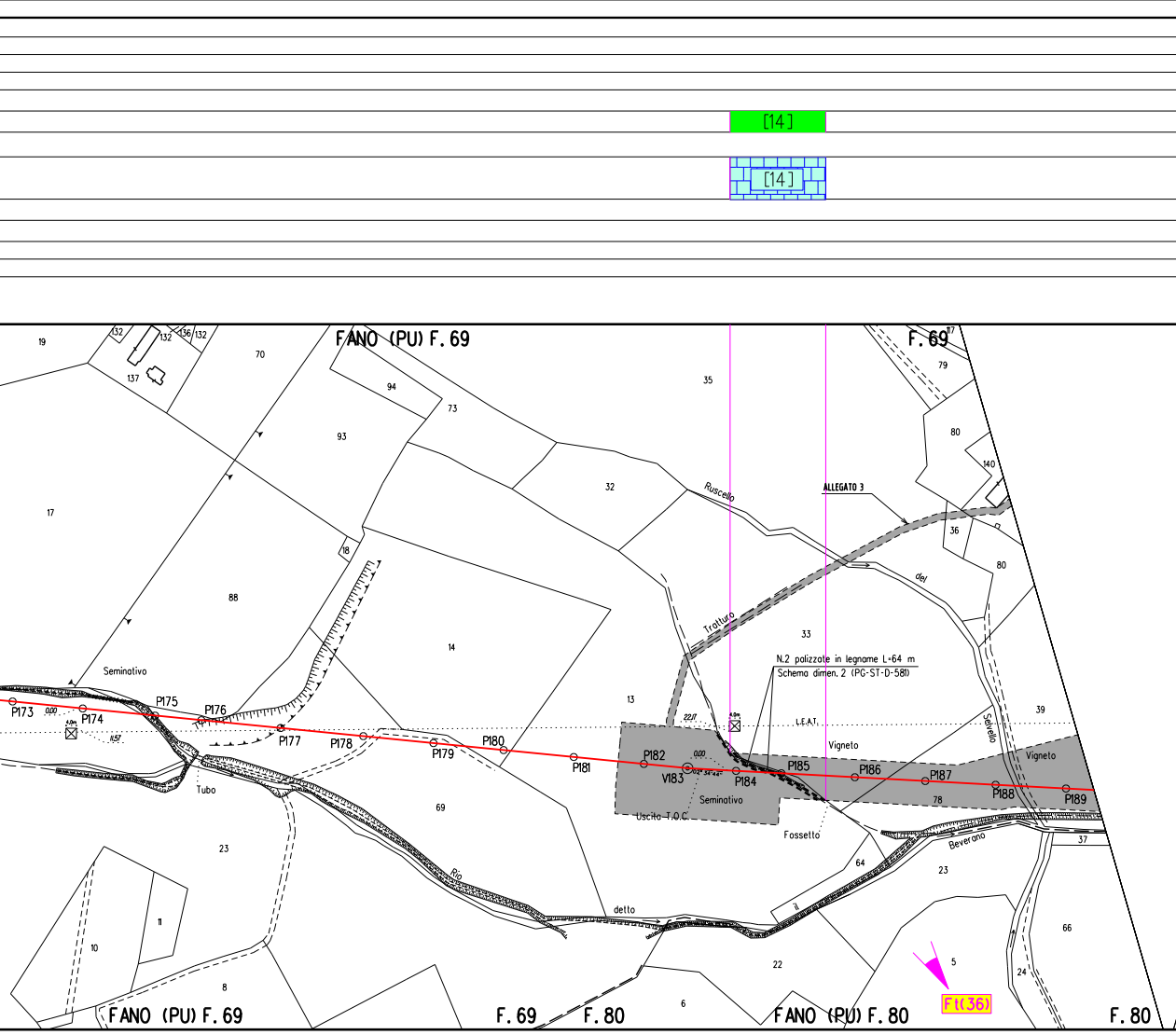
[14]
[14]
FANO (PU) F. 69
F. 69
19
132
132
136
132
137
70
94
73
35
93
17
88
18
14
32
33
13
80
140
79
117
36
80
39
Ruscello
del
Selvello
Tratturo
ALLEGATO 3
N.2 palizzate in legname L=64 m
Schema dimen. 2 (PG-ST-D-581)
L.E.A.T.
22,17
4,0m
Vigneto
Vigneto
Seminativo
Seminativo
P173
0,00
P174
4,0m
11,57
P175
P176
P177
P178
P179
P180
P181
P182
0,00
V183
P184
P185
P186
P187
P188
P189
78
Uscita T.O.C.
Fossetto
Tubo
69
Rio
detto
il
Beverano
64
23
37
66
24
22
5
23
11
10
8
6
Ft(36)
FANO (PU) F. 69
F. 69
F. 80
FANO (PU) F. 80
F. 80

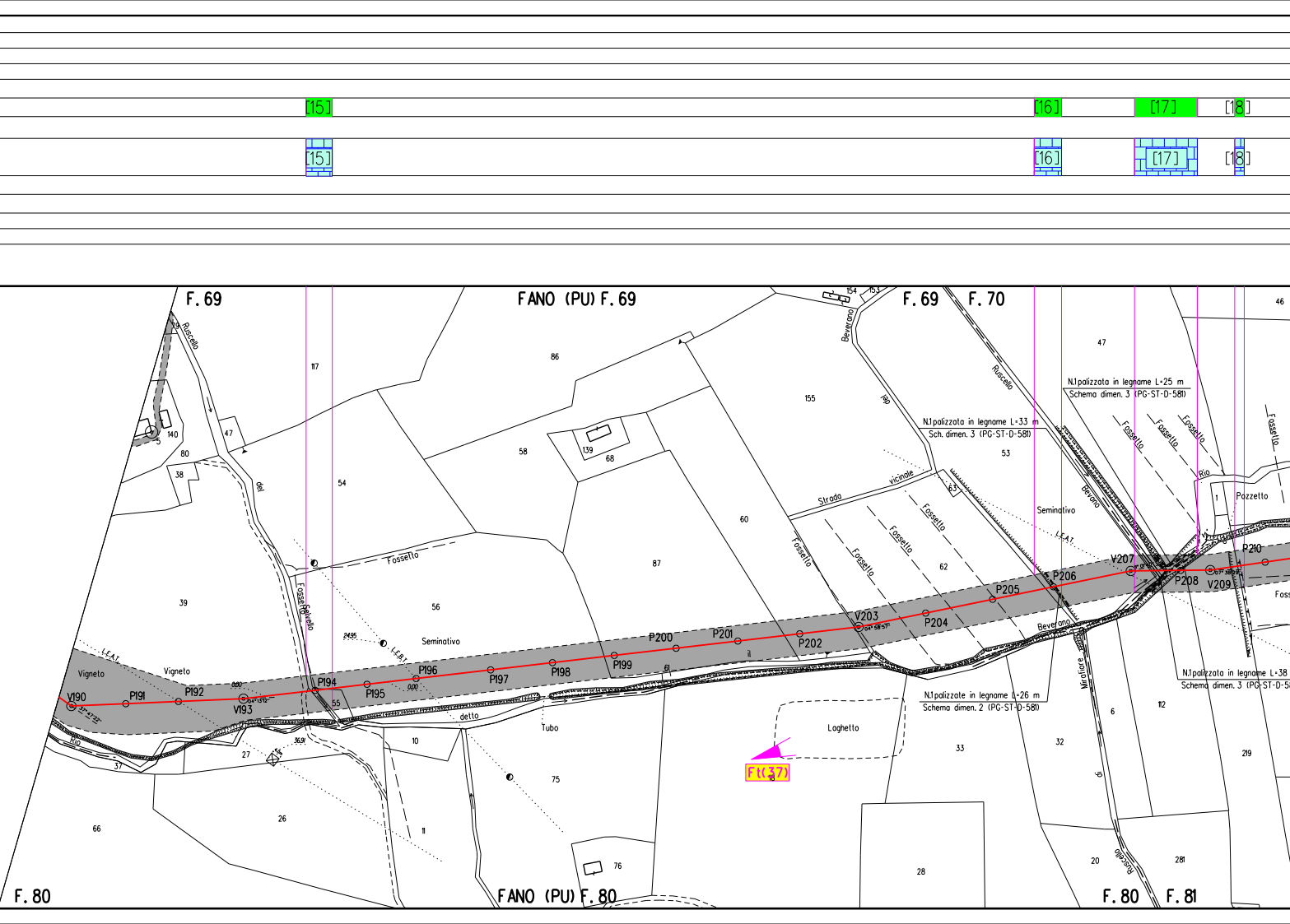
[15]
[16]
[17]
[18]
F. 69
FANO (PU) F. 69
F. 69
F. 70
F. 80
FANO (PU) F. 80
F. 80
F. 81
Ruscello
del
Fossetto
Fosso
Seminativo
Vigneto
Rio
detto
Tubo
Beverono
Strada vicinale
Fossetto
L.E.A.T.
Seminativo
Pozzetto
Miratore
Laghetto
Ft(37)
N.1 palizzata in legname L=33 m
Sch. dimen. 3 (PG-ST-D-581)
N.1 palizzata in legname L=25 m
Schema dimen. 3 (PG-ST-D-581)
N.1 palizzata in legname L=26 m
Schema dimen. 2 (PG-ST-D-581)
N.1 palizzata in legname L=38
Schema dimen. 3 (PG-ST-D-5
V190
P191
P192
V193
P194
P195
P196
P197
P198
P199
P200
P201
P202
V203
P204
P205
P206
V207
P208
V209
P210
117
54
86
58
139
68
155
60
87
56
47
53
62
63
154
153
140
80
38
39
47
55
27
37
26
66
10
11
75
76
61
33
32
6
112
219
20
281
28
46
1

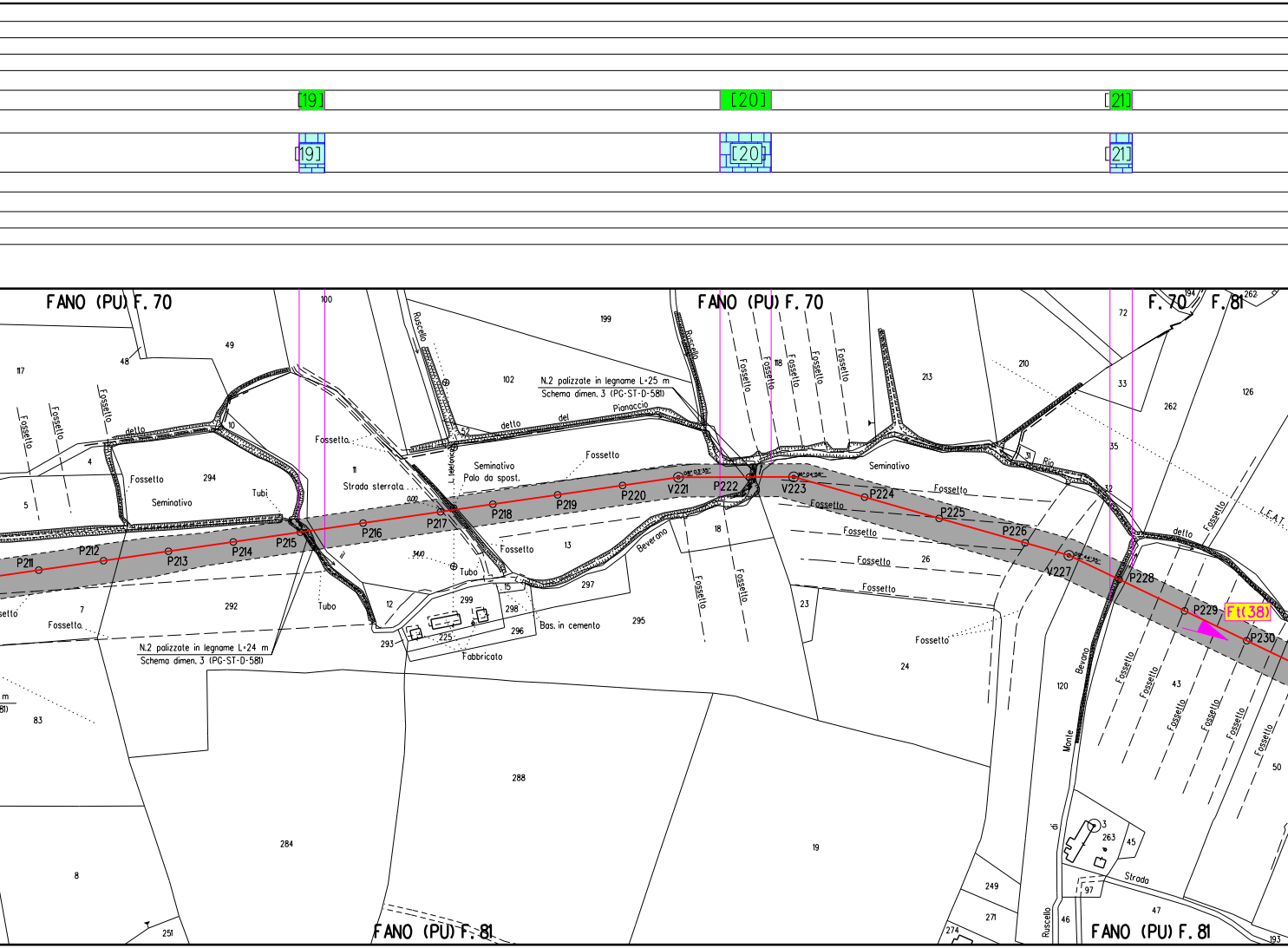

[19]
[20]
[21]
[19]
[20]
[21]
FANO (PU) F. 70
FANO (PU) F. 70
F. 70
F. 81
FANO (PU) F. 81
FANO (PU) F. 81
N.2 palizzate in legname L=25 m
Schema dimen. 3 (PG-ST-D-581)
N.2 palizzate in legname L=24 m
Schema dimen. 3 (PG-ST-D-581)
Fosso detto del Pianaccio
Ruscello
Fossetto
Seminativo
Palo da spost.
Strada sterrata
Tubi
Tubo
L. telefonica
Bas. in cemento
Fabbricato
Beverano
Rio
Monte di Bevano
Ruscello
Strada
L.E.A.T.
P211
P212
P213
P214
P215
P216
P217
P218
P219
P220
V221
P222
V223
P224
P225
P226
V227
P228
P229
P230
Ft(38)
117
48
49
100
199
102
52
11
4
294
5
10
7
292
12
13
297
299
298
296
293
225
15
295
18
118
213
210
72
33
35
32
31
262
126
194
262
26
23
24
120
43
50
288
284
8
251
83
19
3
263
45
97
47
249
271
274
46
193

[22]

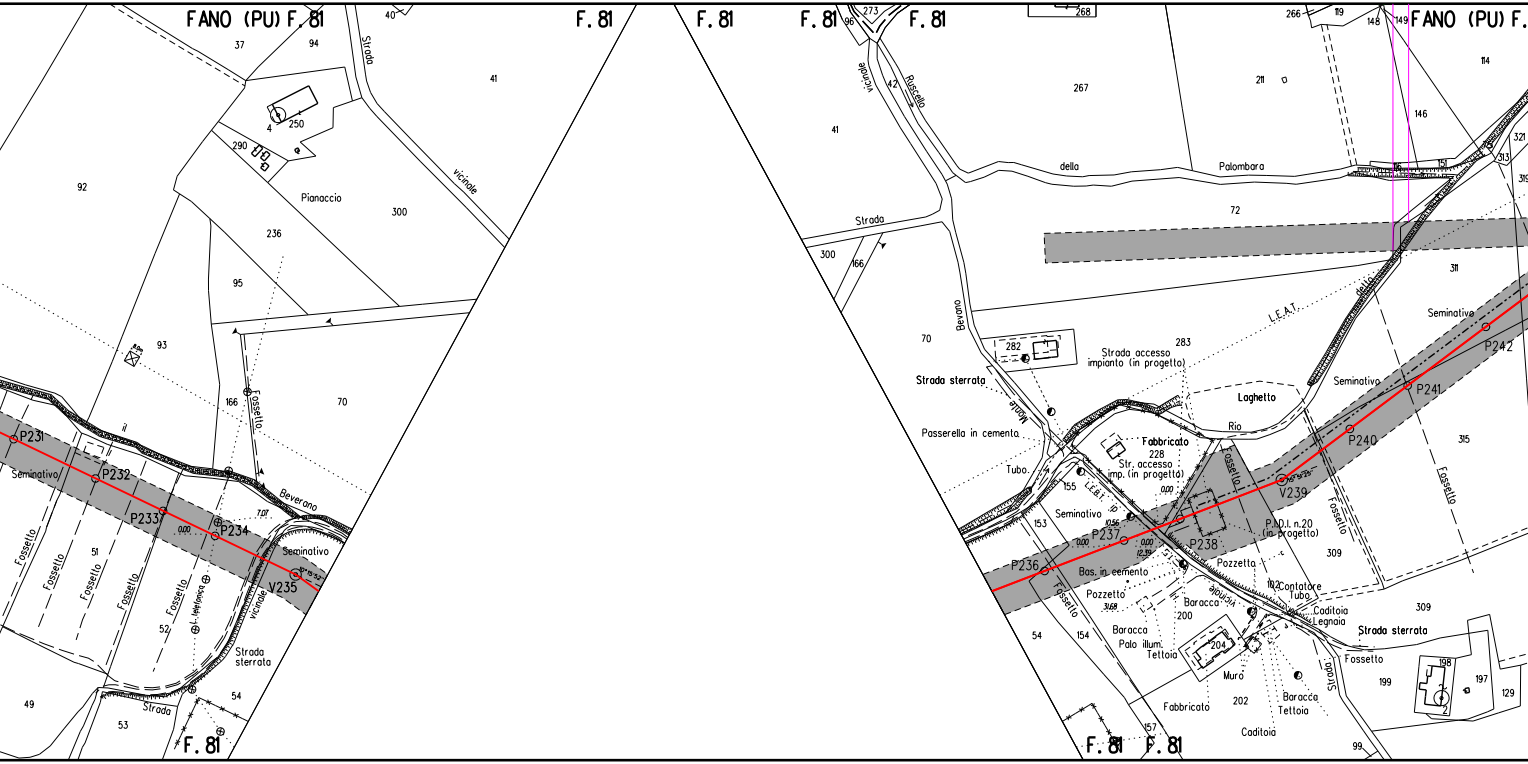
FANO (PU) F. 81
F. 81
F. 81
F. 81
F. 81
FANO (PU) F.
F. 81
F. 81
F. 81
P231
P232
P233
P234
V235
P236
P237
P238
V239
P240
P241
P242
Seminativo
Fossetto
Strada vicinale
Pianaccio
Beverano
il
Strada sterrata
Strada
L. telefonica
Ruscello
della
Palombara
Strada accesso impianto (in progetto)
Laghetto
Rio
L.E.A.T.
Passerella in cemento
Tubo.
Fabbricato
Str. accesso imp. (in progetto)
P.D.I. n.20 (in progetto)
Bas. in cemento
Pozzetto
Baracca
Palo illum.
Tettoia
Muro
Caditoia
Contatore
Legnaia
Strada sterrata
Fosso Monte Bevano
37
94
40
41
4
250
290
92
300
236
95
93
166
70
51
52
49
53
54
273
96
42
268
267
266
119
148
149
114
211
146
72
151
313
321
319
311
166
300
282
283
228
155
153
154
315
309
309
200
204
202
198
197
199
129
157
99

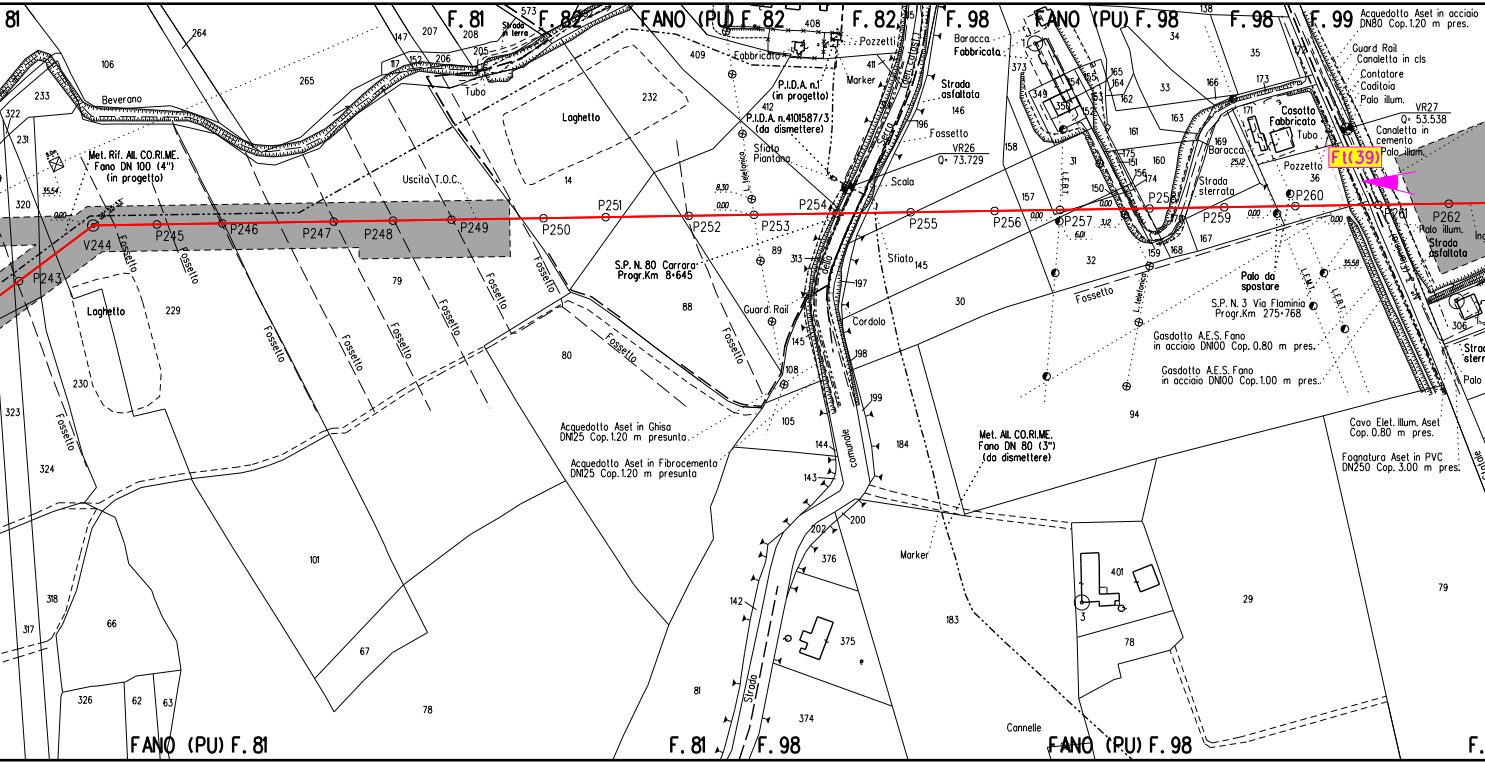

FANO (PU) F. 81
F. 81
F. 82
FANO (PU) F. 82
F. 82
F. 98
FANO (PU) F. 98
F. 98
F. 99
F. 81
F. 98
FANO (PU) F. 98
V244
P243
P245
P246
P247
P248
P249
P250
P251
P252
P253
P254
P255
P256
P257
P258
P259
P260
P261
P262
Ft(39)
Beverano
Met. Rif. All. CO.RI.ME. Fano DN 100 (4") (in progetto)
Uscita T.O.C.
Strada in terra
Tubo
Laghetto
Fossetto
Fabbricato
Pozzetti
Marker
P.I.D.A. n.1 (in progetto)
P.I.D.A. n.4101587/3 (da dismettere)
Sfiato Piantana
L. telefonica
S.P. N. 80 Carrara Progr.Km 8+645
Guard. Rail
Baracca Fabbricata
Strada asfaltata
VR26 Q= 73.729
Scala
Sfiato
Cordolo
Strada comunale
Acquedotto Aset in Ghisa DN125 Cop. 1.20 m presunta
Acquedotto Aset in Fibrocemento DN125 Cop. 1.20 m presunta
Met. All. CO.RI.ME. Fano DN 80 (3") (da dismettere)
Cannelle
L.E.B.T.
Baracca
Strada sterrata
Cosotto Fabbricato
Tubo
Pozzetto
Palo da spostare
S.P. N. 3 Via Flaminia Progr.Km 275+768
L.E.M.T.
Gasdotto A.E.S. Fano in acciaio DN100 Cop. 0.80 m pres.
Gasdotto A.E.S. Fano in acciaio DN100 Cop. 1.00 m pres.
Acquedotto Aset in acciaio DN80 Cop. 1.20 m pres.
Guard Rail
Canaletta in cls
Contatore
Caditoia
Palo illum.
VR27 Q= 53.538
Canaletta in cemento
Palo illum.
Strada asfaltata
Cavo Elet. Illum. Aset Cop. 0.80 m pres.
Fognatura Aset in PVC DN250 Cop. 3.00 m pres.
0.00
35.54
8.30
3.12
6.01
25.12
35.58
106
233
322
231
320
264
265
147
207
208
573
152
117
206
205
229
230
323
324
318
317
66
326
62
63
67
101
78
79
14
232
409
408
411
412
80
88
89
313
145
108
105
144
143
142
146
196
197
198
199
184
200
202
376
375
374
81
183
158
157
31
32
30
373
349
350
354
355
153
152
165
164
162
166
173
172
171
33
34
35
161
163
160
175
151
156
174
150
169
170
159
168
167
36
138
94
401
3
29
306

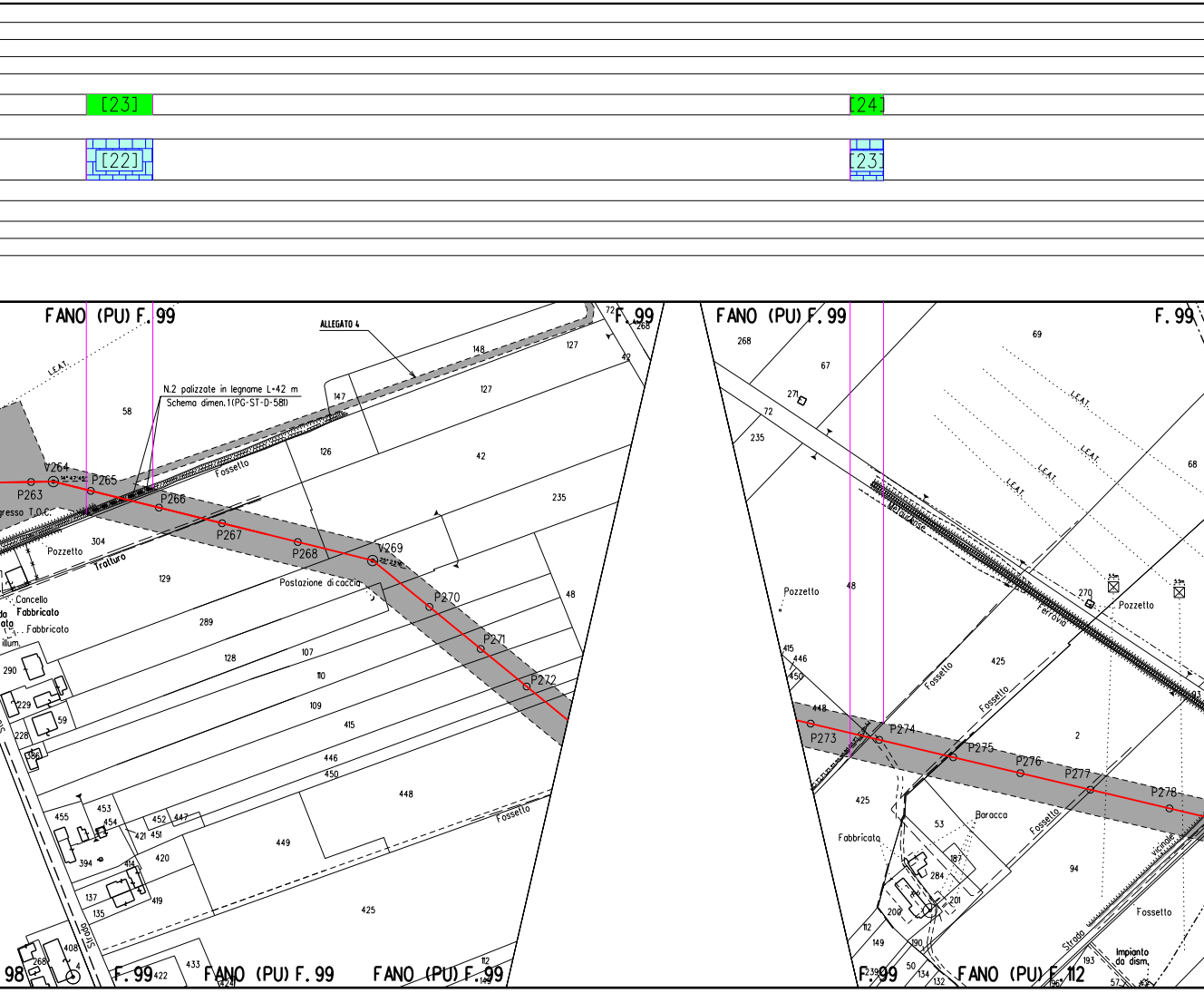
[23]
[22]
[24]
[23]
FANO (PU) F. 99
F. 99
ALLEGATO 4
N.2 palizzate in legname L=42 m
Schema dimen. 1 (PG-ST-D-581)
L.E.A.T.
V264
P263
P265
P266
P267
P268
V269
P270
P271
P272
gresso T.O.C.
Fossetto
Tratturo
Pozzetto
Postazione di caccia
Cancello
Fabbricato
Fabbricato
illum.
Strada
58
148
127
147
127
42
126
42
235
304
129
48
289
128
107
110
109
415
446
450
448
449
425
290
229
59
228
386
455
453
454
452
447
421
451
420
394
414
137
419
135
408
268
4
422
433
424
112
149
98
F. 99
FANO (PU) F. 99
FANO (PU) F. 99
FANO (PU) F. 99
F. 99
268
67
271
72
235
69
68
L.E.A.T.
L.E.A.T.
L.E.A.T.
L.E.A.T.
Metaurense
Ferrovia
270
Pozzetto
Pozzetto
48
415
446
450
448
425
2
Fossetto
Fossetto
Fossetto
Fossetto
P273
P274
P275
P276
P277
P278
425
Baracca
Fabbricato
53
187
284
201
200
94
Strada
vicinale
Impianto da dism.
112
149
190
193
50
134
132
239
57
196
93
F. 99
FANO (PU) F. 112

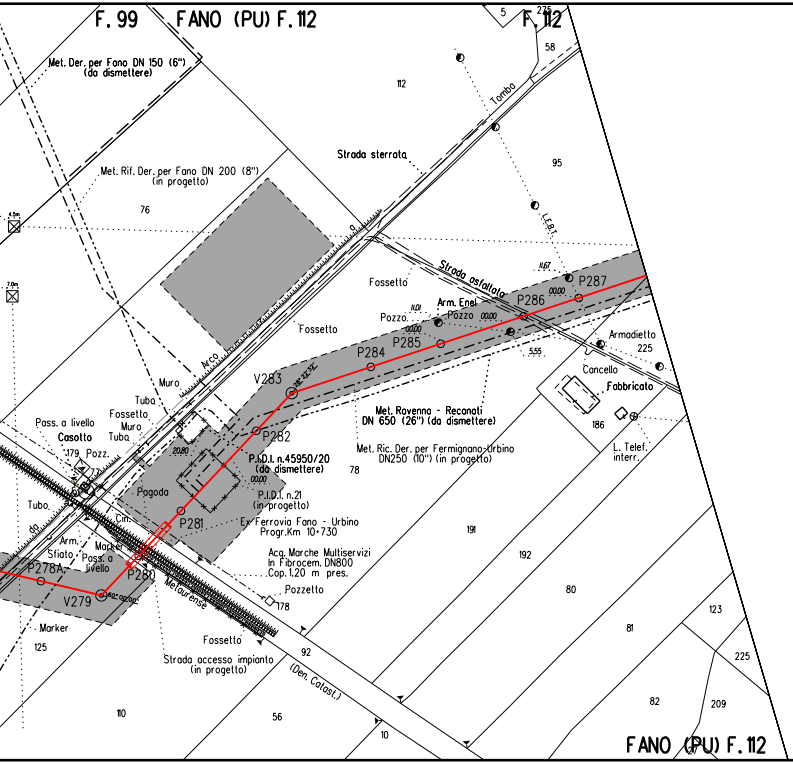
F. 99
FANO (PU) F. 112
FANO (PU) F. 112
FANO (PU) F. 112
Met. Der. per Fano DN 150 (6") (da dismettere)
Met. Rif. Der. per Fano DN 200 (8") (in progetto)
Strada sterrata
Tomba
L.E.B.T.
Strada asfaltata
Fossetto
Pozzo
Arm. Enel
Pozzo
P287
P286
P285
P284
V283
P282
P281
P280
P278A
V279
Armadietto
Cancello
Fabbricato
Met. Ravenna - Reconati DN 650 (26") (da dismettere)
Met. Ric. Der. per Fermignano-Urbino DN250 (10") (in progetto)
P.I.D.I. n.45950/20 (da dismettere)
P.I.D.I. n.21 (in progetto)
Ex Ferrovia Fano - Urbino Progr.Km 10+730
Acq. Marche Multiservizi In Fibrocem. DN800 Cop. 1.20 m pres.
Pozzetto
Pagoda
Muro
Tuba
Fossetto
Muro
Tuba
Pass. a livello
Casotto
Pozz.
Tubo
Arm.
Sfiato
Marker
Pass. a livello
Marker
Metaurense
Fossetto
Strada accesso impianto (in progetto)
(Den. Catast.)
L. Telef. interr.
Arco
5
275
58
112
95
76
78
191
192
80
81
82
123
225
209
186
225
179
178
125
110
56
92
10

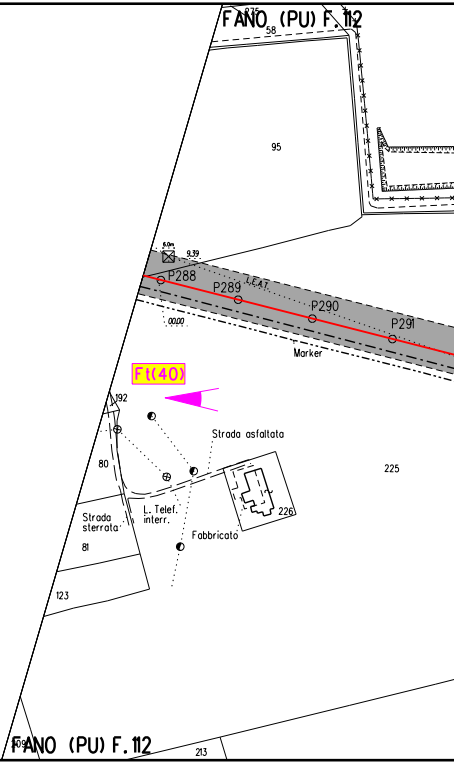
FANO (PU) F. 112
FANO (PU) F. 112
275
58
95
P288
P289
P290
P291
L.E.A.T.
Marker
Ft(40)
192
80
Strada asfaltata
225
L. Telef. interr.
Fabbricato
226
Strada sterrata
81
123
213

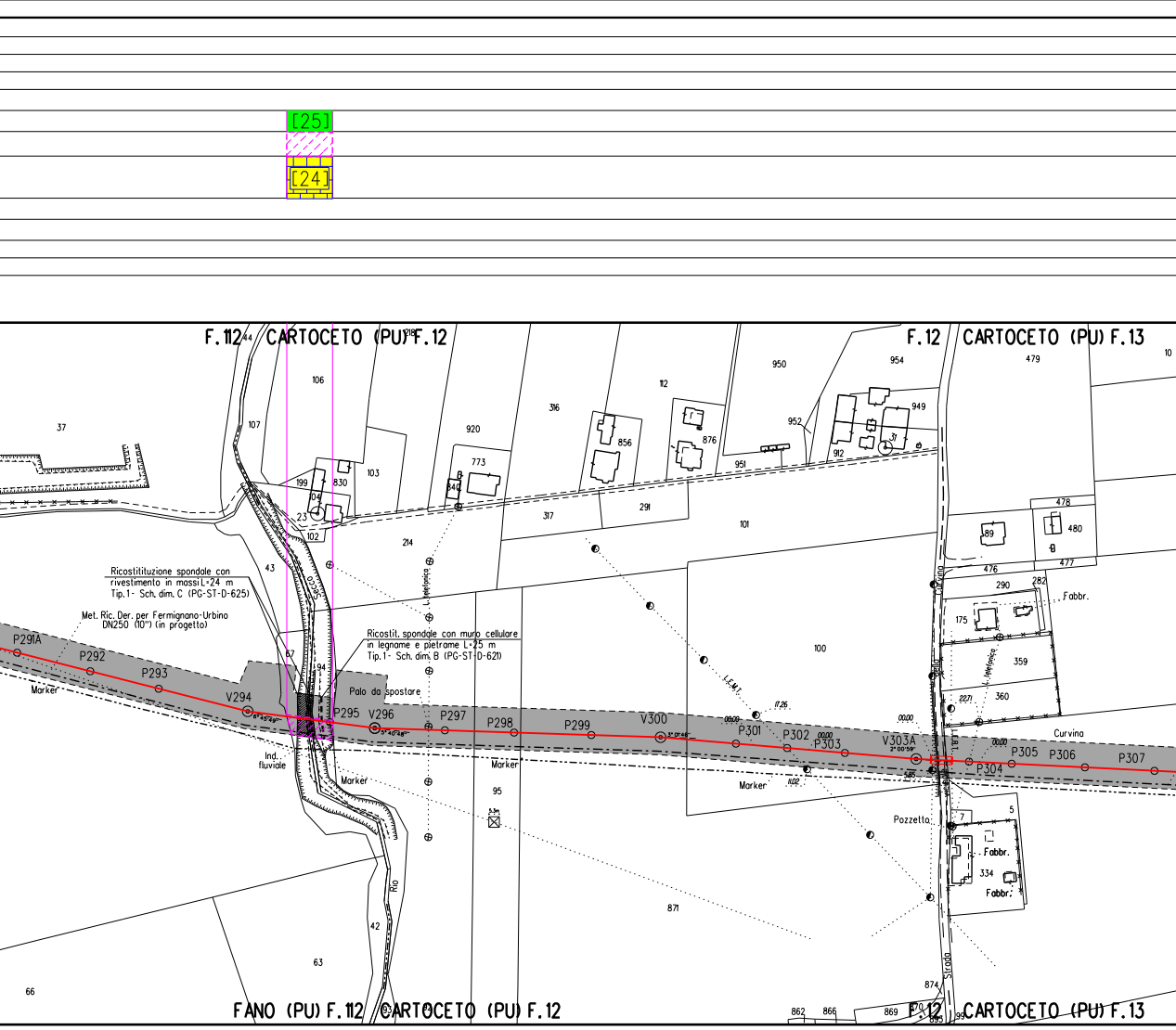
[25]
[24]
F.112
CARTOCETO (PU) F.12
F.12
CARTOCETO (PU) F.13
Ricostitituzione spondale con rivestimento in massi L=24 m
Tip.1- Sch. dim. C (PG-ST-D-625)
Met. Ric. Der. per Fermignano-Urbino DN250 (10") (in progetto)
Ricostit. spondale con muro cellulare in legname e pietrame L=25 m
Tip.1- Sch. dim. B (PG-ST-D-621)
Palo da spostare
P291A
P292
P293
V294
P295
V296
P297
P298
P299
V300
P301
P302
P303
V303A
P304
P305
P306
P307
Marker
Ind. fluviale
Secco
Rio
L. telefonica
L.E.M.T.
L.E.B.T.
Curvina
Strada
Pozzetto
Fabbr.
FANO (PU) F.112
CARTOCETO (PU) F.12
CARTOCETO (PU) F.13
37
107
106
199
830
103
104
23
102
43
67
94
95
63
42
66
920
773
840
214
316
317
112
856
876
291
101
100
871
950
951
952
954
949
912
479
478
480
477
476
89
290
282
175
359
360
5
7
334
874
862
866
869
870
10
17.26
00.00
22.71
11.02
5.85

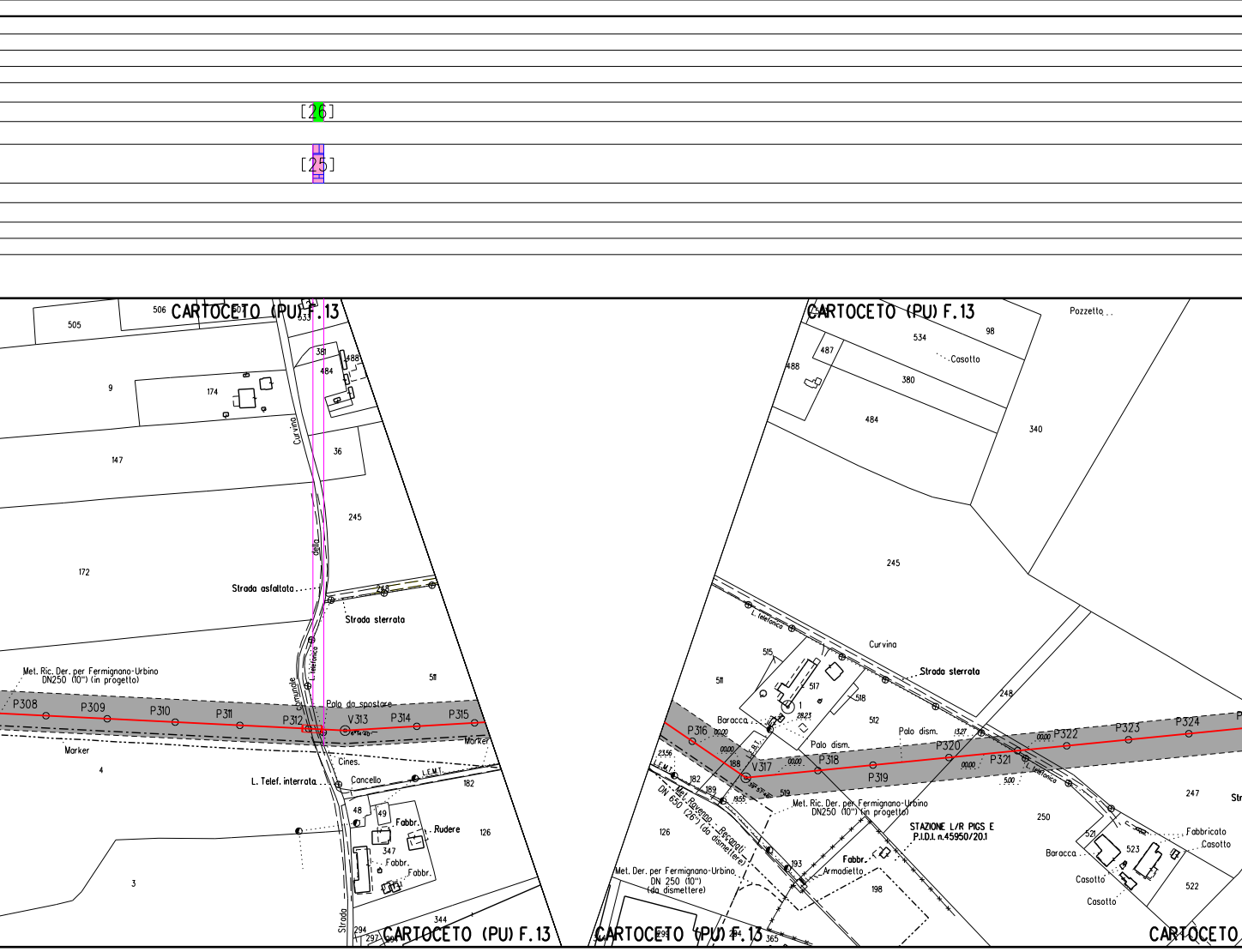
[26]
[25]
CARTOCETO (PU) F.13
CARTOCETO (PU) F.13
CARTOCETO (PU) F.13
CARTOCETO (PU) F.13
CARTOCETO
505
506
9
174
147
172
381
484
488
36
245
Curvino
della
Strada asfaltata
Strada sterrata
248
L. telefonica
Comunale
Strada
511
Met. Ric. Der. per Fermignano-Urbino
DN250 (10") (in progetto)
P308
P309
P310
P311
P312
V313
P314
P315
Palo da spostare
Marker
Marker
4
Cines.
L. Telef. interrata
Cancello
L.E.M.T.
182
48
49
Fabbr.
Rudere
126
347
Fabbr.
Fabbr.
3
344
294
297
Pozzetto
534
98
487
488
380
Casotto
484
340
245
L. telefonica
Curvina
Strada sterrata
515
517
518
512
248
1
28.23
Baracca
P316
00.00
23.56
L.E.M.T.
188
V317
00.00
P318
P319
Palo dism.
Palo dism.
13.27
P320
00.00
P321
00.00
P322
P323
P324
L. telefonica
5.00
182
189
19.55
519
Met. Ric. Der. per Fermignano-Urbino
DN250 (10") (in progetto)
Met. Ravenna - Recanati
DN 650 (26") (da dismettere)
STAZIONE L/R PIGS E
P.I.D.I. n.45950/20.1
250
247
126
193
Fabbr.
Armadietto
198
Met. Der. per Fermignano-Urbino
DN 250 (10")
(da dismettere)
521
523
Fabbricato
Casotto
Baracca
Casotto
Casotto
522
299
294
365

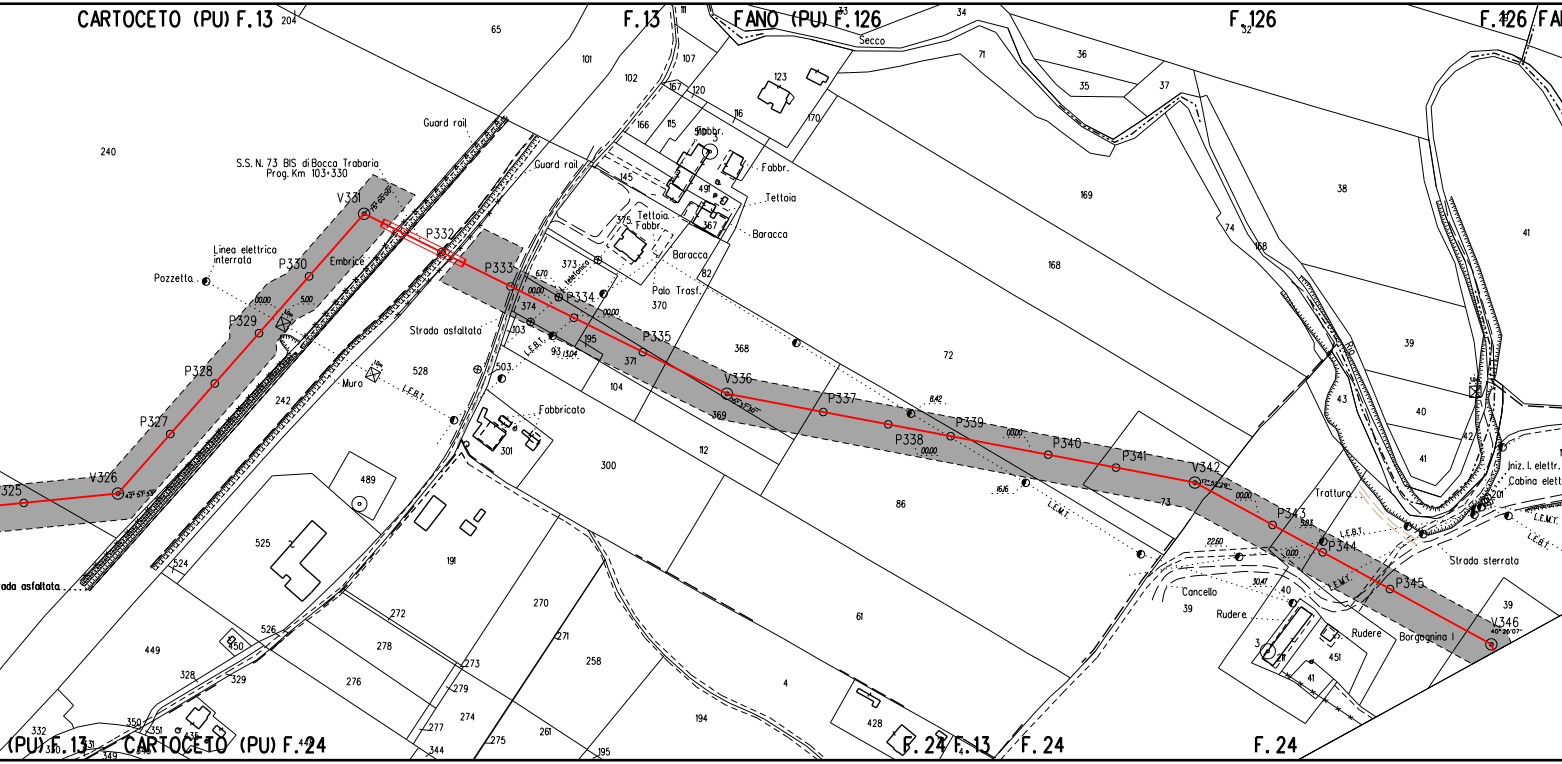
CARTOCETO (PU) F.13
F.13
FANO (PU) F.126
F.126
F.126
FA
S.S. N. 73 BIS di Bocca Trabaria
Prog. Km 103+330
Guard rail
Guard rail
Linea elettrica
interrata
Pozzetto
Embrice
Strada asfaltata
Muro
L.E.B.T.
Fabbricato
Fabbr.
Tettoia
Baracca
Tettoia
Fabbr.
Baracca
Palo Trasf.
telefonico
Secco
Rio
Trattura
Iniz. l. elettr.
Cabina elett
L.E.M.T.
Strada sterrata
Cancello
Rudere
Rudere
Borgognina I
ada asfaltata
325
V326
P327
P328
P329
P330
V331
P332
P333
P334
P335
V336
P337
P338
P339
P340
P341
V342
P343
P344
P345
V346
42° 57' 53"
75° 00' 00"
12° 53' 29"
40° 26' 07"
00.00
5.00
6.70
13.04
8.42
16.16
5.83
22.60
30.47
204
65
101
102
107
111
33
34
32
123
120
167
166
115
116
170
491
367
145
375
373
374
370
82
103
93
195
371
368
369
503
528
242
240
301
104
112
300
489
525
524
191
272
278
276
270
271
258
273
279
274
277
275
344
261
194
195
4
449
450
526
328
329
332
330
331
350
351
349
435
71
36
35
37
169
168
74
72
86
73
61
38
41
39
40
43
42
201
428
3
211
451
(PU) F.13
CARTOCETO (PU) F.24
F.24
F.13
F.24
F.24

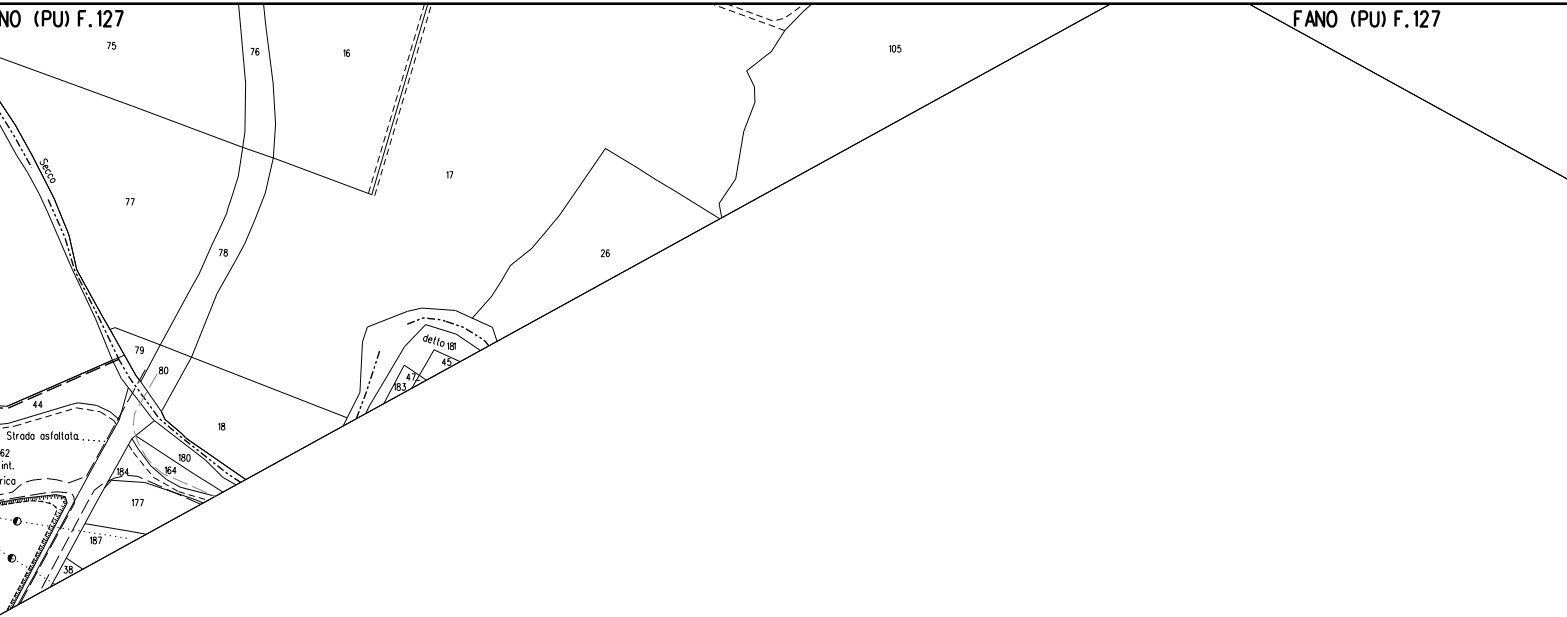
NO (PU) F.127
FANO (PU) F.127
75
76
16
105
secco
17
77
78
26
79
80
detto
181
45
47
183
44
18
Strada asfaltata
62
int.
rica
180
184
164
177
187
38

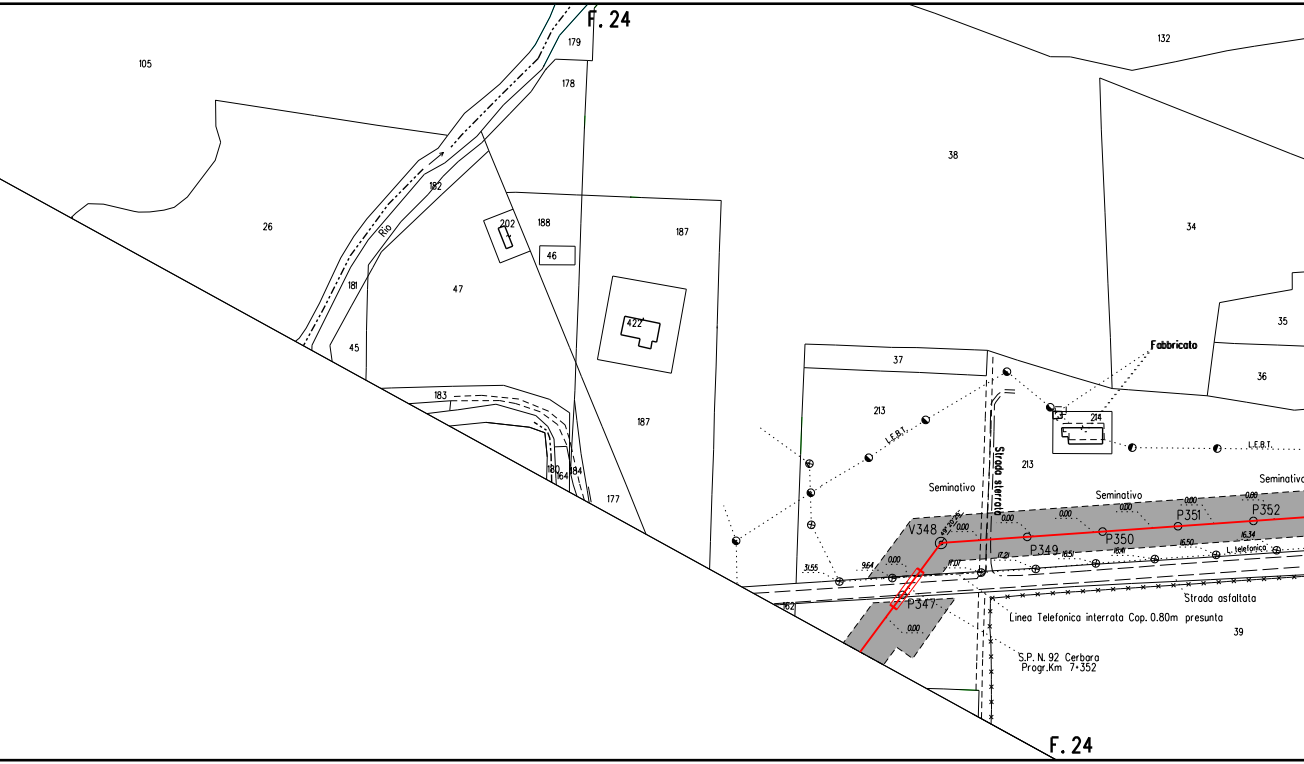
F. 24
179
178
105
132
38
182
Rio
26
202
188
46
187
34
181
47
422
35
45
37
Fabbricato
36
183
187
213
L.E.B.T.
214
L.E.B.T.
180
164
184
177
Strada sterrato
213
Seminativo
Seminativo
Seminativo
V348
P351
P352
P350
P349
L. telefonica
31,55
9,64
0,00
162
P347
Strada asfaltata
Linea Telefonica interrata Cop. 0.80m presunta
39
S.P. N. 92 Cerbara
Progr.Km 7+352
F. 24

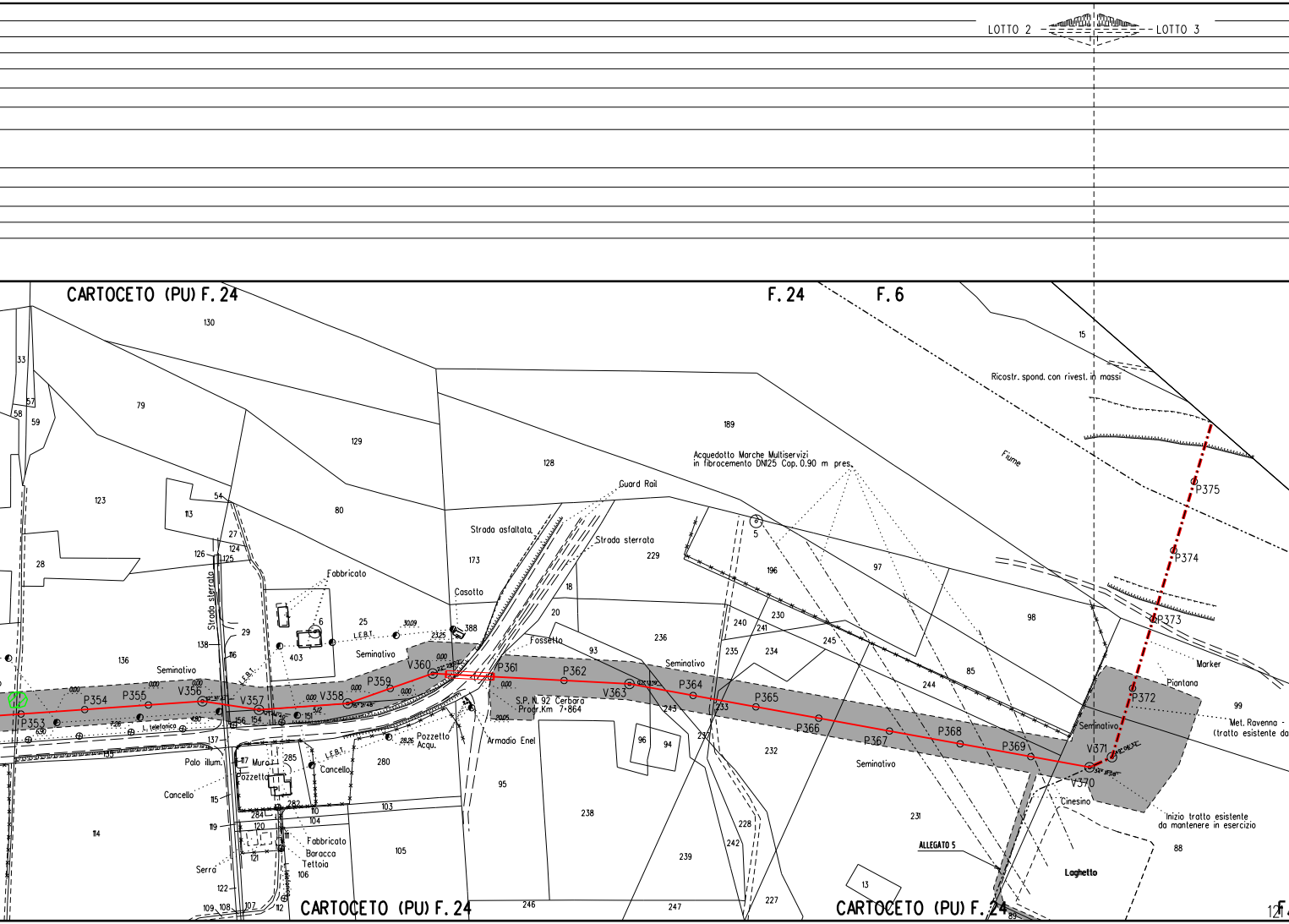
LOTTO 2
LOTTO 3
CARTOCETO (PU) F. 24
F. 24
F. 6
130
33
57
58
59
79
129
189
15
Ricostr. spond. con rivest. in massi
Fiume
123
54
113
80
128
Acquedotto Marche Multiservizi
in fibrocemento DN125 Cop. 0.90 m pres.
Guard Rail
Strada asfaltata
Strada sterrata
173
229
5
196
97
P375
P374
P373
27
124
126
125
28
Strada sterrata
Fabbricato
6
25
30.09
L.E.B.T.
23.25
388
Casotto
18
20
Fossetto
93
236
240
241
230
245
234
235
98
85
244
Marker
Piantana
99
Met. Ravenna -
(tratto esistente da
138
29
116
403
136
Seminativo
Seminativo
Seminativo
0.00
P354
P355
V356
L.E.B.T.
V357
V358
P359
V360
P361
P362
V363
P364
P365
P366
P367
P368
P369
V371
V370
P372
P353
6.90
7.26
4.80
L. telefonica
156
154
151
5.12
S.P. N. 92 Cerbara
Progr.Km 7+864
20.05
243
233
237
Seminativo
Cinesino
Inizio tratto esistente
da mantenere in esercizio
137
135
Palo illum.
117
Muro
285
Pozzetto
Cancello
L.E.B.T.
28.26
Pozzetto
Acqu.
Armadio Enel
280
Cancello
115
282
284
110
103
104
119
120
111
121
Fabbricato
Baracca
Tettoia
106
Serra
122
109
108
107
112
114
105
95
238
96
94
232
231
228
242
239
227
246
247
13
ALLEGATO 5
Laghetto
88
89
121

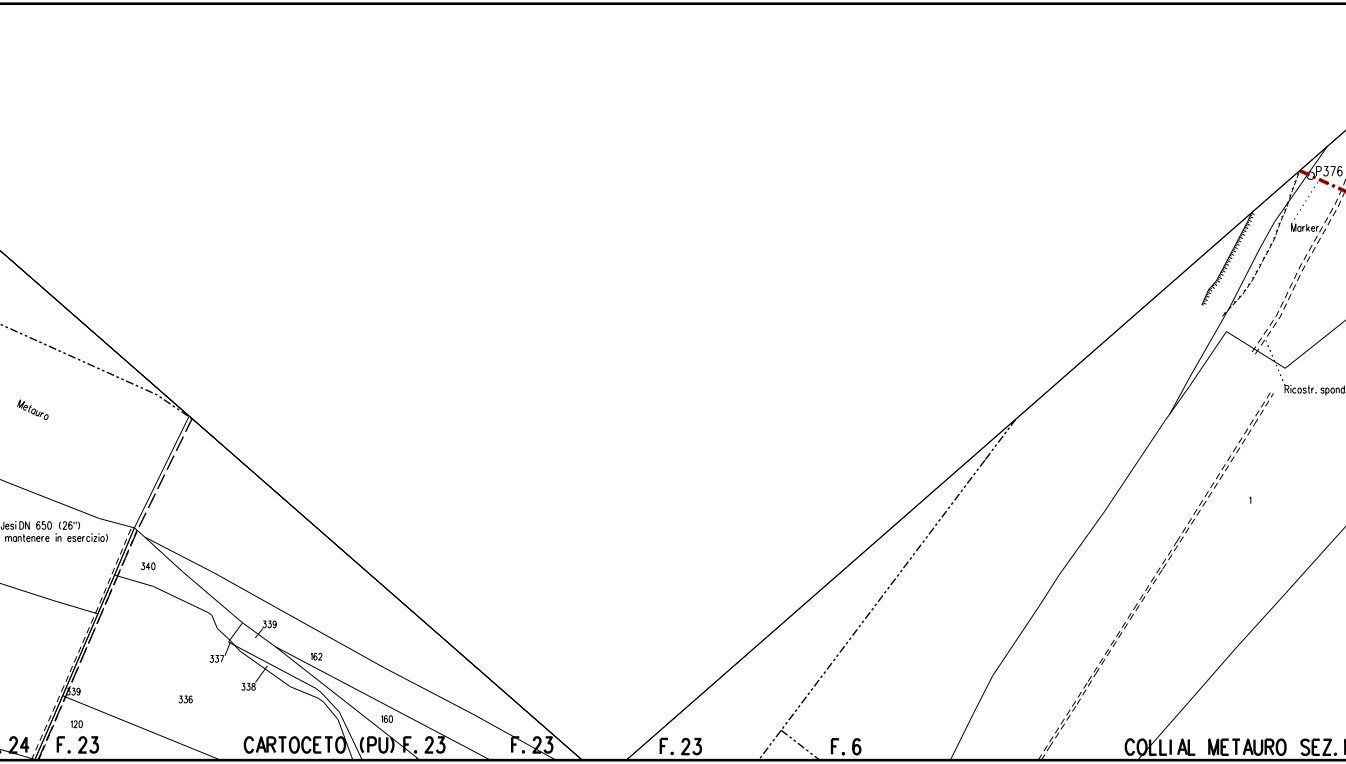
P376
Marker
Ricostr. spond
Metauro
JesiDN 650 (26")
mantenere in esercizio)
1
340
339
162
337
338
339
336
160
120
24
F.23
CARTOCETO (PU)
F.23
F.23
F.23
F.6
COLLI AL METAURO SEZ.

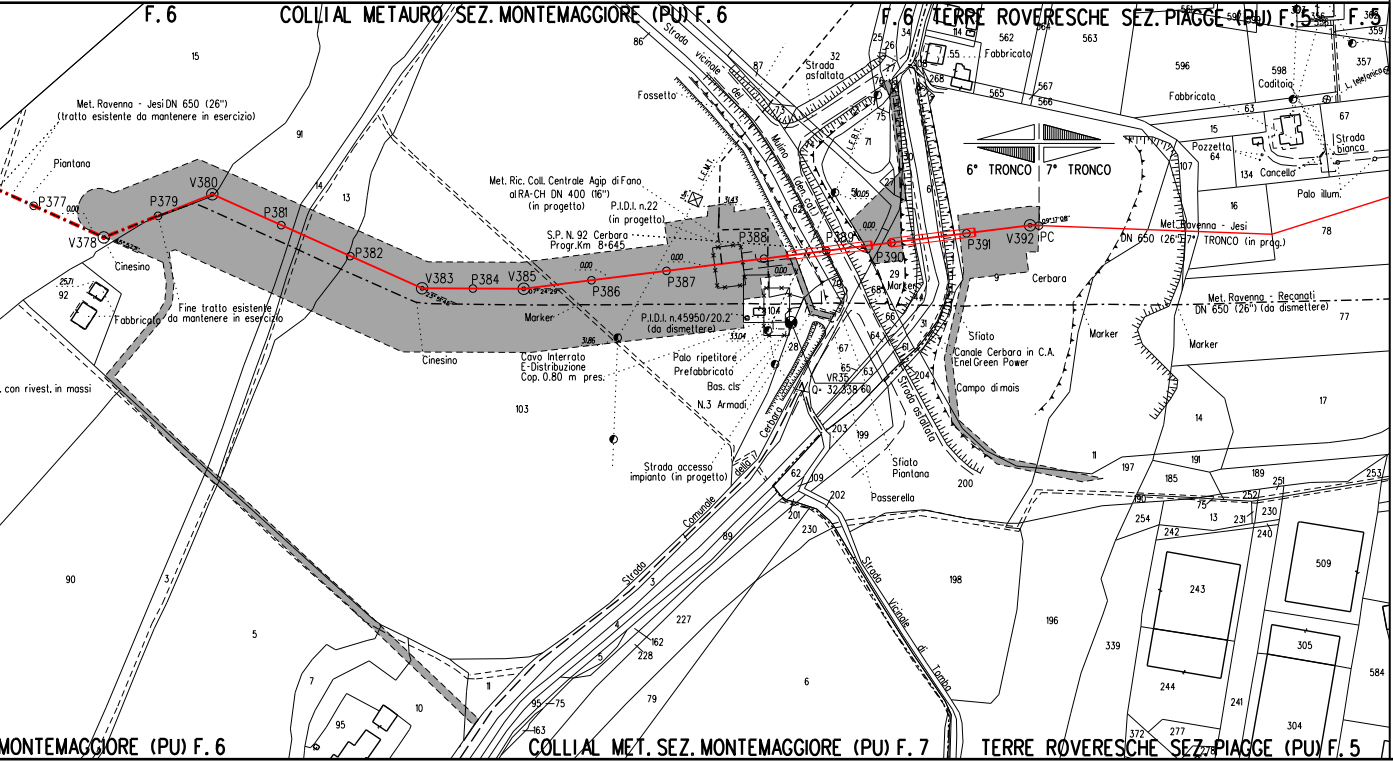
F. 6
COLLI AL METAURO SEZ. MONTEMAGGIORE (PU) F. 6
F. 6 TERRE ROVERESCHE SEZ. PIAGGE (PU) F. 5
F. 5
Met. Ravenna - Jesi DN 650 (26")
(tratto esistente da mantenere in esercizio)
Piantana
P377
V378
P379
V380
P381
P382
V383
P384
V385
P386
P387
P388
P389
P390
P391
V392
PC
Cinesino
Fabbricato
Fine tratto esistente
da mantenere in esercizio
con rivest. in massi
Met. Ric. Coll. Centrale Agip di Fano
al RA-CH DN 400 (16")
(in progetto)
P.I.D.I. n.22
(in progetto)
S.P. N. 92 Cerbara
Progr.Km 8+645
P.I.D.I. n.45950/20.2
(da dismettere)
Marker
Cavo Interrato
E-Distribuzione
Cop. 0.80 m pres.
Palo ripetitore
Prefabbricato
Bas. cls
N.3 Armadi
Strada accesso
impianto (in progetto)
Strada Comunale della Cerbara
Strada vicinale del Molino
Fossetto
Strada asfaltata
Fabbricato
6° TRONCO
7° TRONCO
Met. Ravenna - Jesi
DN 650 (26") 7° TRONCO (in prog.)
Met. Ravenna - Recanati
DN 650 (26") (da dismettere)
Cerbara
Sfiato
Canale Cerbara in C.A.
Enel Green Power
Campo di mais
Sfiato
Piantana
Passerella
Strada asfaltata
Strada vicinale di Tomba
Pozzetto
Cancello
Caditoio
Palo illum.
Strada bianco
Fabbricato
VR35
Q.32.338.60
Marker
COLLI AL MET. SEZ. MONTEMAGGIORE (PU) F. 7
TERRE ROVERESCHE SEZ. PIAGGE (PU) F. 5
MONTEMAGGIORE (PU) F. 6

ALLEGATO 1

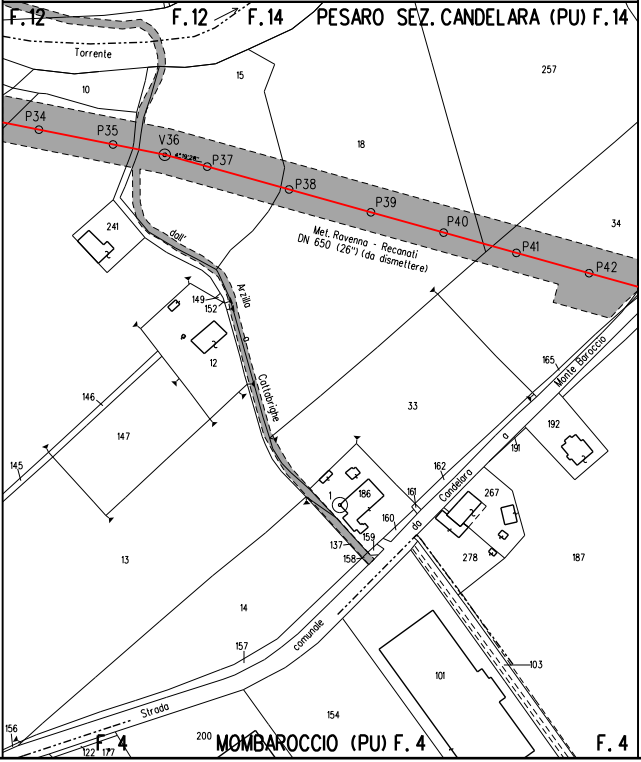
F.12
F.12
F.14
PESARO SEZ. CANDELARA (PU) F.14
Torrente
10
15
257
P34
P35
V36
P37
18
P38
P39
P40
P41
P42
34
Met. Ravenna - Recanati
DN 650 (26") (da dismettere)
241
dall'
Arzilla
149
152
12
Cattabrighe
165
Monte Baroccio
33
146
147
145
192
191
162
Candelara
186
161
160
267
1
13
137
159
158
da
278
187
14
157
comunale
101
103
Strada
154
156
200
F.4
122
177
MOMBAROCCIO (PU) F.4
F.4

ALLEGATO 2

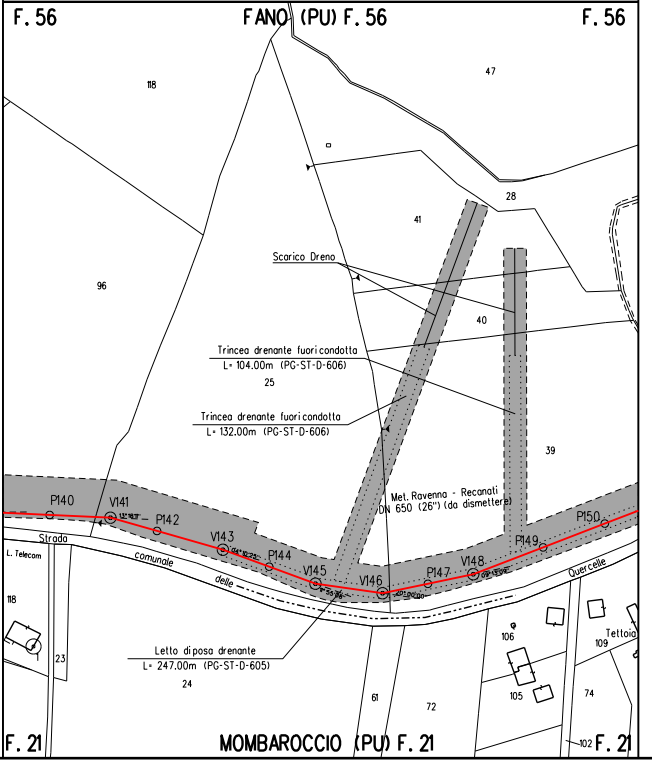
F.56
FANO (PU) F.56
F.56
118
47
28
41
Scarico Dreno
96
40
Trincea drenante fuori condotta
L= 104.00m (PG-ST-D-606)
25
Trincea drenante fuori condotta
L= 132.00m (PG-ST-D-606)
39
Met. Ravenna - Recanati
DN 650 (26") (da dismettere)
P140
V141
P142
V143
P144
V145
V146
P147
V148
P149
P150
Strada
comunale
delle
Quercelle
L. Telecom
118
23
Letto di posa drenante
L= 247.00m (PG-ST-D-605)
24
106
109
Tettoia
105
74
61
72
F.21
MOMBAROCCIO (PU) F.21
102
F.21

ALLEGATO 3

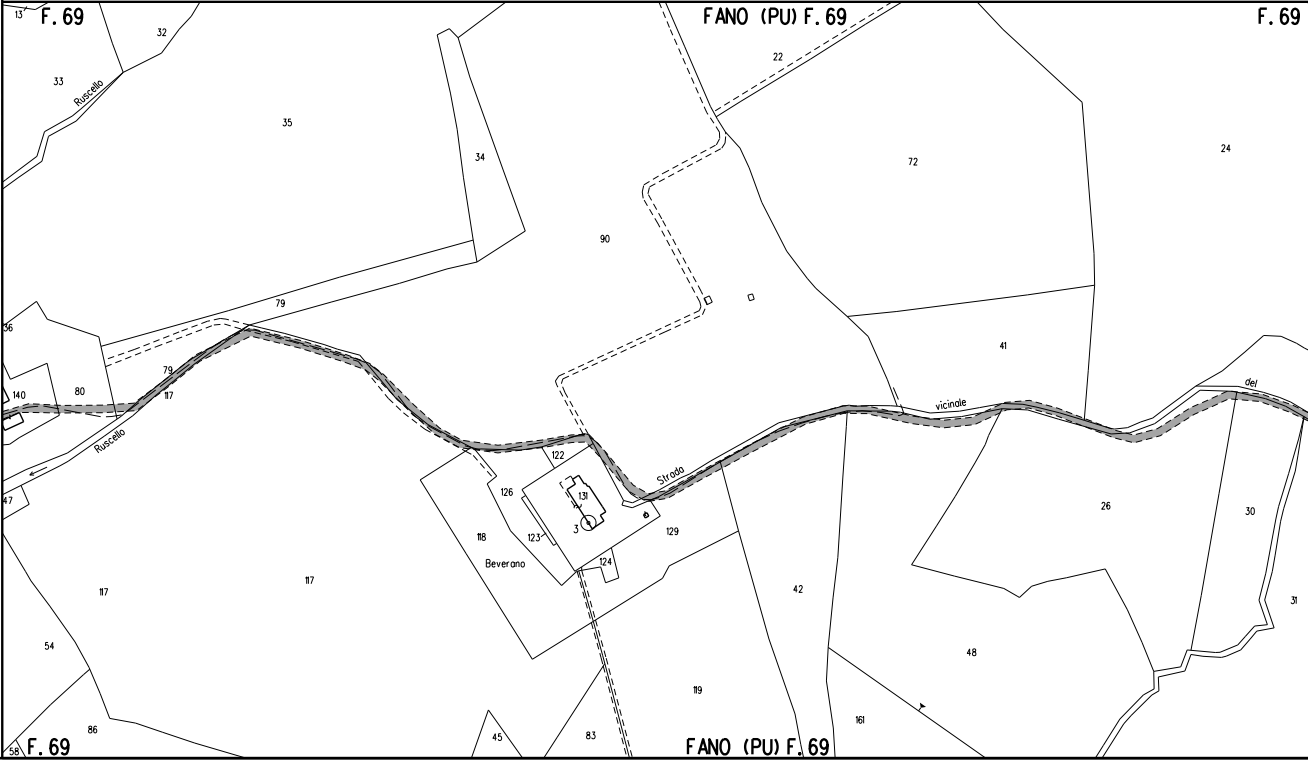
F. 69
FANO (PU) F. 69
F. 69
13
32
33
Ruscello
35
34
22
72
24
90
79
36
80
140
79
117
Ruscello
41
Strada
vicinale
del
122
126
131
3
123
118
Beverano
124
129
26
30
31
47
117
117
42
48
54
119
161
86
45
83
58
F. 69
FANO (PU) F. 69

ALLEGATO 4

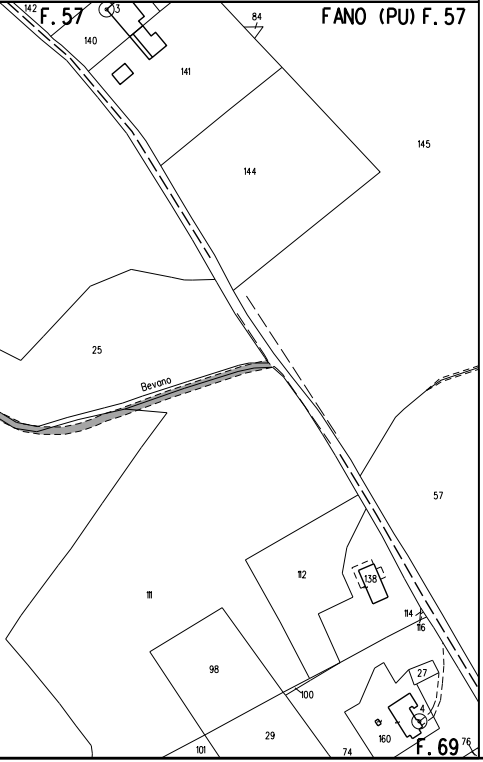
F. 57
FANO (PU) F. 57
142
3
140
141
84
144
145
25
Bevano
57
112
138
111
114
116
98
100
27
4
29
160
101
74
F. 69
76

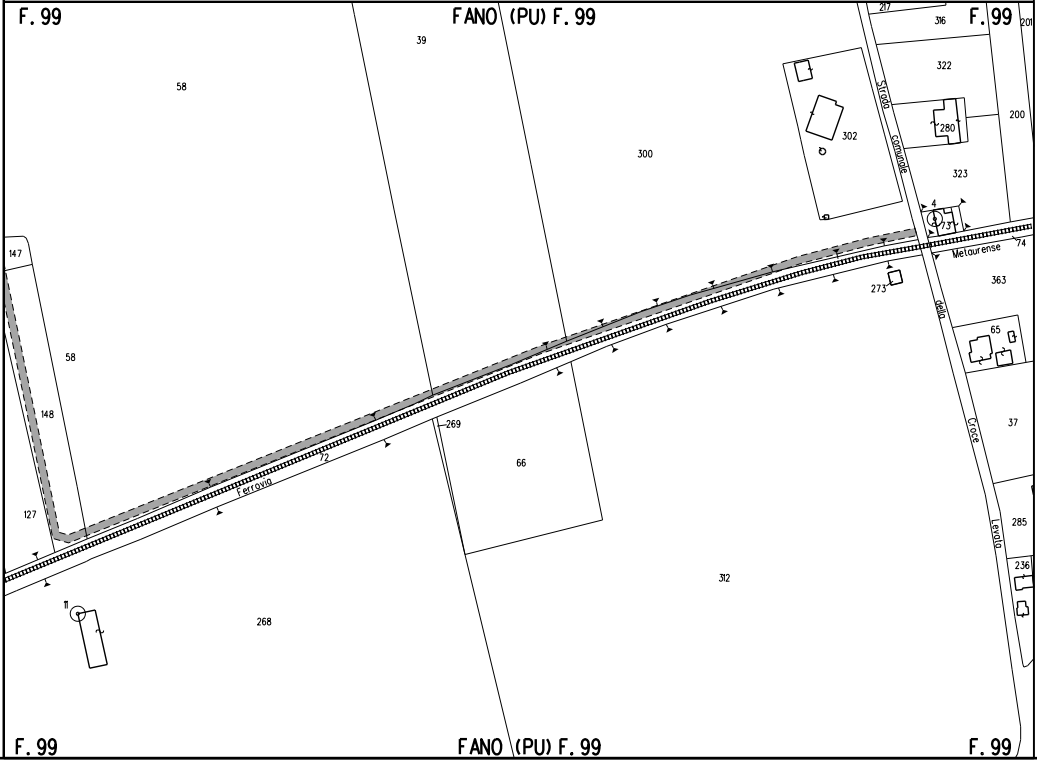
F. 99
FANO (PU) F. 99
F. 99
217
316
201
39
58
322
302
280
200
300
Strada
comunale
323
4
73
74
Metaurense
147
363
273
della
58
65
148
269
37
Croce
72
Ferrovia
66
127
285
Levata
236
11
312
268
F. 99
FANO (PU) F. 99
F. 99

ALLEGATO 5

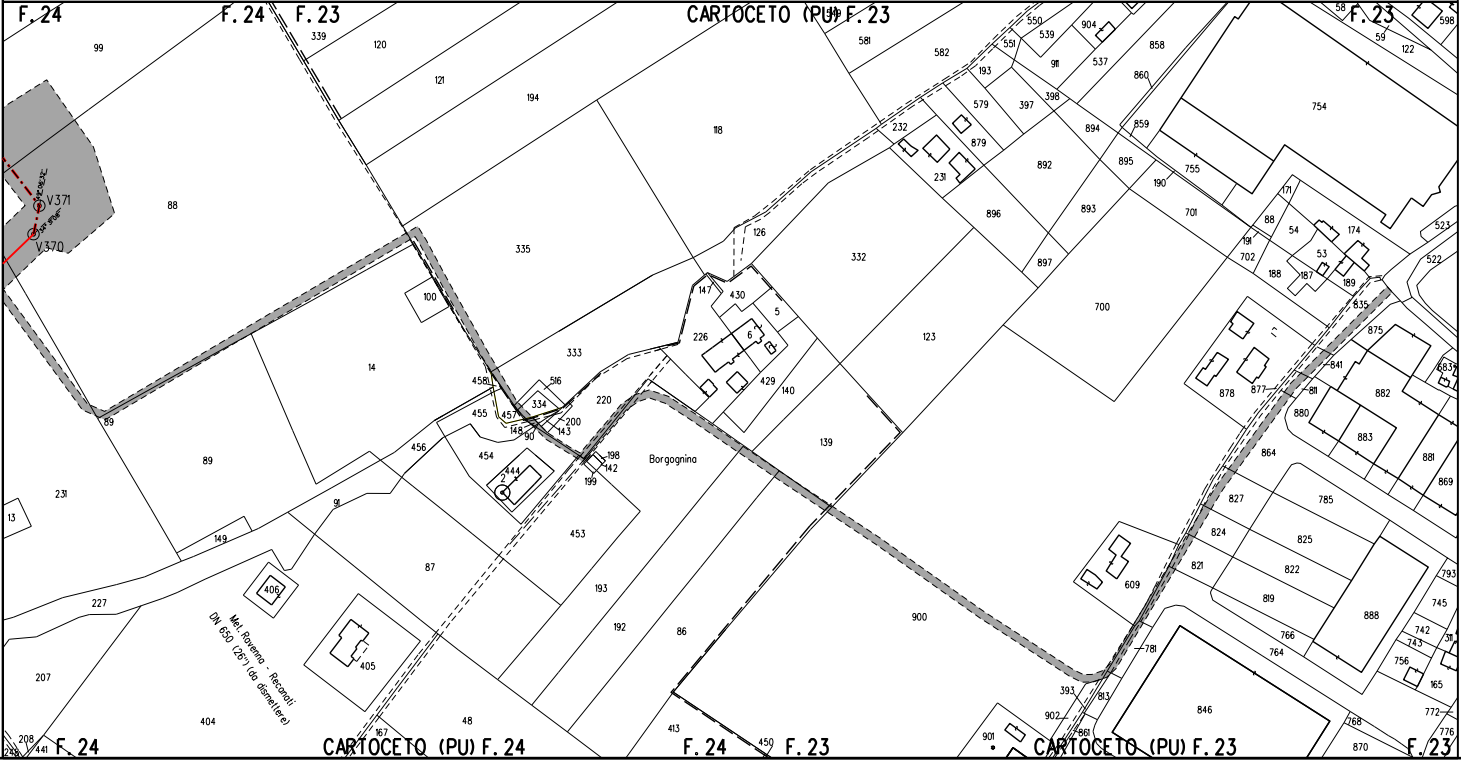
F.24
F.24
F.23
CARTOCETO (PU) F.23
F.23
V371
V370
Borgognina
Met. Ravenna - Recanati
DN 650 (26") (da dismettere)
99
339
120
121
194
118
581
582
550
539
904
911
537
858
860
754
59
122
598
551
193
579
397
398
232
879
231
892
894
859
895
755
190
701
88
174
54
53
191
702
188
187
189
523
522
835
875
126
335
332
896
893
897
700
123
147
430
5
226
6
429
140
139
100
14
333
458
516
334
455
457
148
90
200
143
220
198
142
199
454
444
2
456
89
231
13
149
91
87
453
193
192
86
227
406
405
207
404
48
167
208
441
413
450
900
609
878
877
811
841
882
880
883
881
869
864
827
785
824
825
821
822
819
888
793
745
742
311
743
756
165
766
764
781
393
813
902
861
901
846
768
870
772
776
CARTOCETO (PU) F.24
F.24
F.23
CARTOCETO (PU) F.23
F.23

LEGENDA

▨	10.00 m 14.00 m	AREA DI OCCUPAZIONE LAVORI (RISTRETTA 8 : 12 m)
⇄		AREA DI MONTAGGIO E TRANSITO
——		METANODOTTO IN PROGETTO
—·—·—		metanodotto in esercizio con sola posa cavo telecomando
- - - -		metanodotto in esercizio
—·—·—		metanodotto in progetto da altra opera
—··—··		metanodotto in dismissione

Firmato digitalmente da

Rocco Vincenzo Monaco

CN = Monaco
Rocco Vincenzo
O = ORDINE
INGEGNERI DI
COSENZA
C = IT

SIMBOLI

◎ V1	vertice
○ P1	picchetto
●	caposaldo
▨	PIANTE DA SALVAGUARDARE

LEGENDA DEI RIPRISTINI VEGETAZIONALI

1)	🟩	INERBIMENTI
2)	🟨	RIPRISTINO VEGETAZIONALE CON PIANTAGIONE DIFFUSA
3)	▦	RICOSTITUZIONE DI FILARE ARBOREO-ARBUSTIVO
4)	▦	RICOSTITUZIONE DI FILARI ARBOREI
5)	🟦	RIPRISTINO VEGETAZIONALE DI ARBUSTETO
6)	🟥	RIPRISTINO VEGETAZIONALE DI VERDE URBANO E VERDE ATTREZZATO
7)	▦	RIPRISTINO VEGETAZIONALE DI SIEPE ARBUSTIVA
8)	[n]	NUMERO DI RICHIAMO ALLE SCHEDE DI DETTAGLIO DEL PROGETTO DI RIPRISTINO VEGETAZIONALE
9)	F(n)	CONO VISIVO CON NUMERO FOTO
10)	▨	AREE IN SOVRAPPOSIZIONE CON ALTRE AREE DI OCCUPAZIONE LAVORI PREVISTE PER LE OPERE CONNESSE IN PROGETTO E IN RIMOZIONE E PER LA LINEA IN RIMOZIONE

NOTA: Planimetria catastale aggiornata a Ottobre 2019

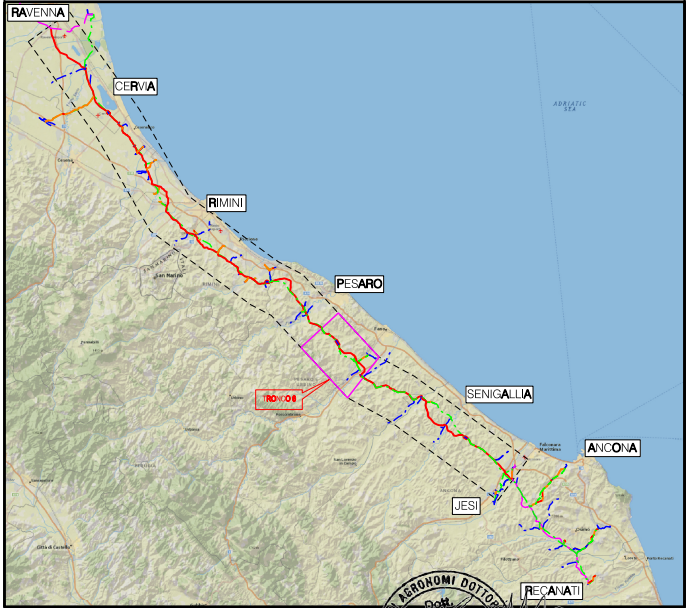
RAVENNA
CERVIA
RIMINI
PESARO
TRONCO 6
SENIGALLIA
ANCONA
JESI
RECANATI

COROGRAFIA Scala 1:500.000

ORDINE DOTTORI AGRONOMI DOTTORI FORESTALI MARCHE
Dott. GIANGOLINI ALBERTO
n. 108 ALBO

Nei Comuni di MONTECICCARDO, MOMBAROCCIO, PESARO (SEZ. CANDELARA), PESARO (SEZ. NOVILARA), FANO, CARTOCETO, COLLI AL METAURO (SEZ. MONTEMAGGIORE), TERRE ROVERESCHE (SEZ. PIAGGE)

Rev.	DATA	DESCRIZIONE	ELABORATO	VERIFICATO	APPROVATO AUTORIZZATO
0	NOV. 2020	EMISSIONE	A. GIANGOLINI	M. AGOSTINI	V. FORLIVESI G. GIOVANNINI

PROPRIETARIO snam	PROGETTISTA TechnipFMC Rif. TPIDL: 081400C-106-DW-3252-07 TECHNIP ITALY DIREZIONE LAVORI S.p.A.	COMMESSA NR/17350/R-L01	CODICE TEC. 20203

RIFACIMENTO METANODOTTO RAVENNA - CHIETI
TRATTO RAVENNA - JESI DN 650 (26"), DP 75 bar
6° TRONCO Pesaro - Terre Roveresche

Progetto di Ripristino Vegetazionale con Ubicazione dei Punti
di Ripresa Fotografica, degli Inerbimenti e dei Rimboschimenti

DIS. N.	PG-PL-63E-611
REVISIONE	0
FG.	1 DI 1
SCALA	1:2000

Il presente disegno e' di proprieta' aziendale - La Societa' tutelera' i propri diritti a termine di legge.