DATI TECNICI FUNZIONALI

INERBIMENTI [numero scheda di dettaglio]

RIMBOSCHIMENTO [numero scheda di dettaglio]

CONFINI AMMINISTRATIVI

DATI CARATTERISTICI

DATI DI COSTRUZIONE
PRESSIONE DI PROGETTO 75.0 bar
PRESSIONE MASSIMA DI ESERCIZIO (MOP) 24.0 bar
GRADO DI UTILIZZAZIONE DICHIARATO f - 0.57
DIAMETRO PREVALENTE = 650.0 (DN)

REALIZZATO IN CONFORMITA' AL D.M.17/04/2008
CONFORMITA' AL D.M NUMERO D.M.17/04/2008
PER MODIFICHE REALIZZATE SUCCESSIVAMENTE

RIVESTIMENTO GIUNTI DI SALDATURA
FASCE TERMORESTRINGENTI

DATI GENERALI

DN 650 SP 11.1 [UNI-EN] 7914.13 m
DN 650 SP 15.9 [UNI-EN] 60.00 m

LUNGHEZZA TOTALE 7974.13 m

FASE EMISSIONE Appalto

NOTA:
I VALORI RIPORTATI IN TABELLA
SONO RIFERITI AL TRATTO P0-V113+3**0** m
(FINE L**O**TT**O** 1)

CONFINI AMMINISTRATIVI

PLANIMETRIA 1:2000

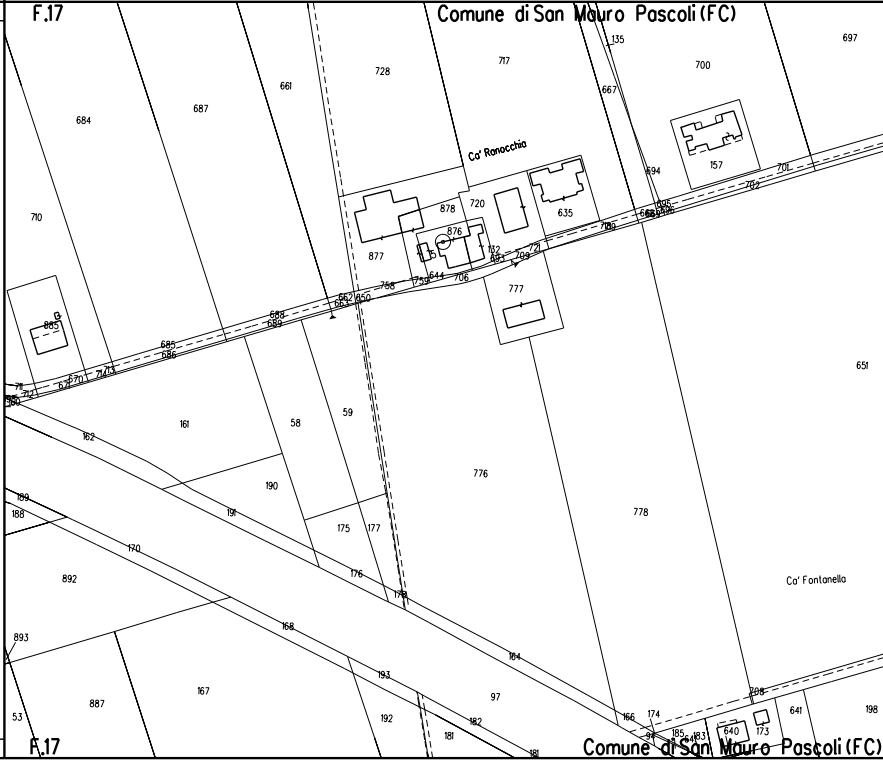
F.17
Comune di San Mauro Pascoli (FC)
Ca' Ranocchia
Ca' Fontanella
F.17
Comune di San Mauro Pascoli (FC)

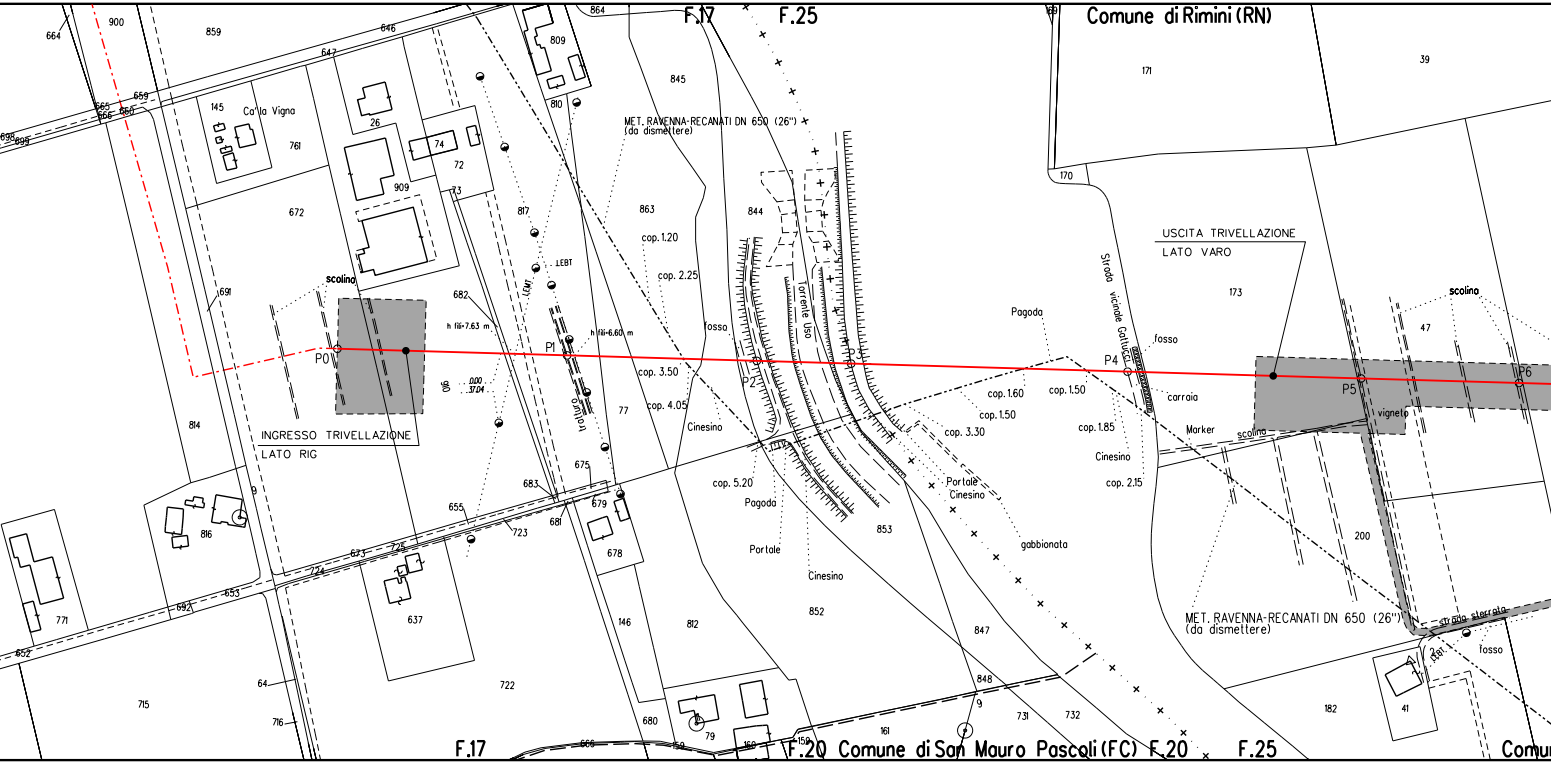
Comune di Rimini (RN)
F.17
F.25
F.20 Comune di San Mauro Pascoli (FC) F.20
F.17
F.25
Comu
INGRESSO TRIVELLAZIONE
LATO RIG
USCITA TRIVELLAZIONE
LATO VARO
MET. RAVENNA-RECANATI DN 650 (26")
(da dismettere)
MET. RAVENNA-RECANATI DN 650 (26")
(da dismettere)
P0
P1
P2
P3
P4
P5
P6
Ca' la Vigna
scolina
scolina
scolina
h fili=7.63 m
h fili=6.60 m
LEBT
LEMT
0.00
37.04
910
tratturo
Torrente Uso
Strada vicinale Gattucci
Strada sterrata
fosso
fosso
fosso
carraia
vigneto
Marker
Pagoda
Pagoda
Portale
Portale
Cinesino
Cinesino
Cinesino
Cinesino
Cinesino
gabbionata
cop. 1.20
cop. 2.25
cop. 3.50
cop. 4.05
cop. 5.20
cop. 1.60
cop. 1.50
cop. 3.30
cop. 1.50
cop. 1.85
cop. 2.15
664
900
859
646
647
659
665
666
660
698
695
145
761
26
74
72
73
909
672
691
682
817
809
810
864
845
863
844
77
675
683
679
681
678
655
723
725
673
724
653
692
652
814
816
771
637
715
64
716
722
146
812
680
79
159
160
158
666
161
853
852
847
848
9
731
732
171
39
169
170
173
47
200
182
41

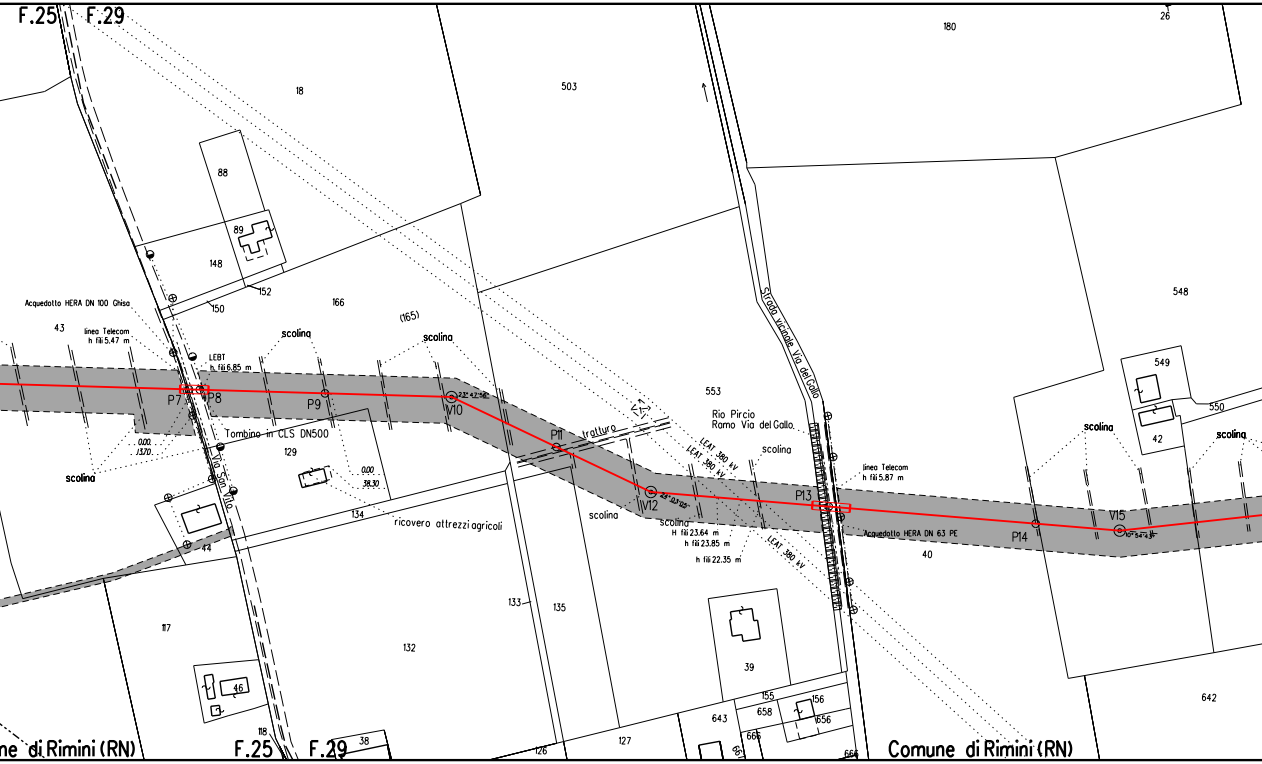
F.25
F.29
18
503
180
26
88
89
148
152
150
166
(165)
553
548
549
550
42
43
Acquedotto HERA DN 100 Ghisa
linea Telecom
h fili 5.47 m
LEBT
h fili 6.85 m
scolina
scolina
scolina
scolina
scolina
scolina
scolina
scolina
P7
P8
P9
V10
P11
V12
P13
P14
V15
Tombino in CLS DN500
0.00
13.70
0.00
38.30
129
134
ricovero attrezzi agricoli
Via San Vito
tratturo
Rio Pircio
Ramo Via del Gallo.
LEAT 380 kV
LEAT 380 kV
LEAT 380 kV
Strada vicinale Via del Gallo
linea Telecom
h fili 5.87 m
Acquedotto HERA DN 63 PE
H fili 23.64 m
h fili 23.85 m
h fili 22.35 m
40
44
117
132
133
135
39
155
156
656
658
643
666
642
46
118
38
126
127
666
Comune di Rimini (RN)
F.25
F.29
Comune di Rimini (RN)

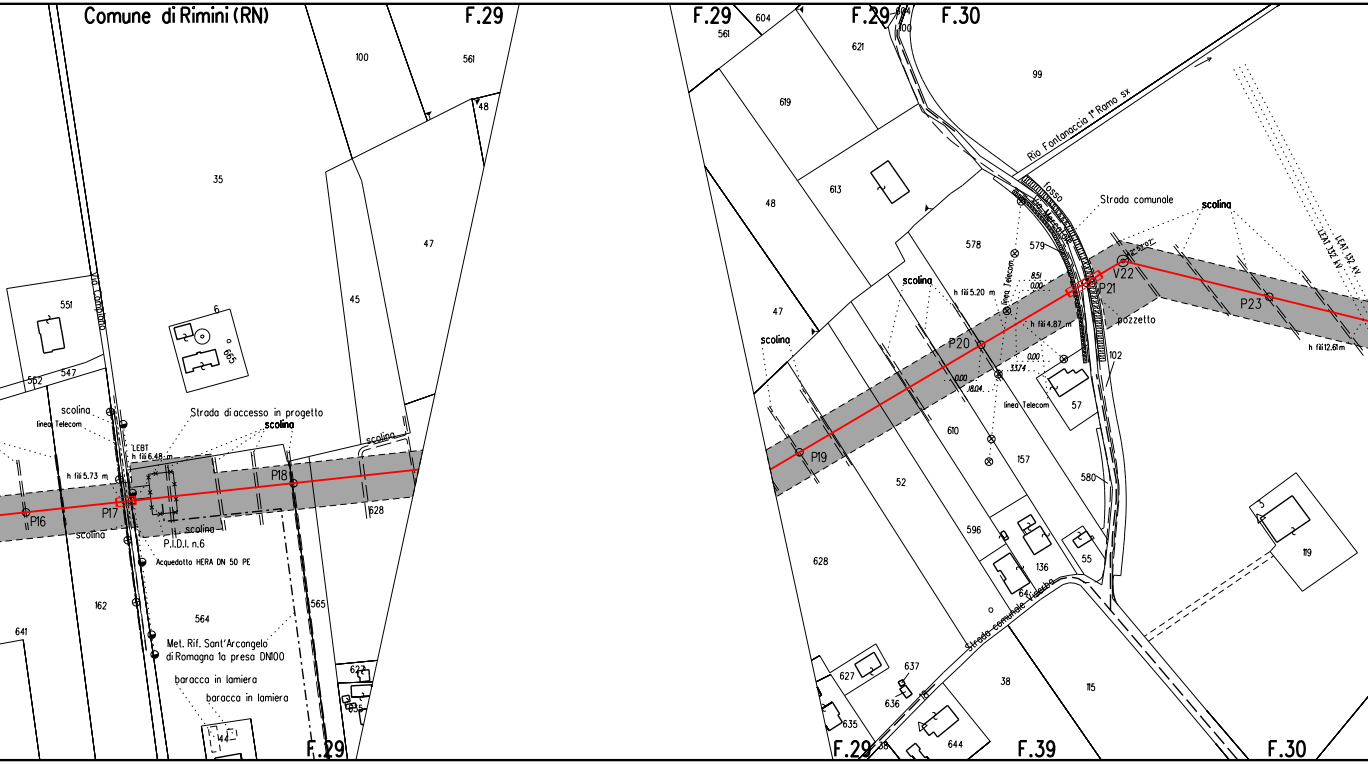
Comune di Rimini (RN)
F.29
F.29
F.29
F.30
F.29
F.39
F.30
F.29
Via Coriano
Rio Fontanaccia 1° Ramo sx
fosso
Via Mercadino
Strada comunale
Strada comunale Tribola
Strada di accesso in progetto
scolina
linea Telecom
LEBT
h fili 6.48 m
h fili 5.73 m
h fili 5.20 m
h fili 4.87 m
h fili 12.61m
P16
P17
P18
P19
P20
P21
V22
P23
P.I.D.I. n.6
Acquedotto HERA DN 50 PE
Met. Rif. Sant'Arcangelo di Romagna 1a presa DN100
baracca in lamiera
baracca in lamiera
pozzetto
LEAT 132 kV
LEAT 132 kV
8.51
0.00
0.00
33.74
0.00
18.04
100
561
48
35
47
45
551
6
665
562
547
628
162
564
565
641
627
635
44
604
561
621
100
99
619
613
48
578
579
47
610
157
102
57
580
52
596
136
55
64
628
627
637
636
635
38
644
38
115
119

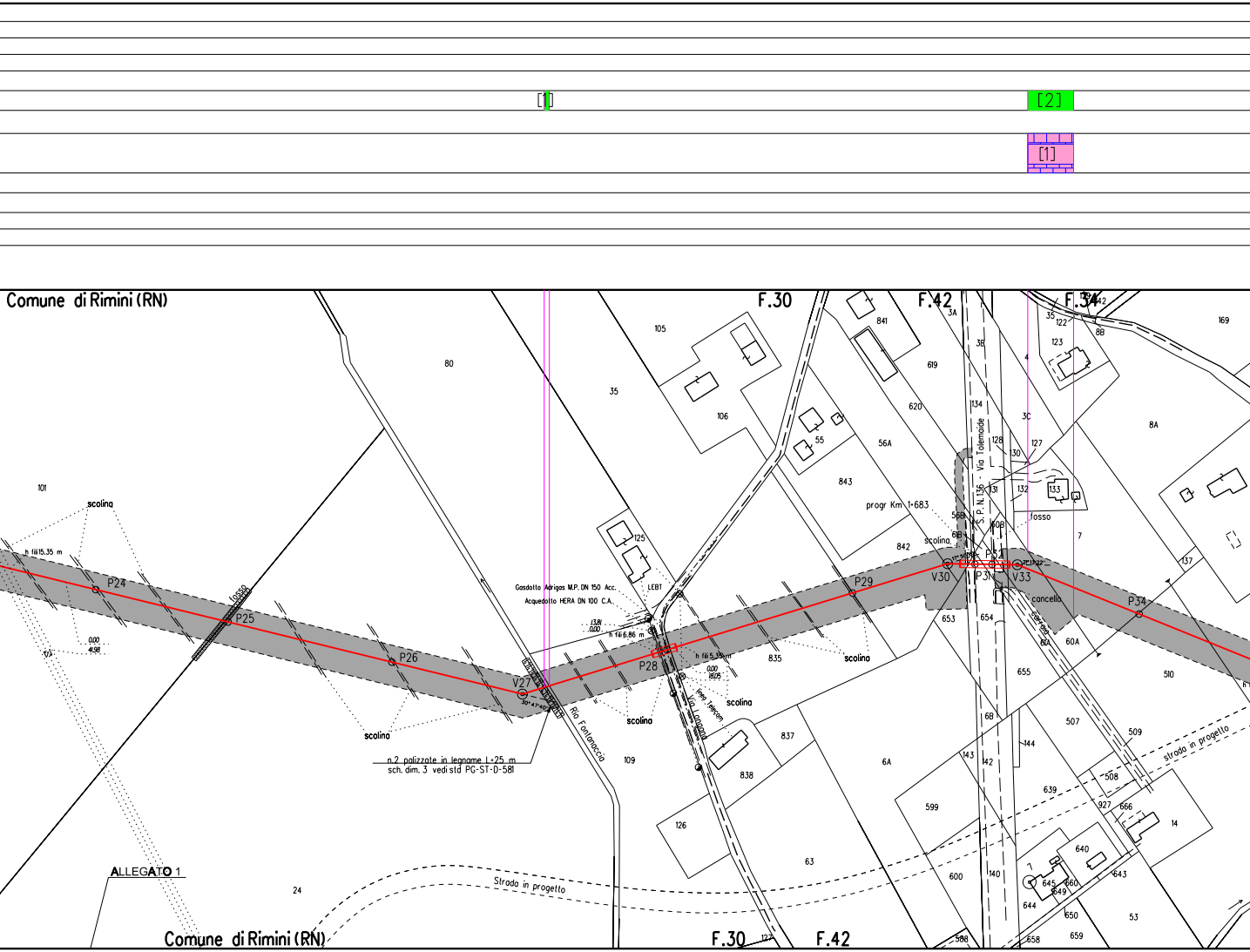
[1]
[2]
[1]
Comune di Rimini (RN)
F.30
F.42
F.34
101
80
35
105
106
841
619
620
55
56A
843
3A
3B
134
3C
4
35
122
123
8B
169
8A
128
127
130
131
132
133
137
7
fosso
progr Km 1+683
56B
61B
60B
842
scolina
S. P. N. 136 - Via Tolemaide
scolina
h fili 15.35 m
P24
fosso
P25
0.00
41.98
P26
scolina
V27
30°47'40"
n.2 palizzate in legname L=25 m
sch. dim. 3 vedi std PG-ST-D-581
Rio Fontanaccia
125
Gasdotto Adrigas M.P. DN 150 Acc.
Acquedotto HERA DN 100 C.A.
LEBT
13.81
0.00
h fili 6.86 m
P28
h fili 5.35 m
0.00
18.05
scolina
linea Telecom
Via Longana
scolina
P29
835
scolina
V30
P31
P32
V33
cancello
carraia
60A
60A
P34
653
654
655
6B
144
143
142
507
509
510
6A
837
838
109
126
63
599
600
140
639
508
927
666
14
640
643
645
660
649
644
650
7
53
659
658
588
strada in progetto
Strada in progetto
ALLEGATO 1
24
127
Comune di Rimini (RN)
F.30
F.42

🟩 [3]

🟪 [2]

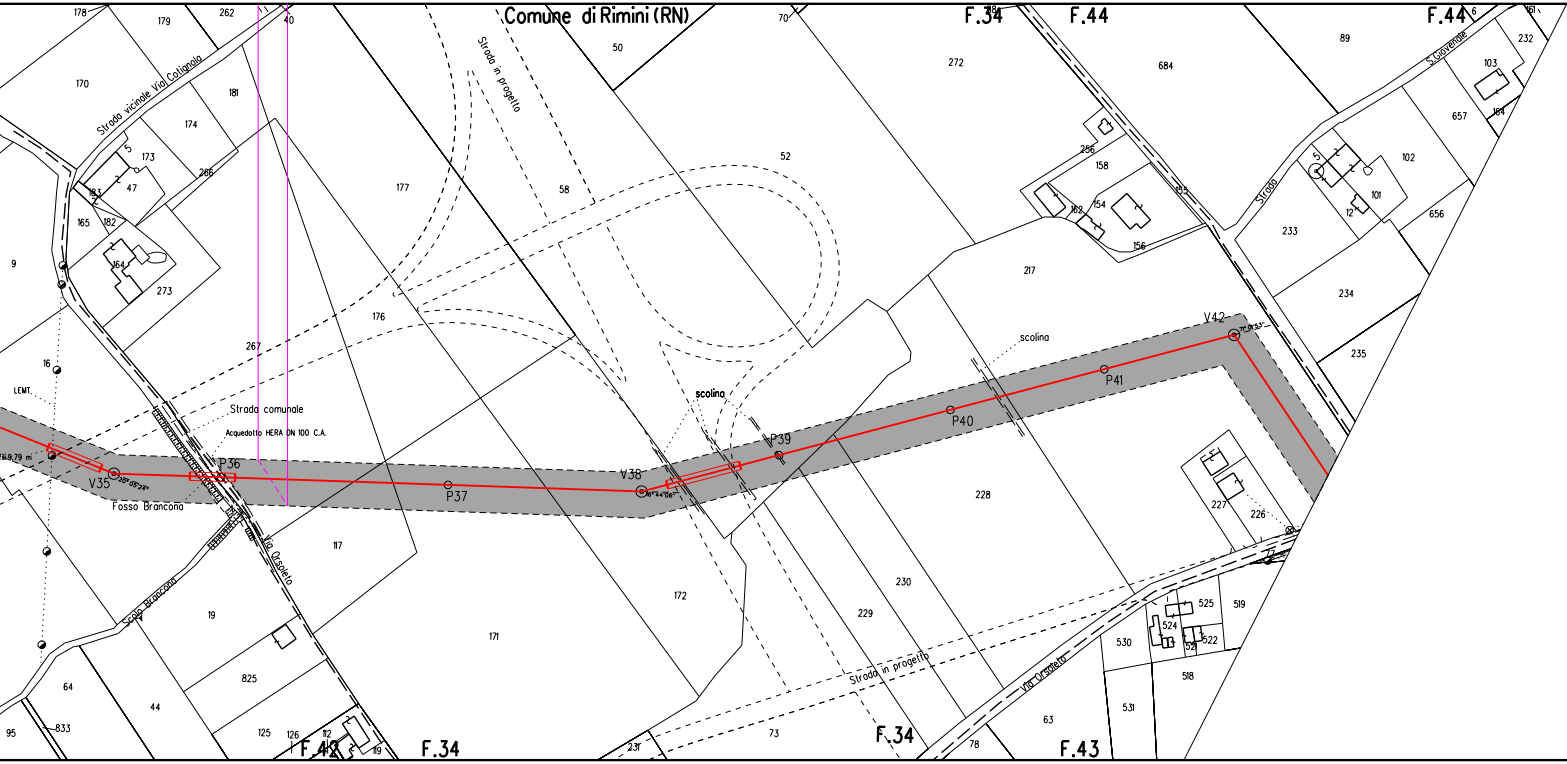
Comune di Rimini (RN)
F.34
F.44
F.44
F.42
F.34
F.34
F.43
Strada vicinale Via Cotignola
Strada in progetto
Strada comunale
Acquedotto HERA DN 100 C.A.
Fosso Brancona
Scolo Brancona
Via Orsoleto
scolina
scolina
Strada S.Govende
Strada in progetto
Via Orsoleto
LEMT.
V35
28°05'24"
P36
P37
V38
6°44'06"
P39
P40
P41
V42
9,79 m
178
179
262
40
170
181
174
173
47
183
182
165
164
273
266
9
16
267
177
176
117
19
825
44
64
833
95
125
126
112
119
171
172
50
58
52
70
272
684
89
232
103
657
164
256
158
154
162
156
155
102
101
233
656
234
235
217
228
227
226
230
229
525
519
524
530
522
521
518
531
63
78
73
231

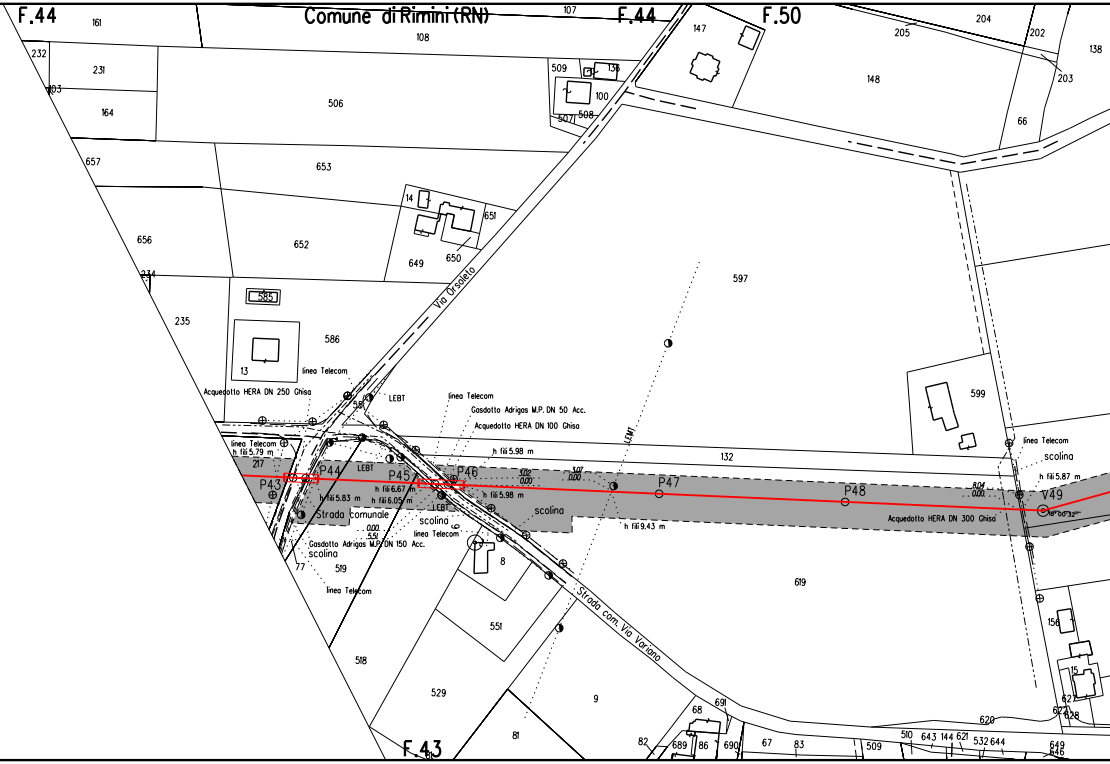
F.44
Comune di Rimini (RN)
F.44
F.50
F.43
Via Orsoleto
Strada com. Via Variano
Strada comunale
linea Telecom
Acquedotto HERA DN 250 Ghisa
Acquedotto HERA DN 100 Ghisa
Acquedotto HERA DN 300 Ghisa
Gasdotto Adrigas M.P. DN 50 Acc.
Gasdotto Adrigas M.P. DN 150 Acc.
LEBT
LEMT
scolina
h fili 5.79 m
h fili 5.83 m
h fili 6.67 m
h fili 6.05 m
h fili 5.98 m
h fili 9.43 m
h fili 5.87 m
P43
P44
P45
P46
P47
P48
V49
161
107
108
232
231
103
164
506
509
136
100
507
508
147
148
205
204
202
203
138
66
657
653
14
651
650
649
656
652
234
235
585
586
13
597
599
132
217
551
8
519
77
518
529
619
156
15
9
81
82
68
691
689
86
690
67
83
509
510
643
144
621
532
644
649
646
620
627
628

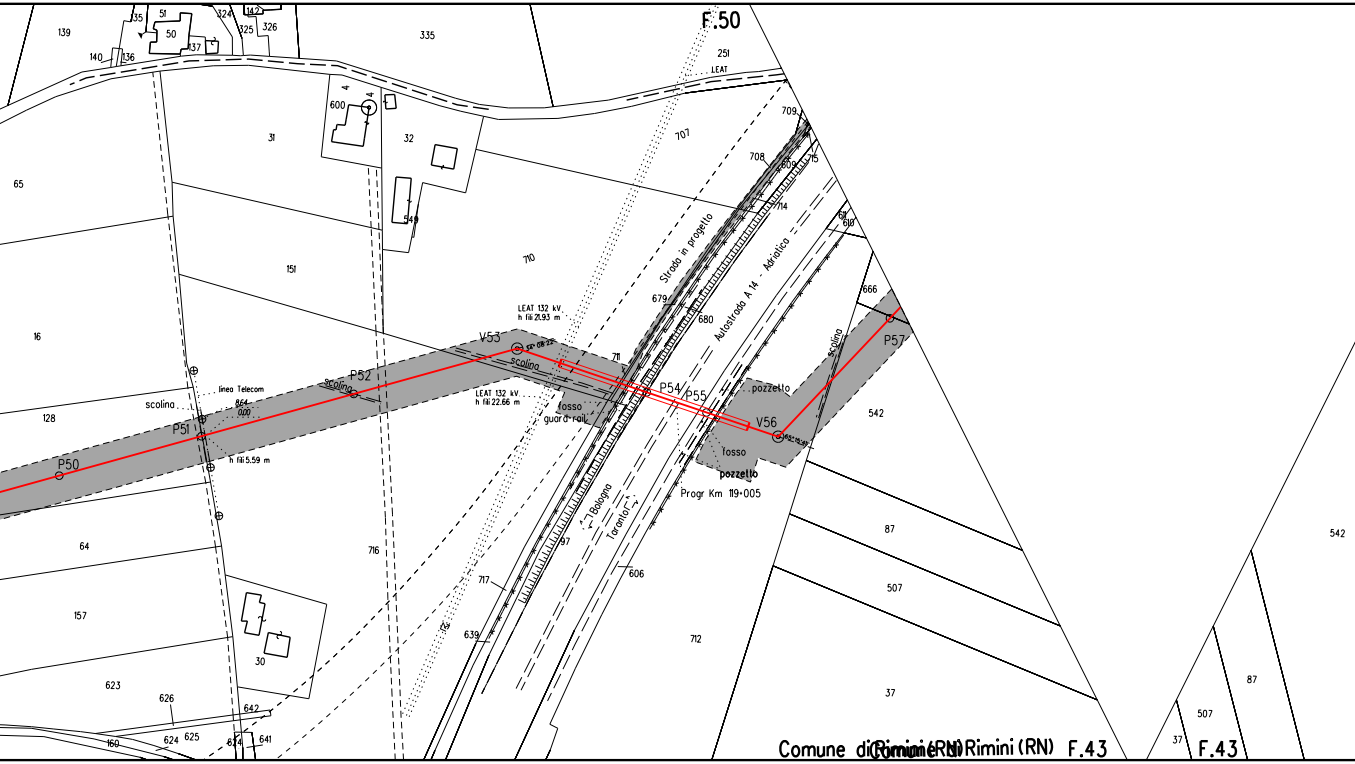
F.50
139
135
51
50
137
324
142
325
326
335
140
136
251
LEAT
600
4
31
32
707
709
708
609
15
714
65
549
151
710
Strada in progetto
Autostrada A 14 - Adriatica
611
610
666
679
680
16
LEAT 132 kV
h fili 21.93 m
V53
711
P57
scolino
P52
P54
P55
pozzetto
linea Telecom
LEAT 132 kV
h fili 22.66 m
fosso
guard-rail
V56
542
scolino
128
P51
h fili 5.59 m
fosso
pozzetto
P50
Progr Km 119+005
Bologna
Taranto
87
97
64
716
606
542
717
507
157
30
639
712
623
87
626
37
642
507
169
624
625
624
641
37
Comune di Rimini (RN)
Comune di Rimini (RN)
F.43
F.43

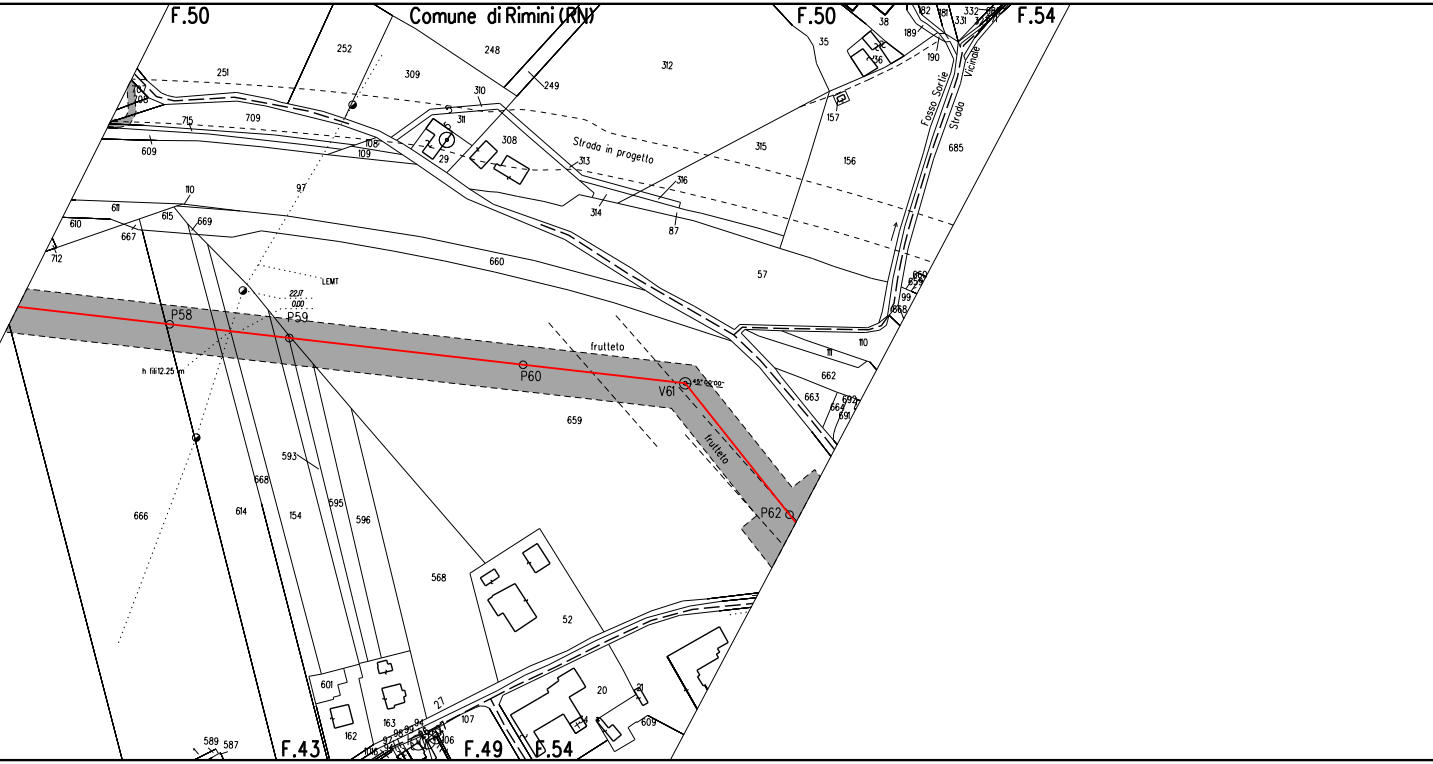
F.50
Comune di Rimini (RN)
F.50
F.54
Strada in progetto
Fosso Sortie
Strada Vicinale
LEMT
22.17
0.00
P58
P59
h fili 12.25 m
P60
frutteto
V61
frutteto
P62
F.43
F.49
F.54
252
248
309
312
251
310
249
709
311
308
29
313
315
157
156
685
38
189
190
182
181
332
331
609
108
109
97
316
314
87
110
611
615
669
610
667
712
660
57
99
111
110
662
663
659
593
668
666
614
154
595
596
568
52
601
162
163
107
20
609
589
587

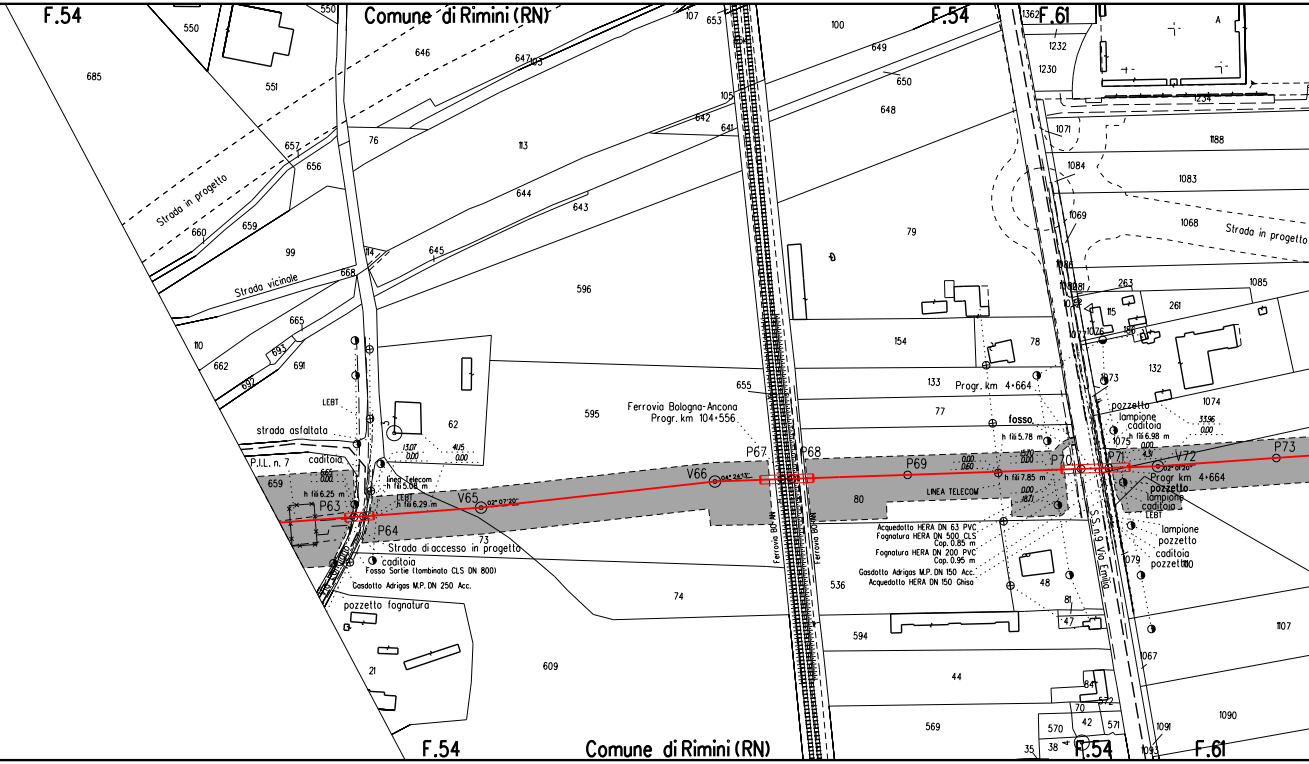
F.54
Comune di Rimini (RN)
F.54
F.61
Strada in progetto
Strada vicinale
Strada in progetto
LEBT
strada asfaltata
P.I.L. n. 7
caditoia
h fili 6.25 m
P63
P64
linea Telecom
h fili 5.08 m
LEBT
h fili 6.29 m
13.07
0.00
4.15
0.00
V65
02° 07'20"
Strada di accesso in progetto
caditoia
Fosso Sortie (tombinato CLS DN 800)
Gasdotto Adrigas M.P. DN 250 Acc.
pozzetto fognatura
Ferrovia Bologna-Ancona
Progr. km 104+556
V66
P67
P68
Ferrovia BO-AN
Ferrovia BO-AN
P69
Progr. km 4+664
fosso
h fili 5.78 m
h fili 7.85 m
LINEA TELECOM
0.00
0.60
0.00
18.71
Acquedotto HERA DN 63 PVC
Fognatura HERA DN 500 CLS
Cop. 0.85 m
Fognatura HERA DN 200 PVC
Cop. 0.95 m
Gasdotto Adrigas M.P. DN 150 Acc.
Acquedotto HERA DN 150 Ghisa
P70
P71
V72
P73
02° 01'20"
Progr km 4+664
S.S. n.9 Via Emilia
pozzetto
lampione
caditoia
h fili 6.98 m
3.96
0.00
0.00
4.31
pozzetto
lampione
caditoia
LEBT
lampione
pozzetto
caditoia
pozzetto
685
550
551
550
646
647
103
107
653
100
649
650
648
657
656
76
113
105
642
641
660
659
644
643
79
99
114
645
668
596
665
110
693
691
662
692
62
595
655
154
78
133
77
659
665
0.00
73
80
74
536
594
609
21
44
569
48
81
47
84
572
70
42
571
570
38
35
1362
1232
1230
1234
A
1071
1188
1084
1083
1069
1068
1086
1081
263
1085
1082
115
261
1077
1076
186
132
1073
1074
1075
1079
1100
1107
1067
1091
1090
1093

[4]

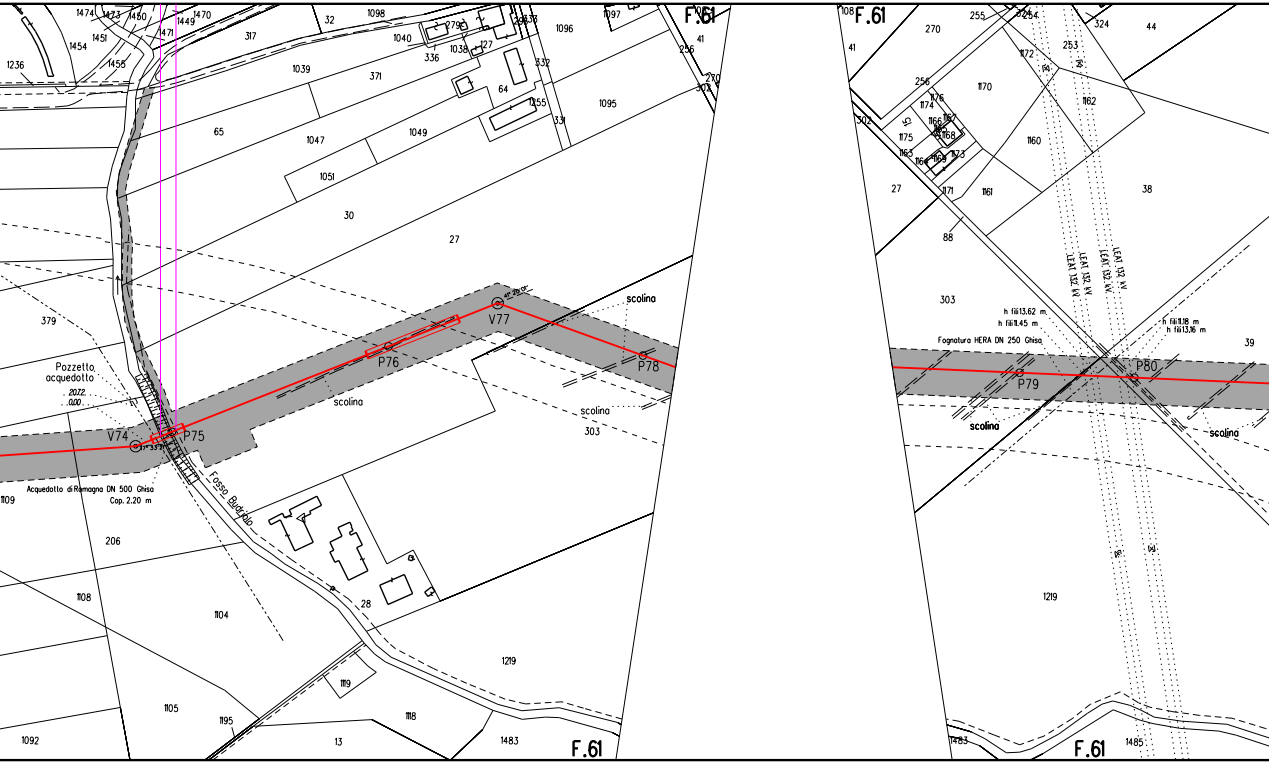

F.61
V74
P75
P76
V77
P78
P79
P80
Pozzetto acquedotto
2072
0.00
Acquedotto di Romagna DN 500 Ghisa
Cop. 2.20 m
Fosso Budriolo
scolina
scolina
scolina
scolina
scolina
Fognatura HERA DN 250 Ghisa
h fili13.62 m
h fili11.45 m
h fili11.18 m
h fili13.16 m
LEAT 132 kV
LEAT 132 kV
LEAT 132 kV
LEAT 132 kV
1474
1473
1450
1451
1454
1455
1236
1471
1449
1470
317
32
1098
1040
336
1038
127
279
1096
1097
41
256
270
303
332
64
1055
331
1095
1039
371
65
1047
1049
1051
30
27
379
1109
206
1108
1104
28
1219
1119
1105
1195
1118
1092
13
1483
108
270
255
254
324
44
253
1172
256
1170
1176
1174
1166
1167
1168
1162
302
15
1175
1160
1163
1169
1165
1173
27
1171
1161
38
88
303
39
1219
1483
1485
F.61
F.61
F.61

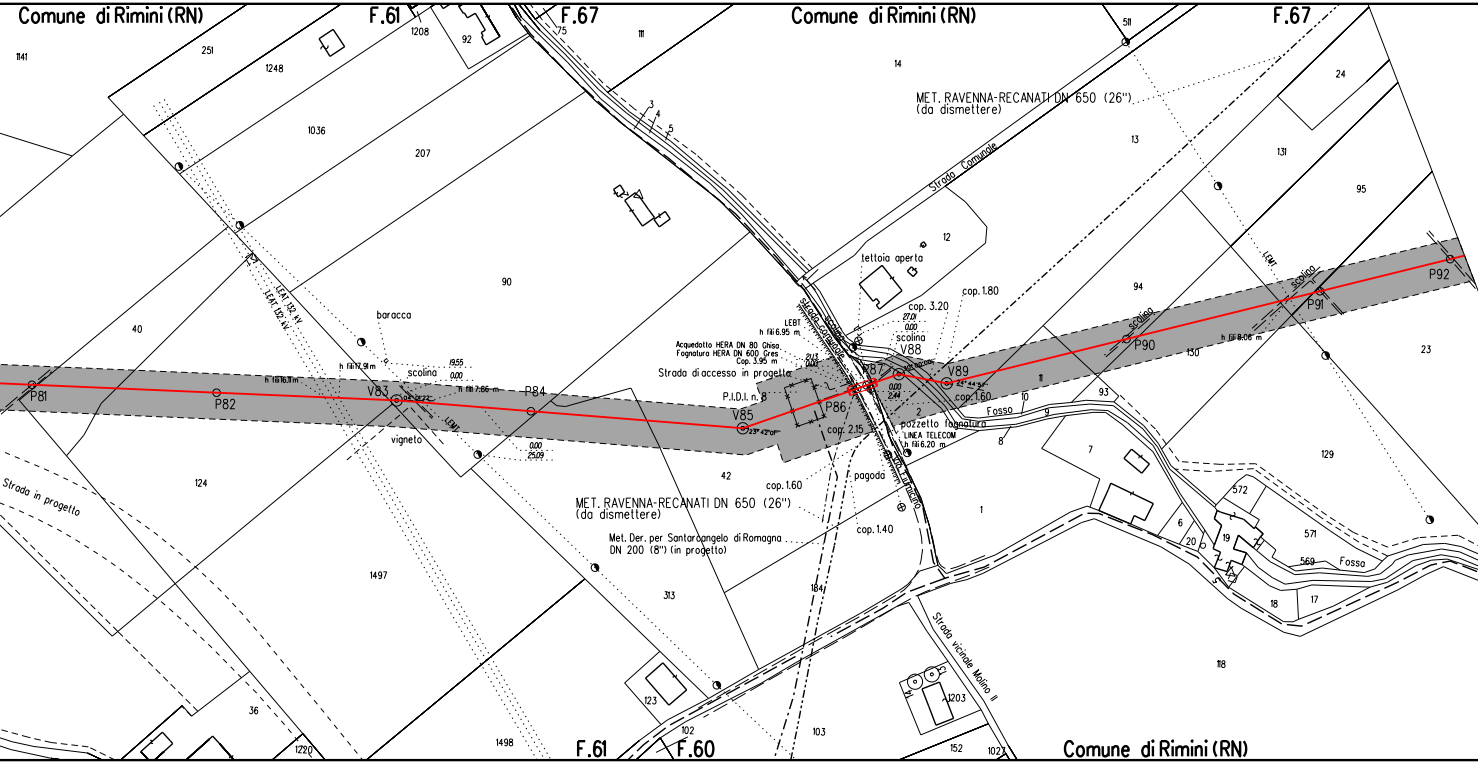
Comune di Rimini (RN)
F.61
F.67
Comune di Rimini (RN)
F.67
MET. RAVENNA-RECANATI DN 650 (26")
(da dismettere)
Strada Comunale
tettoia aperta
cop. 1.80
cop. 3.20
scolina
LEBT
h fili 6.95 m
Acquedotto HERA DN 80 Ghisa
Fognatura HERA DN 600 Gres
Cop. 3.95 m
Strada di accesso in progetto
P.I.D.I. n. 8
baracca
scolina
vigneto
LEAT 132 kV
LEAT 132 kV
LEMT
h fili 17.91 m
h fili 16.11 m
h fili 7.66 m
h fili 8.06 m
P81
P82
V83
P84
V85
P86
P87
V88
V89
P90
P91
P92
cop. 1.60
cop. 2.15
pozzetto fognatura
LINEA TELECOM
h fili 6.20 m
Fosso
pagoda
cop. 1.60
cop. 1.40
MET. RAVENNA-RECANATI DN 650 (26")
(da dismettere)
Met. Der. per Santarcangelo di Romagna
DN 200 (8") (in progetto)
Strada in progetto
Strada vicinale Molino II
scolina
scolina
LEMT
Fosso
F.61
F.60
Comune di Rimini (RN)
1141
251
1248
1208
92
75
111
14
511
24
1036
207
13
131
95
12
90
94
40
23
130
11
93
124
42
10
9
8
7
129
572
1
6
20
19
571
569
1497
313
184
18
17
118
36
1220
1498
123
102
103
1203
152
1027
2
3
4
5
19.55
0.00
0.00
25.09
27.01
0.00
21.13
0.00
0.00
2.44
23° 42' 01"
24° 44' 50"

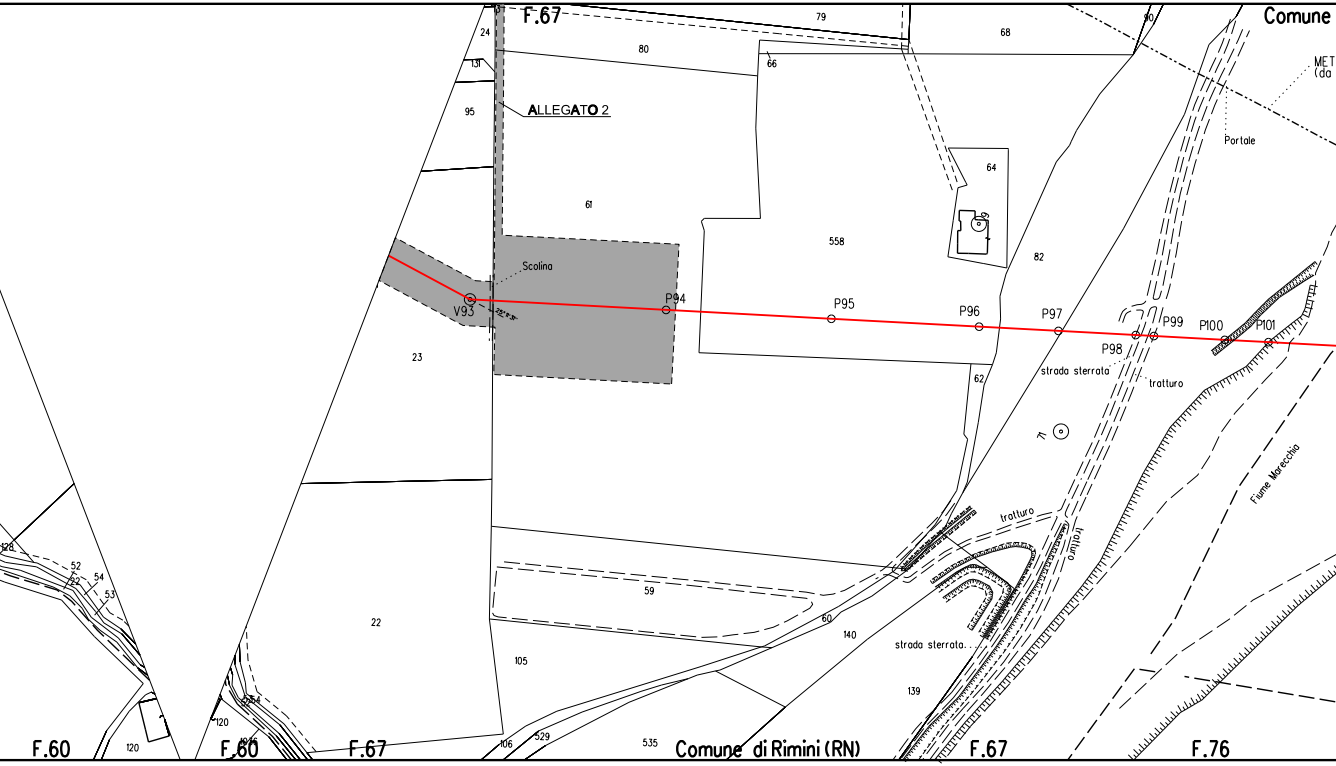
F.67
24
131
95
80
79
66
68
90
Comune
MET
(da
Portale
ALLEGATO 2
61
64
558
82
Scolina
V93
P94
P95
P96
P97
P98
P99
P100
P101
23
62
strada sterrata
tratturo
71
Fiume Marecchia
tratturo
tratturo
128
52
22
54
53
59
22
60
140
strada sterrata
105
139
120
F.60
F.60
F.67
106
529
535
Comune di Rimini (RN)
F.67
F.76

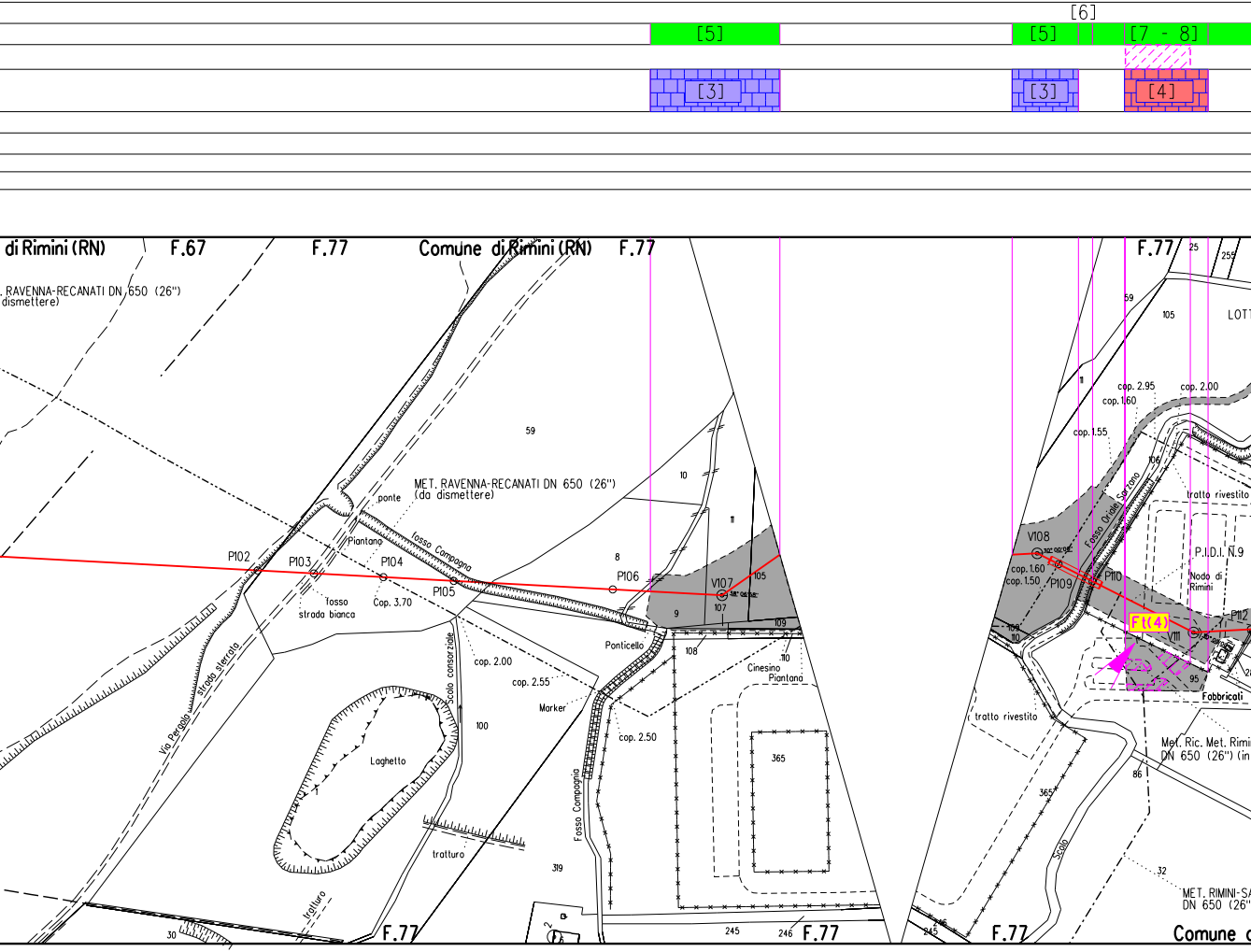
[6]
[5]
[5]
[7 - 8]
[3]
[3]
[4]
di Rimini (RN)
F.67
F.77
Comune di Rimini (RN)
F.77
F.77
RAVENNA-RECANATI DN 650 (26")
dismettere)
MET. RAVENNA-RECANATI DN 650 (26")
(da dismettere)
ponte
Piantano
fosso Campagna
P102
P103
P104
P105
P106
V107
fosso
strada bianca
Cop. 3.70
Via Pergola
strada sterrata
Scolo consorziale
cop. 2.00
cop. 2.55
Marker
cop. 2.50
Ponticello
Cinesino
Piantana
Laghetto
tratturo
tratturo
Fosso Campagna
59
10
11
8
9
105
107
108
109
110
100
319
365
30
245
246
F.77
F.77
LOTT
25
255
59
105
11
cop. 2.95
cop. 1.60
cop. 2.00
cop. 1.55
106
Fosso Oriale Sarzano
tratto rivestito
V108
cop. 1.60
cop. 1.50
P109
P110
P.I.D.I. N.9
Nodo di
Rimini
P112
Ft(4)
V111
109
110
95
Fabbricati
tratto rivestito
Met. Ric. Met. Rimini
DN 650 (26") (in
86
365
Scolo
32
MET. RIMINI-SA
DN 650 (26"
F.77
Comune d

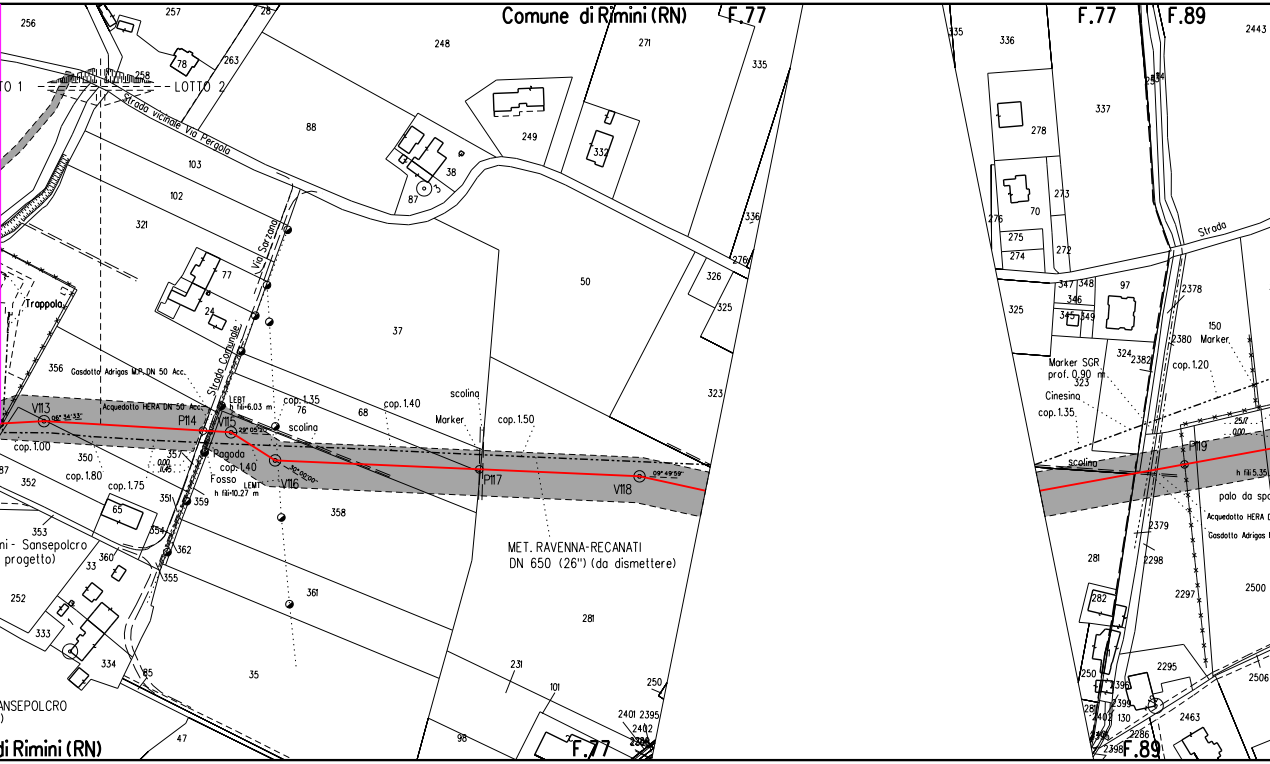
Comune di Rimini (RN)
F.77
F.89
LOTTO 1
LOTTO 2
Strada vicinale Via Pergola
Via Sarzana
Strada Comunale
Trappola
Gasdotto Adrigas M.P. DN 50 Acc.
Acquedotto HERA DN 50 Acc.
V113
P114
V115
V116
P117
V118
P119
LEBT
h fili=6.03 m
LEMT
h fili=10.27 m
cop. 1.00
cop. 1.80
cop. 1.75
cop. 1.35
cop. 1.40
cop. 1.40
cop. 1.50
cop. 1.20
cop. 1.35
scolina
scolina
scolina
Marker
Marker
Rogoda
Fosso
MET. RAVENNA-RECANATI
DN 650 (26") (da dismettere)
ni - Sansepolcro
progetto)
ANSEPOLCRO
di Rimini (RN)
Strada
Marker SGR
prof. 0.90 m
Cinesina
h fili 5.35
palo da sp
Acquedotto HERA D
Gasdotto Adrigas
256
257
78
263
258
248
271
335
88
103
102
321
249
332
38
87
336
50
326
325
323
77
24
37
356
350
352
357
76
68
358
351
359
354
362
355
353
360
33
65
252
333
334
85
35
361
281
231
101
250
2401 2395
2402
98
47
336
337
278
273
70
276
275
274
272
2443
347 348
346
345 349
97
325
2378
150
324
2382
2380
323
2379
2298
2297
281
282
2500
2295
2506
250
2396
2399
130
2463
2286
2398

[9-10]

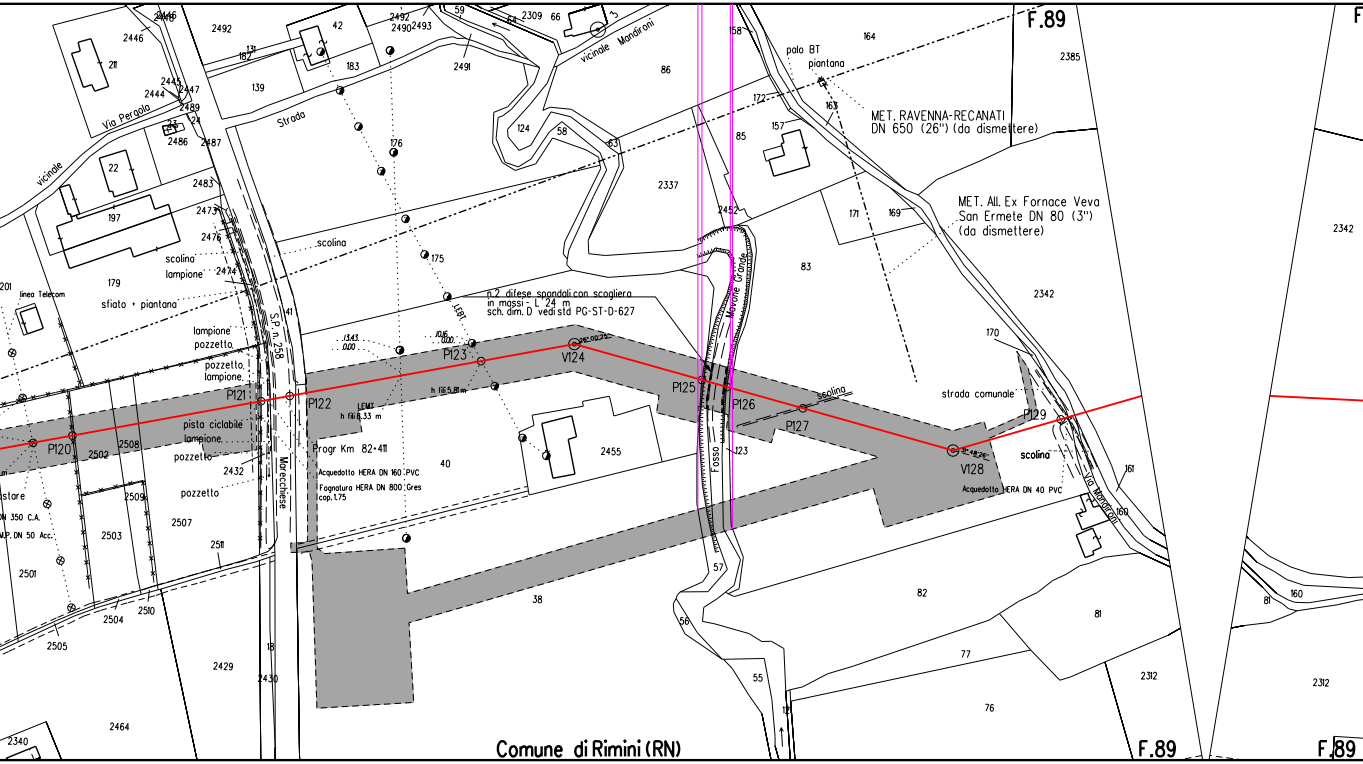
2446
2446
2492
42
2492
2490
2493
59
64
2309
66
3
vicinale Mandironi
86
211
131
182
183
139
2491
2445
2447
2444
2489
Via Pergola
23
24
2486
2487
Strada
124
58
63
176
vicinale
22
197
2483
2473
2476
scolina
scolina
lampione
2474
175
179
201
linea Telecom
sfiato + piantana
n.2 difese spondali con scogliera
in massi - L 24 m
sch. dim. D vedi std PG-ST-D-627
LEBT
41
S.P. n. 258
lampione
pozzetto
13.43
0.00
10.16
0.00
P123
V124
pozzetto
lampione
P121
P122
LEMI
h fili 8.33 m
h fili 5.81 m
P125
P126
P120
2502
2508
pista ciclabile
lampione
pozzetto
2432
Progr Km 82+411
Acquedotto HERA DN 160 PVC
Fognatura HERA DN 800 Gres
cop. 1.75
Marecchiese
40
2455
pozzetto
2509
2507
2503
2511
2501
2504
2510
2505
38
18
2429
2430
2464
2340
Comune di Rimini (RN)
F.89
F
158
164
palo BT
piantana
2385
172
163
MET. RAVENNA-RECANATI
DN 650 (26") (da dismettere)
157
85
2337
2452
171
169
MET. All. Ex Fornace Veva
San Ermete DN 80 (3")
(da dismettere)
2342
83
Mavone Grande
2342
170
strada comunale
scolina
P127
P129
V128
scolina
Fosso
123
Acquedotto HERA DN 40 PVC
Via Mandironi
161
160
57
82
56
81
81
160
77
55
2312
2312
76
12
F.89
F.89

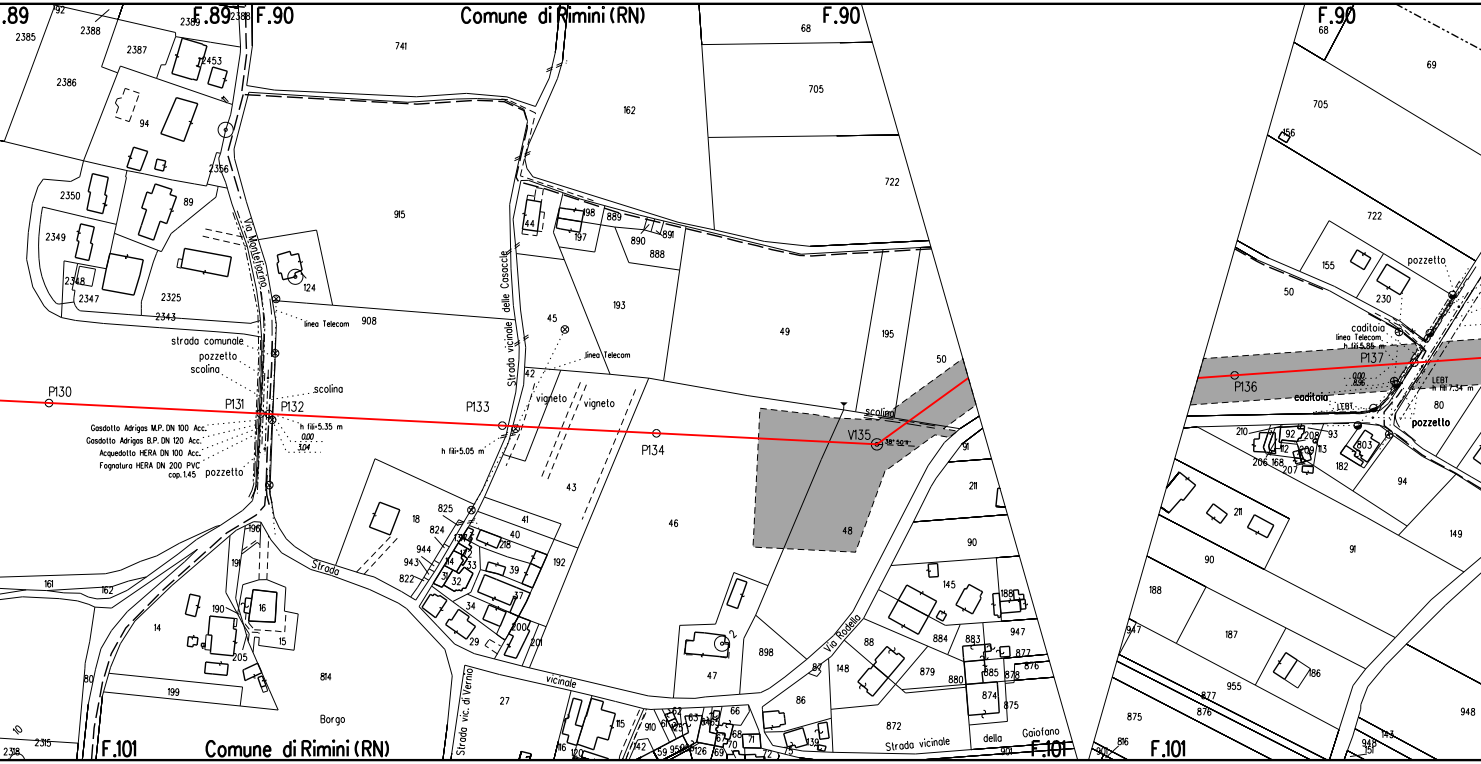

Comune di Rimini (RN)
F.89
F.90
F.101
Via Montefiorino
Strada vicinale delle Casacce
Strada vicinale
Strada vic. di Verno
Via Rodella
Strada vicinale della Gaiofano
Borgo
linea Telecom
strada comunale
pozzetto
scolina
P130
P131
P132
P133
P134
V135
P136
P137
Gasdotto Adrigas M.P. DN 100 Acc.
Gasdotto Adrigas B.P. DN 120 Acc.
Acquedotto HERA DN 100 Acc.
Fognatura HERA DN 200 PVC cop. 1.45
h fili=5.35 m
0.00
3.04
h fili=5.05 m
vigneto
caditoia
linea Telecom h fili 5.86 m
LEBT
LEBT h fili 7.34 m
741
162
68
705
722
915
908
124
2385
2388
2387
2453
2386
94
2356
2350
89
2349
2348
2347
2325
2343
44
197
198
889
890
891
888
193
45
42
49
195
50
43
46
48
91
211
90
18
825
824
944
943
822
41
40
39
37
192
34
29
200
201
196
191
190
16
15
14
205
161
162
814
199
80
27
47
898
2
86
148
88
884
883
879
880
885
878
877
876
874
875
872
947
145
188
155
230
80
92
93
210
208
112
113
209
206
168
207
182
803
94
149
187
186
955
948
69
156
2315

[11]

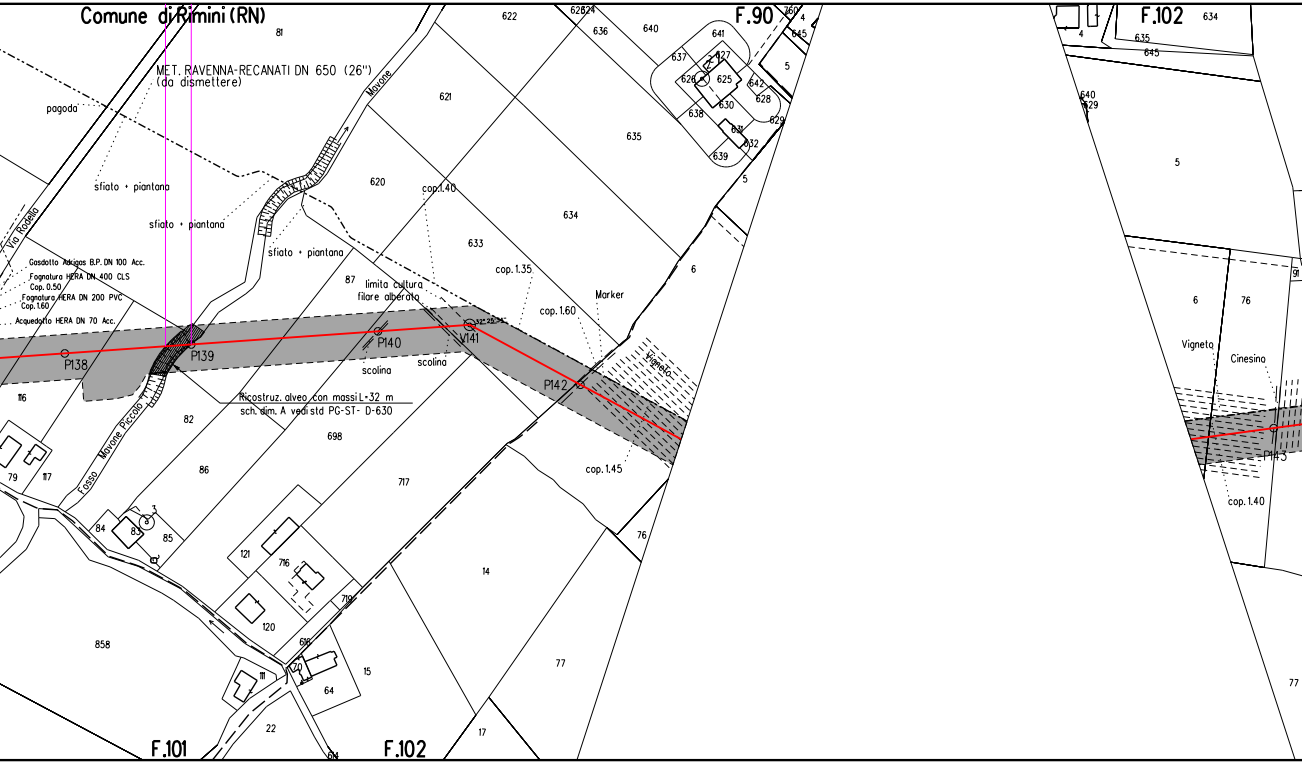
Comune di Rimini (RN)
MET. RAVENNA-RECANATI DN 650 (26")
(da dismettere)
pagoda
sfiato + piantana
sfiato + piantana
sfiato + piantana
Via Rodella
Mavone
Mavone Piccolo
Fosso
Gasdotto Adrigas B.P. DN 100 Acc.
Fognatura HERA DN 400 CLS
Cop. 0.50
Fognatura HERA DN 200 PVC
Cop. 1.60
Acquedotto HERA DN 70 Acc.
limita cultura
filare alberato
P138
P139
P140
V141
P142
P143
scolina
scolina
Ricostruz. alveo con massi L=32 m
sch. dim. A vedi std PG-ST- D-630
cop. 1.40
cop. 1.35
cop. 1.60
cop. 1.45
cop. 1.40
Marker
Vigneto
Vigneto
Cinesino
F.90
F.101
F.102
F.102
81
621
620
622
636
640
635
634
633
87
116
82
86
698
717
14
77
17
76
6
5
79
117
84
83
85
121
716
120
858
111
710
616
70
64
15
22
641
637
627
626
625
642
628
630
638
629
631
632
639
4
645
5
4
635
645
634
640
629
5
6
76
77

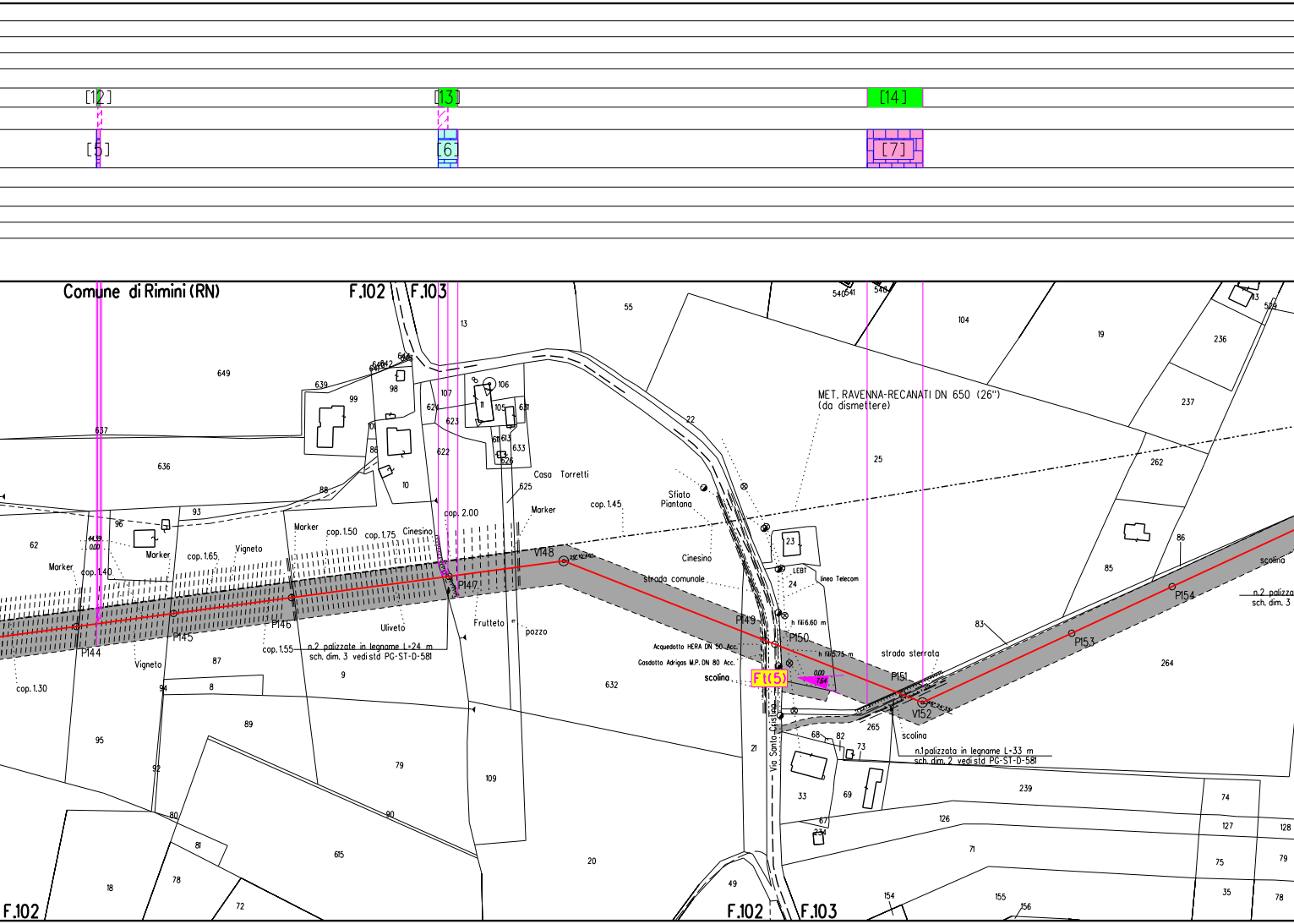
[12]
[13]
[14]
[5]
[6]
[7]
Comune di Rimini (RN)
F.102
F.103
MET. RAVENNA-RECANATI DN 650 (26")
(da dismettere)
Casa Torretti
Sfiato
Piantana
Marker
Cinesino
cop. 2.00
cop. 1.45
cop. 1.50
cop. 1.75
cop. 1.65
cop. 1.40
cop. 1.55
cop. 1.30
Vigneto
Uliveto
Frutteto
pozzo
strada comunale
LEBT
linea Telecom
h fili 6.60 m
h fili 5.75 m
Acquedotto HERA DN 50 Acc.
Gasdotto Adrigas M.P. DN 80 Acc.
scolina
Ft(5)
0.00
7.64
strada sterrata
Via Santa Cristina
n.2 palizzate in legname L=24 m
sch. dim. 3 vedi std PG-ST-D-581
n.1 palizzata in legname L=33 m
sch. dim. 2 vedi std PG-ST-D-581
n.2 palizz
sch. dim. 3
P144
P145
P146
P147
V148
P149
P150
P151
V152
P153
P154

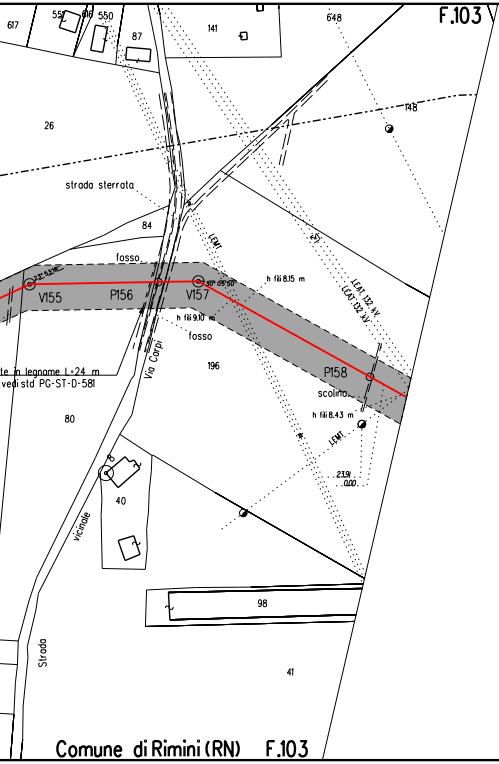
F.103
617
551
616
550
87
141
648
148
26
strada sterrata
84
fosso
V155
P156
V157
h fili 8.15 m
h fili 9.10 m
fosso
LEMT
LEAT 132 kV
LEAT 132 kV
te in legname L=24 m
vedi std PG-ST-D-581
Via Carpi
196
P158
scolina
h fili 8.43 m
LEMT
23.91
0.00
80
40
vicinale
98
Strada
41
Comune di Rimini (RN)
F.103

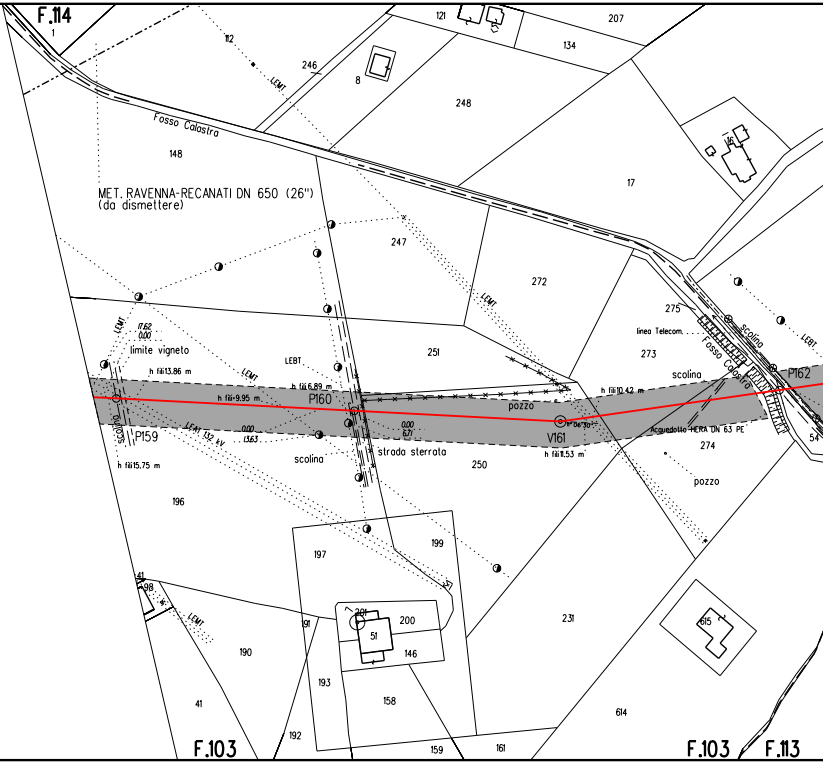
F.114
1
112
121
207
134
246
8
LEMT
248
Fosso Calastra
148
17
16
MET. RAVENNA-RECANATI DN 650 (26")
(da dismettere)
247
272
LEMT
275
linea Telecom.
scolina
LEBT
Fosso Calastra
273
LEMT
17.62
0.00
limite vigneto
251
LEBT
h fili 13.86 m
LEMT
h fili 6.89 m
h fili 9.95 m
P160
pozzo
h fili 10.42 m
scolina
P162
scolina
P159
LEAT 132 kV
0.00
13.63
0.00
6.71
V161
Acquedotto HERA DN 63 PE
274
54
h fili 15.75 m
scolina
strada sterrata
250
h fili 11.53 m
pozzo
196
197
199
41
98
LEMT
201
200
51
146
191
190
193
231
615
41
158
614
192
159
161
F.103
F.103
F.113

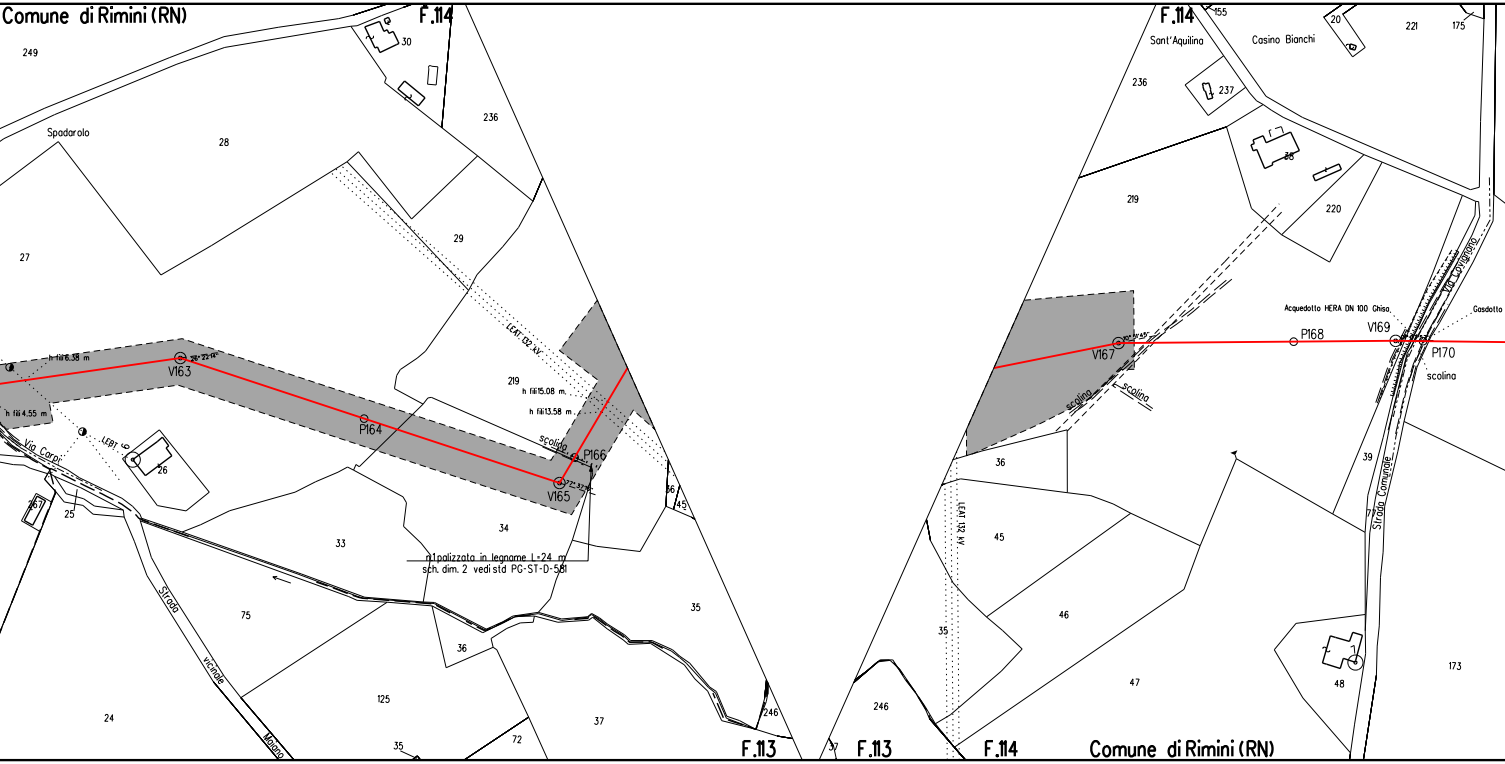
Comune di Rimini (RN)
F.114
249
30
Spadarolo
28
236
27
29
LEAT 132 kV
219
h fili 6.38 m
V163
h fili 4.55 m
h fili 15.08 m.
h fili 13.58 m.
P164
LEBT 6
Via Carpi
26
scolina
P166
V165
267
25
36
45
34
33
n.1 palizzata in legname L=24 m
sch. dim. 2 vedi std PG-ST-D-581
Strada
vicinale
75
35
36
125
24
37
72
35
246
Moiano
F.113
F.114
155
Sant'Aquilina
Casino Bianchi
20
221
175
236
237
38
219
220
Acquedotto HERA DN 100 Ghisa
Gasdotto
Via Covignano
P168
V169
V167
P170
scolina
scolina
scolina
36
39
Strada Comunale
LEAT 132 kV
45
46
35
47
48
173
246
37
F.113
F.114
Comune di Rimini (RN)

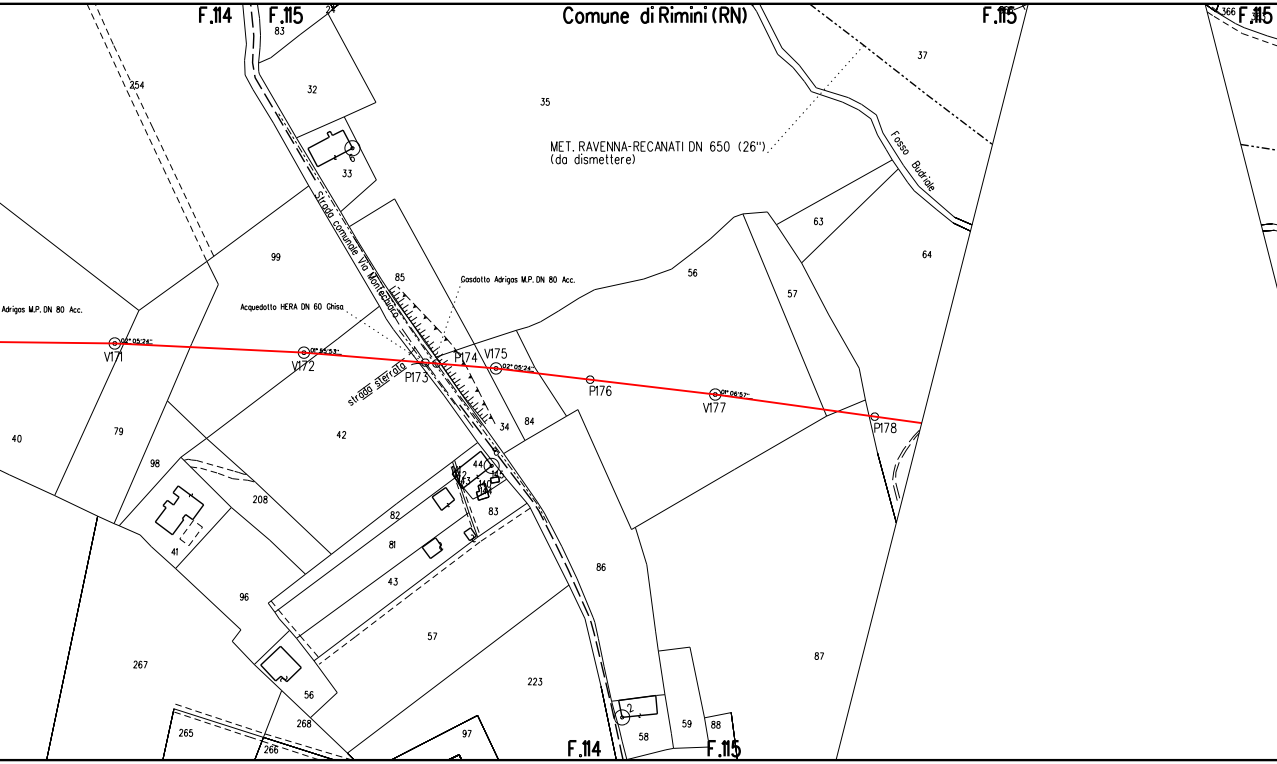
F.114
F.115
Comune di Rimini (RN)
F.115
366
F.115
83
32
254
35
37
MET. RAVENNA-RECANATI DN 650 (26")
(da dismettere)
Fosso Budriale
6
33
Strada comunale Via Montechiaro
63
64
99
85
Gasdotto Adrigas M.P. DN 80 Acc.
56
57
Adrigas M.P. DN 80 Acc.
Acquedotto HERA DN 60 Ghisa
02° 05'24''
V171
02° 05'53''
V172
P173
P174
V175
02° 05'24''
strada sterrata
P176
01° 06'57''
V177
P178
40
79
42
34
84
98
208
44
2
3
145
140
141
82
83
41
81
43
96
86
57
87
267
223
56
268
265
97
266
F.114
2
58
59
88
F.115

[15]

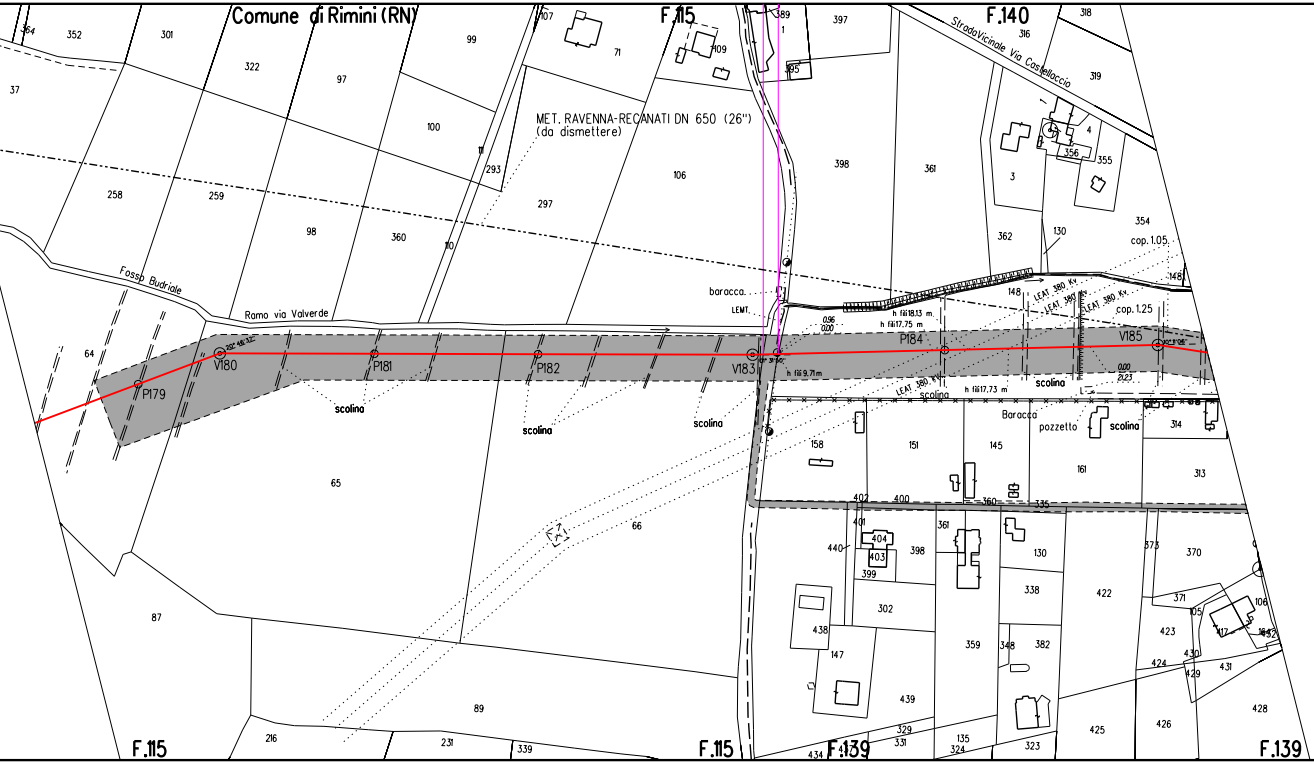
Comune di Rimini (RN)
F.115
F.140
F.139
Strada Vicinale Via Castellaccio
MET. RAVENNA-RECANATI DN 650 (26")
(da dismettere)
Fosso Budriale
Ramo via Valverde
baracca
LEMT.
LEAT 380 Kv
cop. 1.05
cop. 1.25
h fili 18.13 m.
h fili 17.75 m
h fili 9.71 m
h fili 17.73 m
Baracca
pozzetto
scolina
P179
V180
P181
P182
V183
P184
V185
64
65
66
87
89
37
352
301
322
97
99
100
258
259
98
360
293
297
106
71
109
389
395
397
398
361
318
316
319
4
356
355
3
362
130
354
148
158
151
145
161
313
314
402
400
360
335
401
404
403
440
398
399
361
130
338
302
438
147
359
348
382
422
373
370
371
106
105
417
423
424
430
429
431
439
329
331
135
324
323
425
426
428
216
231
339
434

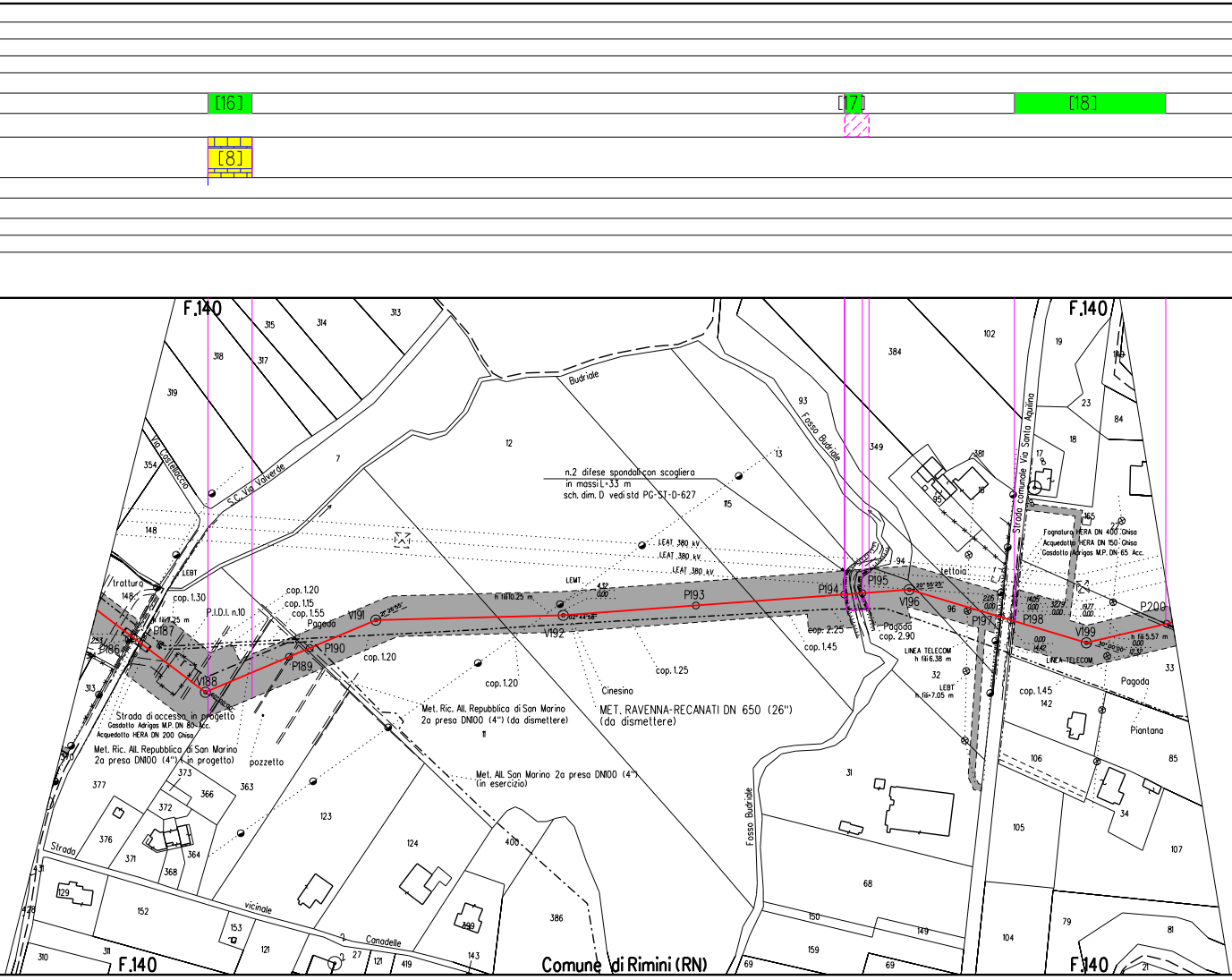
[16]
[17]
[18]
[8]
F.140
F.140
F.140
F.140
Comune di Rimini (RN)
Budriale
Fosso Budriale
Fosso Budriale
S.C. Via Valverde
Via Castellaccio
Strada comunale Via Santa Aquilina
Strada vicinale Canadelle
n.2 difese spondali con scogliera
in massi L=33 m
sch. dim. D vedi std PG-ST-D-627
LEAT 380 kV
LEAT 380 kV
LEAT 380 kV
LEMT
LEBT
LEBT
h fili 7.05 m
LINEA TELECOM
h fili 6.38 m
LINEA TELECOM
h fili 10.25 m
h fili 7.25 m
h fili 5.57 m
tratturo
P.I.D.I. n.10
cop. 1.30
cop. 1.20
cop. 1.15
cop. 1.55
cop. 1.20
cop. 1.20
cop. 1.25
cop. 2.25
cop. 1.45
cop. 2.90
cop. 1.45
Pagoda
Pagoda
Pagoda
Cinesino
Piantana
tettoia
pozzetto
P186
P187
V188
P189
P190
V191
V192
P193
P194
P195
V196
P197
P198
V199
P200
20° 26' 55"
02° 44' 58"
20° 55' 25"
30° 00' 00"
Strada di accesso in progetto
Gasdotto Adrigas M.P. DN 80 Acc.
Acquedotto HERA DN 200 Ghisa
Met. Ric. All. Repubblica di San Marino
2a presa DN100 (4") (in progetto)
Met. Ric. All. Repubblica di San Marino
2a presa DN100 (4") (da dismettere)
Met. All. San Marino 2a presa DN100 (4")
(in esercizio)
MET. RAVENNA-RECANATI DN 650 (26")
(da dismettere)
Fognatura HERA DN 400 Ghisa
Acquedotto HERA DN 150 Ghisa
Gasdotto Adrigas M.P. DN 65 Acc.
4.32
0.00
2.05
0.00
14.05
0.00
32.79
0.00
19.77
0.00
0.00
14.42
0.00
12.32
315
314
313
318
317
319
354
148
148
7
12
13
115
93
384
102
19
23
84
18
17
8
381
16
95
349
94
96
165
27
32
33
142
106
85
34
107
31
105
68
104
79
81
21
150
149
159
69
69
253
313
377
373
366
363
372
376
371
368
364
123
124
400
386
11
431
428
129
152
153
121
310
311
27
121
419
143
2
399

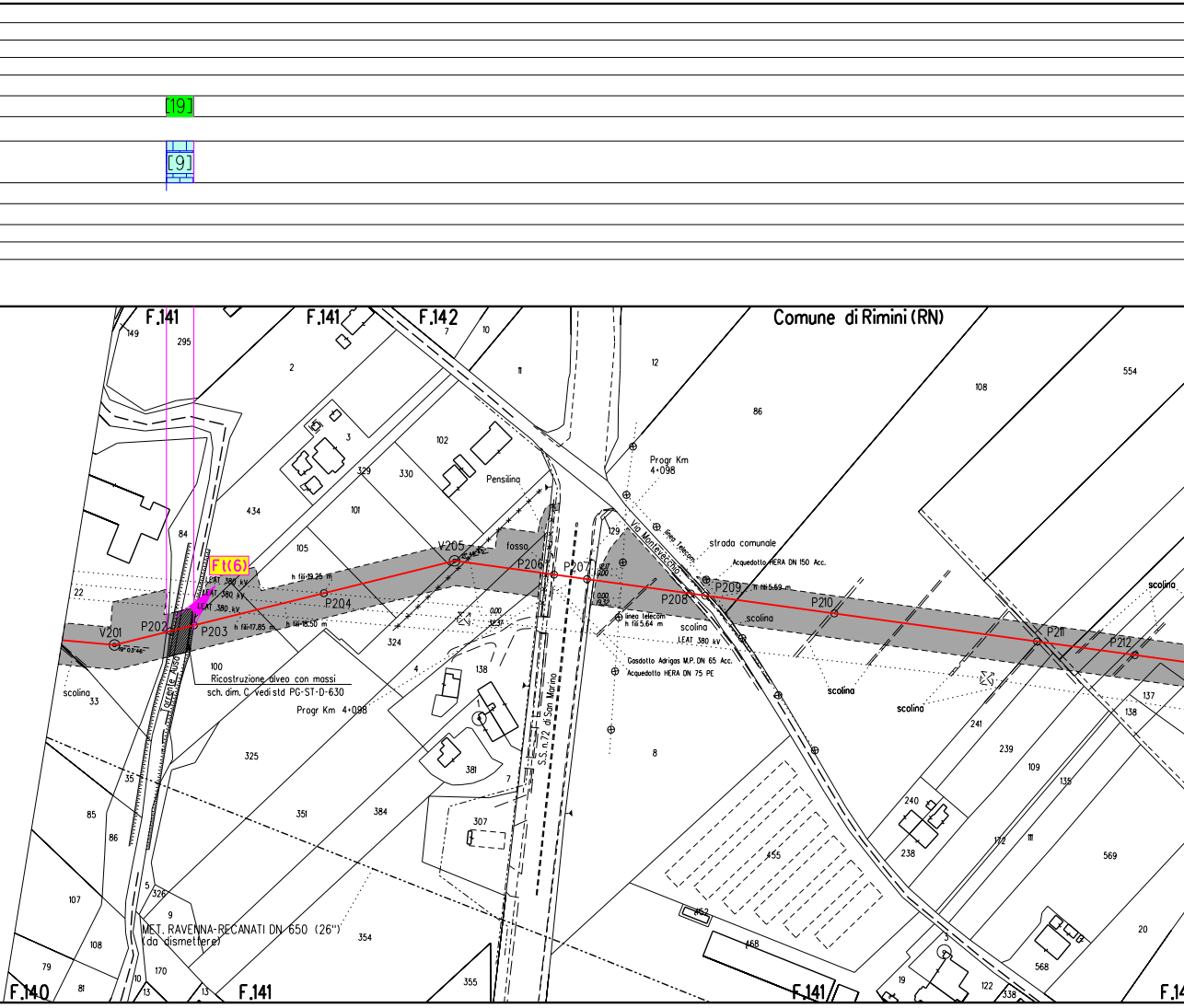

[19]
[9]
F.141
F.141
F.142
Comune di Rimini (RN)
149
295
7
10
11
12
2
108
554
86
3
102
Pensilina
329
330
Progr Km
4+098
101
434
84
105
V205
fosso
129
Via Montevecchio
linea Telecom
strada comunale
Acquedotto HERA DN 150 Acc.
Ft(6)
LEAT 380 kV
LEAT 380 kV
LEAT 380 kV
h fili=19.25 m
22
P206
P207
P208
P209
h fili 5.69 m
P210
P211
P212
scolina
P204
V201
P202
P203
h fili=17.85 m
h fili=18.50 m
0.00
32.37
0.00
19.32
linea telecom
h fili 5.64 m
scolina
LEAT 380 kV
scolina
324
Gasdotto Adrigas M.P. DN 65 Acc.
Acquedotto HERA DN 75 PE
100
Ricostruzione alveo con massi
sch. dim. C vedi std PG-ST-D-630
4
138
scolina
scolina
137
138
scolina
33
Torrente Ausa
Progr Km 4+098
1
S.S. n.72 di San Marino
241
239
109
135
325
381
7
8
35
85
86
351
384
307
240
238
172
111
569
455
5
326
9
MET. RAVENNA-RECANATI DN 650 (26")
(da dismettere)
354
452
468
3
20
568
107
108
79
10
170
81
13
13
355
19
122
338
F.140
F.141
F.141
F.14

[20]

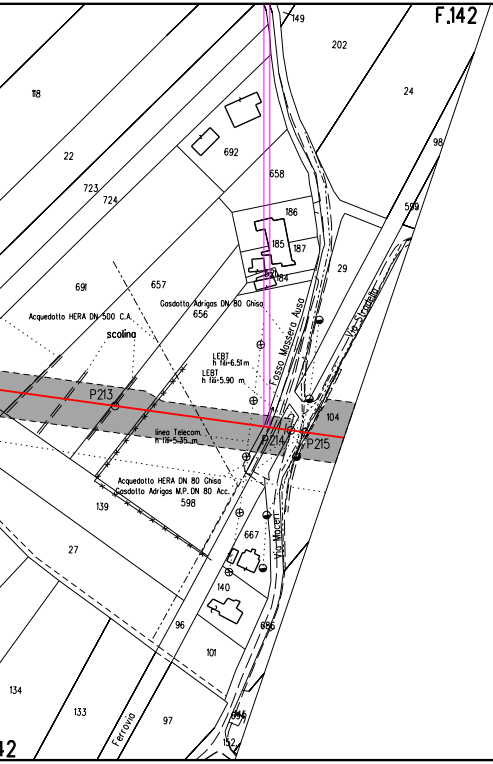
F.142
149
202
24
98
118
22
692
658
723
724
186
185
187
184
599
29
691
657
656
Gasdotto Adrigas DN 80 Ghisa
Acquedotto HERA DN 500 C.A.
scolina
Fosso Masera Ausa
Via Stradello
LEBT
h fili=6.51 m
LEBT
h fili=5.90 m
P213
P214
P215
104
linea Telecom.
h fili=5.35 m
Acquedotto HERA DN 80 Ghisa
Gasdotto Adrigas M.P. DN 80 Acc.
139
598
667
Via Mocelli
27
140
96
666
101
134
133
Ferrovia
97
665
152
42

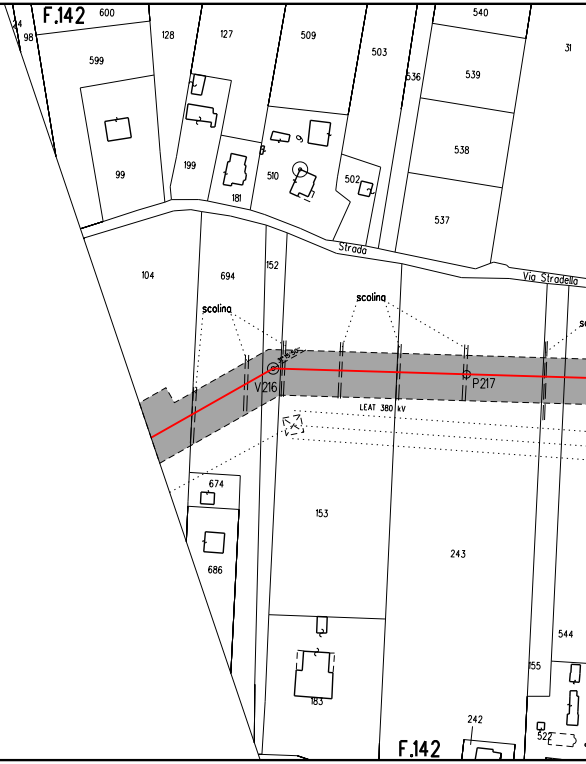
F.142
600
98
599
128
127
509
503
540
31
536
539
538
99
199
181
510
502
537
Strada
Via Stradella
104
694
152
scolina
scolina
V216
P217
LEAT 380 kV
674
686
153
243
183
544
155
242
522
F.142

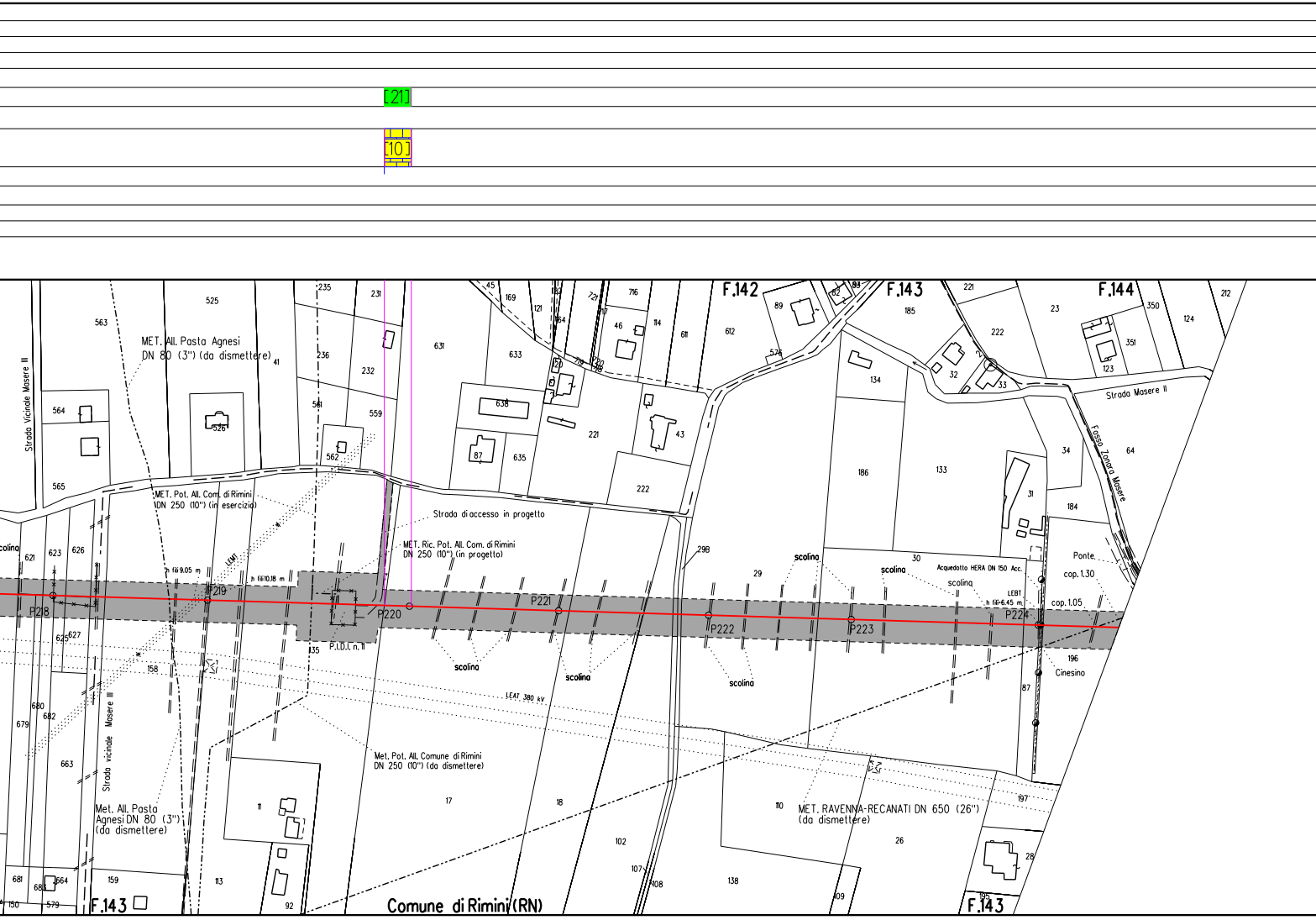
[21]
[10]
F.142
F.143
F.144
MET. All. Pasta Agnesi DN 80 (3") (da dismettere)
Strada Vicinale Masere III
MET. Pot. All. Com. di Rimini DN 250 (10") (in esercizio)
Strada di accesso in progetto
MET. Ric. Pot. All. Com. di Rimini DN 250 (10") (in progetto)
P.I.D.I. n. 11
P218
P219
P220
P221
P222
P223
P224
h fili 9.05 m
h fili 10.18 m
LEAT 380 kV
LEBT
h fili 6.45 m
scolina
Acquedotto HERA DN 150 Acc.
Ponte
cop. 1.30
cop. 1.05
Cinesino
Strada Masere II
Fosso Zanoni Masere
Strada vicinale Masere III
Met. Pot. All. Comune di Rimini DN 250 (10") (da dismettere)
Met. All. Pasta Agnesi DN 80 (3") (da dismettere)
MET. RAVENNA-RECANATI DN 650 (26") (da dismettere)
Comune di Rimini (RN)

[22]

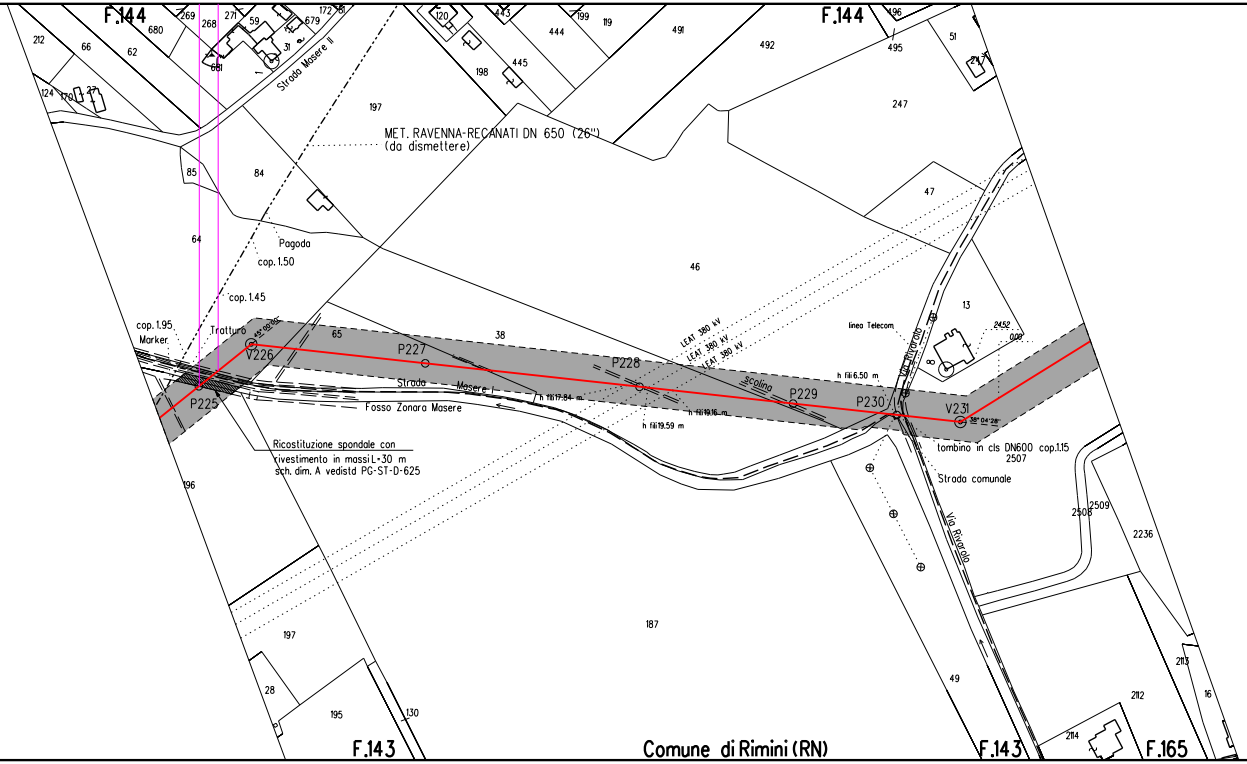
F.144
680
269
268
271
59
172
181
679
681
31
Strada Masere II
120
443
199
119
491
444
198
445
F.144
196
495
51
247
212
66
62
124
170
27
492
247
197
MET. RAVENNA-RECANATI DN 650 (26")
(da dismettere)
85
84
47
64
Pagoda
cop. 1.50
46
cop. 1.45
13
cop. 1.95
Marker
Tratturo
45° 00' 00"
65
38
V226
P227
LEAT 380 kV
LEAT 380 kV
LEAT 380 kV
linea Telecom
Via Rivarolo
8
24.52
0.00
P228
scolina
h fili 6.50 m
P229
P230
V231
38° 04' 28"
P225
Strada
Masere I
h fili 17.84 m
h fili 19.16 m
h fili 19.59 m
Fosso Zonara Masere
Ricostituzione spondale con
rivestimento in massi L=30 m
sch. dim. A vedistd PG-ST-D-625
tombino in cls DN600 cop.1.15
2507
Strada comunale
196
2508
2509
2236
Via Rivarolo
197
187
49
2113
28
195
130
2112
16
2114
F.143
Comune di Rimini (RN)
F.143
F.165

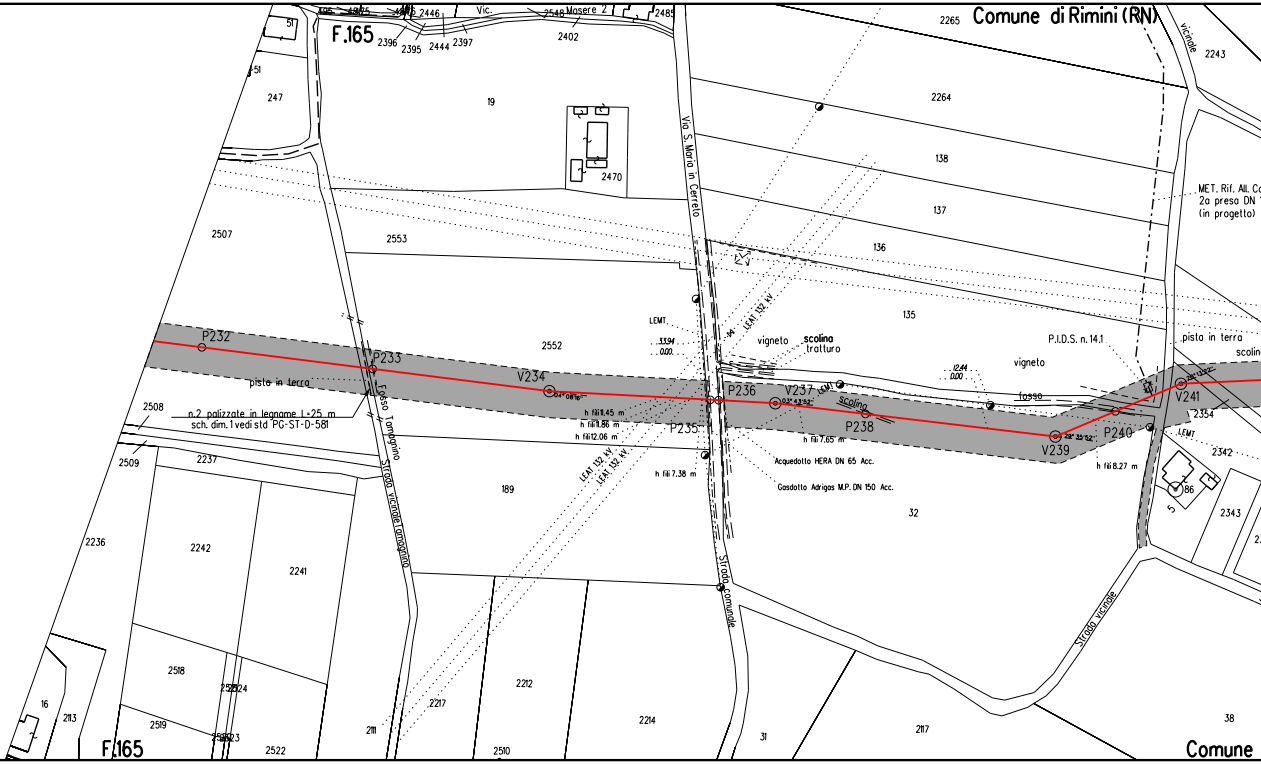
F.165
Comune di Rimini (RN)
vicinale
2243
2265
2396
2395
2444
2446
2397
Vic.
2548
Mosere 2
2485
2402
51
247
19
2470
Via S. Maria in Cerreto
2264
138
137
136
135
MET. Rif. All. C
2a presa DN
(in progetto)
2507
2553
2552
P232
P233
V234
pista in terra
Fosso Tamagnino
Strada vicinale Tamagnino
2508
n.2 palizzate in legname L=25 m
sch. dim. 1 vedi std PG-ST-D-581
LEMT.
33.94
0.00
LEAT 132 kV
vigneto
scolina
tratturo
P.I.D.S. n. 14.1
pista in terra
scolin
vigneto
12.44
0.00
fosso
P236
V237
LEMT
scolina
P238
P235
h fili 11.45 m
h fili 11.86 m
h fili 12.06 m
h fili 7.65 m
V239
P240
V241
2354
LEMT
2342
h fili 8.27 m
Acquedotto HERA DN 65 Acc.
Gasdotto Adrigas M.P. DN 150 Acc.
LEAT 132 kV
LEAT 132 kV
h fili 7.38 m
2509
2237
189
32
86
5
2343
2236
2242
2241
Strada comunale
Strada vicinale
2518
2524
16
2113
2519
2523
2217
2212
2214
2111
2510
31
2117
38
F.165
2522
Comune

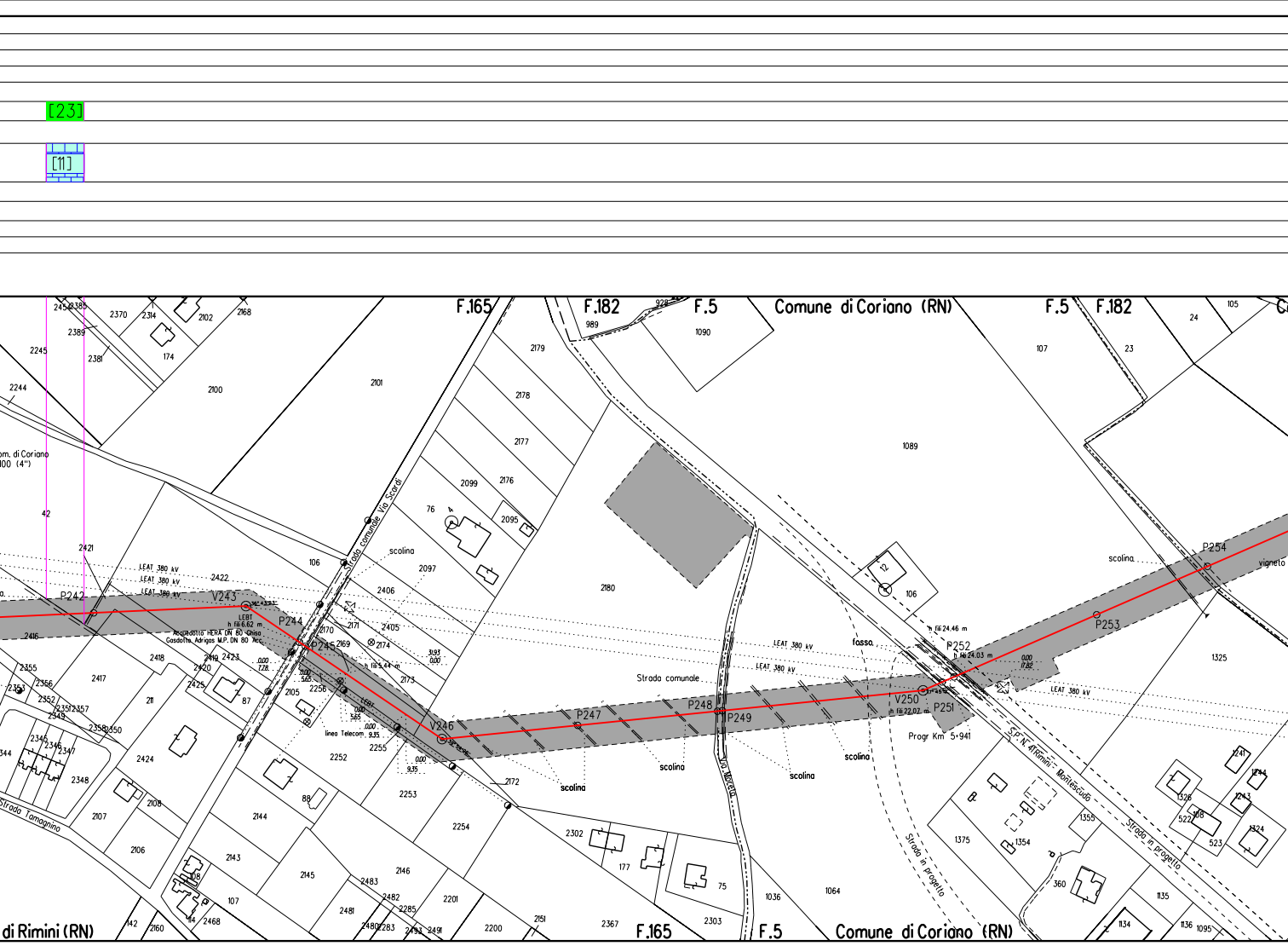
[23]
[11]
F.165
F.182
F.5
Comune di Coriano (RN)
F.5
F.182
F.165
F.5
Comune di Coriano (RN)
di Rimini (RN)
Strada comunale Via Scardi
Strada comunale
Via Moretta
S.P. N. 41 Rimini - Montescudo
Strada in progetto
Strada in progetto
Strada Tamagnino
LEAT 380 kV
LEAT 380 kV
LEAT 380 kV
LEAT 380 kV
LEAT 380 kV
LEAT 380 kV
LEBT
h fili 6.62 m
Acquedotto HERA DN 80 Ghisa
Gasdotto Adrigas M.P. DN 80 Acc.
h fili 5.44 m
LEBT
linea Telecom
h fili 24.46 m
h fili 24.03 m
h fili 22.07 m
Progr Km 5+941
fosso
scolina
scolina
scolina
scolina
scolina
scolina
scolina
vigneto
P242
V243
P244
P245
V246
P247
P248
P249
V250
P251
P252
P253
P254
om. di Coriano
100 (4")
42
2421
2422
2416
2417
2418
2419
2420
2423
2425
2424
2355
2353
2356
2352
2351
2357
2349
2358
2350
2345
2346
2347
2344
2348
2107
2108
2106
211
87
88
2105
2256
2255
2252
2253
2254
2144
2143
2145
2146
2483
2482
2481
2480
2285
2283
2493
2491
2201
2200
2151
2367
2302
177
75
2303
1036
1064
1375
1354
1355
360
1135
1134
1136
1095
1326
522
108
523
1324
1241
1244
1243
1325
1089
106
12
2180
2179
2178
2177
2176
2099
2095
76
4
2097
2406
2405
2174
2171
2170
2169
2173
2172
106
2101
2100
174
2102
2168
2314
2370
2389
2381
2245
2244
2454
2385
989
928
1090
107
23
24
105
3.93
0.00
0.00
7.78
0.00
5.65
0.00
5.65
0.00
9.35
0.00
9.35
0.00
17.82
107
108
2468
142
2160

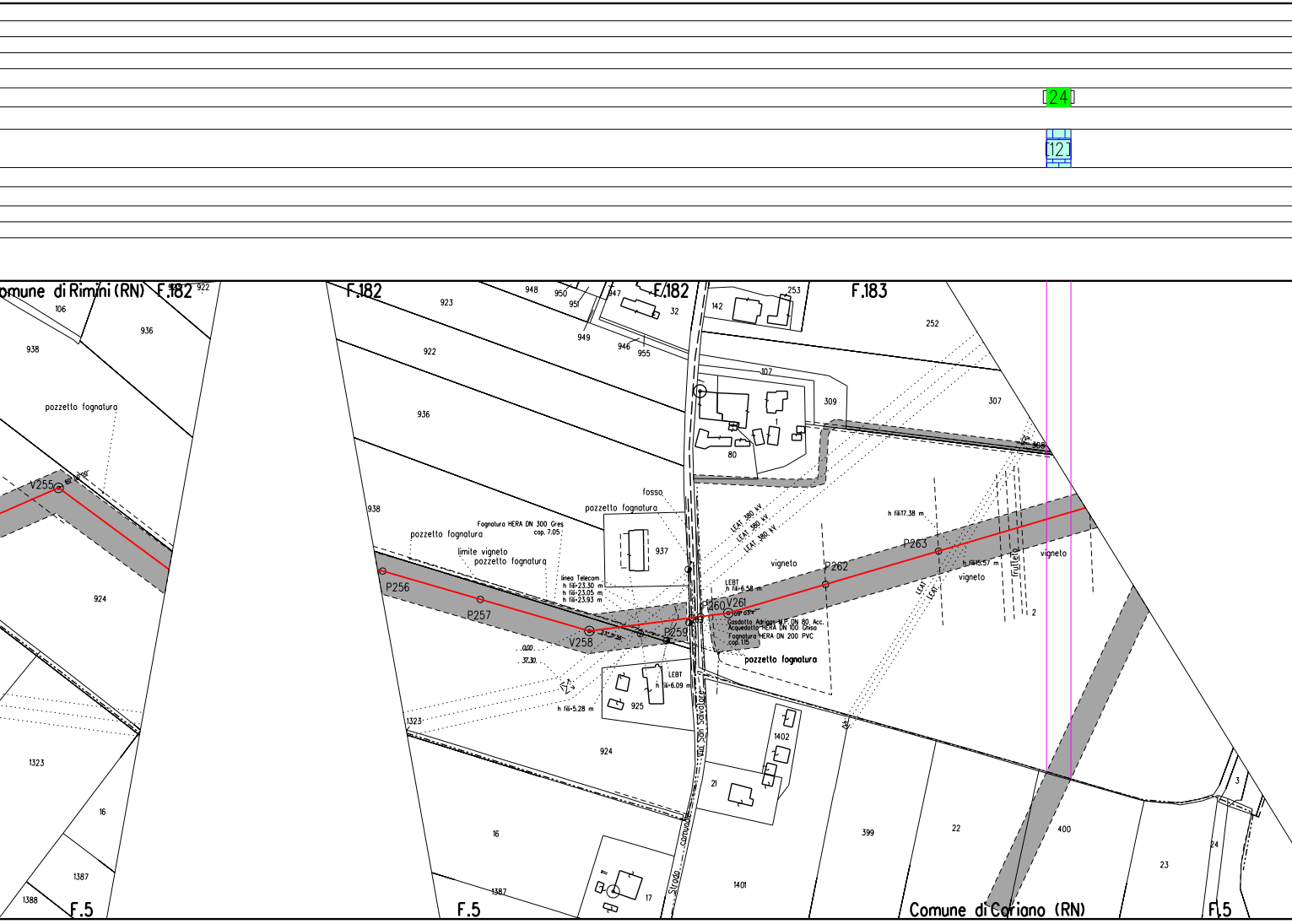
24
12
Comune di Rimini (RN)
F.182
F.182
F.182
F.183
F.5
F.5
F.5
Comune di Coriano (RN)
pozzetto fognatura
V255
P256
P257
V258
P259
P260
V261
P262
P263
Fognatura HERA DN 300 Gres
cop. 7,05
pozzetto fognatura
limite vigneto
pozzetto fognatura
linea Telecom
h fili=23.30 m
h fili=23.05 m
h fili=23.93 m
fosso
pozzetto fognatura
LEAT 380 kV
LEAT 380 kV
LEAT 380 kV
vigneto
LEBT
h fili=6.58 m
Gasdotto Adrigas M.P. DN 80 Acc.
Acquedotto HERA DN 100 Ghisa
Fognatura HERA DN 200 PVC
cop. 1,15
pozzetto fognatura
LEBT
h fili=6.09 m
h fili=5.28 m
0,00
37,30
h fili=17.38 m
h fili=15.57 m
vigneto
vigneto
frutteto
LEAT
LEAT
via San Salvatore
Strada comunale
106
936
938
922
923
922
936
938
948
950
951
947
949
946
955
32
142
253
252
107
309
307
80
308
937
924
925
924
1323
1323
16
16
1387
1387
1388
17
21
1402
1401
399
22
400
23
24
3
2

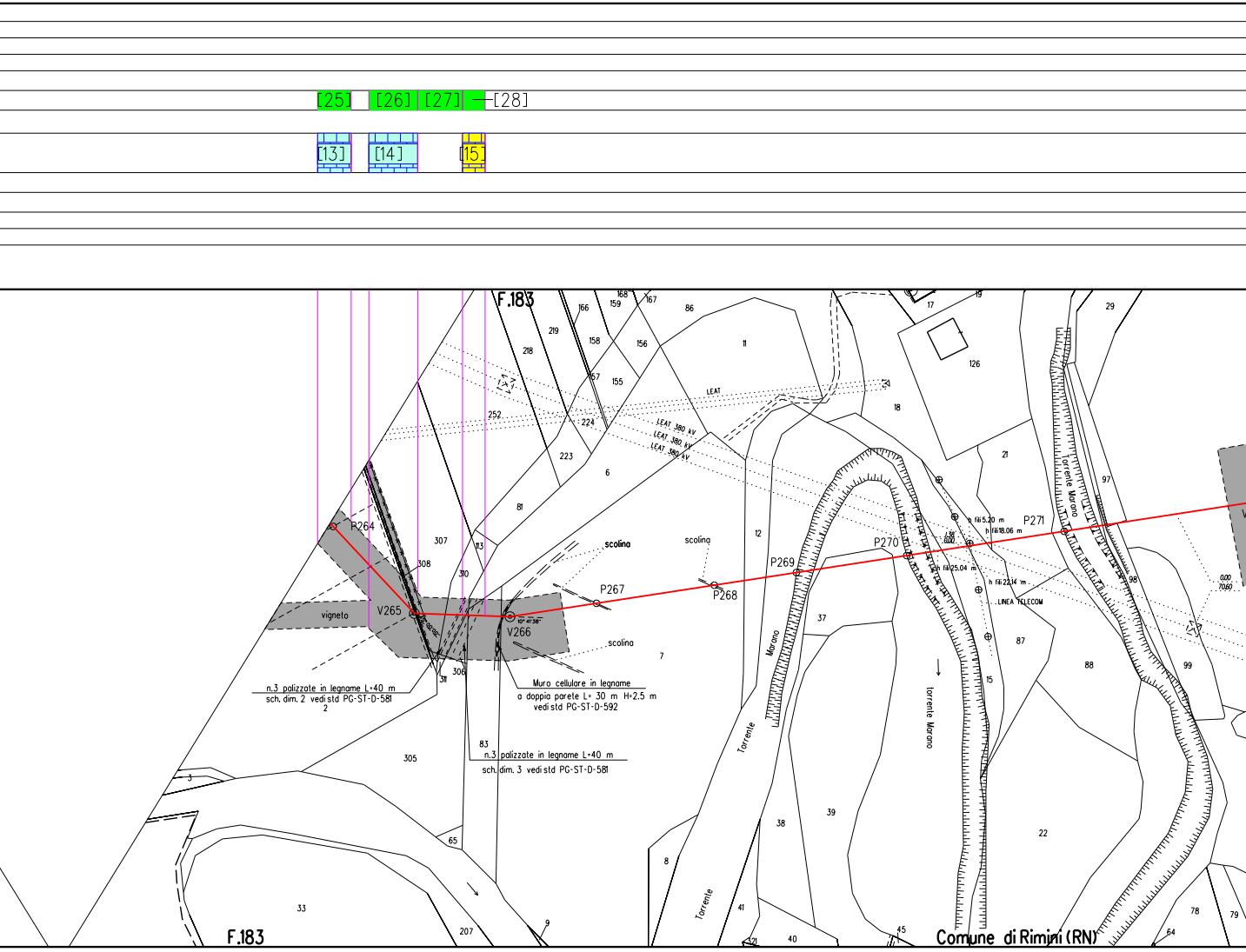
[25]
[26]
[27]
[28]
[13]
[14]
[15]
F.183
P264
V265
V266
P267
P268
P269
P270
P271
vigneto
scolina
scolina
scolina
LEAT
LEAT 380 kV
LEAT 380 kV
LEAT 380 kV
n.3 palizzate in legname L=40 m
sch. dim. 2 vedi std PG-ST-D-581
Muro cellulare in legname
a doppia parete L= 30 m H=2.5 m
vedi std PG-ST-D-592
n.3 palizzate in legname L=40 m
sch. dim. 3 vedi std PG-ST-D-581
h fili 5.20 m
h fili 18.06 m
h fili 25.04 m
h fili 22.14 m
LINEA TELECOM
Torrente Marano
Torrente Marano
Marano
Torrente
Torrente
torrente Marano
F.183
Comune di Rimini (RN)
307
308
310
113
306
311
305
81
6
223
224
252
218
219
166
158
57
155
156
159
168
167
86
11
7
12
17
19
126
18
21
29
97
98
99
87
88
15
37
38
39
22
8
41
40
121
45
78
79
64
83
65
207
9
33
3
2

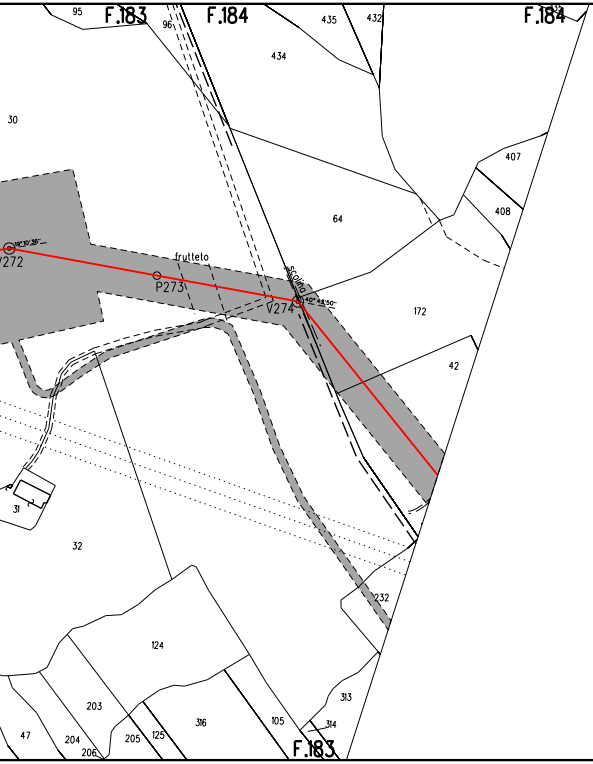

F.183
F.184
F.184
95
96
435
432
434
30
407
408
64
V272
frutteto
P273
V274
Scolina
172
42
31
32
232
124
203
316
105
313
314
47
204
206
205
125
F.183

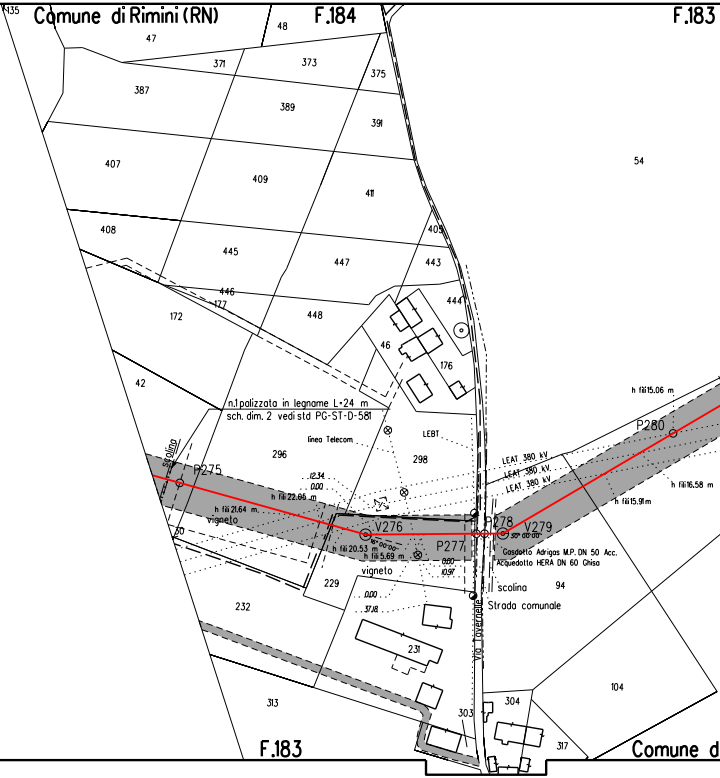

135
Comune di Rimini (RN)
F.184
F.183
47
48
371
373
375
387
389
391
407
409
411
54
408
445
447
409
443
446
177
444
172
448
46
176
42
n.1 palizzata in legname L=24 m
sch. dim. 2 vedi std PG-ST-D-581
linea Telecom
LEBT
296
298
scolina
P275
h fili 22.66 m
h fili 21.64 m.
vigneto
30
V276
P277
P278
V279
P280
h fili 20.53 m
h fili 5.69 m
vigneto
LEAT 380 kV
LEAT 380 kV.
LEAT 380 kV
h fili 15.06 m
h fili 16.58 m
h fili 15.91 m
Gasdotto Adrigas M.P. DN 50 Acc.
Acquedotto HERA DN 60 Ghisa
scolina
Strada comunale
Via Tavernelle
94
229
232
231
104
313
303
304
317
F.183
Comune di

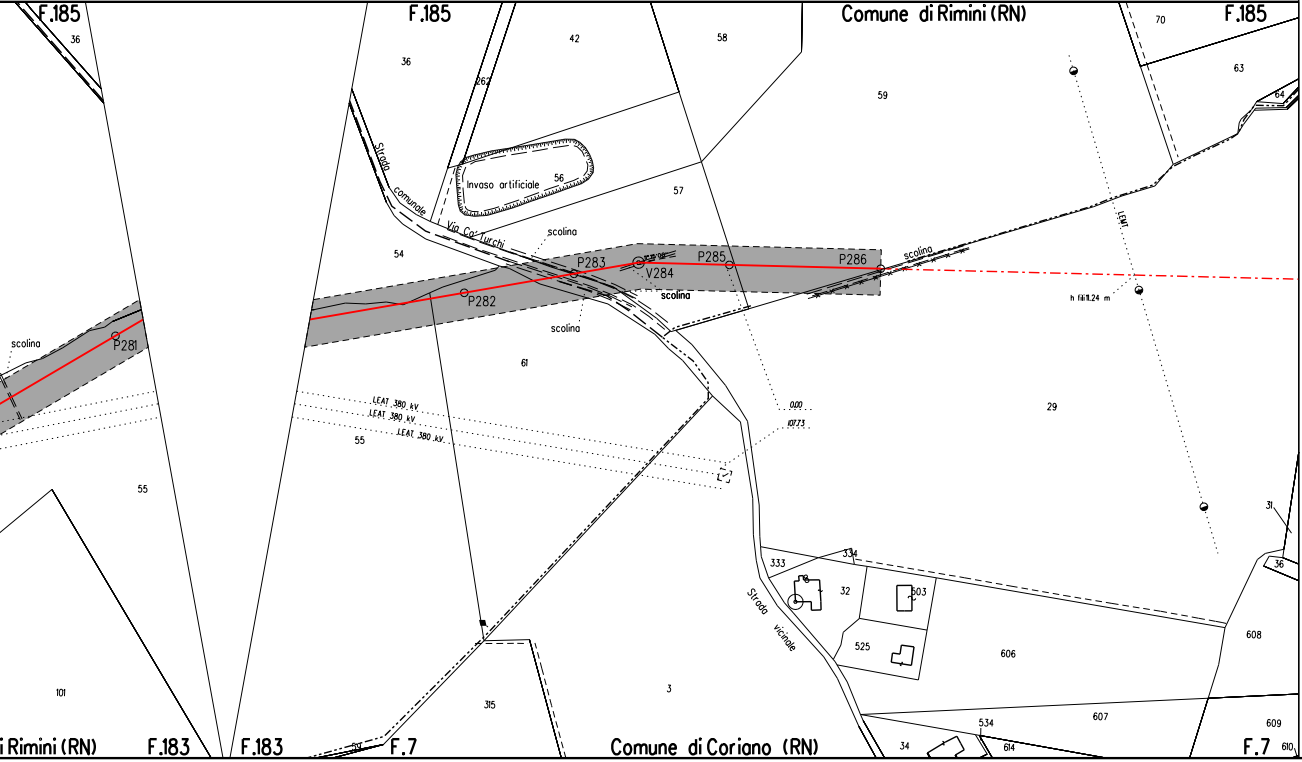
F.185
36
F.185
36
262
42
58
Comune di Rimini (RN)
70
F.185
63
64
59
Strada comunale Via Ca' Turchi
Invaso artificiale
56
57
scolina
54
P283
V284
P285
P286
scolina
scolina
P282
scolina
61
P281
scolina
LEAT 380 kV
LEAT 380 kV
LEAT 380 kV
55
0.00
107.73
LEAT
h fili 11.24 m
29
55
31
36
333
334
32
503
525
606
608
Strada vicinale
101
315
3
607
609
534
614
34
i Rimini (RN)
F.183
F.183
F.7
Comune di Coriano (RN)
F.7
610

ALLEGATO 1

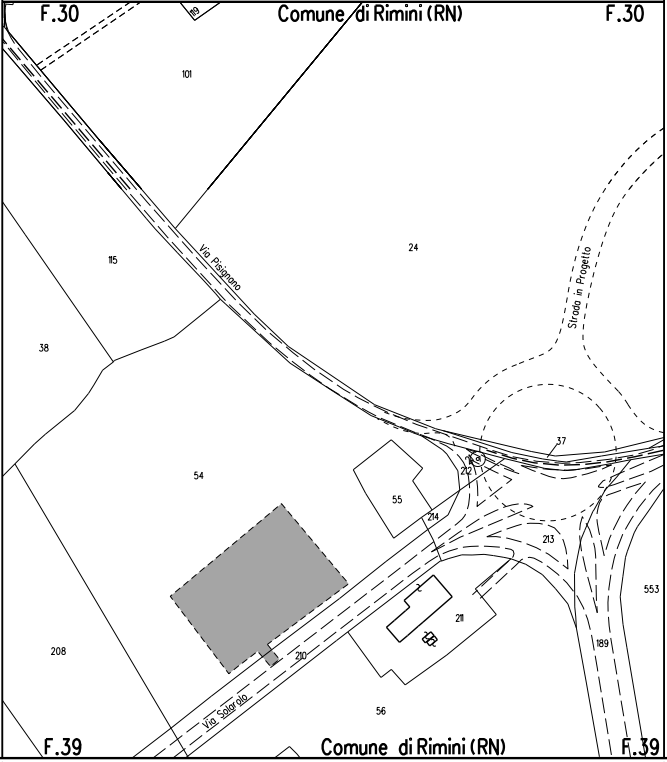
F.30
Comune di Rimini (RN)
F.30
119
101
24
115
Via Pisignano
Strada in Progetto
38
54
37
55
212
214
213
211
553
189
208
210
Via Salaralo
56
F.39
Comune di Rimini (RN)
F.39

ALLEGATO 2

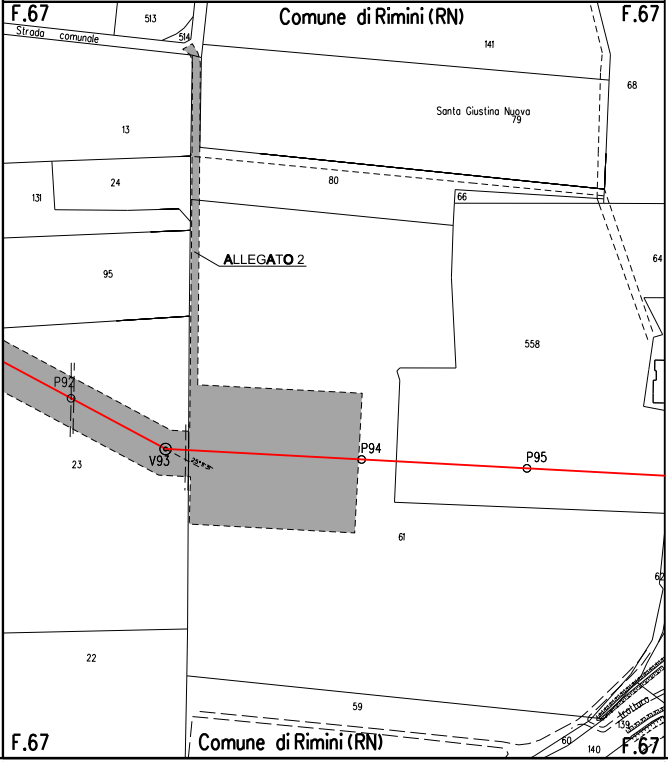
F.67
513
514
Strada comunale
Comune di Rimini (RN)
F.67
141
68
Santa Giustina Nuova
79
13
80
24
131
66
ALLEGATO 2
64
95
558
P92
V93
P94
P95
23
61
62
22
59
60
140
139
F.67
Comune di Rimini (RN)
F.67

1)

2)

3)

4)

9)

10)

11)

LEGENDA

▨	10.00 m 14.00 m	AREA DI OCCUPAZIONE LAVORI (RISTRETTA 8 : 12 m)
⇄		AREA DI MONTAGGIO E TRANSITO
——		METANODOTTO IN PROGETTO
-·-·-		metanodotto in esercizio con sola posa cavo telecomando
-------		metanodotto in esercizio
-·-·-·-		metanodotto in progetto da altra opera
-··-··-		metanodotto in dismissione

Firmato digitalmente da

Rocco Vincenzo Monaco

CN = Monaco Rocco Vincenzo
O = ORDINE INGEGNERI DI COSENZA
C = IT

SIMBOLI

◎ V1	vertice
○ P1	picchetto
◐	caposaldo

LEGENDA DEI RIPRISTINI VEGETAZIONALI

🟩	INERBIMENTI	5)	▦	RIPRISTINO VEGETAZIONALE DI ARBUSTETO
🟨	RIPRISTINO VEGETAZIONALE CON PIANTAGIONE DIFFUSA	6)	🟥	RIPRISTINO VEGETAZIONALE DI VERDE URBANO E VERDE ATTREZZATO
▦	RICOSTITUZIONE DI FILARE ARBOREO-ARBUSTIVO	7)	▦	RIPRISTINO VEGETAZIONALE DI SIEPE ARBUSTIVA
▦	RICOSTITUZIONE DI FILARI ARBOREI			

[n] NUMERO DI RICHIAMO ALLE SCHEDE DI DETTAGLIO DEL PROGETTO DI RIPRISTINO VEGETAZIONALE

Ft(n) CONO VISIVO CON NUMERO FOTO

▨ AREE IN SOVRAPPOSIZIONE CON ALTRE AREE DI OCCUPAZIONE LAVORI PREVISTE PER LE OPERE CONNESSE IN PROGETTO E IN RIMOZIONE E PER LA LINEA IN RIMOZIONE

NOTA: Planimetria catastale aggiornata a Ottobre 2019

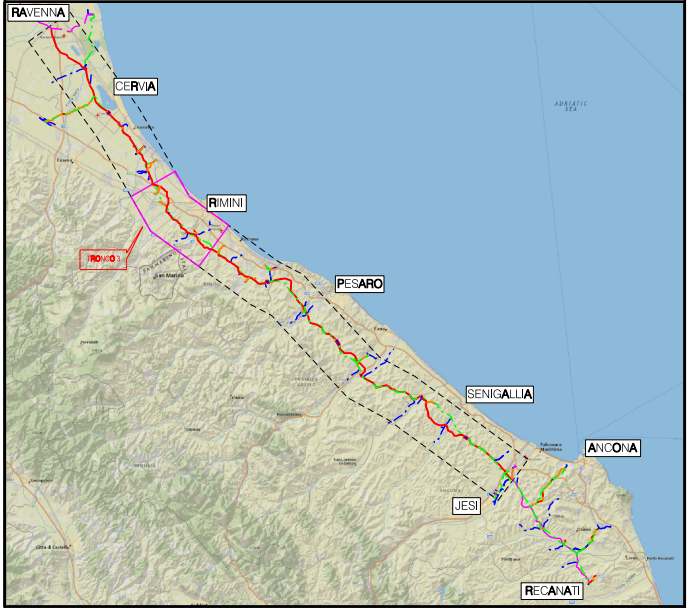

RAVENNA
CERVIA
RIMINI
TRONCO 3
PESARO
SENIGALLIA
ANCONA
JESI
RECANATI
ADRIATIC SEA

COROGRAFIA Scala 1:500.000

ORDINE DOTTORI AGRONOMI DOTTORI FORESTALI - MARCHE -
Dott. GIANGOLINI ALBERTO n. 108 ALBO

0	NOV. 2020	EMISSIONE	A. GIANGOLINI	M. AGOSTINI	V. FORLIVESI G. GIOVANNINI
Rev.	DATA	DESCRIZIONE	ELABORATO	VERIFICATO	APPROVATO AUTORIZZATO

PROPRIETARIO snam	PROGETTISTA TechnipFMC Rif. TPIDL: 081400C-103-DW-3252-25 TECHNIP ITALY DIREZIONE LAVORI S.p.A.	COMMESSA NR/17350/R-L01	CODICE TEC. C.T. 20203

RIFACIMENTO METANODOTTO RAVENNA - CHIETI
TRATTO RAVENNA - JESI DN 650 (26"), DP 75 bar
3° TRONCO San Mauro Pascoli - Rimini

DIS. N. PG-PL-69E-311

REVISIONE 0

Progetto di Ripristino Vegetazionale con Ubicazione dei Punti di Ripresa Fotografica, degli Inerbimenti e dei Rimboschimenti

FG. 1 DI 1

SCALA 1:2000