DATI TECNICI FUNZIONALI

INERBIMENTI [numero scheda di dettaglio]

Aree in Sovrapposizione con altre Aree di Occupazione Lavori

RIMBOSCHIMENTO [numero scheda di dettaglio]

CONFINI AMMINISTRATIVI

DATI CARATTERISTICI

DATI DI COSTRUZIONE

PRESSIONE DI PROGETTO 75.0 bar
PRESSIONE MASSIMA DI ESERCIZIO (MOP) 70.0 bar
GRADO DI UTILIZZAZIONE DICHIARATO f = 0.72
DIAMETRO PREVALENTE = 650 (DN)

REALIZZATO IN CONFORMITA' AL D.M.17/04/2008
CONFORMITA' AL D.M NUMERO D.M.17/04/2008
PER MODIFICHE REALIZZATE SUCCESSIVAMENTE

RIVESTIMENTO GIUNTI DI SALDATURA

FASCE TERMORESTRINGENTI

IMPIANTO MUNITO DI CAVO TELE

DATI GENERALI

DN 650 (26") SP 11.1 [UNI-EN] 20498.11 m
DN 650 (26") DA MANTENERE IN ESERC. 896.36 m
DN 650 (26") SP 15.9 [UNI-EN] 70.00 m

LUNGHEZZA TOTALE IMPIANTO 21464.47 m

FASE EMISSIONE PER APPALTO

PLANIMETRIA 1:2000

CONFINI AMMINISTRATIVI

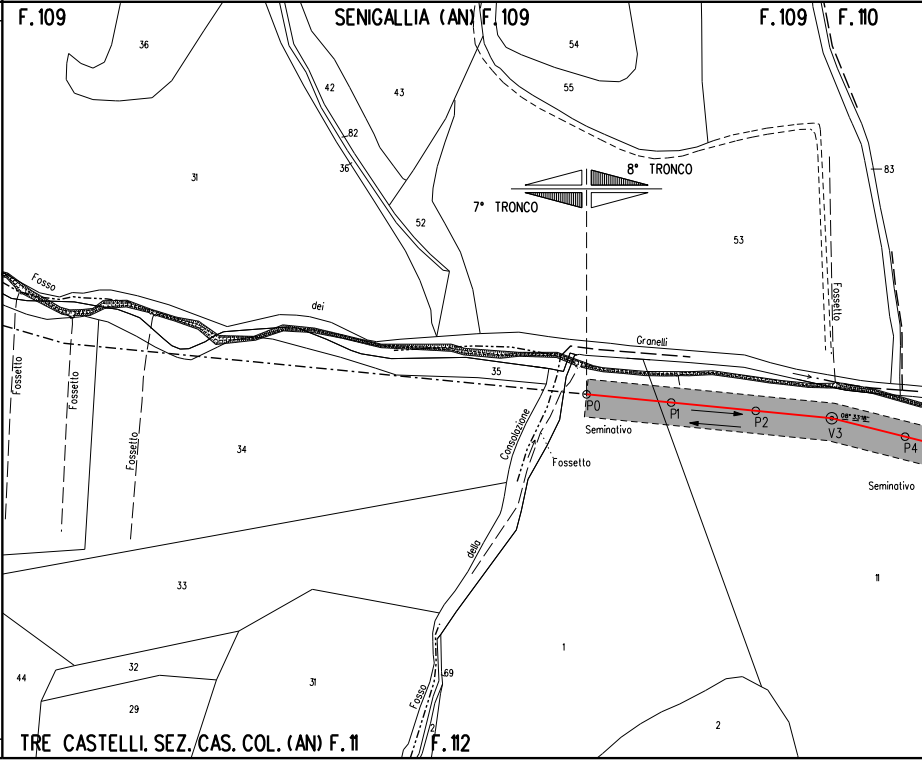
F.109
SENIGALLIA (AN) F.109
F.109
F.110
36
54
55
42
43
82
36
31
8° TRONCO
7° TRONCO
83
52
53
Fosso
dei
Granelli
Fossetto
35
Fossetto
Fossetto
Fossetto
Consolazione
Fossetto
della
Fosso
P0
P1
P2
V3
08° 33'18"
P4
Seminativo
Seminativo
34
33
11
1
44
32
31
29
69
2
TRE CASTELLI. SEZ. CAS. COL. (AN) F.11
F.112

Il presente disegno e' di proprieta' aziendale - La Societa' tutelera' i propri diritti a termine di legge.

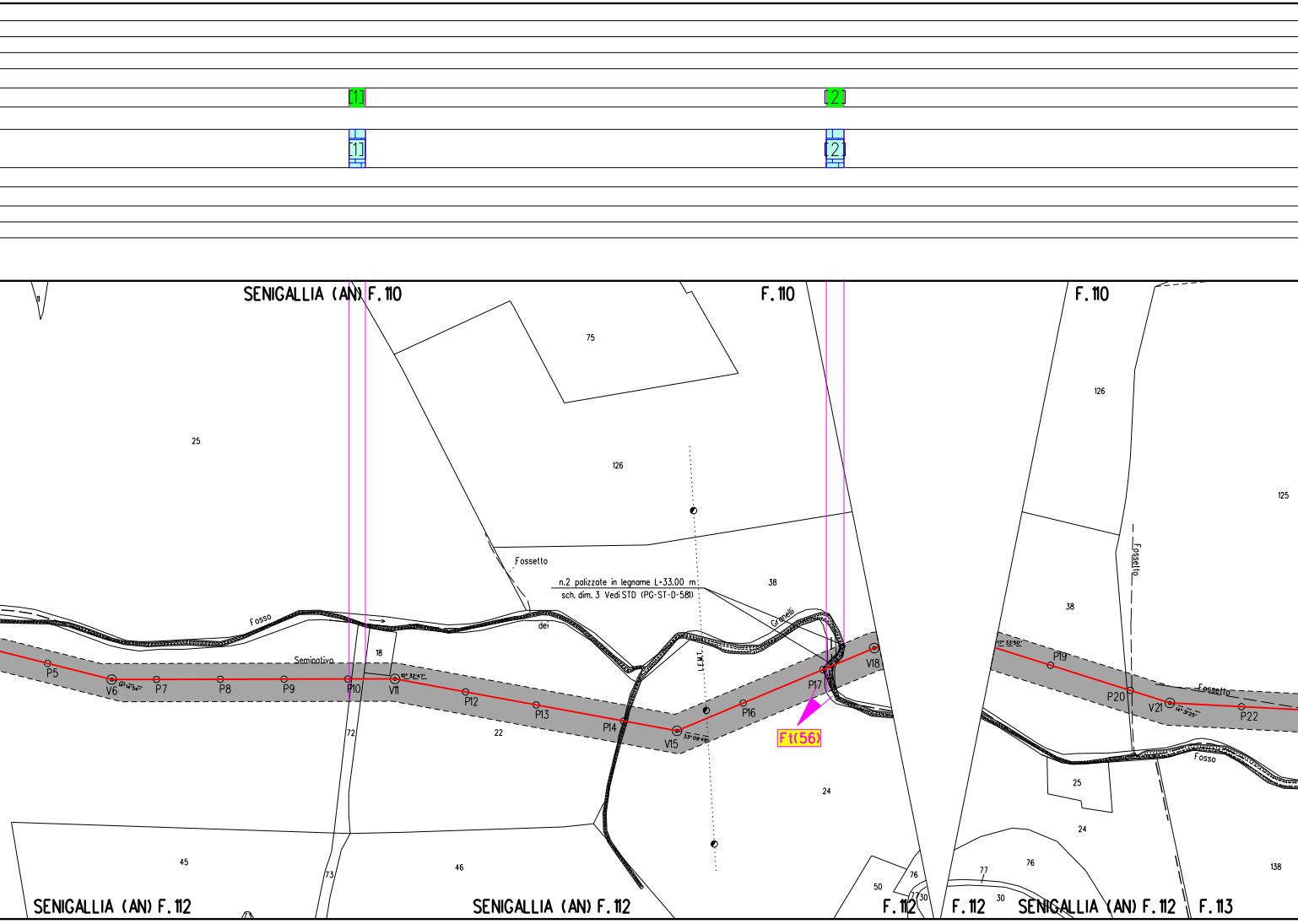
[1]
[2]
[1]
[2]
SENIGALLIA (AN) F. 110
F. 110
F. 110
75
25
126
126
125
Fossetto
n.2 palizzate in legname L=33.00 m
sch. dim. 3 Vedi STD (PG-ST-D-581)
38
38
Fosso
dei
Grenelli
Seminativo
18
L.E.M.T.
P5
V6
14°14'54"
P7
P8
P9
P10
V11
10°32'47"
P12
P13
P14
V15
33°09'49"
P16
P17
V18
17°33'50"
P19
P20
V21
14°31'25"
P22
Fossetto
Fosso
Ft(56)
22
72
73
24
25
24
45
46
50
76
77
30
30
76
77
138
SENIGALLIA (AN) F. 112
SENIGALLIA (AN) F. 112
F. 112
F. 112
SENIGALLIA (AN) F. 112
F. 113

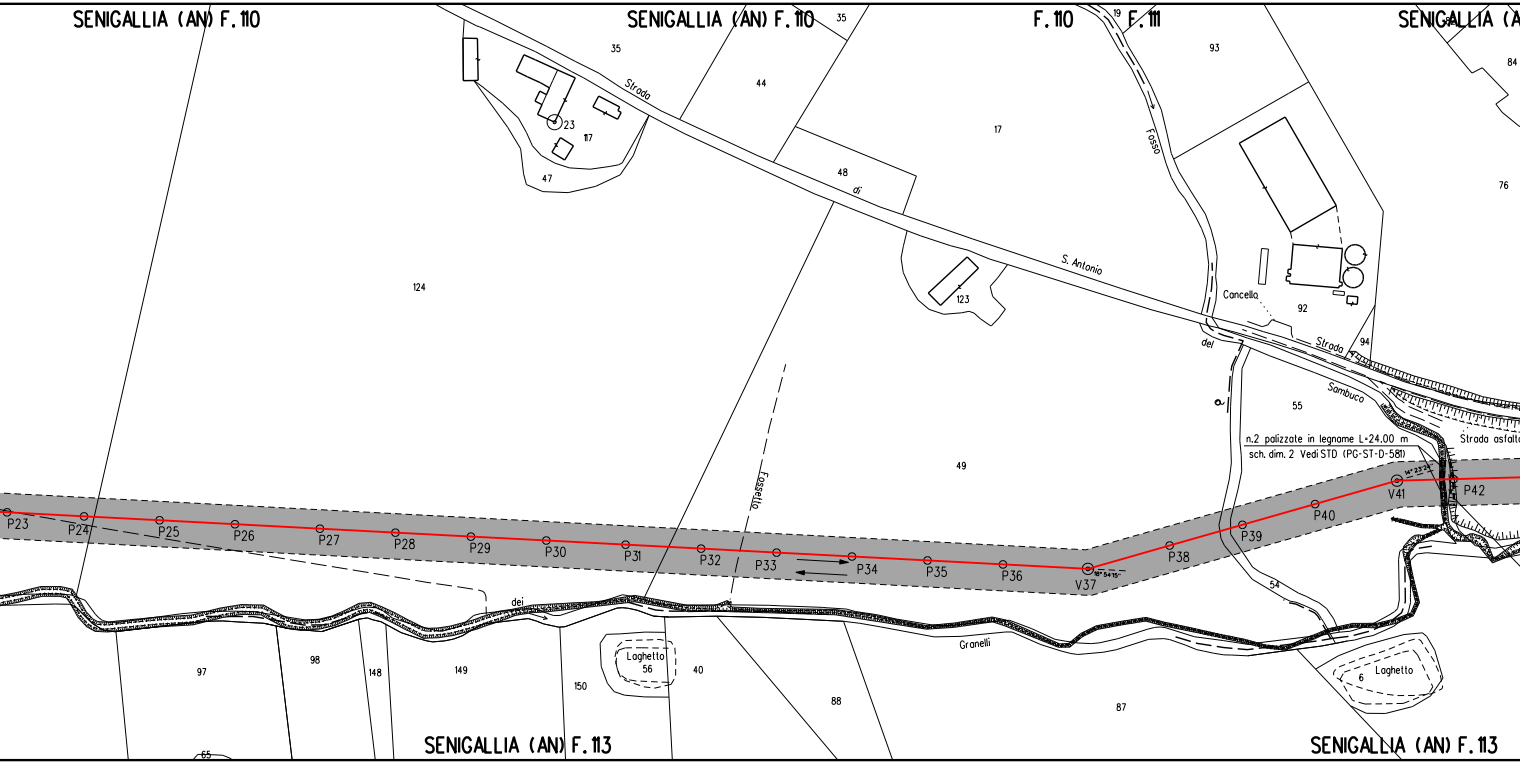
SENIGALLIA (AN) F. 110
SENIGALLIA (AN) F. 110
F. 110
F. 111
SENIGALLIA (A
35
35
44
23
117
47
Strada
di
S. Antonio
48
17
93
84
76
Fosso
del
Sambuco
Strada
Cancello
92
94
124
123
55
49
Fossello
n.2 palizzate in legname L=24.00 m
sch. dim. 2 Vedi STD (PG-ST-D-581)
Strada asfalta
P23
P24
P25
P26
P27
P28
P29
P30
P31
P32
P33
P34
P35
P36
V37
P38
P39
P40
V41
P42
14° 23'25"
dei
Granelli
54
97
98
148
149
150
Laghetto
56
40
88
87
Laghetto
6
65
SENIGALLIA (AN) F. 113
SENIGALLIA (AN) F. 113

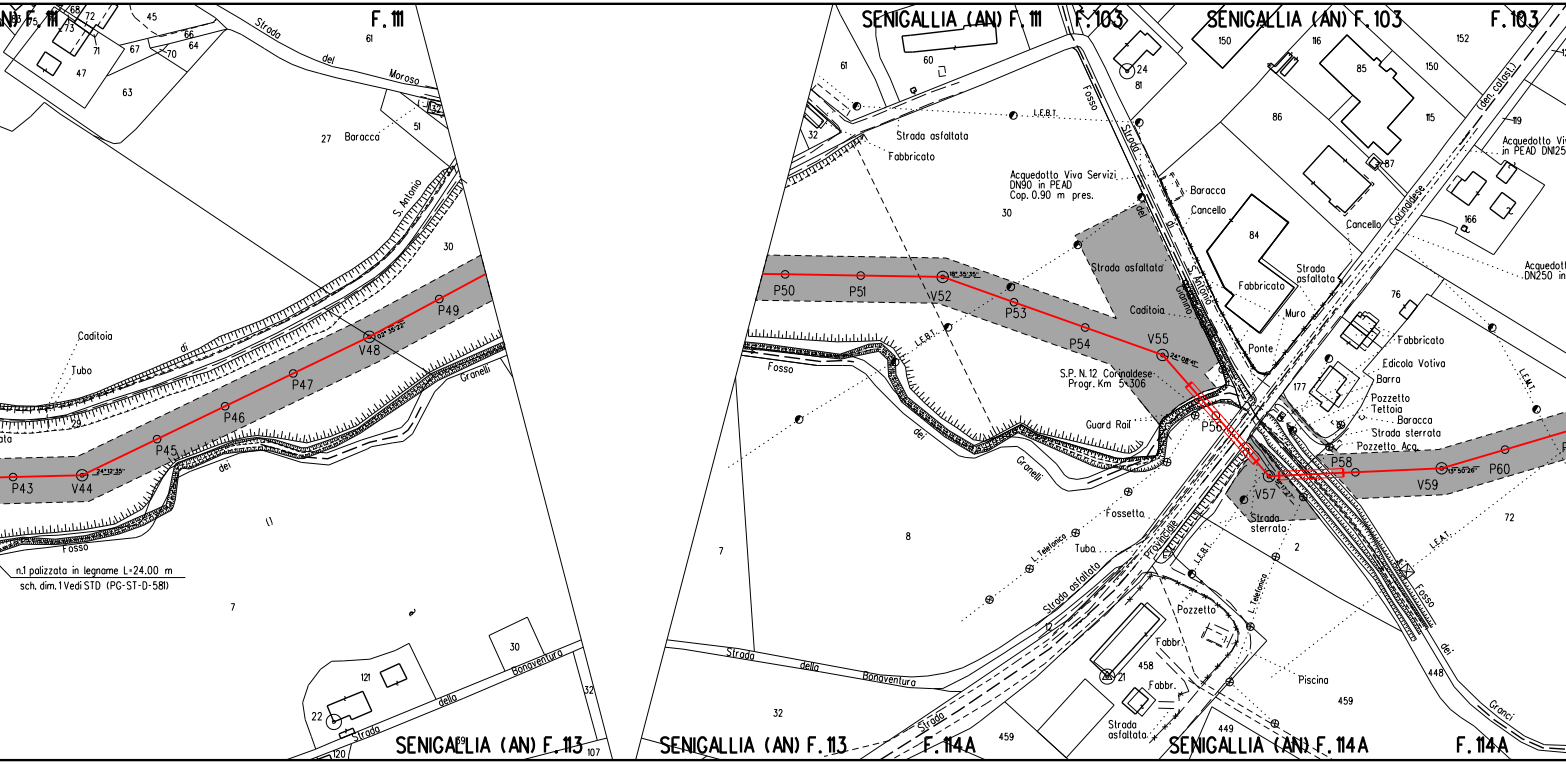
F. 111
Strada del Moroso
Baracca
S. Antonio
Strada di S. Antonio dei Granelli
Caditoia
Tubo
Fosso dei Granelli
P43
V44
P45
P46
P47
V48
P49
n.1 palizzata in legname L=24.00 m
sch. dim. 1 Vedi STD (PG-ST-D-581)
Strada della Bonaventura
SENIGALLIA (AN) F. 113
SENIGALLIA (AN) F. 111
F. 103
SENIGALLIA (AN) F. 103
Strada asfaltata
Fabbricato
L.E.B.T.
Acquedotto Viva Servizi
DN90 in PEAD
Cop. 0.90 m pres.
Fosso
Strada del Granino di S. Antonio
Baracca
Cancello
Caditoia
Muro
Ponte
P50
P51
V52
P53
P54
V55
P56
V57
P58
V59
P60
S.P. N.12 Corinaldese
Progr. Km 5+306
Guard Rail
Fossetto
Tuba
L. Telefonica
Provinciale Corinaldese
(den. catast.)
Acquedotto Vi
in PEAD DN25
Acquedott
DN250 in
Fabbricato
Edicola Votiva
Barra
Pozzetto
Tettoia
Baracca
Strada sterrata
Pozzetto Acq.
L.E.M.T.
L.E.A.T.
Strada sterrata
Pozzetto
Fabbr.
Piscina
Strada asfaltata
Fosso dei Granci
F. 114A
SENIGALLIA (AN) F. 114A

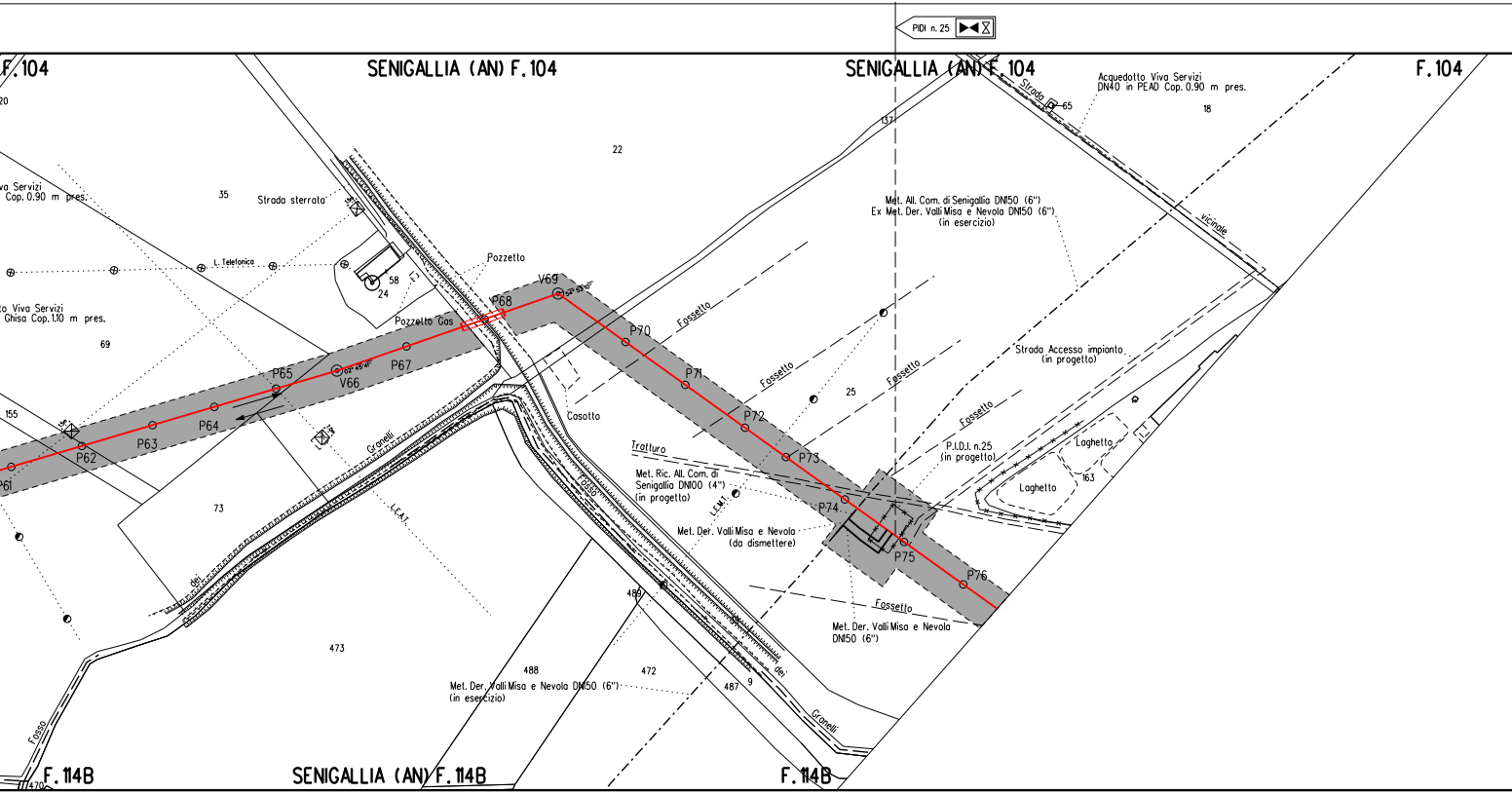
PIDI n. 25
F.104
SENIGALLIA (AN) F.104
SENIGALLIA (AN) F.104
F.104
Acquedotto Viva Servizi
DN40 in PEAD Cop. 0.90 m pres.
Strada
65
vicinale
18
137
20
22
va Servizi
Cop. 0.90 m pres.
35
Strada sterrata
L. Telefonica
58
24
Pozzetto
V69
P68
Pozzetto Gas
to Viva Servizi
Ghisa Cop. 1.10 m pres.
69
P70
Fossetto
P67
V66
P65
P64
P63
P62
P61
155
73
Casotto
Granelli
L.E.A.T.
dei
Met. All. Com. di Senigallia DN150 (6")
Ex Met. Der. Valli Misa e Nevola DN150 (6")
(in esercizio)
Fossetto
P71
Fossetto
25
P72
Strada Accesso impianto
(in progetto)
Fossetto
P.I.D.I. n.25
(in progetto)
Laghetto
Laghetto
163
Tratturo
P73
Met. Ric. All. Com. di
Senigallia DN100 (4")
(in progetto)
L.E.M.T.
P74
Met. Der. Valli Misa e Nevola
(da dismettere)
P75
P76
Fossetto
Met. Der. Valli Misa e Nevola
DN150 (6")
Fosso
489
473
488
472
487
9
dei
Granelli
Met. Der. Valli Misa e Nevola DN150 (6")
(in esercizio)
Fosso
F.114B
SENIGALLIA (AN) F.114B
F.114B
470

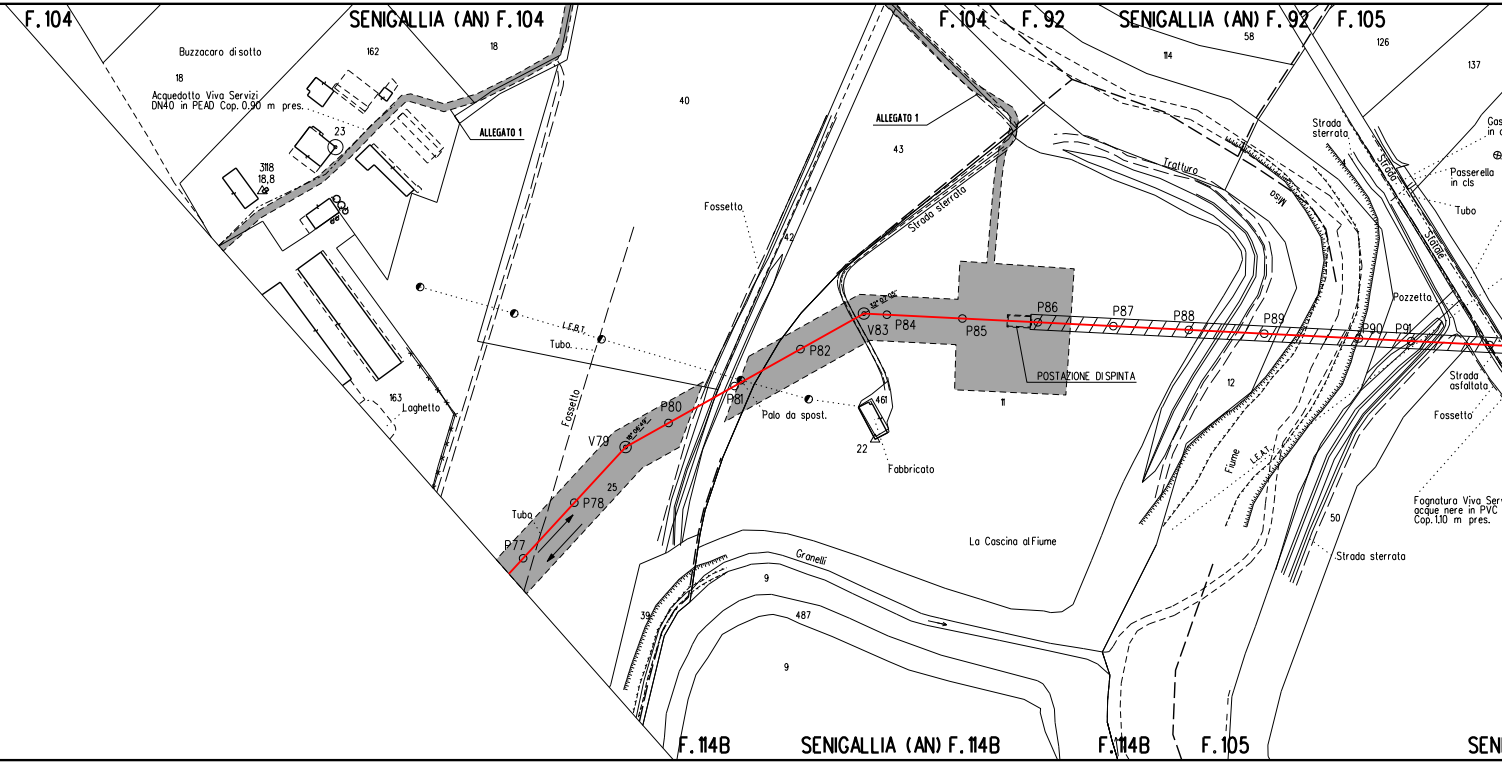
F. 104
SENIGALLIA (AN) F. 104
F. 104
F. 92
SENIGALLIA (AN) F. 92
F. 105
Buzzacaro di sotto
162
18
18
58
114
126
137
40
43
Acquedotto Viva Servizi
DN40 in PEAD Cop. 0.90 m pres.
ALLEGATO 1
ALLEGATO 1
23
3118
18,8
Strada sterrata
Tratturo
Misa
Strada sterrata
Strada
Statale
Passerella in cls
Tubo
Gas
in c
Fossetto
42
L.E.B.T.
Tubo.
Fossetto
Pozzetta
P86
P87
P88
P89
P90
P91
V83
P84
P85
P82
P81
P80
V79
P78
P77
25
Tubo
POSTAZIONE DI SPINTA
Strada asfaltata
Fossetto
Palo da spost.
461
22
Fabbricato
11
12
163
Laghetto
Fiume
L.E.A.T.
Fognatura Viva Serv
acque nere in PVC
Cop. 1.10 m pres.
50
Strada sterrata
La Cascina al Fiume
Granelli
9
39
487
9
F. 114B
SENIGALLIA (AN) F. 114B
F. 114B
F. 105
SEN

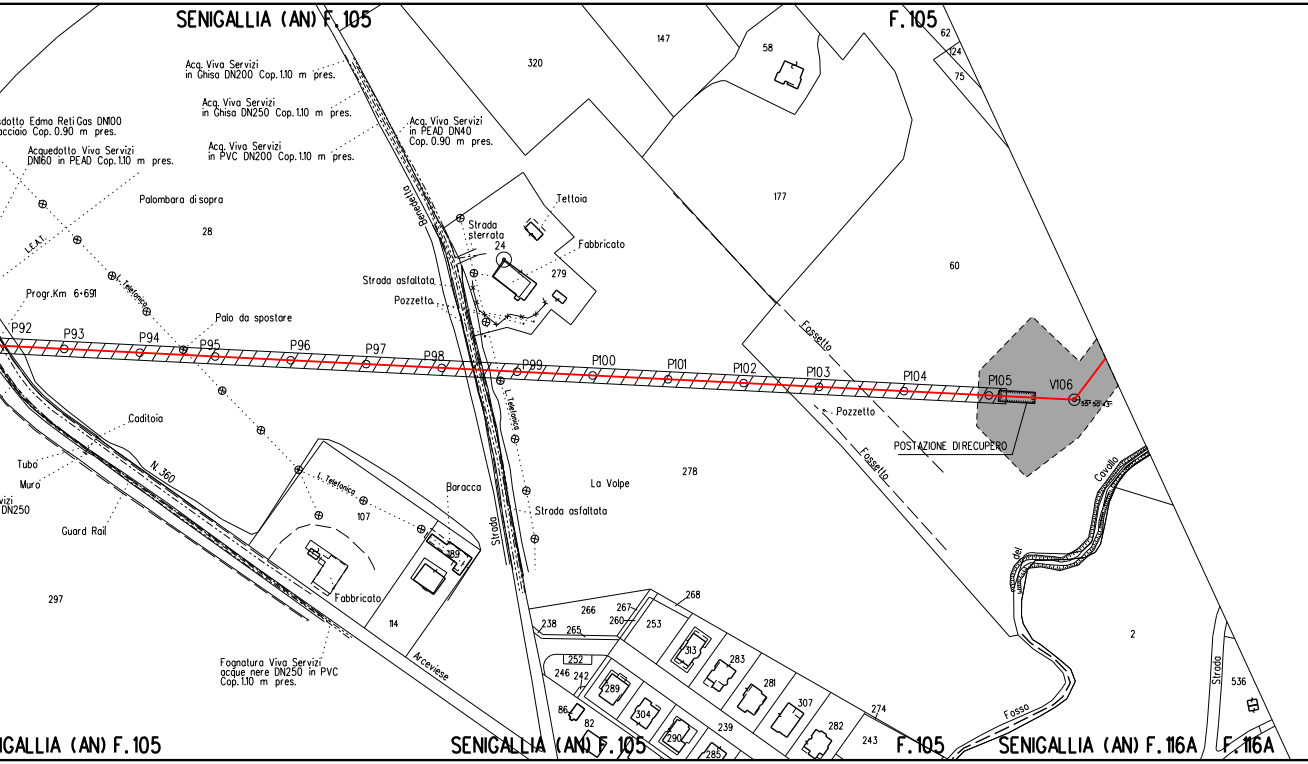
SENIGALLIA (AN) F.105
F.105
62
124
75
147
58
320
Acq. Viva Servizi
in Ghisa DN200 Cop. 1.10 m pres.
Acq. Viva Servizi
in Ghisa DN250 Cop. 1.10 m pres.
Acq. Viva Servizi
in PEAD DN40
Cop. 0.90 m pres.
Acq. Viva Servizi
in PVC DN200 Cop. 1.10 m pres.
dotto Edma Reti Gas DN100
acciaio Cop. 0.90 m pres.
Acquedotto Viva Servizi
DN160 in PEAD Cop. 1.10 m pres.
Palombara di sopra
28
L.E.A.T.
L. Telefonica
Progr.Km 6+691
Palo da spostare
Benedetta
Tettoia
Strada
sterrata
24
Fabbricato
279
Strada asfaltata
Pozzetto
177
60
Fossetto
P92
P93
P94
P95
P96
P97
P98
P99
P100
P101
P102
P103
P104
P105
V106
55° 50' 43"
Pozzetto
POSTAZIONE DIRECUPERO
Fossetto
L. Telefonica
Caditoia
Tubo
Muro
vizi
DN250
N. 360
Guard Rail
L. Telefonica
107
Baracca
189
Fabbricato
114
297
Strada
Strada asfaltata
La Volpe
278
Cavallo
del
Fosso
2
Strada
536
Arceviese
Fognatura Viva Servizi
acque nere DN250 in PVC
Cop. 1.10 m pres.
268
266
267
260
238
265
253
313
283
281
307
282
274
243
252
246
242
289
304
290
239
285
86
82
IGALLIA (AN) F.105
SENIGALLIA (AN) F.105
F.105
SENIGALLIA (AN) F.116A
F.116A

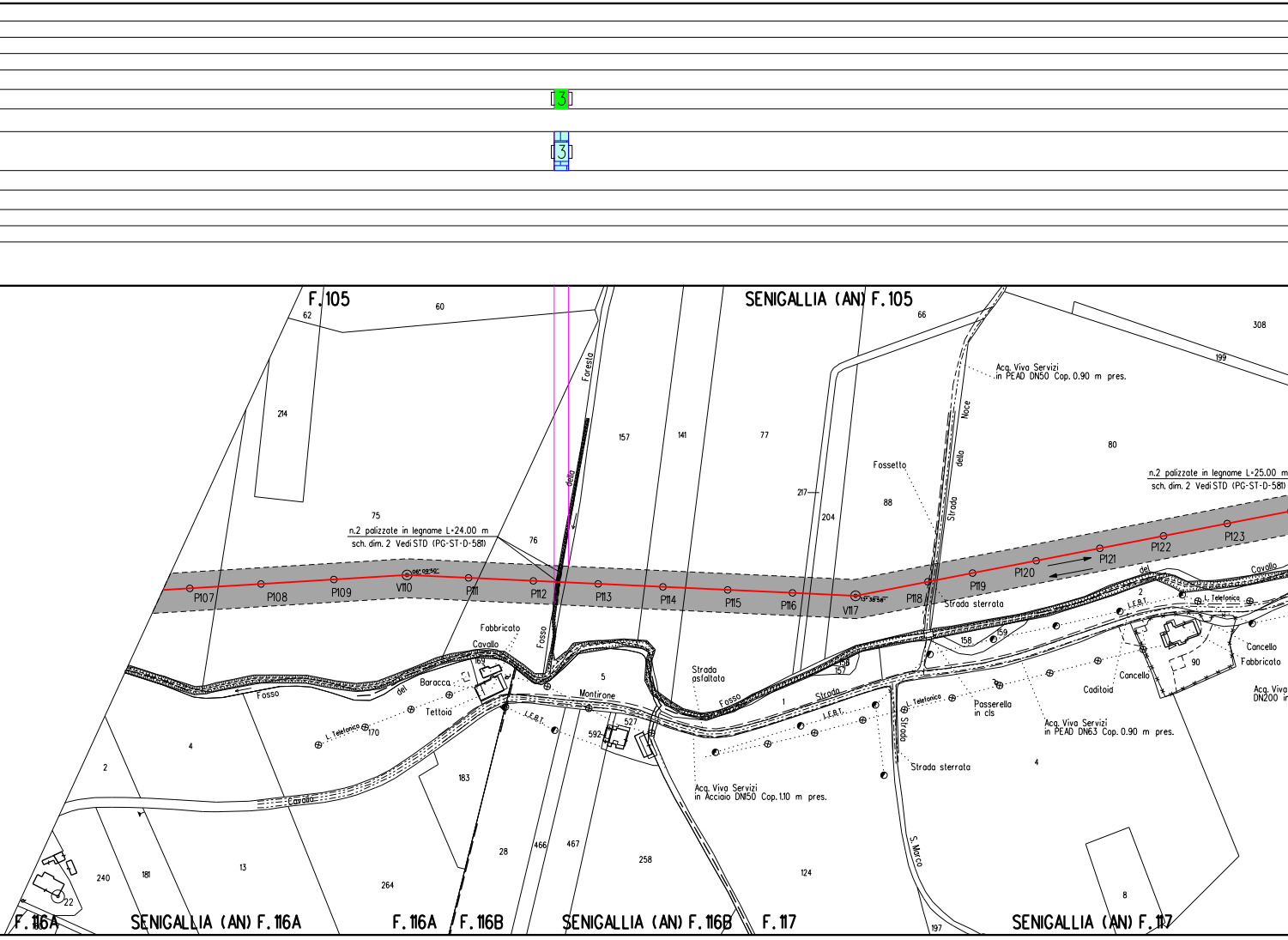
3
3
F. 105
SENIGALLIA (AN) F. 105
62
60
66
308
199
214
157
141
77
Acq. Viva Servizi
in PEAD DN50 Cop. 0.90 m pres.
Noce
della
Strada
80
Fossetto
217
204
88
75
n.2 palizzate in legname L=24.00 m
sch. dim. 2 Vedi STD (PG-ST-D-581)
76
Foresto
della
n.2 palizzate in legname L=25.00 m
sch. dim. 2 Vedi STD (PG-ST-D-581)
P107
P108
P109
V110
06° 09' 50"
P111
P112
P113
P114
P115
P116
V117
13° 36' 58"
P118
P119
P120
P121
P122
P123
Strada sterrata
del
Cavallo
2
L. Telefonica
L.E.B.T.
Fabbricato
Cavallo
169
Baracca
Tettoia
del
Fosso
L. Telefonica
170
Fosso
5
Montirone
L.E.B.T.
592
527
Strada asfaltata
Fosso
1
Strada
158
157
158
159
L. Telefonica
Strada
Passerella
in cls
Caditoia
Cancello
Cancello
Fabbricato
90
Acq. Viva Servizi
in PEAD DN63 Cop. 0.90 m pres.
Acq. Viva
DN200 in
Strada sterrata
4
4
2
183
Acq. Viva Servizi
in Acciaio DN50 Cop. 1.10 m pres.
Cavallo
240
181
13
264
22
28
466
467
258
124
S. Marco
8
197
F. 116A
SENIGALLIA (AN) F. 116A
F. 116A
F. 116B
SENIGALLIA (AN) F. 116B
F. 117
SENIGALLIA (AN) F. 117

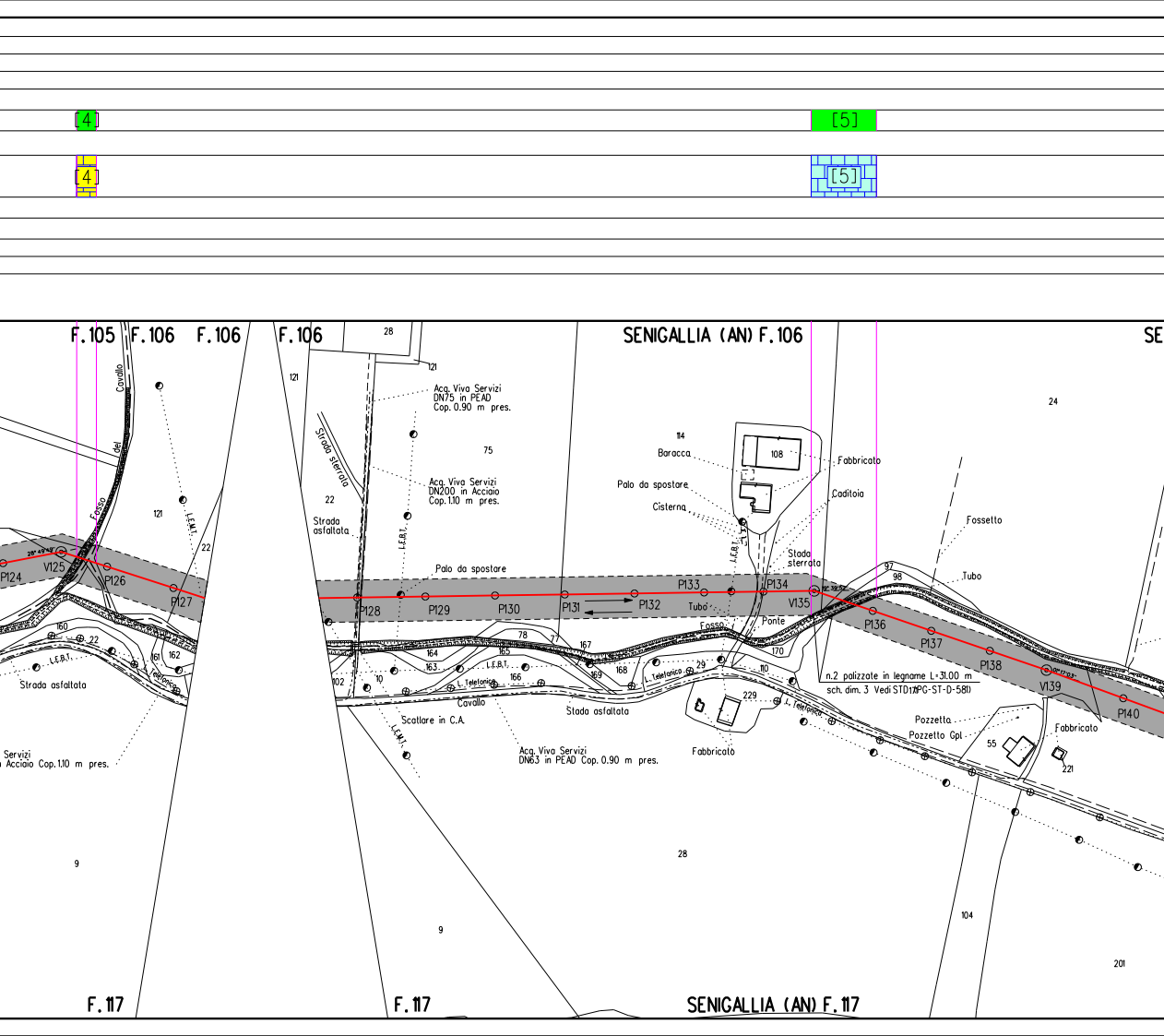
[4]
[5]
[4]
[5]
F.105
F.106
F.106
F.106
SENIGALLIA (AN) F.106
SE
Cavallo
del
Fosso
121
L.E.M.T.
22
P124
V125
P126
P127
160
22
161
162
L.E.B.T.
L. Telefonica
Strada asfaltata
Servizi
Acciaio Cop. 1.10 m pres.
9
28
121
121
Acq. Viva Servizi
DN75 in PEAD
Cop. 0.90 m pres.
75
Strada sterrata
Acq. Viva Servizi
DN200 in Acciaio
Cop. 1.10 m pres.
22
Strada asfaltata
L.E.B.T.
Palo da spostare
P128
P129
P130
P131
P132
78
77
167
164
165
163
L.E.B.T.
102
10
166
L. Telefonica
169
168
Cavallo
Stada asfaltata
Scatlare in C.A.
L.E.M.T.
Acq. Viva Servizi
DN63 in PEAD Cop. 0.90 m pres.
9
28
114
Baracca
108
Fabbricato
Palo da spostare
Caditoia
Cisterna
L.E.B.T.
Stada sterrata
P133
P134
Tubo
Fosso
Ponte
V135
170
29
L. Telefonica
110
229
Fabbricato
L. Telefonica
24
Fossetto
97
98
Tubo
P136
P137
P138
V139
P140
n.2 palizzate in legname L=31.00 m
sch. dim. 3 Vedi STD17(PG-ST-D-581)
Pozzetto
Pozzetto Gpl
55
Fabbricato
221
104
201
F.117
F.117
SENIGALLIA (AN) F.117

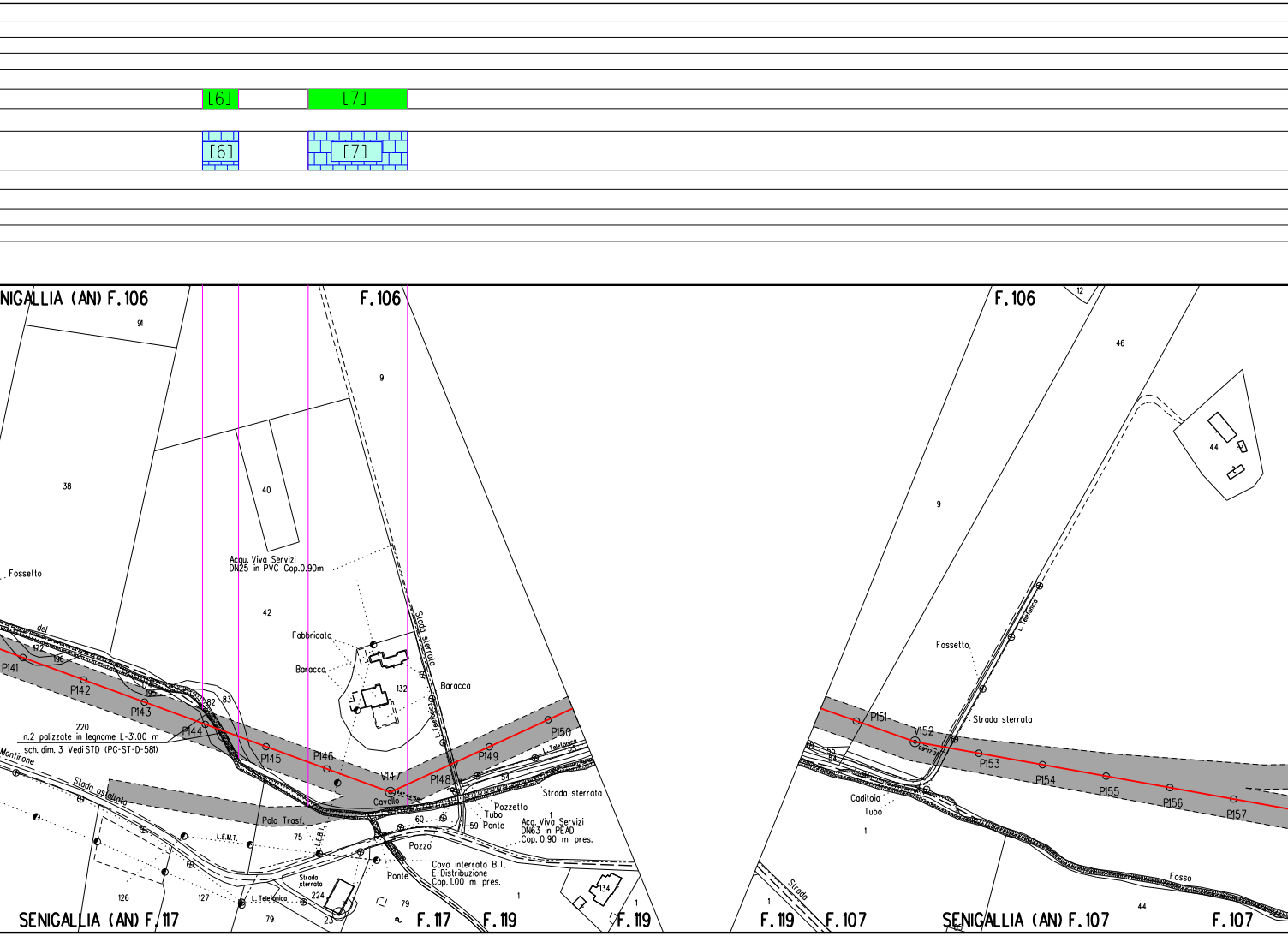

[6]
[7]
[6]
[7]
NIGALLIA (AN) F.106
F.106
F.106
91
38
40
9
12
46
44
42
Acqu. Viva Servizi
DN25 in PVC Cop.0.90m
Fossetto
del
172
196
P141
P142
P143
P144
P145
P146
V147
P148
P149
P150
P151
V152
P153
P154
P155
P156
P157
195
182
83
220
n.2 palizzate in legname L=31.00 m
sch. dim. 3 Vedi STD (PG-ST-D-581)
Montirone
Stada asfaltata
Fabbricato
Baracca
132
Stada sterrata
Baracca
L. Telefonica
Cavallo
Palo Trasf.
L.E.M.T.
75
L.E.B.T.
60
59 Ponte
Pozzetto
Tubo
Strada sterrata
54
55
L. Telefonica
1
Acq. Viva Servizi
DN63 in PEAD
Cop. 0.90 m pres.
Pozzo
Cavo interrato B.T.
E-Distribuzione
Cop. 1.00 m pres.
Ponte
Strada sterrata
224
126
127
L. Telefonica
79
23
79
134
1
1
SENIGALLIA (AN) F.117
F.117
F.119
F.119
Fossetto
Strada sterrata
55
54
Caditoia
Tubo
1
Strada
F.119
F.107
SENIGALLIA (AN) F.107
Fosso
44
F.107

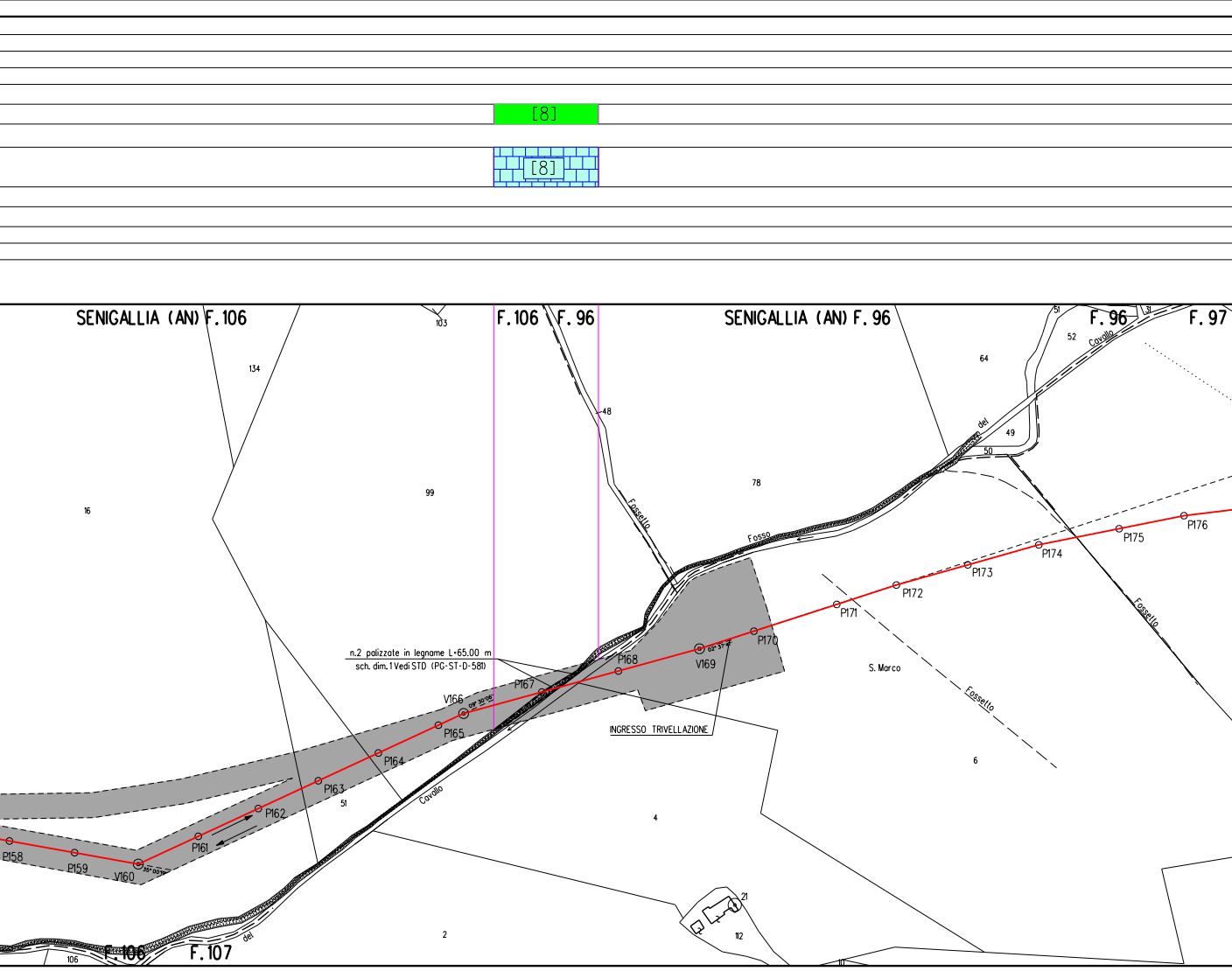
[8]
[8]
SENIGALLIA (AN) F. 106
F. 106
F. 96
SENIGALLIA (AN) F. 96
F. 96
F. 97
103
134
16
99
48
Fossetto
78
64
51
52
31
Cavallo
del
49
50
Fosso
P176
P175
P174
P173
P172
P171
P170
V169
P168
P167
V166
09° 30'06"
P165
P164
P163
P162
P161
P158
P159
V160
51
n.2 palizzate in legname L=65.00 m
sch. dim. 1 Vedi STD (PG-ST-D-581)
INGRESSO TRIVELLAZIONE
S. Marco
Fossetto
Fossetto
6
4
Cavallo
21
112
2
del
106
F. 106
F. 107
10

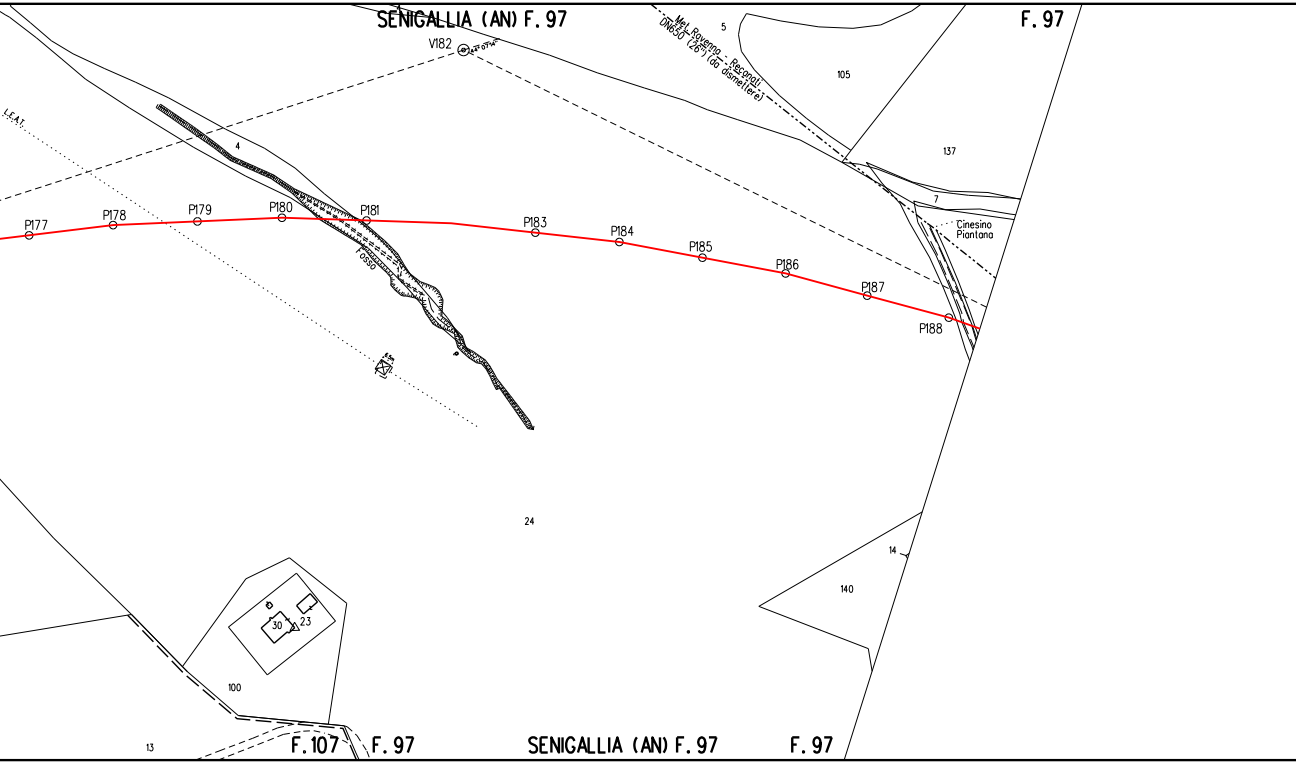
SENIGALLIA (AN) F. 97
F. 97
V182
Met. Ravenna - Recanati
DN650 (26") (da dismettere)
5
105
137
7
Cinesino
Piantana
L.E.A.T.
4
P177
P178
P179
P180
P181
P183
P184
P185
P186
P187
P188
Fosso
24
14
140
30
23
100
13
F. 107
F. 97
SENIGALLIA (AN) F. 97
F. 97

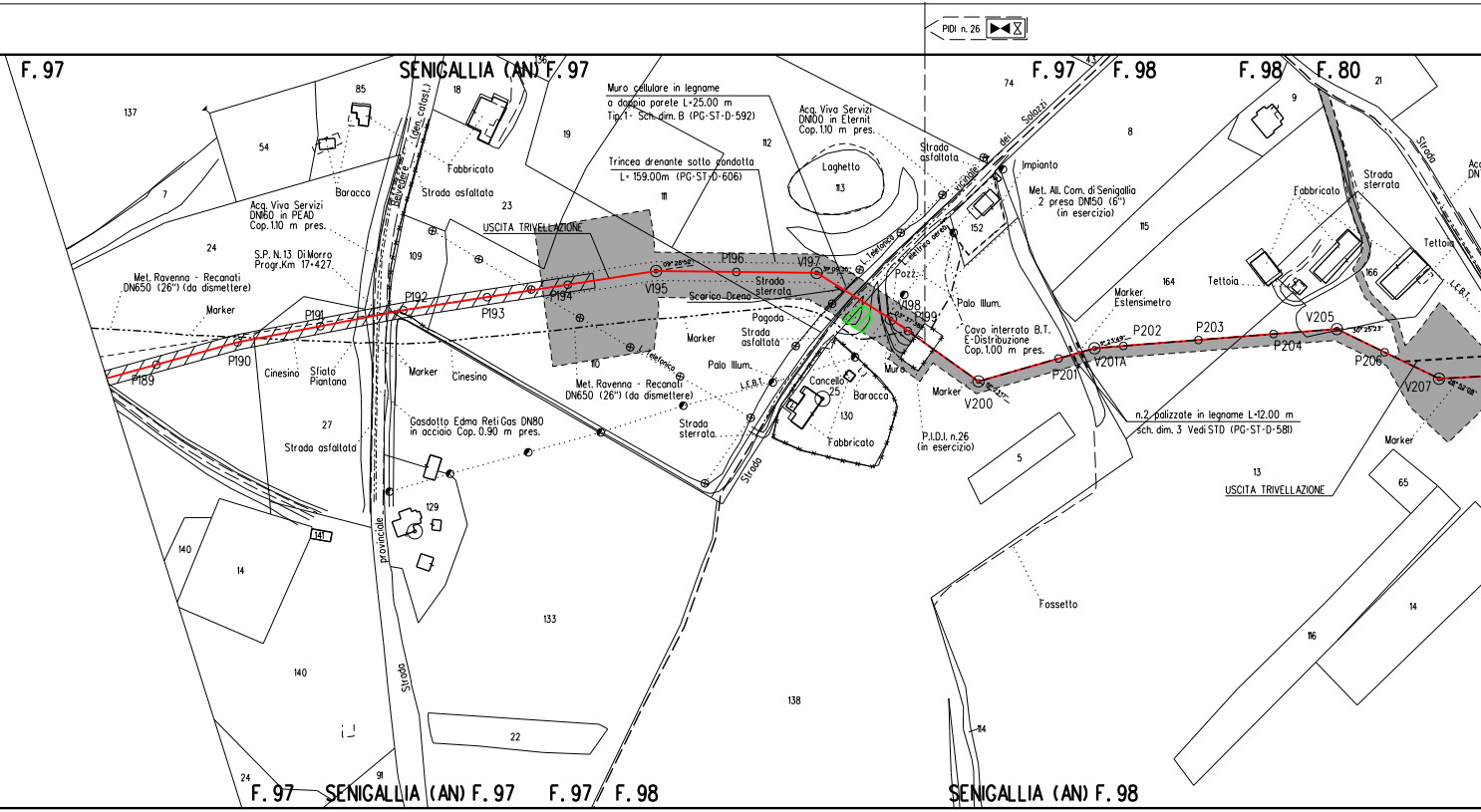
PIDI n. 26
F. 97
SENIGALLIA (AN) F. 97
F. 97
F. 98
F. 98
F. 80
137
85
18
136
54
7
24
Baracca
Fabbricato
Strada asfaltata
(den. catast.)
Belvedere
23
Acq. Viva Servizi
DN160 in PEAD
Cop. 1.10 m pres.
S.P. N. 13 Di Morro
Progr. Km 17+427
109
Met. Ravenna - Recanati
DN650 (26") (da dismettere)
Marker
P189
P190
P191
P192
P193
Cinesino
Sfiato
Piantana
Marker
Cinesino
27
Strada asfaltata
Gasdotto Edma Reti Gas DN80
in acciaio Cop. 0.90 m pres.
provinciale
Strada
129
141
140
14
140
133
22
91
24
Muro cellulare in legname
a doppia parete L=25.00 m
Tip. 1 - Sch. dim. B (PG-ST-D-592)
19
112
Trincea drenante sotto condotta
L= 159.00m (PG-ST-D-606)
111
USCITA TRIVELLAZIONE
P194
V195
P196
V197
Strada
sterrata
Scarico Dreno
Pagoda
Marker
Strada
asfaltata
110
L. Telefonico
Palo Illum.
L.E.B.T.
Met. Ravenna - Recanati
DN650 (26") (da dismettere)
Strada
sterrata
Strada
138
Acq. Viva Servizi
DN100 in Eternit
Cop. 1.10 m pres.
Laghetto
113
Strada
asfaltata
L. Telefonico
L. elettrica aerea
vicinale dei Solazzi
152
Pozz.
V198
P199
Palo Illum.
Cancello
25
Baracca
130
Fabbricato
Muro
Marker
V200
P.I.D.I. n.26
(in esercizio)
Cavo interrato B.T.
E-Distribuzione
Cop. 1.00 m pres.
74
43
Impianto
Met. All. Com. di Senigallia
2 presa DN150 (6")
(in esercizio)
8
115
9
21
Strada
Strada
sterrata
Fabbricato
Tettoia
Tettoia
164
166
L.E.B.T.
Marker
Estensimetro
P201
V201A
P202
P203
P204
V205
P206
V207
Marker
n.2 palizzate in legname L=12.00 m
sch. dim. 3 Vedi STD (PG-ST-D-581)
13
USCITA TRIVELLAZIONE
5
65
14
116
Fossetto
114
F. 97
SENIGALLIA (AN) F. 97
F. 97
F. 98
SENIGALLIA (AN) F. 98

[9]

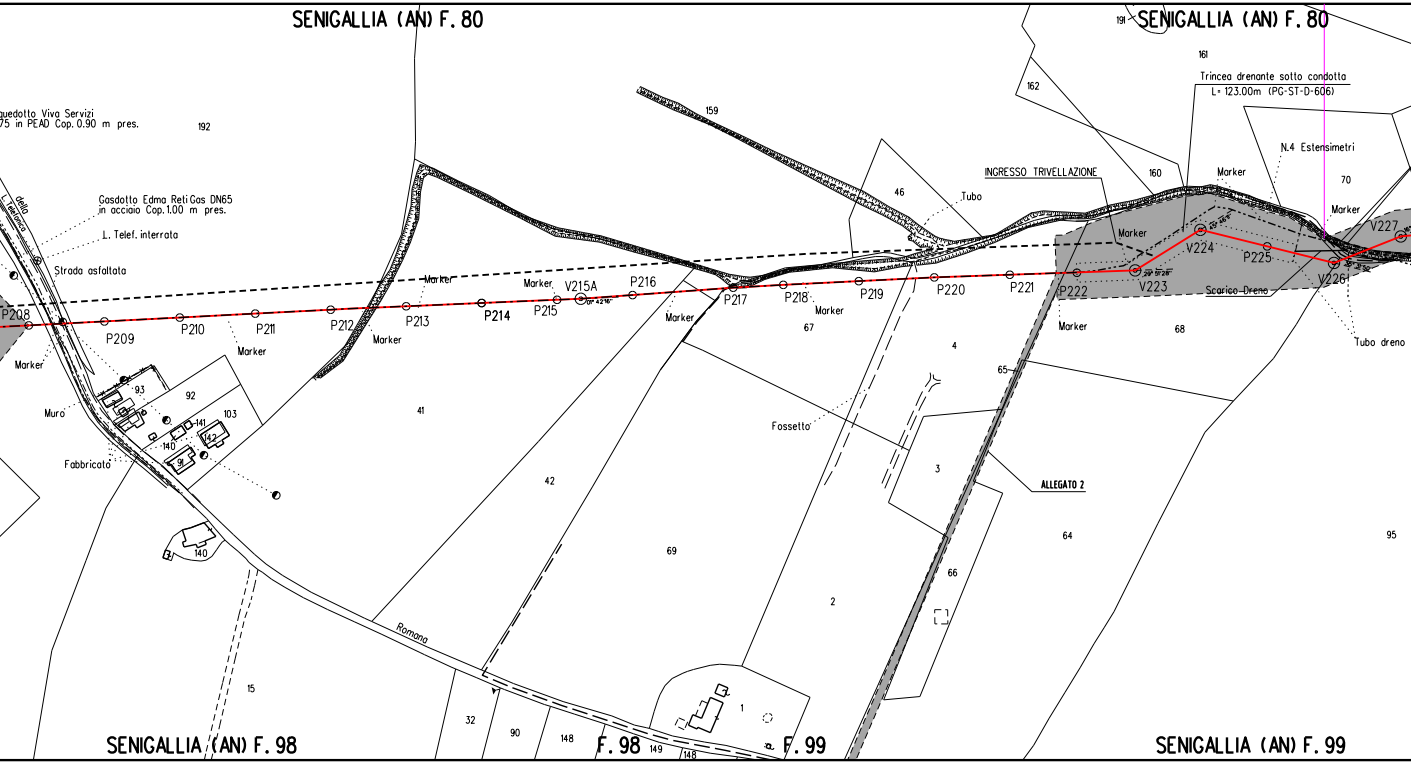
SENIGALLIA (AN) F. 80
SENIGALLIA (AN) F. 80
quedotto Viva Servizi
75 in PEAD Cop. 0.90 m pres.
192
Gasdotto Edma Reti Gas DN65
in acciaio Cop. 1.00 m pres.
L. Telef. interrata
Strada asfaltata
L. Telefonica
della
P208
P209
P210
P211
P212
P213
P214
P215
V215A
P216
P217
P218
P219
P220
P221
P222
V223
V224
P225
V226
V227
Marker
Marker
Marker
Marker
Marker
Marker
Marker
Marker
Marker
Marker
Marker
Marker
Muro
Fabbricato
93
92
103
141
140
142
91
41
140
15
42
69
159
46
Tubo
INGRESSO TRIVELLAZIONE
191
161
162
160
Trincea drenante sotto condotta
L= 123.00m (PG-ST-D-606)
N.4 Estensimetri
70
67
4
68
Scarico Dreno
Tubo dreno
65
Fossetto
3
ALLEGATO 2
64
66
95
2
1
Romana
32
90
148
149
148
SENIGALLIA (AN) F. 98
F. 98
F. 99
SENIGALLIA (AN) F. 99

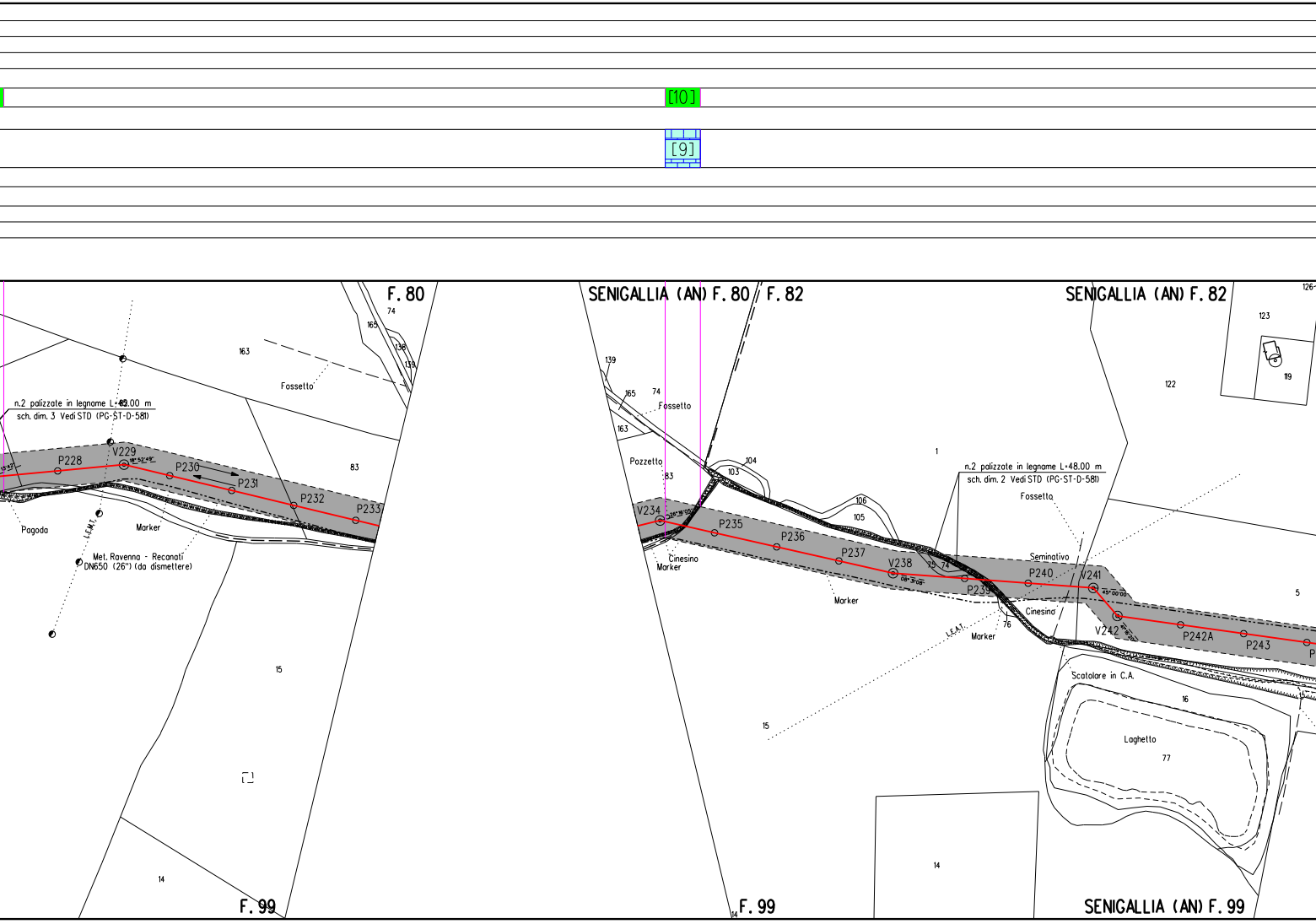
[10]
[9]
F. 80
SENIGALLIA (AN) F. 80
F. 82
SENIGALLIA (AN) F. 82
74
165
138
139
163
Fossetto
n.2 palizzate in legname L=48.00 m
sch. dim. 3 Vedi STD (PG-ST-D-581)
83
P228
V229
18°52'49"
P230
P231
P232
P233
Pagoda
L.E.M.T.
Marker
Met. Ravenna - Recanati
DN650 (26") (da dismettere)
15
14
F. 99
139
165
74
Fossetto
163
Pozzetto
83
104
103
106
105
1
n.2 palizzate in legname L=48.00 m
sch. dim. 2 Vedi STD (PG-ST-D-581)
Fossetto
V234
26°16'02"
P235
P236
P237
V238
08°31'08"
75
74
P239
Seminativo
P240
V241
45°00'00"
V242
P242A
P243
Cinesino
Marker
Marker
L.E.A.T.
Marker
76
Cinesino
Scatolare in C.A.
16
Laghetto
77
123
119
122
5
15
14
F. 99
SENIGALLIA (AN) F. 99

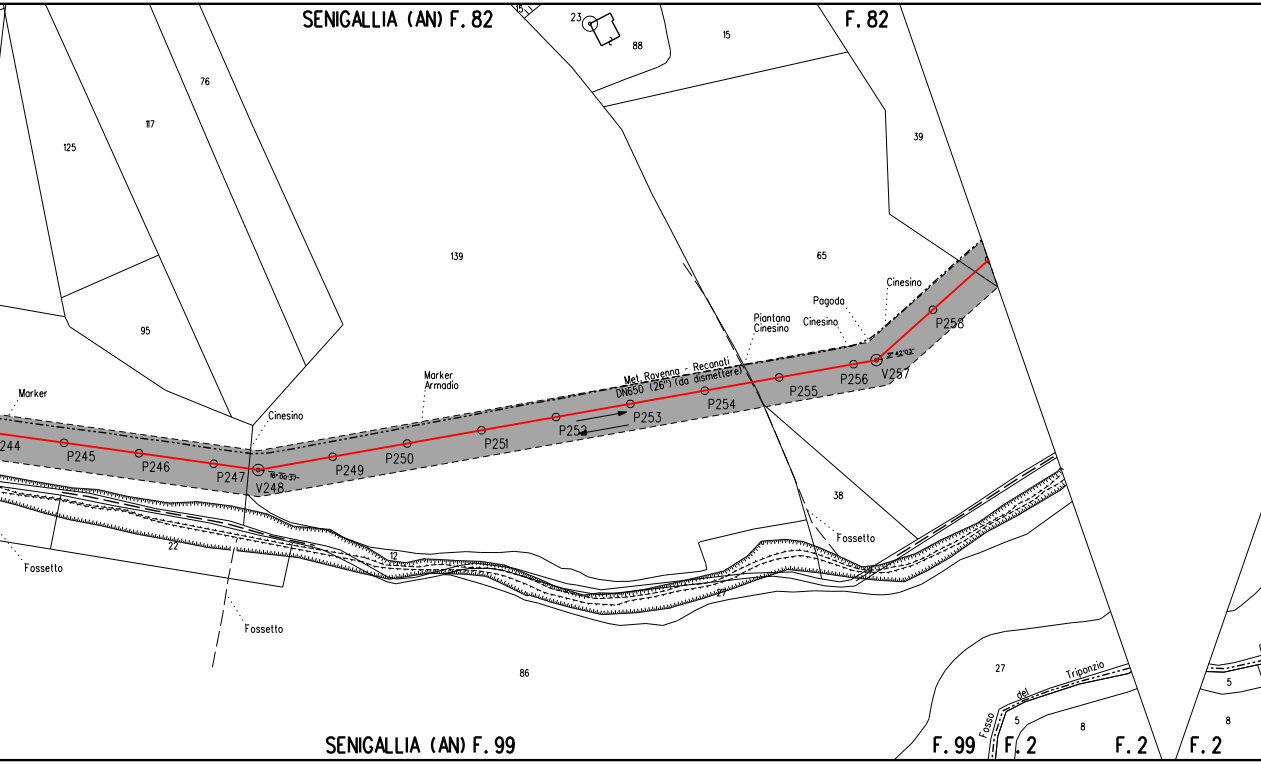
SENIGALLIA (AN) F. 82
F. 82
15
23
88
15
76
117
125
39
139
65
95
Cinesino
Pagoda
Cinesino
Piantana
Cinesino
Met. Ravenna - Reconati
DN650 (26") (da dismettere)
Marker
Armadio
Marker
Cinesino
244
P245
P246
P247
V248
P249
P250
P251
P252
P253
P254
P255
P256
V257
P258
38
Fossetto
Fossetto
22
12
27
Fossetto
86
27
5
Fosso
del
Triponzio
8
5
8
SENIGALLIA (AN) F. 99
F. 99
F. 2
F. 2
F. 2

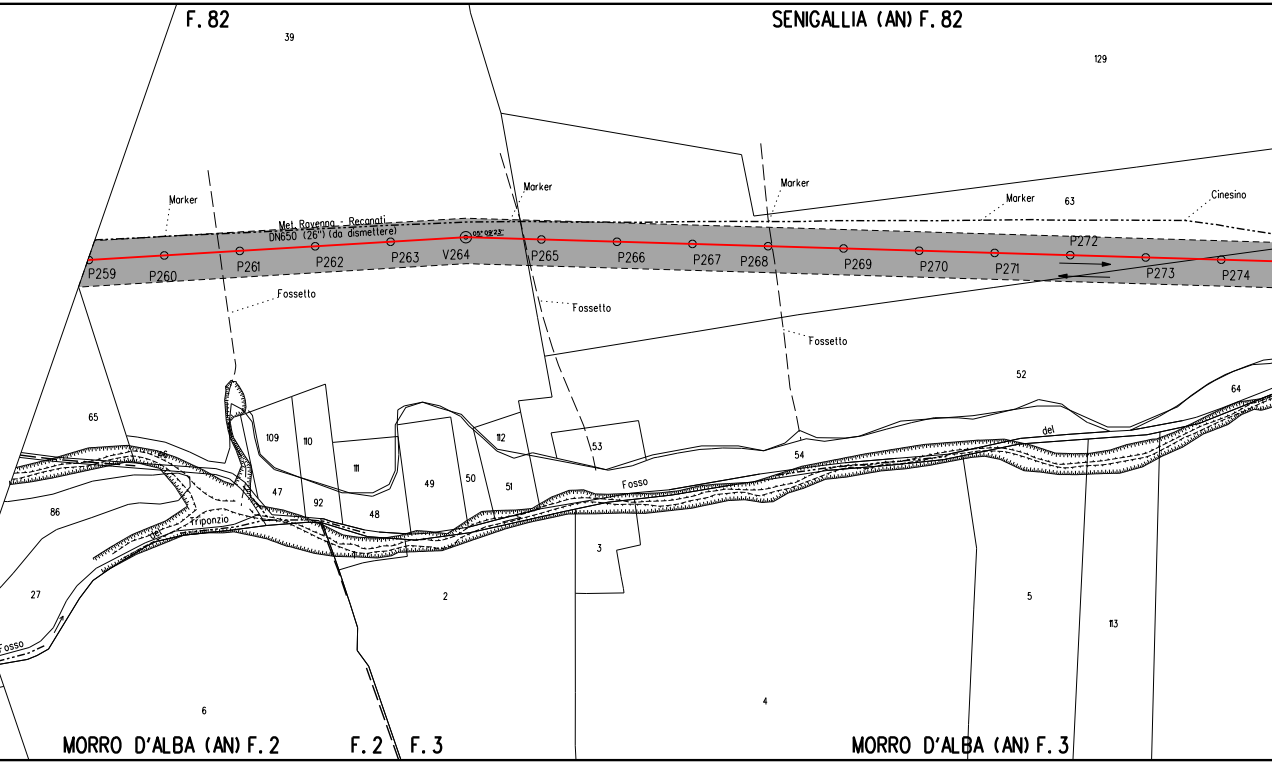
F. 82
39
SENIGALLIA (AN) F. 82
129
Marker
Marker
Marker
Marker
63
Cinesino
Met. Ravenna - Recanati
DN650 (26") (da dismettere)
05° 09' 23"
P259
P260
P261
P262
P263
V264
P265
P266
P267
P268
P269
P270
P271
P272
P273
P274
Fossetto
Fossetto
Fossetto
52
64
65
109
110
111
112
53
54
del
Fosso
86
47
92
48
49
50
51
Triponzio
del
27
Fosso
2
3
5
113
4
6
MORRO D'ALBA (AN) F. 2
F. 2
F. 3
MORRO D'ALBA (AN) F. 3

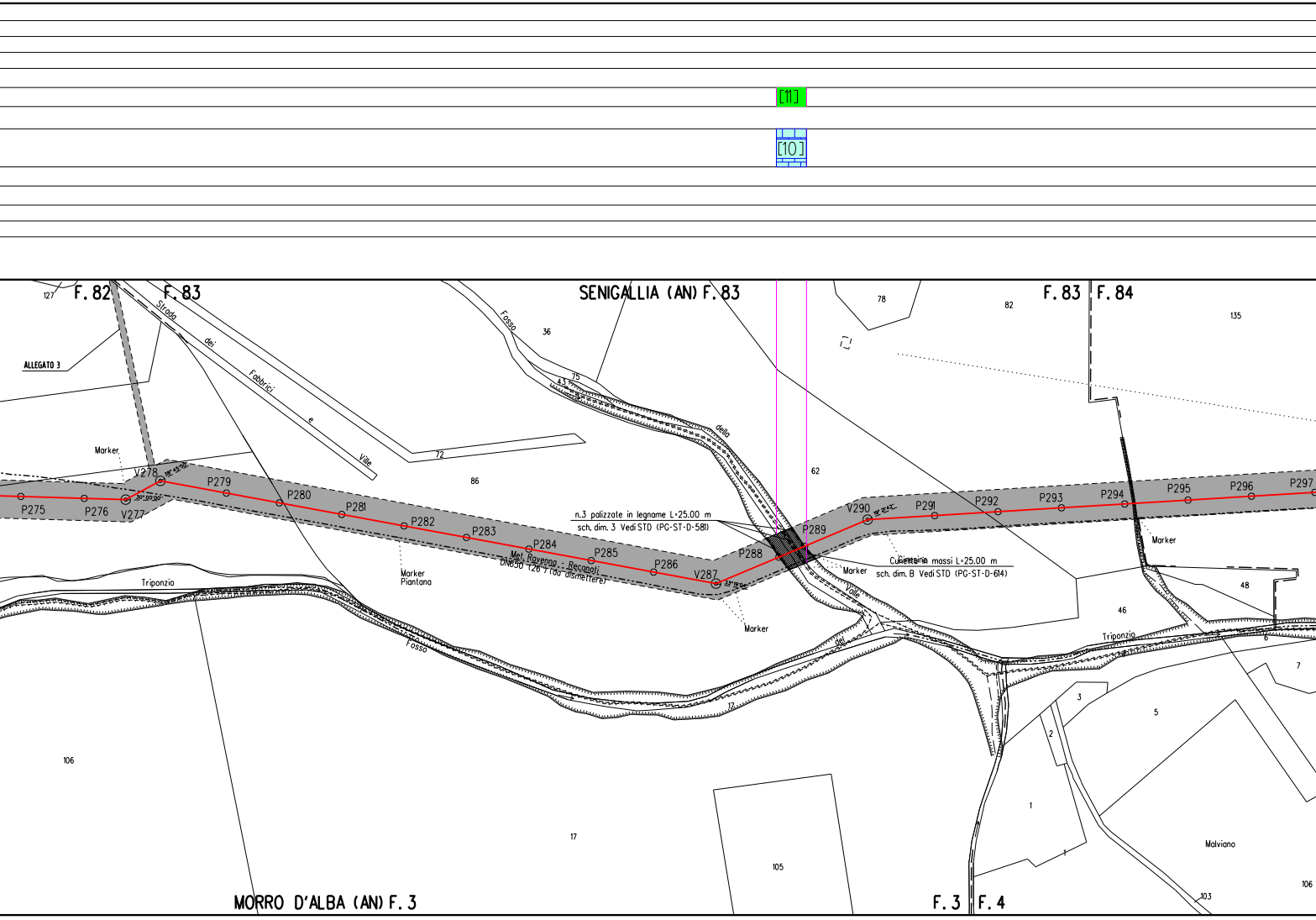
[11]
[10]
F. 82
F. 83
SENIGALLIA (AN) F. 83
F. 83
F. 84
ALLEGATO 3
Strada dei Fabbrici e Ville
Fosso della Valle
Marker
V278
P279
P280
P281
P282
P283
P284
P285
P286
V287
P288
P289
V290
P291
P292
P293
P294
P295
P296
P297
P275
P276
V277
n.3 palizzate in legname L=25.00 m
sch. dim. 3 Vedi STD (PG-ST-D-581)
Cunetta in massi L=25.00 m
sch. dim. B Vedi STD (PG-ST-D-614)
Met. Ravenna - Recanati
DN650 (26") (da dismettere)
Marker
Piantana
Triponzio
Fosso del Triponzio
Malviano
127
36
75
43
72
86
78
82
135
62
48
46
6
7
3
5
2
1
106
17
105
103
MORRO D'ALBA (AN) F. 3
F. 3
F. 4

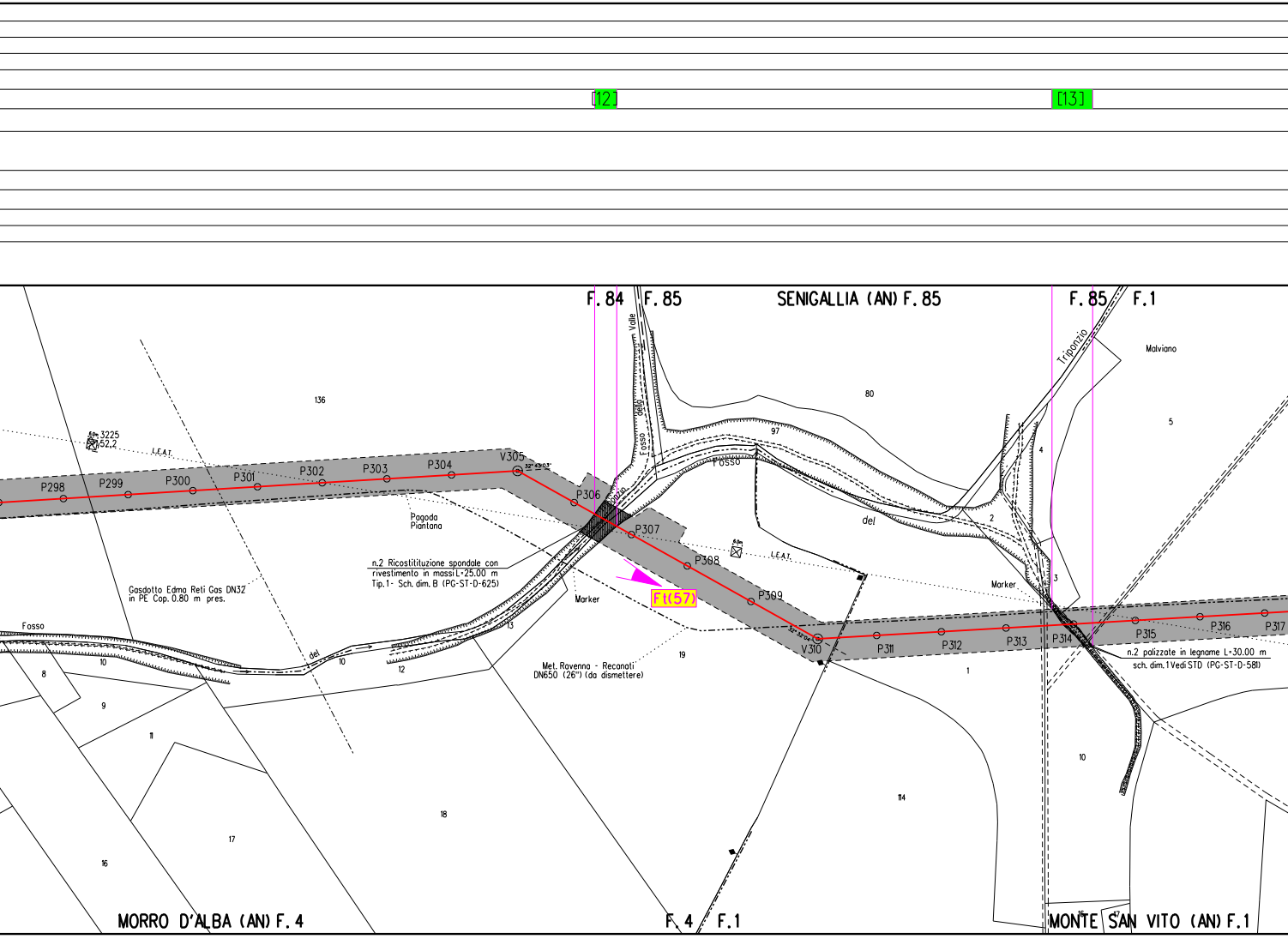
[12]
[13]
F. 84
F. 85
SENIGALLIA (AN) F. 85
F. 85
F. 1
Valle
della
Fosso
Triponzio
Malviano
136
80
97
5
4
2
3
Fosso
del
3225
152,2
L.E.A.T.
P298
P299
P300
P301
P302
P303
P304
V305
32° 43'03"
P306
P307
P308
P309
V310
32° 32'04"
P311
P312
P313
P314
P315
P316
P317
Pagoda
Piantana
n.2 Ricostituzione spondale con
rivestimento in massi L=25.00 m
Tip. 1- Sch. dim. B (PG-ST-D-625)
Gasdotto Edma Reti Gas DN32
in PE Cop. 0.80 m pres.
Ft(57)
Marker
Fosso
del
10
10
12
13
8
9
11
Met. Ravenna - Recanati
DN650 (26") (da dismettere)
19
6.0m
L.E.A.T.
Marker
1
n.2 palizzate in legname L=30.00 m
sch. dim. 1 Vedi STD (PG-ST-D-581)
10
114
18
17
16
MORRO D'ALBA (AN) F. 4
F. 4
F. 1
MONTE SAN VITO (AN) F. 1

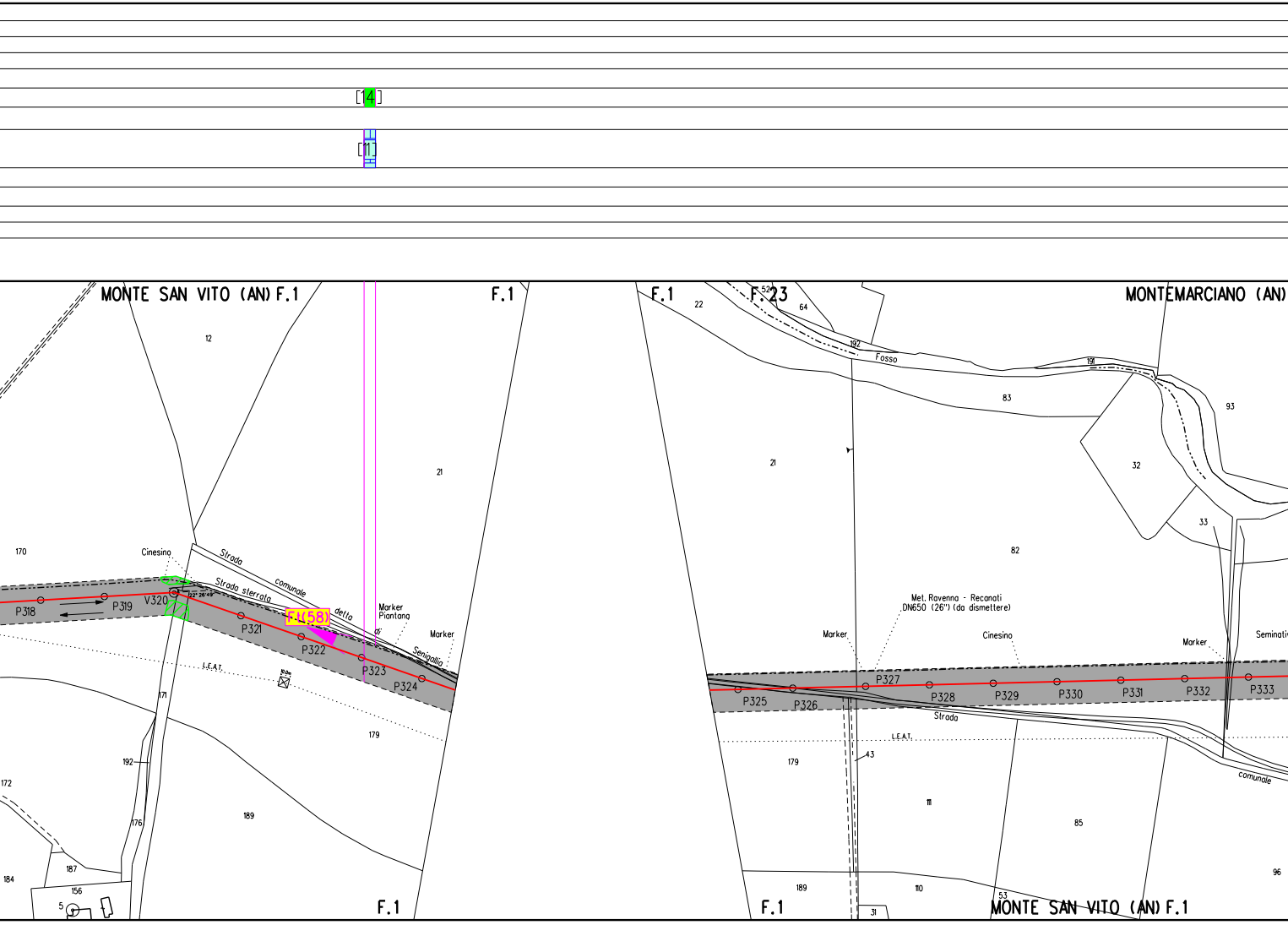
14
11
MONTE SAN VITO (AN) F.1
F.1
F.1
F.23
MONTEMARCIANO (AN)
12
21
170
Cinesino
Strada comunale detta di Senigallia
Strada sterrata
22° 26' 49''
F.t(58)
Marker Piantana
Marker
P318
P319
V320
P321
P322
P323
P324
L.E.A.T.
171
179
192
172
176
189
187
184
156
5
F.1
22
52
64
192
Fosso
191
83
93
32
33
21
82
Met. Ravenna - Recanati DN650 (26") (da dismettere)
Marker
Cinesino
Marker
Seminati
P325
P326
P327
P328
P329
P330
P331
P332
P333
Strada
L.E.A.T.
43
179
111
85
comunale
96
189
110
53
31
F.1
MONTE SAN VITO (AN) F.1

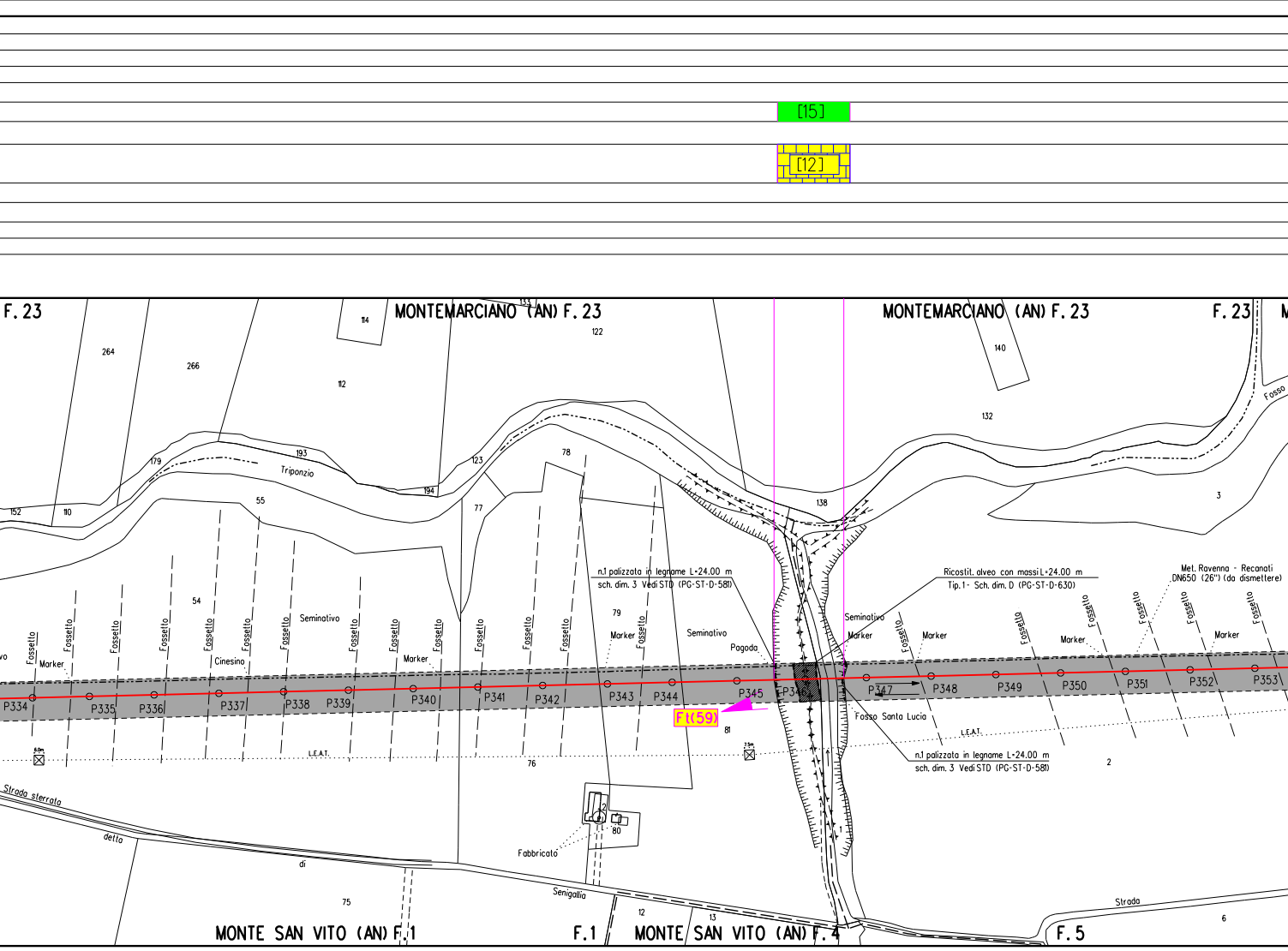
[15]
[12]
F. 23
MONTEMARCIANO (AN) F. 23
MONTEMARCIANO (AN) F. 23
F. 23
264
266
114
112
133
122
140
132
Fosso
179
193
Triponzio
194
123
78
138
3
152
110
55
77
54
79
Seminativo
Cinesino
Marker
Marker
Marker
Marker
Marker
Marker
Marker
Fossetto
n.1 palizzata in legname L=24.00 m
sch. dim. 3 Vedi STD (PG-ST-D-581)
Ricostit. alveo con massi L=24.00 m
Tip.1 - Sch. dim. D (PG-ST-D-630)
Met. Ravenna - Recanati
DN650 (26") (da dismettere)
Seminativo
Pagoda
Seminativo
P334
P335
P336
P337
P338
P339
P340
P341
P342
P343
P344
P345
P346
P347
P348
P349
P350
P351
P352
P353
Ft(59)
81
Fosso Santa Lucia
n.1 palizzata in legname L=24.00 m
sch. dim. 3 Vedi STD (PG-ST-D-581)
L.E.A.T.
L.E.A.T.
8.0m
7.5m
76
2
Strada sterrata
detto
di
Senigallia
Fabbricato
80
75
12
13
6
Strada
MONTE SAN VITO (AN) F. 1
F. 1
MONTE SAN VITO (AN) F. 4
F. 5

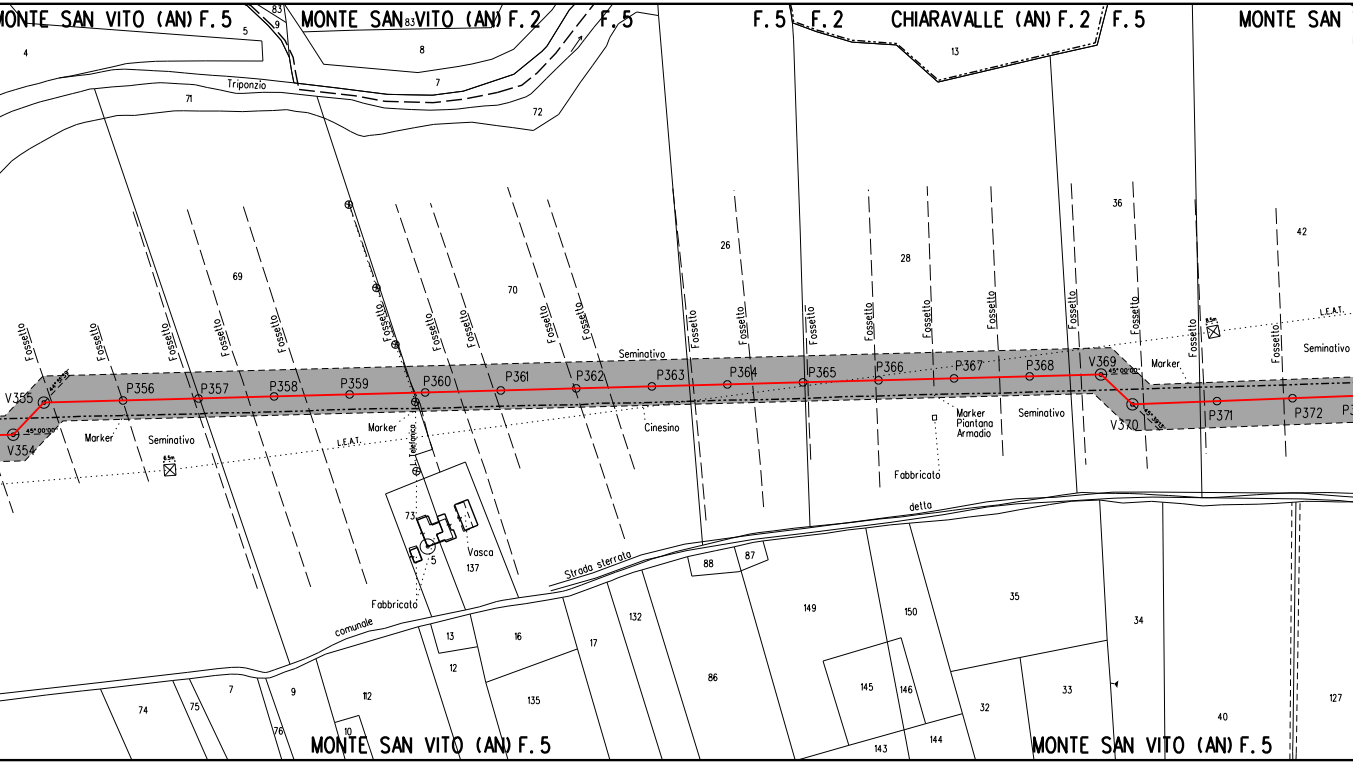
MONTE SAN VITO (AN) F. 5
MONTE SAN VITO (AN) F. 2
F. 5
F. 5
F. 2
CHIARAVALLE (AN) F. 2
F. 5
MONTE SAN
Triponzio
Fossetto
V355
V354
P356
P357
P358
P359
P360
P361
P362
P363
P364
P365
P366
P367
P368
V369
V370
P371
P372
Marker
Seminativo
L.E.A.T.
Linea Telefonica
Fabbricato
Vasca
Cinesino
Marker Piantana Armadio
Strada sterrata
comunale
detta
MONTE SAN VITO (AN) F. 5
MONTE SAN VITO (AN) F. 5

[16]

[13]

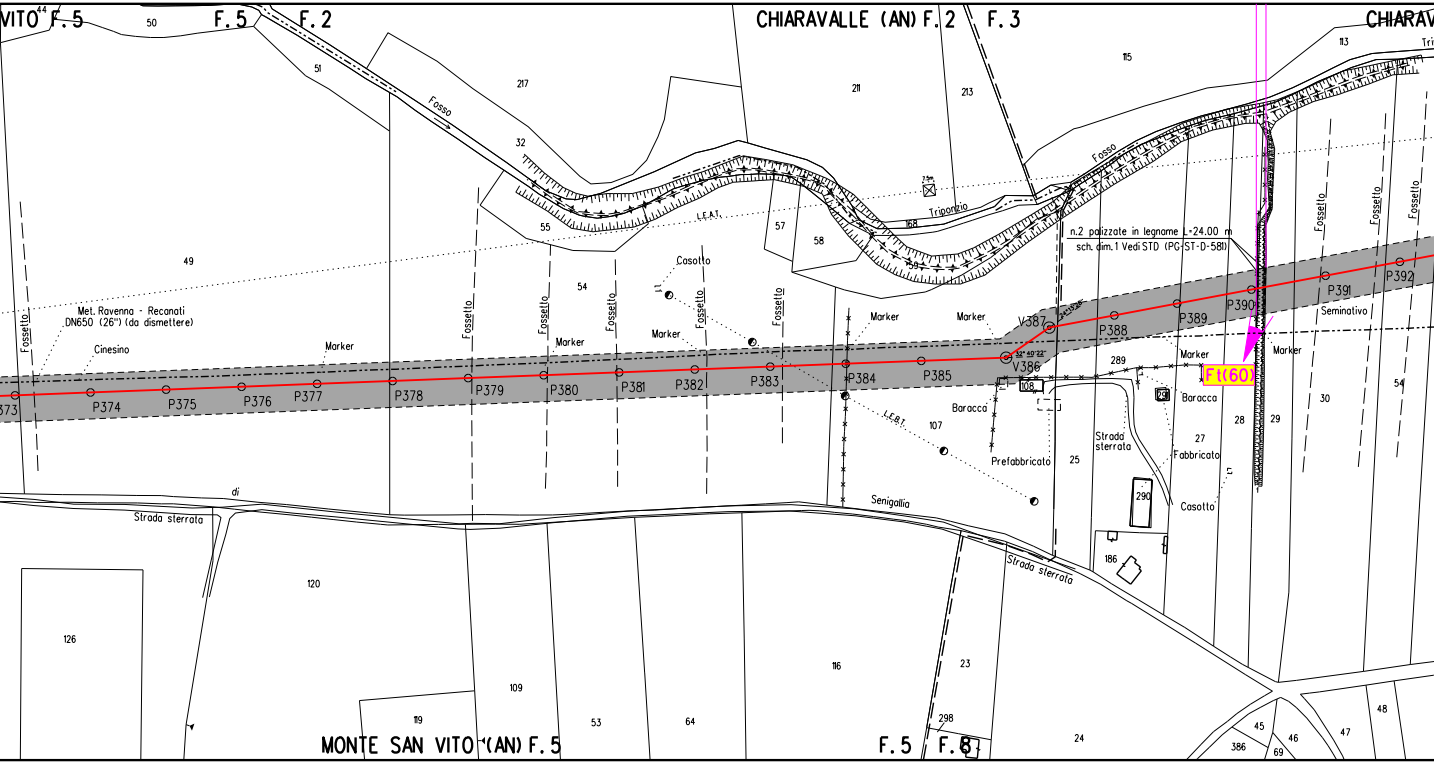
VITO F.5
44
50
F.5
F.2
51
Fosso
217
32
55
49
54
L.E.A.T.
Casotto
Fossetto
Met. Ravenna - Recanati
DN650 (26") (da dismettere)
Cinesino
Marker
P373
P374
P375
P376
P377
P378
P379
P380
P381
P382
P383
P384
P385
V386
32°40'22"
V387
24°15'26"
P388
P389
P390
P391
P392
CHIARAVALLE (AN) F.2
F.3
CHIARAV
211
213
115
113
Tri
Triponzio
168
57
58
59
n.2 palizzate in legname L=24.00 m
sch. dim. 1 Vedi STD (PG-ST-D-581)
Seminativo
Ft(60)
289
108
291
Baracca
107
L.E.B.T.
Prefabbricato
25
Strada sterrata
27
Fabbricato
28
29
30
54
Casotto
290
186
Senigallia
di
Strada sterrata
120
126
109
119
53
64
116
23
298
24
45
46
47
48
386
69
MONTE SAN VITO (AN) F.5
F.5
F.8

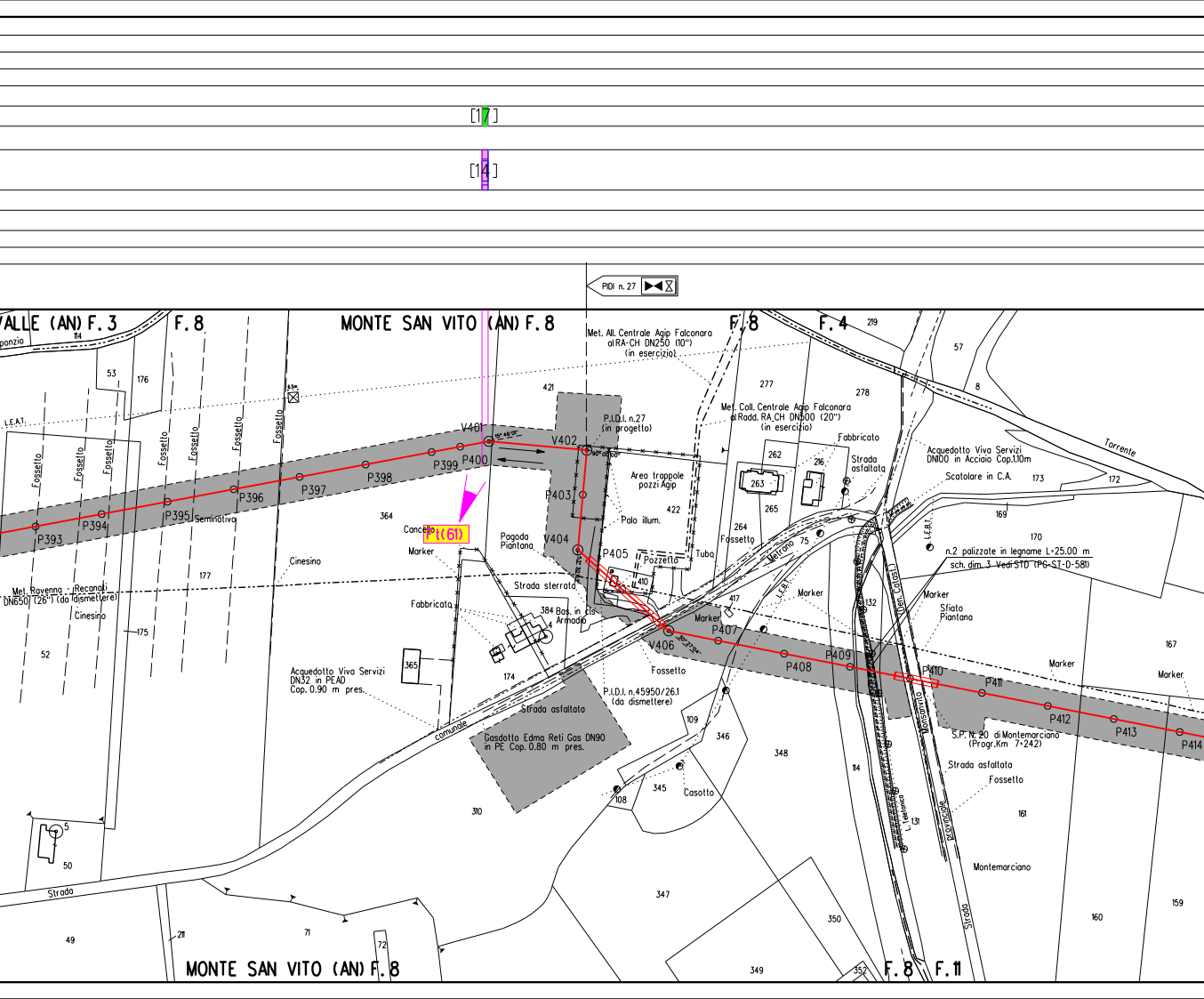
[17]
[14]
PIDI n. 27
VALLE (AN) F. 3
F. 8
MONTE SAN VITO (AN) F. 8
F. 8
F. 4
ponzio
114
53
176
L.E.A.T.
Fossetto
Fossetto
Fossetto
Fossetto
Fossetto
Fossetto
Fossetto
Fossetto
421
V401
V402
P.I.D.I. n.27
(in progetto)
Met. All. Centrale Agip Falconara
al RA-CH DN250 (10")
(in esercizio)
Met. Coll. Centrale Agip Falconara
al Radd. RA CH DN500 (20")
(in esercizio)
277
278
219
57
8
Torrente
P393
P394
P395
Seminativo
P396
P397
P398
P399
P400
P403
V404
P405
Area trappole
pozzi Agip
422
Palo illum.
Pozzetto
Tubo
410
262
263
216
265
264
Fabbricato
Strada
asfaltata
Acquedotto Viva Servizi
DN100 in Acciaio Cop.1.10m
Scatolare in C.A.
173
172
169
170
L.E.B.T.
n.2 palizzate in legname L=25.00 m
sch. dim. 3 Vedi STD (PG-ST-D-581)
364
Cancello
Ft(61)
Marker
Pagoda
Piantana
Cinesino
177
Met. Ravenna - Recanati
DN650 (26") (da dismettere)
Cinesino
175
52
Strada sterrata
Fabbricato
384 Bas. in cls
Armadio
4
365
174
Acquedotto Viva Servizi
DN32 in PEAD
Cop. 0.90 m pres.
Fossetto
Metrano
75
417
L.E.B.T.
Marker
Marker
V406
P407
P408
P409
132
Den. Catast.
Marker
Sfiato
Piantana
P410
P411
P412
P413
P414
Marker
Marker
167
Fossetto
P.I.D.I. n.45950/26.1
(da dismettere)
Strada asfaltata
comunale
Gasdotto Edma Reti Gas DN90
in PE Cop. 0.80 m pres.
109
346
348
114
345
Casotto
108
310
S.P. N. 20 di Montemarciano
(Progr.Km 7+242)
Strada asfaltata
Fossetto
Monsanvito
provinciale
L. Telefonica
131
161
Montemarciano
5
50
Strada
49
211
71
72
347
350
349
352
Strada
160
159
MONTE SAN VITO (AN) F. 8
F. 8
F. 11

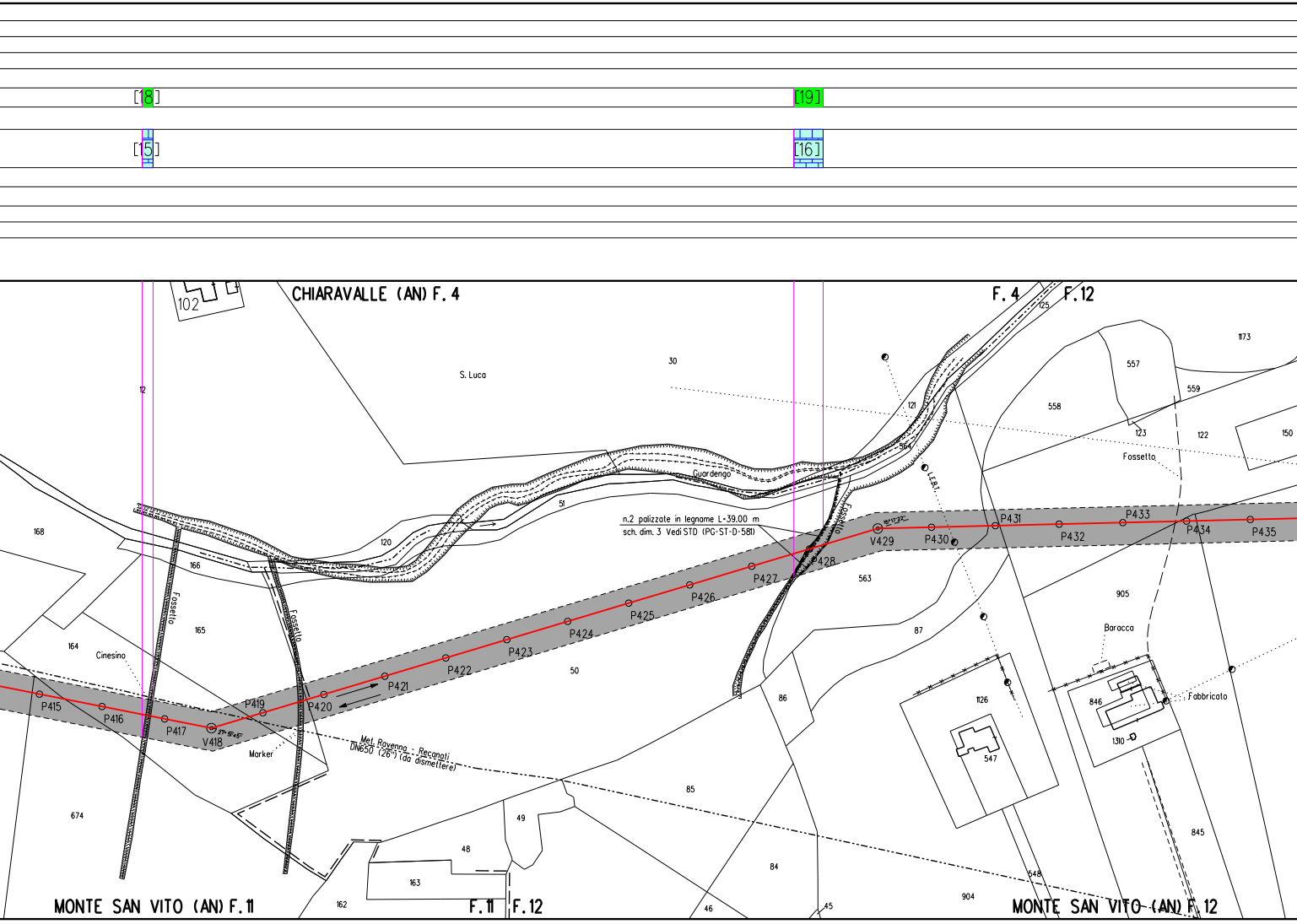
[18]
[19]
[15]
[16]
CHIARAVALLE (AN) F. 4
F. 4
F. 12
102
S. Luca
30
12
125
1173
557
559
558
121
123
122
150
Fossetto
564
L.E.R.T.
Guardengo
51
120
166
168
165
164
Cinesino
Fossetto
Fossetto
n.2 palizzate in legname L=39.00 m
sch. dim. 3 Vedi STD (PG-ST-D-581)
P415
P416
P417
V418
27°58'45"
P419
P420
P421
P422
P423
P424
P425
P426
P427
P428
V429
15°17'22"
P430
P431
P432
P433
P434
P435
50
563
905
87
Baracca
Fabbricato
846
1310
1126
547
86
Marker
Met. Ravenna - Recanati
DN650 (26") (da dismettere)
674
85
49
48
163
84
845
648
904
162
46
45
MONTE SAN VITO (AN) F. 11
F. 11
F. 12
MONTE SAN VITO (AN) F. 12

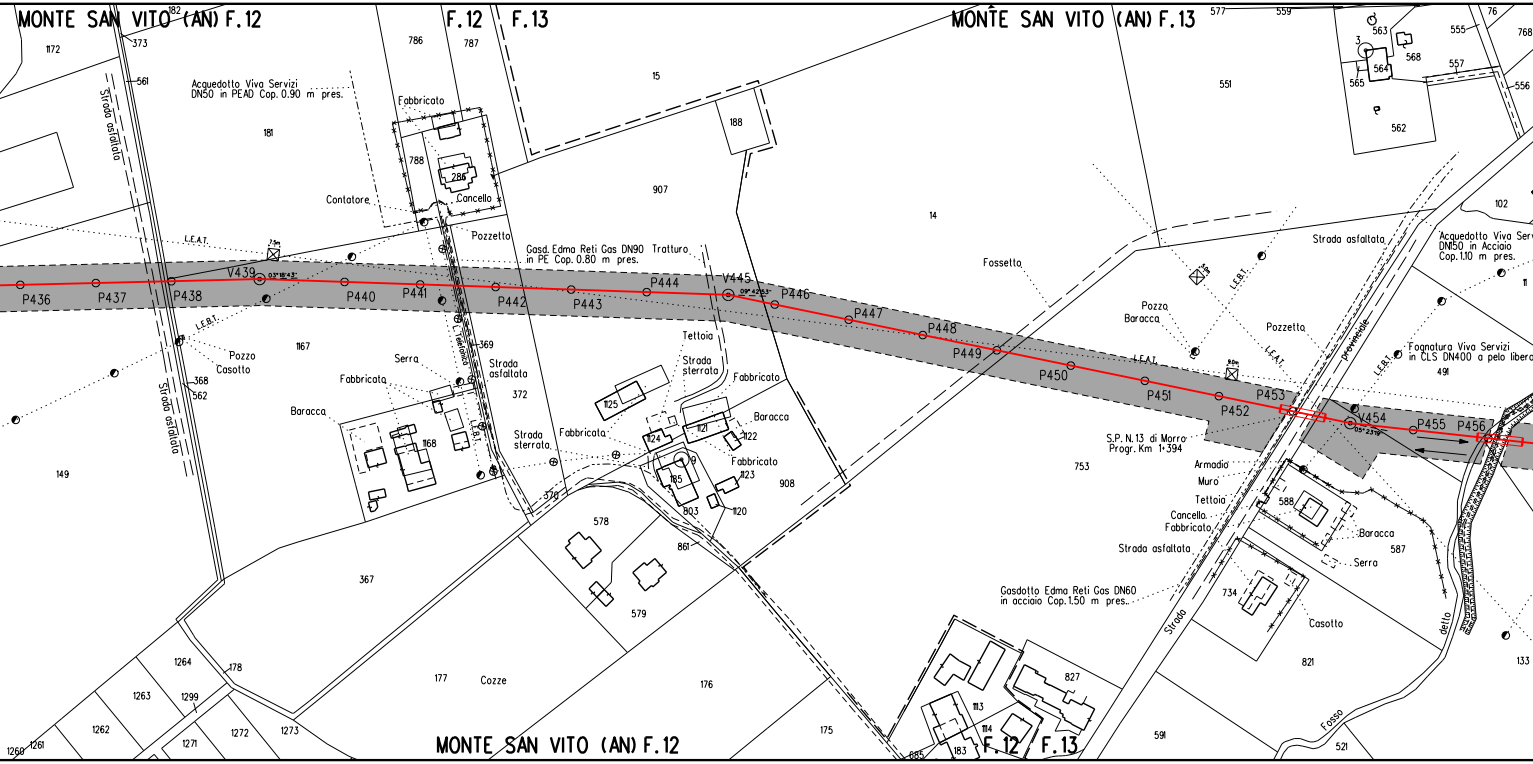
MONTE SAN VITO (AN) F.12
F.12
F.13
MONTE SAN VITO (AN) F.13
MONTE SAN VITO (AN) F.12
F.12
F.13
Strada asfaltata
Strada asfaltata
Acquedotto Viva Servizi DN50 in PEAD Cop. 0.90 m pres.
Fabbricato
Contatore
Cancello
Pozzetto
Gasd. Edma Reti Gas DN90 in PE Cop. 0.80 m pres.
Tratturo
L.E.A.T.
L.E.B.T.
Pozzo
Casotto
Serra
Fabbricato
Baracca
Strada asfaltata
Strada sterrata
Fabbricata
Tettoia
Strada sterrata
Fabbricato
Baracca
Fabbricato
Cozze
Fossetto
Pozzo
Baracca
Pozzetto
Strada asfaltata
Strada provinciale
Acquedotto Viva Servizi DN50 in Acciaio Cop. 1.10 m pres.
Fognatura Viva Servizi in CLS DN400 a pelo libero
S.P. N. 13 di Morro Progr. Km 1+394
Armadio
Muro
Tettoia
Cancello
Fabbricato
Strada asfaltata
Baracca
Serra
Casotto
Gasdotto Edma Reti Gas DN60 in acciaio Cop. 1.50 m pres.
Fosso detto
P436
P437
P438
V439
P440
P441
P442
P443
P444
V445
P446
P447
P448
P449
P450
P451
P452
P453
V454
P455
P456
182
373
1172
561
181
786
787
788
286
15
188
907
14
551
577
559
563
3
564
565
568
562
555
557
76
768
556
102
11
491
1167
368
562
369
372
149
1168
1125
1124
1121
1122
185
1123
1120
803
861
9
370
908
578
579
367
753
588
587
734
821
133
177
176
175
1264
178
1263
1299
1262
1271
1272
1273
1260
1261
827
113
114
183
885
591
521

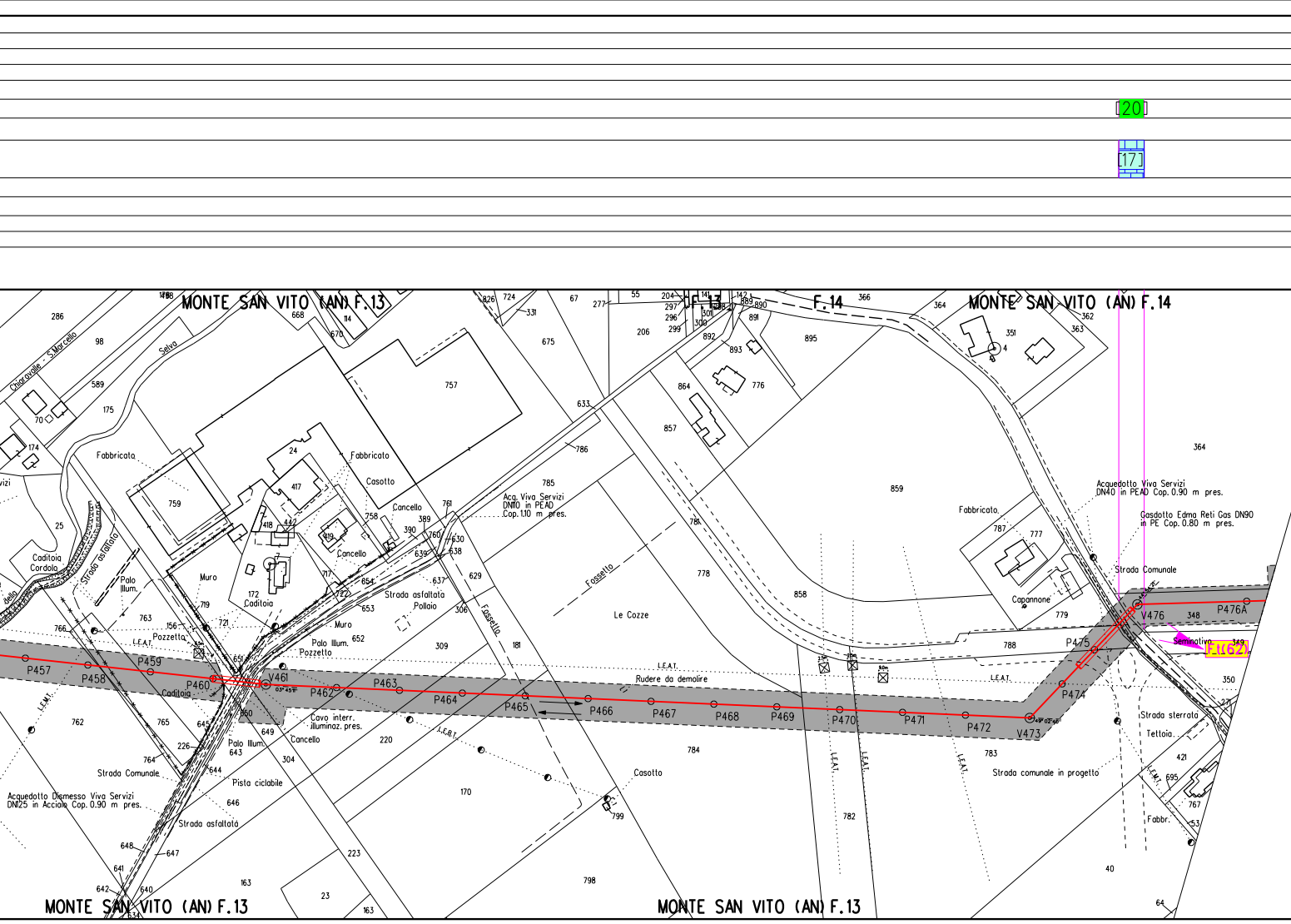
20
17
MONTE SAN VITO (AN) F.13
F.13
F.14
MONTE SAN VITO (AN) F.14
MONTE SAN VITO (AN) F.13
MONTE SAN VITO (AN) F.13
Chiaravalle - S.Marcello
Selva
Fabbricato
Fabbricato
Casotto
Cancello
Cancello
Caditoia
Cordolo
Strada asfaltata
Palo Illum.
Muro
Caditoia
Pozzetto
Muro
Palo Illum.
Pozzetto
Strada asfaltata
Pollaio
Fossetto
Fossetto
Le Cozze
Acq. Viva Servizi DN110 in PEAD Cop. 1.10 m pres.
Acquedotto Viva Servizi DN40 in PEAD Cop. 0.90 m pres.
Gasdotto Edma Reti Gas DN90 in PE Cop. 0.80 m pres.
Strada Comunale
Fabbricato
Capannone
Seminativo
F.1(62)
Rudere da demolire
L.E.A.T.
Cavo interr. illuminaz. pres.
Cancello
Palo Illum.
Pista ciclabile
Strada Comunale
Strada asfaltata
Acquedotto Dismesso Viva Servizi DN125 in Acciaio Cop. 0.90 m pres.
Casotto
Strada sterrata
Tettoia
Strada comunale in progetto
Fabbr.
P457
P458
P459
P460
V461
P462
P463
P464
P465
P466
P467
P468
P469
P470
P471
P472
V473
P474
P475
V476
P476A
286
98
589
175
70
174
25
759
24
417
418
442
419
757
758
761
389
390
760
630
639
638
629
637
654
653
652
717
722
719
721
156
763
766
651
645
765
762
764
226
644
643
649
650
304
220
170
799
309
306
181
786
785
633
675
67
724
331
826
668
670
114
277
55
204
297
296
299
206
141
892
893
891
889
890
895
366
364
351
362
363
364
864
857
776
859
858
778
781
787
777
779
788
348
349
350
784
783
782
798
163
23
223
646
647
648
640
641
642
634
163
421
695
767
53
40
64

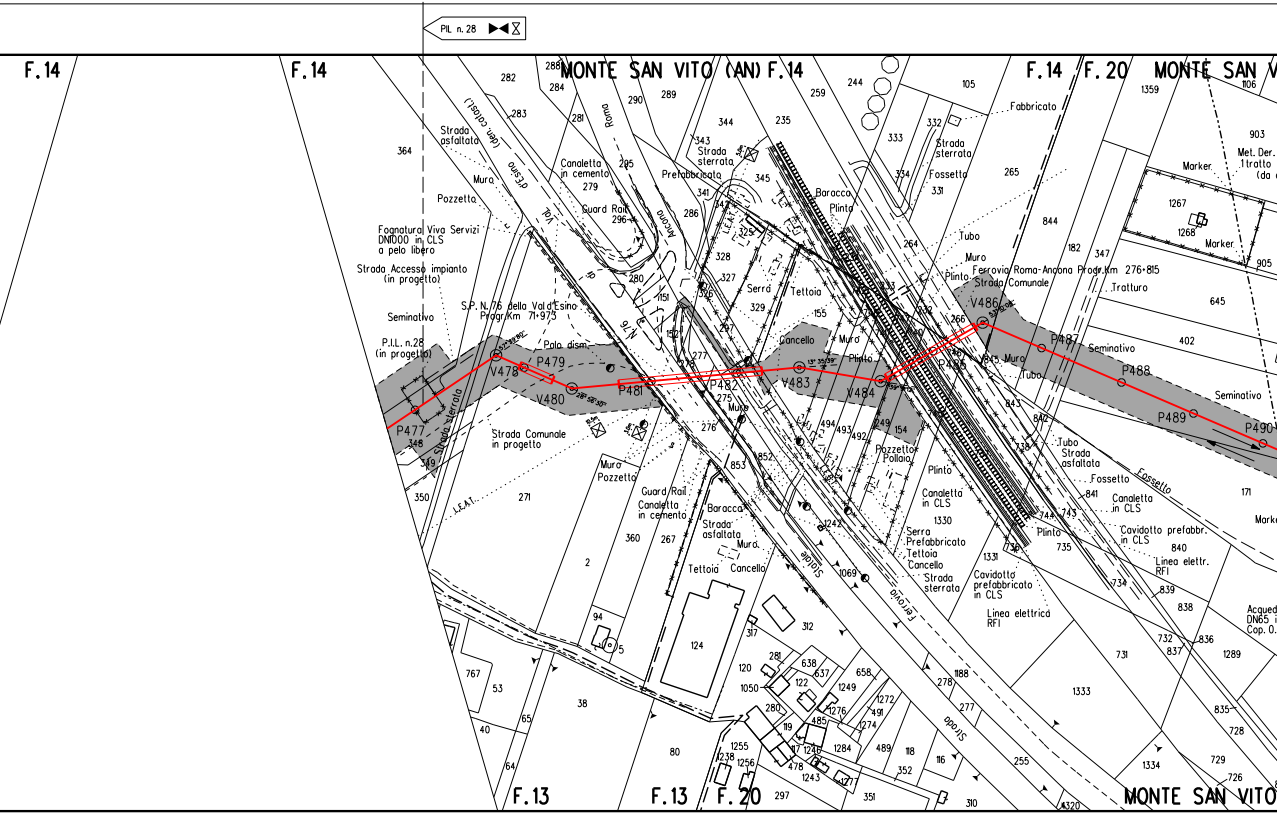
PIL n. 28
F.14
F.14
MONTE SAN VITO (AN) F.14
F.14
F.20
MONTE SAN V
F.13
F.13
F.20
MONTE SAN VITO
Strada asfaltata
(den. catast.)
d'Esino
Val
Roma
Ancona
N.76
Muro
Pozzetto
Fognatura Viva Servizi DN1000 in CLS a pelo libero
Strada Accesso impianto (in progetto)
Seminativo
P.I.L. n.28 (in progetto)
S.P. N.76 della Val d'Esino Progr.Km 71+973
Palo dism.
Canaletta in cemento
Guard Rail
Prefabbricato
Strada sterrata
L.E.A.T.
Serra
Tettoia
Baracca
Plinto
Cancello
Strada sterrata
Fossetto
Fabbricato
Tubo
Muro
Plinto
Ferrovia Roma-Ancona Progr.Km 276+815
Strada Comunale
Tratturo
Marker
Met. Der. 1 tratto (da
Marker
Seminativo
Seminativo
V478
P479
V480
P481
P482
V483
V484
P485
V486
P487
P488
P489
P490
P477
Strada sterrata
Strada Comunale in progetto
Muro
Pozzetto
Guard Rail
Canaletta in cemento
Baracca
Strada asfaltata
Muro
Tettoia
Cancello
Statale
Pozzetto
Pollaio
Plinto
Canaletta in CLS
Serra
Prefabbricato
Tettoia
Cancello
Strada sterrata
Cavidotto prefabbricato in CLS
Linea elettrica RFI
Ferrovia
Strada
Tubo
Strada asfaltata
Fossetto
Fossetto
Canaletta in CLS
Plinto
Cavidotto prefabbr. in CLS
Linea elettr. RFI
Acqued
DN65 i
Cop. 0.
Marke
364
282
288
284
283
281
290
289
344
235
259
244
105
1359
1106
903
343
285
279
296
286
341
342
345
325
328
327
326
329
280
1151
152
155
277
278
275
276
297
333
332
334
331
265
264
844
182
347
1267
1268
905
645
402
233
232
266
845
843
842
738
494
493
492
249
154
852
853
1242
1069
348
349
350
271
2
360
267
94
5
124
317
312
767
53
38
40
65
64
80
120
281
638
637
1050
122
1249
280
1276
119
485
117
1246
1284
478
1243
1277
1255
1238
1256
297
658
1272
491
1274
489
118
116
352
351
310
1330
1331
278
1188
277
255
1320
841
744
743
735
734
736
840
839
838
171
732
837
836
731
1289
1333
835
728
1334
729
726

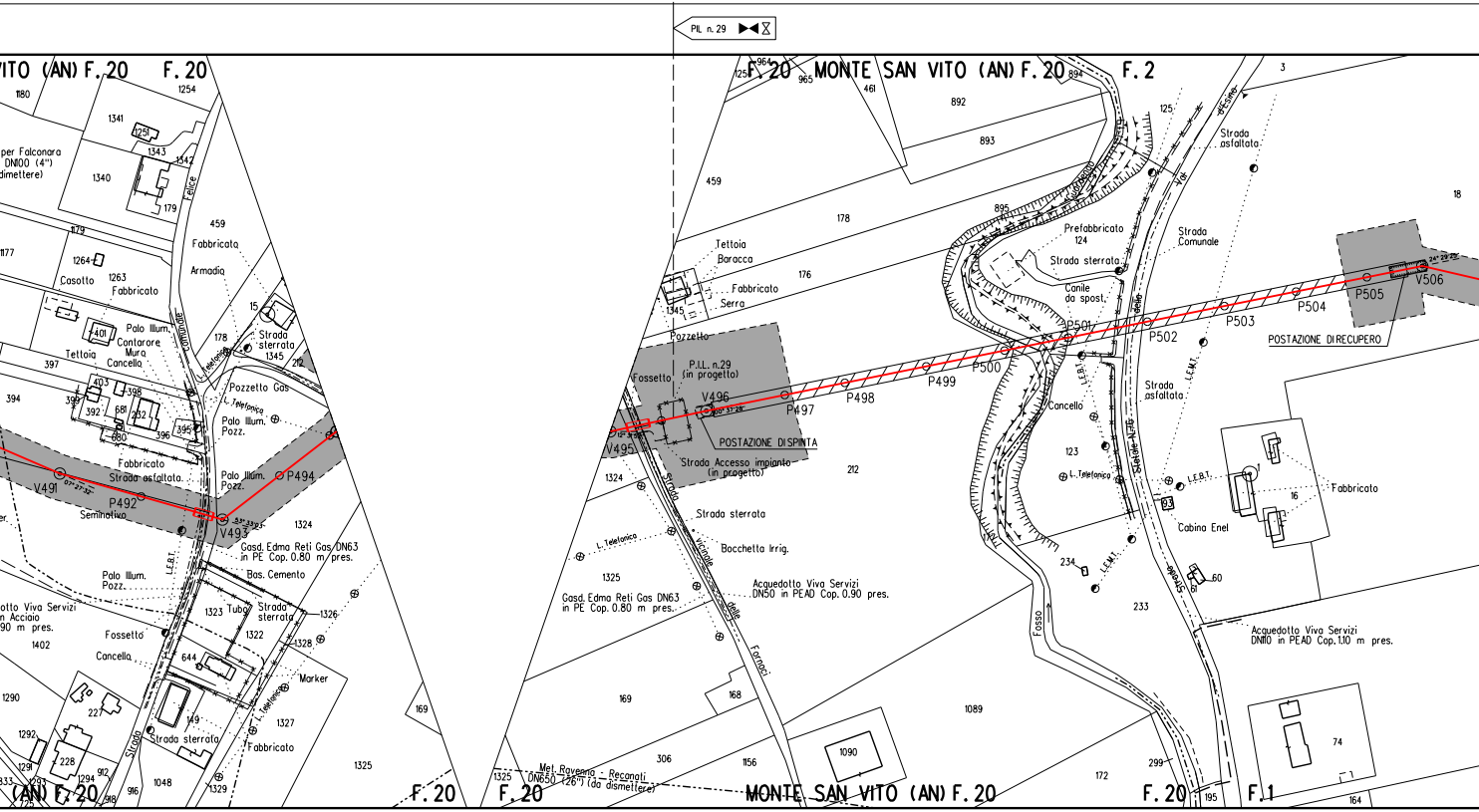
PIL n. 29
VITO (AN) F. 20
F. 20
F. 20 MONTE SAN VITO (AN) F. 20
F. 2
MONTE SAN VITO (AN) F. 20
(AN) F. 20
F. 20
F. 20
F. 20
F. 1
per Falconara
DN100 (4")
dimettere)
Felice
Comunale
Fabbricato
Armadio
Casotto
Fabbricato
Palo Illum.
Contarore
Muro
Cancello
Tettoia
Strada sterrata
L. Telefonica
Pozzetto Gas
L. Telefonica
Palo Illum.
Pozz.
Fabbricato
Strada asfaltata
Palo Illum.
Pozz.
P494
V491
07° 27' 32"
P492
Seminativo
V493
53° 33' 23"
Gasd. Edma Reti Gas DN63
in PE Cop. 0.80 m pres.
L.E.B.T.
Palo Illum.
Pozz.
Bas. Cemento
Tubo
Strada sterrata
otto Viva Servizi
n Acciaio
90 m pres.
Fossetto
Cancello
Marker
L. Telefonica
Strada sterrata
Fabbricato
Strada
Tettoia
Baracca
Fabbricato
Serra
Pozzetto
Fossetto
P.I.L. n.29
(in progetto)
V496
00° 37' 28"
P497
P498
P499
P500
P501
P502
P503
P504
P505
V506
24° 29' 22"
V495
12° 51' 38"
POSTAZIONE DISPINTA
Strada Accesso impianto
(in progetto)
Guardrail
Prefabbricato
Strada sterrata
Canile
da spost.
Cancello
L.E.B.T.
L. Telefonica
Strada
vicinale
delle
Fornaci
Strada sterrata
Bocchetta Irrig.
L. Telefonica
Gasd. Edma Reti Gas DN63
in PE Cop. 0.80 m pres.
Acquedotto Viva Servizi
DN50 in PEAD Cop. 0.90 pres.
Met. Ravenna - Recanati
DN650 (26") (da dismettere)
Fosso
Val d'Esino
Strada asfaltata
Strada Comunale
Statale N. 76
Strada
Strada asfaltata
L.E.M.T.
POSTAZIONE DIRECUPERO
L.E.B.T.
Fabbricato
Cabina Enel
L.E.M.T.
Acquedotto Viva Servizi
DN110 in PEAD Cop. 1.10 m pres.
1180
1254
1341
1251
1343
1342
1340
179
1179
1177
459
1264
1263
15
178
1345
212
397
401
403
398
394
399
392
681
232
680
396
395
1324
1323
1326
1322
1328
1402
644
1290
227
1292
228
149
1327
169
1325
1291
912
1294
1293
1048
916
918
1329
833
725
964
125
965
461
892
893
894
895
124
459
178
176
1345
212
123
3
125
18
1
16
93
234
60
61
233
1324
1325
169
168
306
1156
1090
1089
172
299
195
74
164
1325

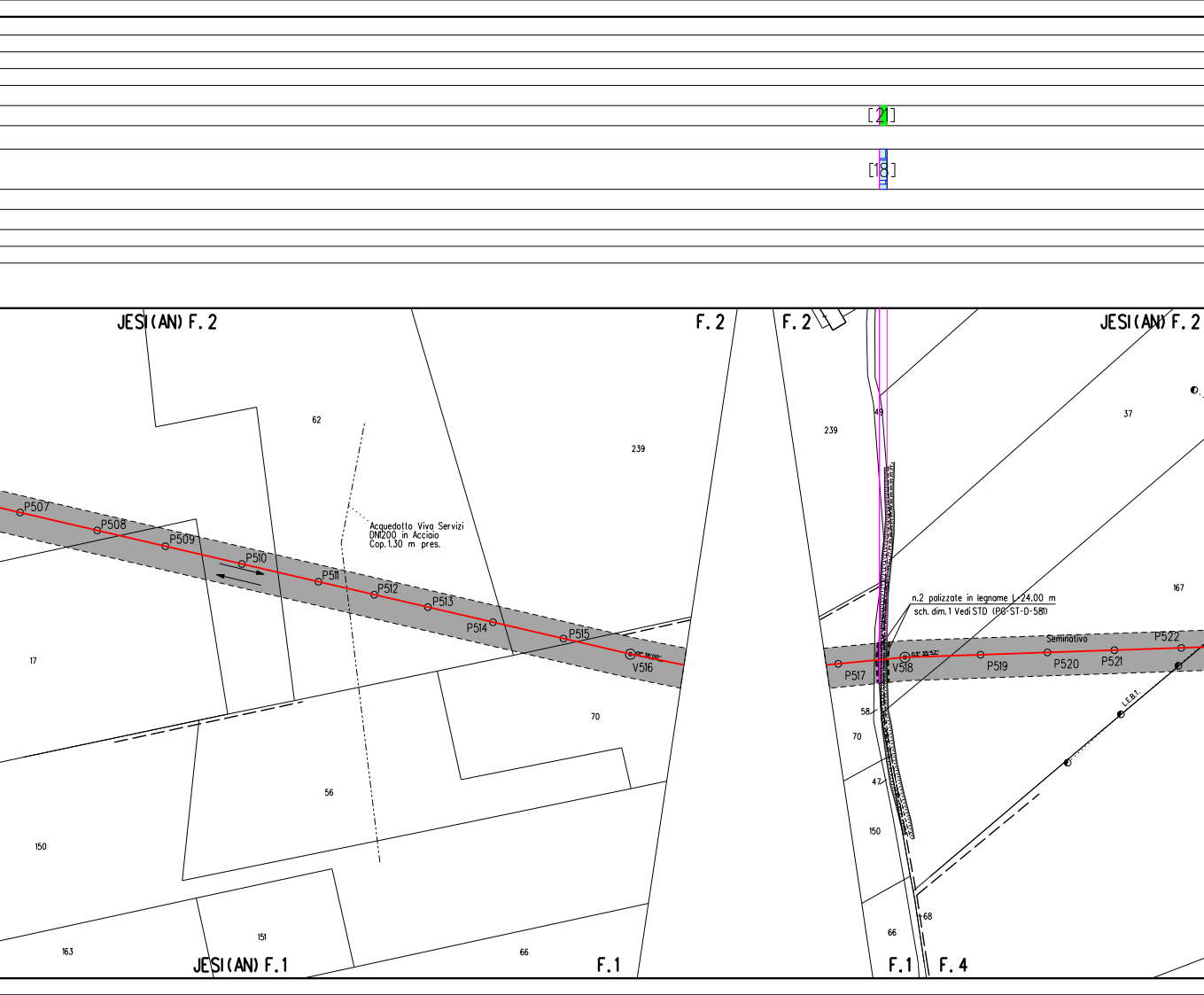
[2]
[18]
JESI (AN) F. 2
F. 2
F. 2
JESI (AN) F. 2
62
239
239
49
37
167
Acquedotto Viva Servizi
DN200 in Acciaio
Cop. 1.30 m pres.
P507
P508
P509
P510
P511
P512
P513
P514
P515
V516
17
70
56
150
151
163
66
n.2 palizzate in legname L=24.00 m
sch. dim. 1 Vedi STD (PG-ST-D-581)
Seminativo
P517
V518
P519
P520
P521
P522
L.E.B.T.
58
70
47
150
68
66
JESI (AN) F. 1
F. 1
F. 1
F. 4

[22] [22]

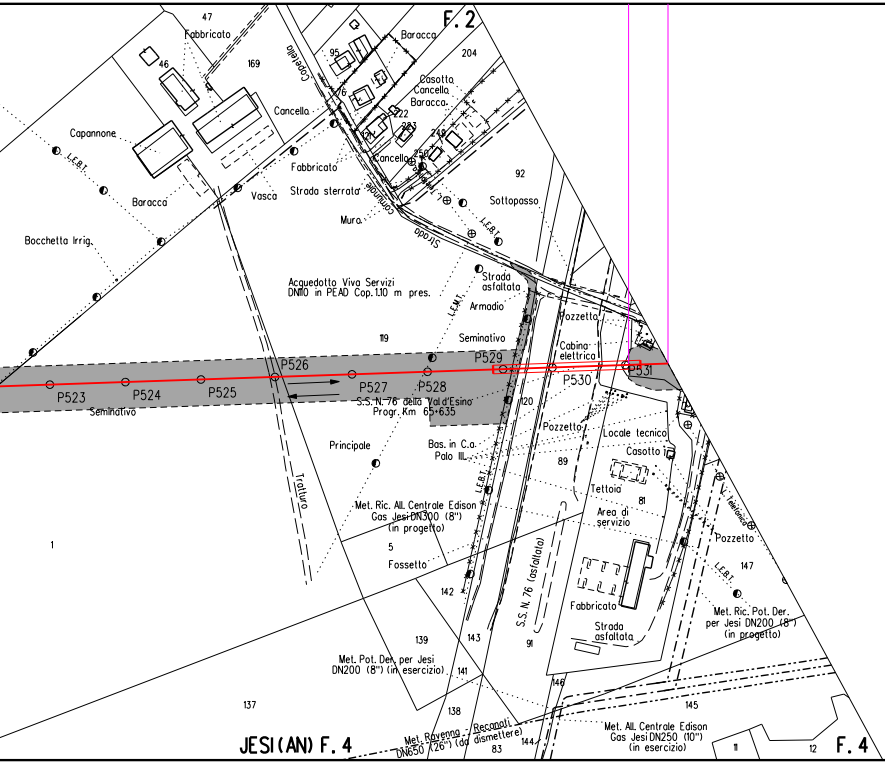
F. 2
47
Fabbricato
46
169
Capannone
Baracca
Bocchetta Irrig.
L.E.B.T.
Vasca
Cancello
Fabbricato
Strada sterrata
Muro
Copetello
Comunale
Strada
95
76
121
222
203
248
250
Baracca
204
Casotto
Cancello
Baracca
Cancello
92
Sottopasso
L.E.B.T.
Acquedotto Viva Servizi
DN110 in PEAD Cop. 1.10 m pres.
L.E.M.T.
Strada asfaltata
Armadio
119
Seminativo
P523
P524
P525
P526
P527
P528
P529
P530
P531
Seminativo
S.S. N. 76 della Val d'Esino
Progr. Km 65+635
Pozzetto
Cabina elettrica
120
Principale
Bas. in C.a.
Palo Ill.
Pozzetto
Locale tecnico
Casotto
89
Tettoia
81
Area di servizio
Tratturo
L.E.B.T.
Met. Ric. All. Centrale Edison
Gas Jesi DN300 (8")
(in progetto)
5
Fossetto
1
142
S.S. N. 76 (asfaltata)
Fabbricato
Strada asfaltata
L. telefonica
Pozzetto
L.E.B.T.
147
Met. Ric. Pot. Der.
per Jesi DN200 (8")
(in progetto)
139
143
91
Met. Pot. Der. per Jesi
DN200 (8") (in esercizio)
141
146
145
137
138
Met. Ravenna - Recanati
DN650 (26") (da dismettere)
144
83
Met. All. Centrale Edison
Gas Jesi DN250 (10")
(in esercizio)
11
12
JESI (AN) F. 4
F. 4

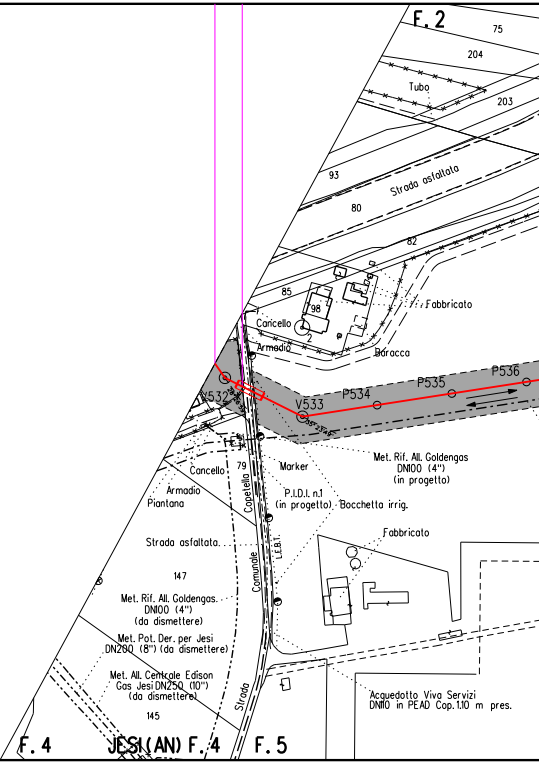
F. 2
75
204
Tubo
203
93
Strada asfaltata
80
82
85
98
2
Fabbricato
Cancello
Armadio
Baracca
V532
V533
P534
P535
P536
Met. Rif. All. Goldengas
DN100 (4")
(in progetto)
Cancello
79
Marker
Armadio
Piantana
Copetello
P.I.D.I. n.1
(in progetto)
Bocchetta irrig.
Strada asfaltata
Comunale
L.E.B.T.
Fabbricato
147
Met. Rif. All. Goldengas
DN100 (4")
(da dismettere)
Met. Pot. Der. per Jesi
DN200 (8") (da dismettere)
Met. All. Centrale Edison
Gas Jesi DN250 (10")
(da dismettere)
145
Strada
Acquedotto Viva Servizi
DN110 in PEAD Cop. 1.10 m pres.
F. 4
JESI (AN) F. 4
F. 5

ALLEGATO 1

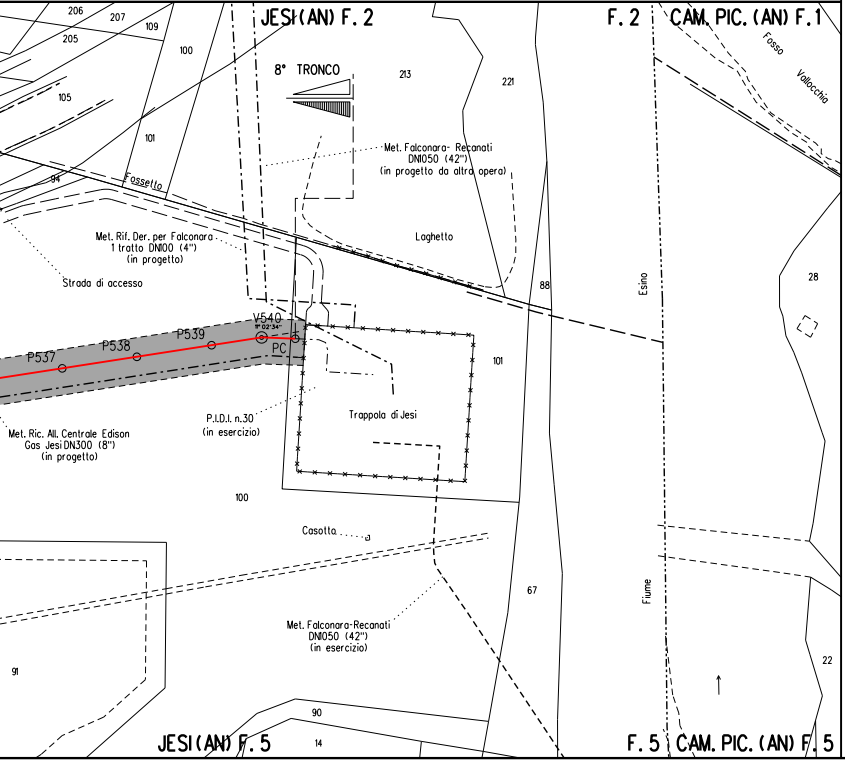
JESI (AN) F. 2
F. 2
CAM. PIC. (AN) F. 1
8° TRONCO
Fosso Vallocchia
Met. Falconara- Recanati DN1050 (42") (in progetto da altra opera)
Fossetto
Met. Rif. Der. per Falconara 1 tratto DN100 (4") (in progetto)
Strada di accesso
Laghetto
Esino
V540
P537
P538
P539
PC
P.I.D.I. n.30 (in esercizio)
Trappola di Jesi
Met. Ric. All. Centrale Edison Gas Jesi DN300 (8") (in progetto)
Casotta
Met. Falconara-Recanati DN1050 (42") (in esercizio)
Fiume
206
207
205
109
100
105
101
213
221
94
88
28
101
100
67
91
22
90
14
JESI (AN) F. 5
F. 5
CAM. PIC. (AN) F. 5

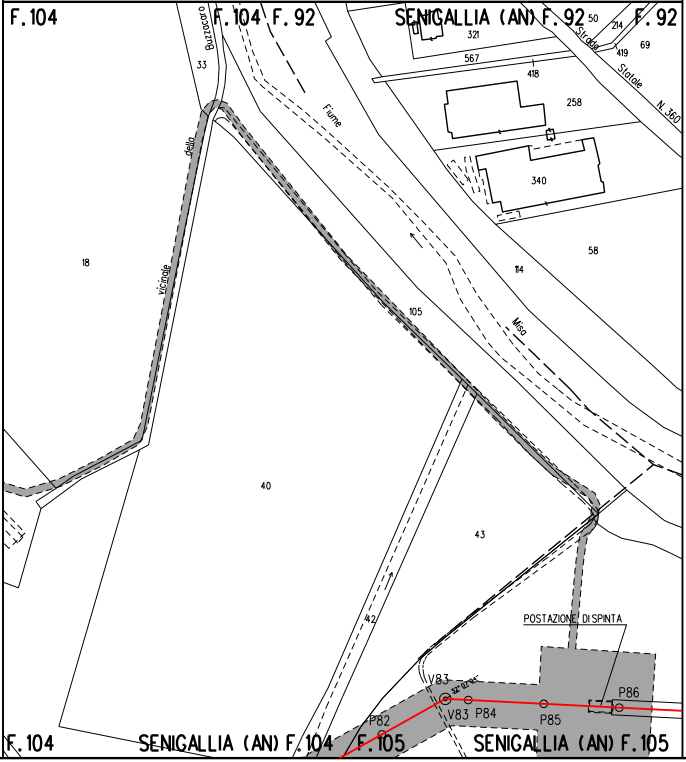
F. 104
F. 104
F. 92
SENIGALLIA (AN) F. 92
F. 92
Buzzocaro
della
vicinale
Fiume
Misa
Strada Statale N. 360
33
50
214
321
69
419
567
418
258
340
58
114
18
105
40
43
42
POSTAZIONE DI SPINTA
V83
V83
P82
P84
P85
P86
F. 104
SENIGALLIA (AN) F. 104
F. 105
SENIGALLIA (AN) F. 105

ALLEGATO 2

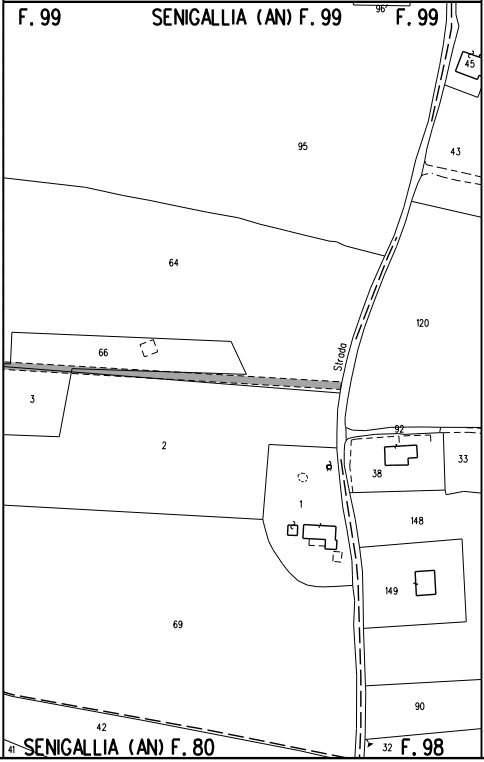
F. 99
SENIGALLIA (AN) F. 99
96
F. 99
45
95
43
64
120
66
Strada
3
2
92
33
38
1
148
69
149
90
42
41
SENIGALLIA (AN) F. 80
32
F. 98

ALLEGATO 3

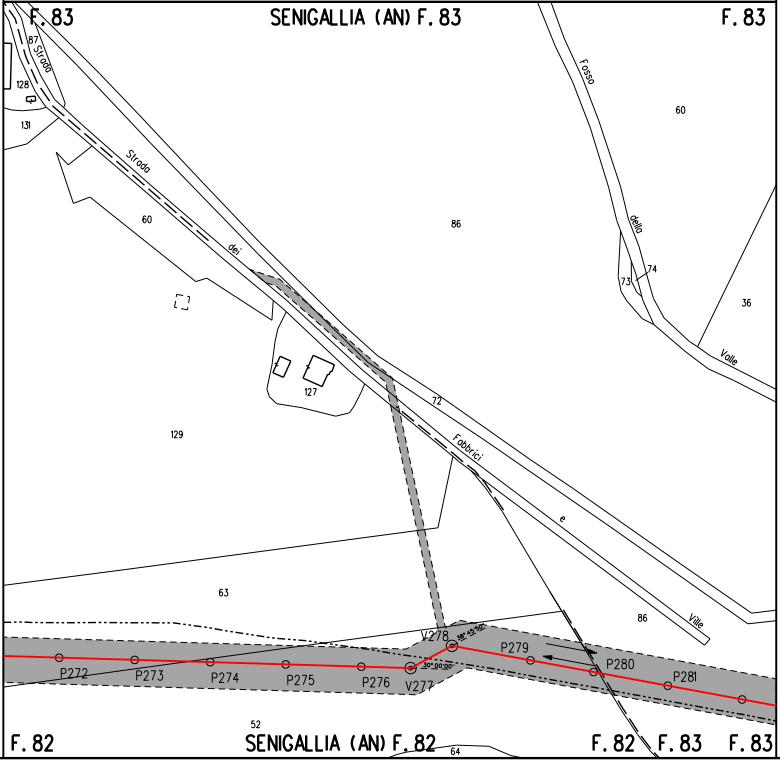
F. 83
SENIGALLIA (AN) F. 83
F. 83
87
Strada
128
131
Strada
dei
Fabbrici
e
Ville
60
Fosso
della
Valle
60
86
74
73
36
127
72
129
63
86
V278
P279
P280
P281
P272
P273
P274
P275
P276
V277
52
64
F. 82
SENIGALLIA (AN) F. 82
F. 82
F. 83
F. 83

LEGENDA

▨	10.00 m 14.00 m	AREA DI OCCUPAZIONE LAVORI (RISTRETTA 8 : 12 m)
⇄		AREA DI MONTAGGIO E TRANSITO
———		METANODOTTO IN PROGETTO
—·—·—		metanodotto in esercizio con sola posa cavo telecomando
- - - - - - -		metanodotto in esercizio
—·—·—·—		metanodotto in progetto da altra opera
—··—··—··		metanodotto in dismissione

Firmato digitalmente da

Rocco Vincenzo Monaco

CN = Monaco Rocco Vincenzo
O = ORDINE INGEGNERI DI COSENZA
C = IT

SIMBOLI

◎ V1	vertice
○ P1	picchetto
●	caposaldo
▨	PIANTE DA SALVAGUARDARE

LEGENDA DEI RIPRISTINI VEGETAZIONALI

1)	🟩	INERBIMENTI	5)	🟪	RIPRISTINO VEGETAZIONALE DI ARBUSTETO
2)	🟨	RIPRISTINO VEGETAZIONALE CON PIANTAGIONE DIFFUSA	6)	🟥	RIPRISTINO VEGETAZIONALE DI VERDE URBANO E VERDE ATTREZZATO
3)	🟦	RICOSTITUZIONE DI FILARE ARBOREO-ARBUSTIVO	7)	🟧	RIPRISTINO VEGETAZIONALE DI SIEPE ARBUSTIVA
4)	🟪	RICOSTITUZIONE DI FILARI ARBOREI			

8) [n] NUMERO DI RICHIAMO ALLE SCHEDE DI DETTAGLIO DEL PROGETTO DI RIPRISTINO VEGETAZIONALE

9) F t(n) CONO VISIVO CON NUMERO FOTO

10) ▨ AREE IN SOVRAPPOSIZIONE CON ALTRE AREE DI OCCUPAZIONE LAVORI PREVISTE PER LE OPERE CONNESSE IN PROGETTO E IN RIMOZIONE E PER LA LINEA IN RIMOZIONE

NOTA: Planimetria catastale aggiornata a Ottobre 2019

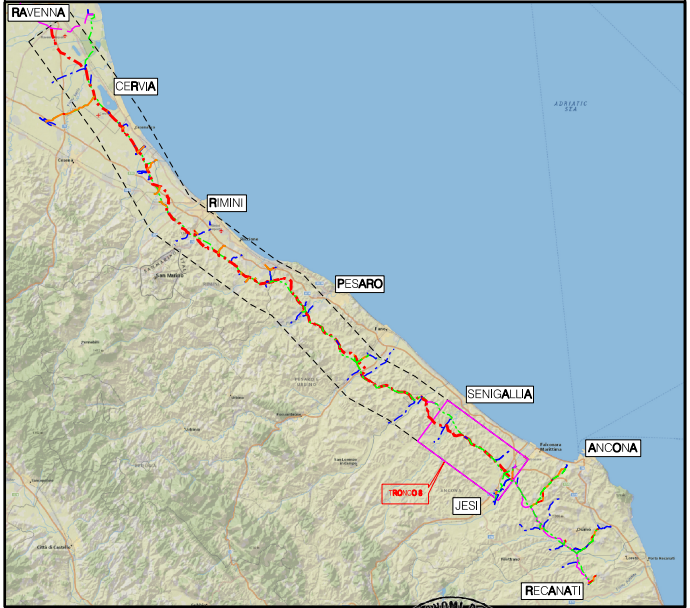
RAVENNA
CERVIA
RIMINI
PESARO
SENIGALLIA
ANCONA
TRONCO 8
JESI
RECANATI
ADRIATIC SEA

COROGRAFIA Scala 1:500.000

ORDINE DOTTORI AGRONOMI DOTTORI FORESTALI - MARCHE -
Dott. GIANGOLINI ALBERTO n. 108 ALBO

Nei Comuni di SENIGALLIA, MORRO D'ALBA, MONTE SAN VITO, JESI

0	NOV. 2020	EMISSIONE	A.GIANGOLINI	M.AGOSTINI	V.FORLIVESI G.GIOVANNINI
Rev.	DATA	DESCRIZIONE	ELABORATO	VERIFICATO	APPROVATO AUTORIZZATO

snam

PROGETTISTA TechnipFMC
Rif. TPIDL: 081400C-108-DW-3252-50
TECHNIP ITALY DIREZIONE LAVORI S.p.A.

COMMESSA NR/17350/R-L01
CODICE TEC. C.T. 20203

RIFACIMENTO METANODOTTO RAVENNA - CHIETI
TRATTO RAVENNA - JESI DN 650 (26"), DP 75 bar
8° TRONCO Senigallia - Jesi

DIS. N. PG-PL-74E-811

REVISIONE 0

Progetto di Ripristino Vegetazionale con Ubicazione dei Punti
di Ripresa Fotografica, degli Inerbimenti e dei Rimboschimenti

FG. 1 DI 1

SCALA 1:2000