DATI TECNICI FUNZIONALI

INERBIMENTI [numero scheda di dettaglio]

Aree in Sovrapposizione con altre Aree di Occupazione Lavori

RIMBOSCHIMENTO [numero scheda di dettaglio]

CONFINI AMMINISTRATIVI

DATI CARATTERISTICI

DATI DI COSTRUZIONE

PRESSIONE DI PROGETTO **75.0** bar
PRESSIONE MASSIMA DI ESERCIZIO (MOP) **70.0** bar
GRADO DI UTILIZZAZIONE DICHIARATO f - 0.72
DIAMETRO PREVALENTE = 650.0 (DN)

INTERVENTO PROGETTATO IN CONFORMITA'
AL D.M. 17/04/2008

RIVESTIMENTO GIUNTI DI SALDATURA

FASCE TERMORESTRINGENTI

DATI GENERALI

DN 650 (26") SP 11,1 [UNI-EN]

FASE EMISSIONE Permessi

PLANIMETRIA 1:2000

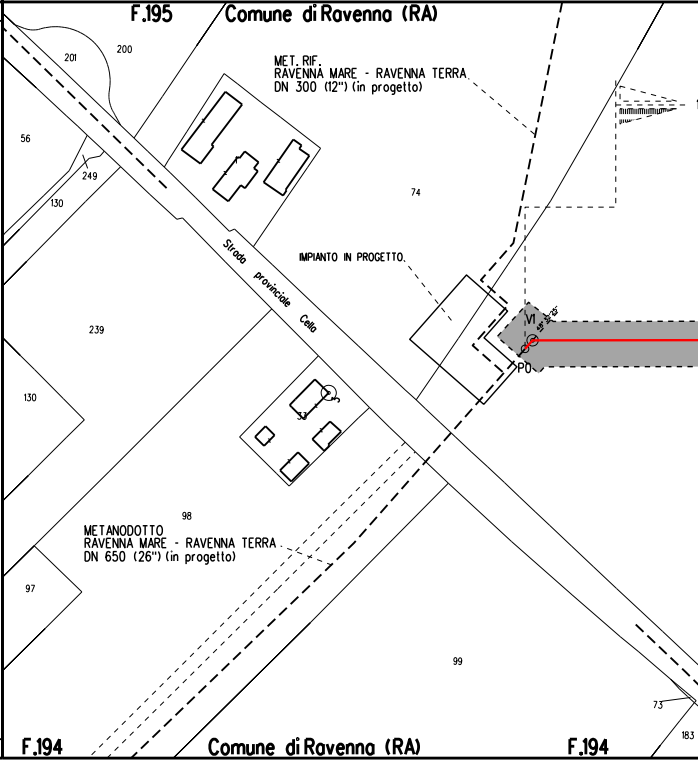
F.195
Comune di Ravenna (RA)
201
200
56
249
130
239
130
97
MET. RIF.
RAVENNA MARE - RAVENNA TERRA
DN 300 (12") (in progetto)
74
Strada provinciale Cella
IMPIANTO IN PROGETTO
V1
P0
33
98
METANODOTTO
RAVENNA MARE - RAVENNA TERRA
DN 650 (26") (in progetto)
99
73
183
F.194
Comune di Ravenna (RA)
F.194

CONFINI AMMINISTRATIVI

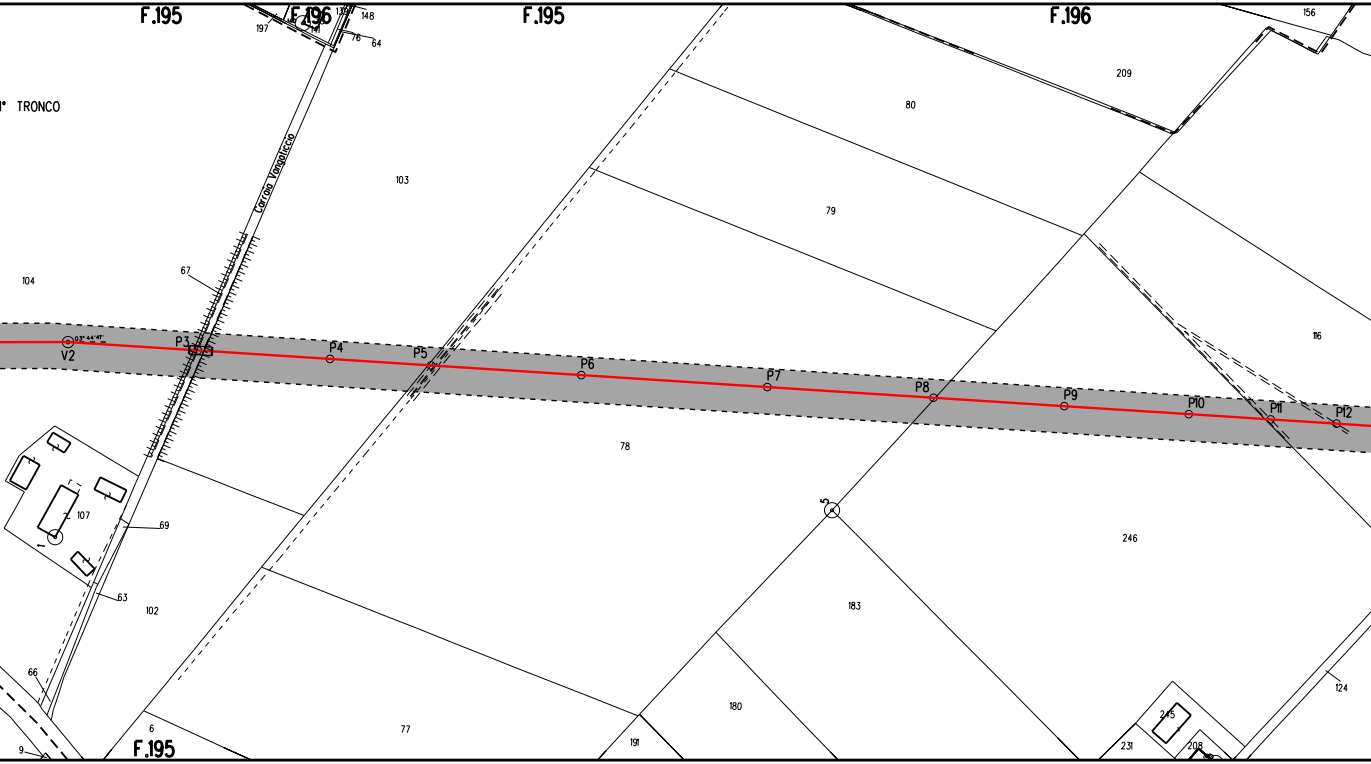
F.195
F.196
F.195
F.196
197
139
148
76
64
156
209
1° TRONCO
80
103
79
Carraia Vangaliccio
104
67
116
V2
03° 44' 47"
P3
P4
P5
P6
P7
P8
P9
P10
P11
P12
78
107
69
5
246
183
63
102
66
6
77
180
124
245
191
231
208
9
F.195

[1]

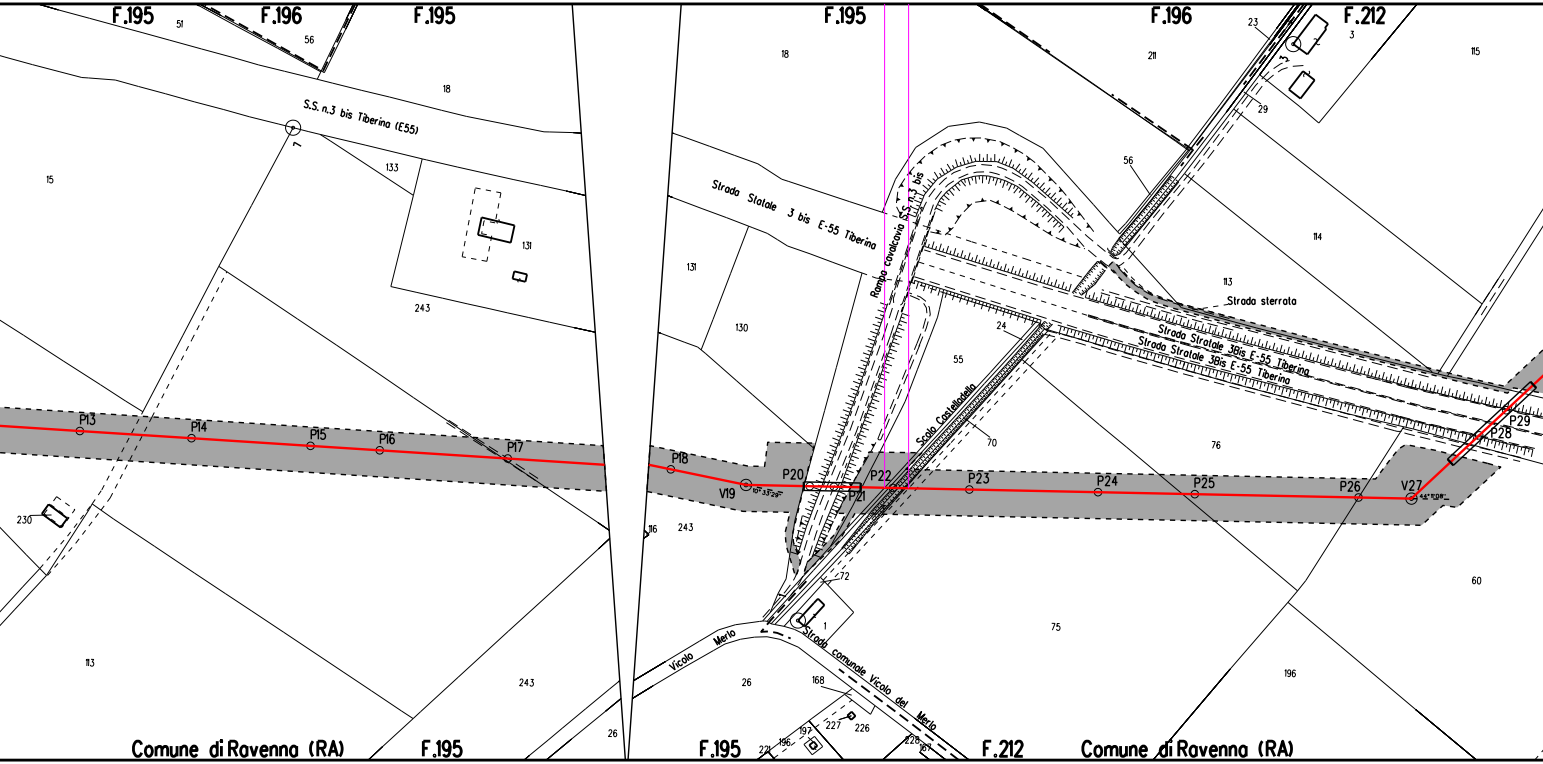
F.195
F.196
F.195
F.195
F.196
F.212
51
56
18
18
211
23
3
115
S.S. n.3 bis Tiberina (E55)
7
133
131
15
243
Strada Statale 3 bis E-55 Tiberina
Rampa cavalcavia S.S. n.3 bis
131
130
56
29
114
113
Strada sterrata
Strada Statale 3Bis E-55 Tiberina
Strada Statale 3Bis E-55 Tiberina
24
55
Scolo Castelladella
70
76
P13
P14
P15
P16
P17
P18
V19
10°33'29"
P20
P21
P22
P23
P24
P25
P26
V27
P28
P29
230
116
243
72
1
60
113
243
Vicolo Merlo
Strada comunale Vicolo del Merlo
26
168
227
226
197
196
221
228
167
26
75
196
Comune di Ravenna (RA)
F.195
F.195
F.212
Comune di Ravenna (RA)

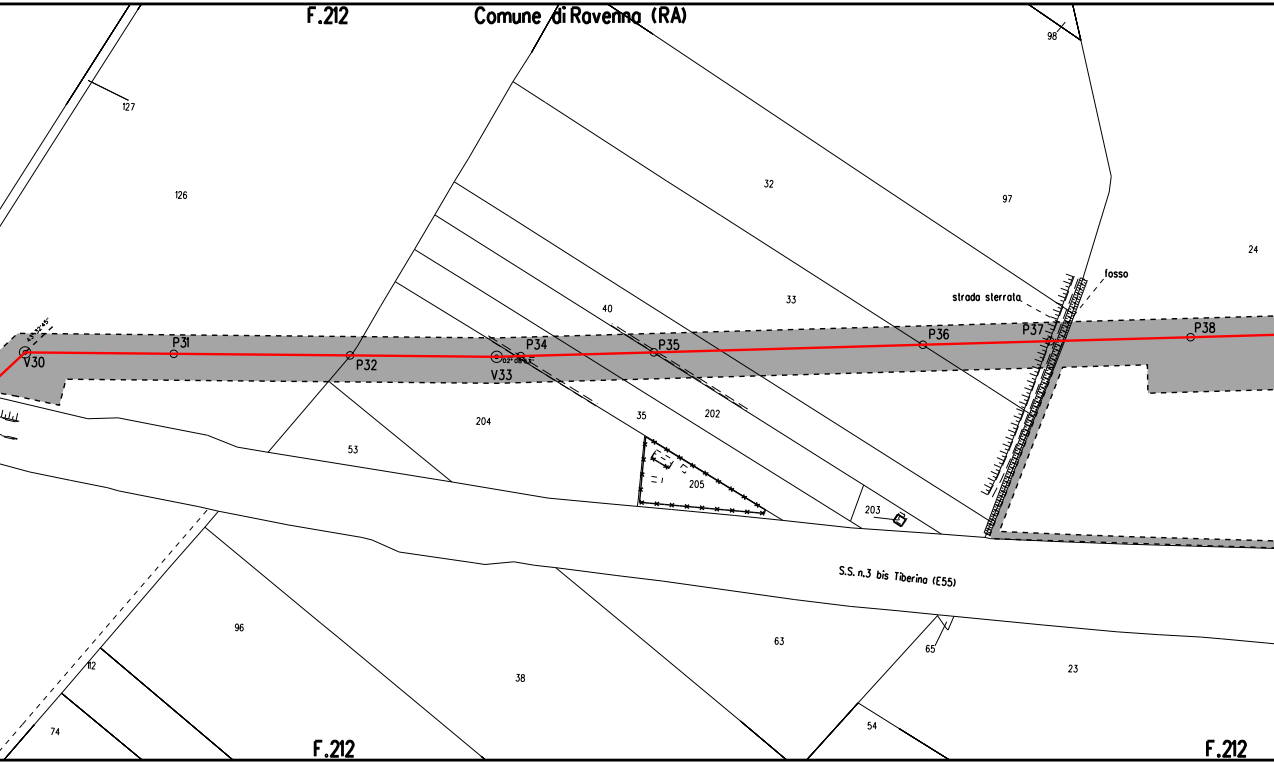

F.212
Comune di Ravenna (RA)
98
127
126
32
97
24
fosso
strada sterrata
33
40
43°32'45"
V30
P31
P32
V33
P34
P35
P36
P37
P38
204
35
202
53
205
203
S.S. n.3 bis Tiberina (E55)
96
112
74
38
63
65
23
54
F.212
F.212

2

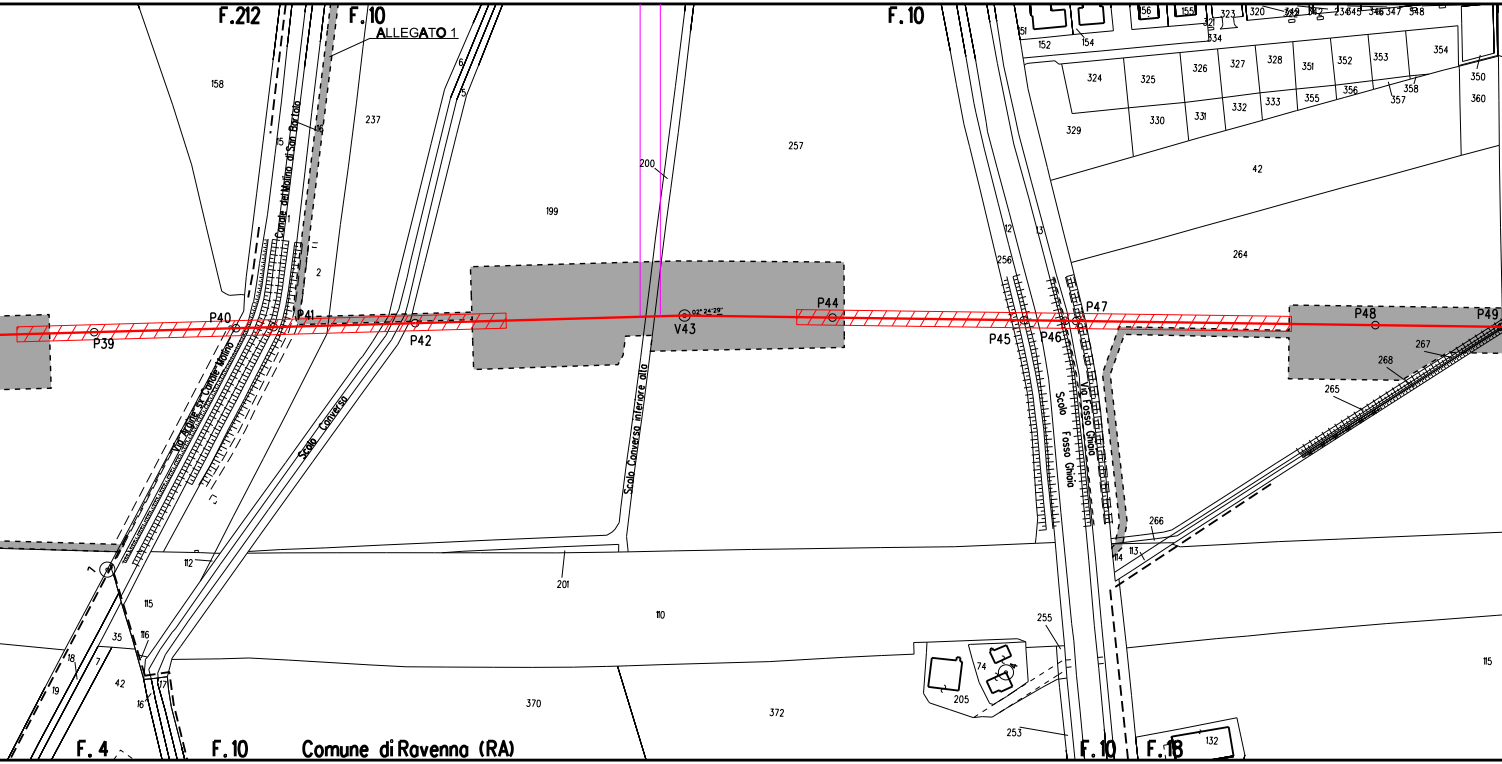
F.212
F.10
ALLEGATO 1
F.10
158
237
6
5
15
16
Canale del Molino di San Bartolo
1
2
11
200
199
257
151
152
154
156
155
323
321
334
320
349
342
234
345
346
347
348
324
325
326
327
328
351
352
353
354
350
360
329
330
331
332
333
355
356
358
357
42
12
13
256
264
P39
P40
P41
P42
V43
02° 24'29"
P44
P45
P46
P47
P48
P49
267
268
265
Via Argine Sx Canale Molino
Scolo Converso
Scolo Converso inferiore alto
Scolo Fosso Ghioia
Via Fosso Ghioia
266
113
114
112
201
110
1
115
116
35
18
7
19
42
17
16
370
372
255
74
205
253
115
132
F.4
F.10
Comune di Ravenna (RA)
F.10
F.13

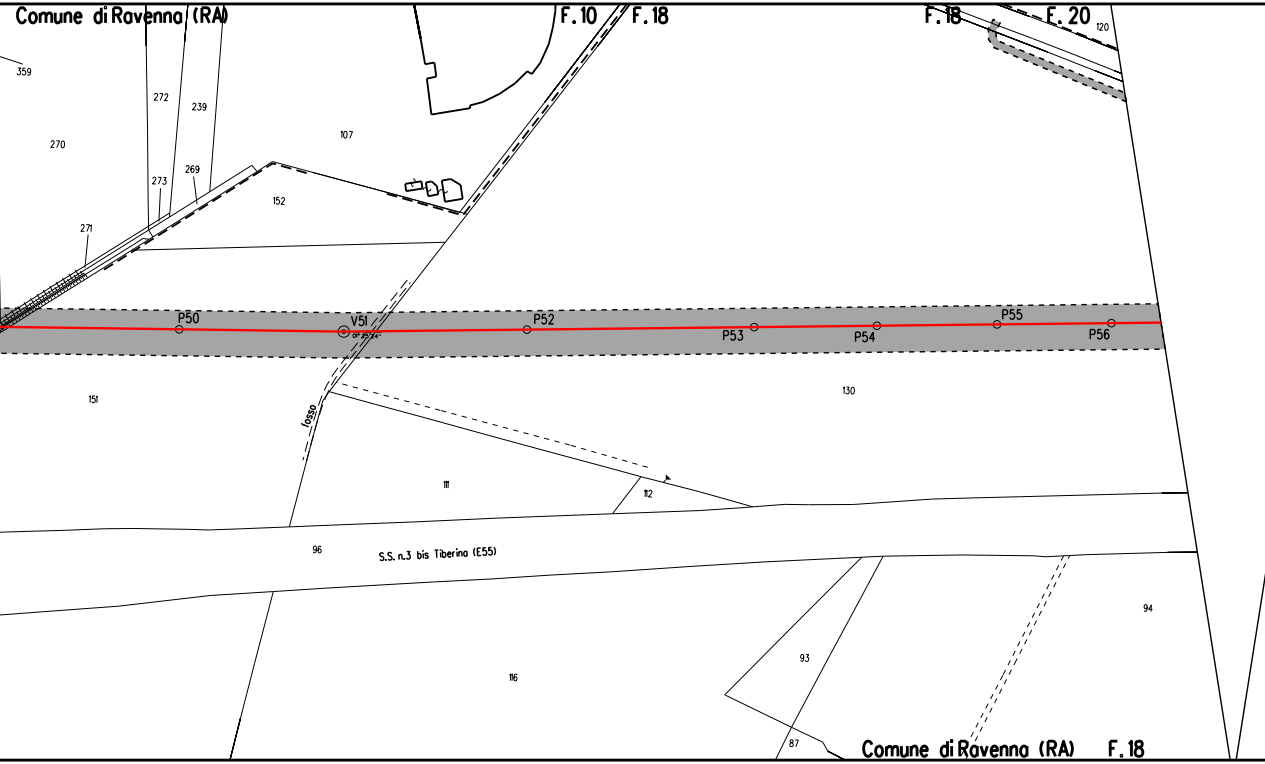
Comune di Ravenna (RA)
F. 10
F. 18
F. 18
F. 20
120
359
272
239
270
107
273
269
152
271
P50
V51
0° 25' 24"
P52
P53
P54
P55
P56
151
130
fosso
111
112
96
S.S. n.3 bis Tiberina (E55)
94
116
93
87
Comune di Ravenna (RA)
F. 18

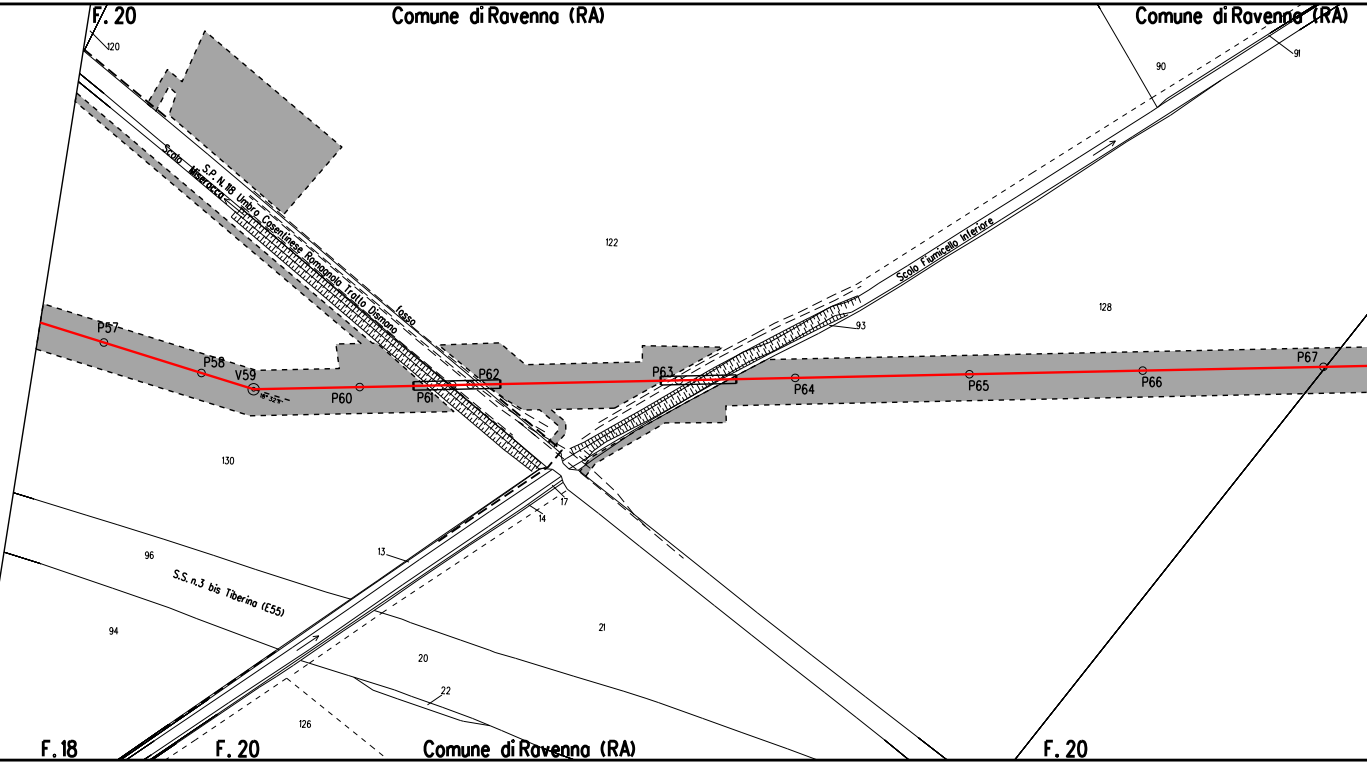
F. 20
Comune di Ravenna (RA)
Comune di Ravenna (RA)
120
90
91
S.P. N. 118 Umbro Casentinese Romagnola Tratto Dismano
Scolo Miseracca
fosso
Scolo Fiumicello Inferiore
122
128
93
P57
P58
V59
16° 32'
P60
P61
P62
P63
P64
P65
P66
P67
130
17
14
13
96
S.S. n.3 bis Tiberina (E55)
94
21
20
22
126
F. 18
F. 20
Comune di Ravenna (RA)
F. 20

3

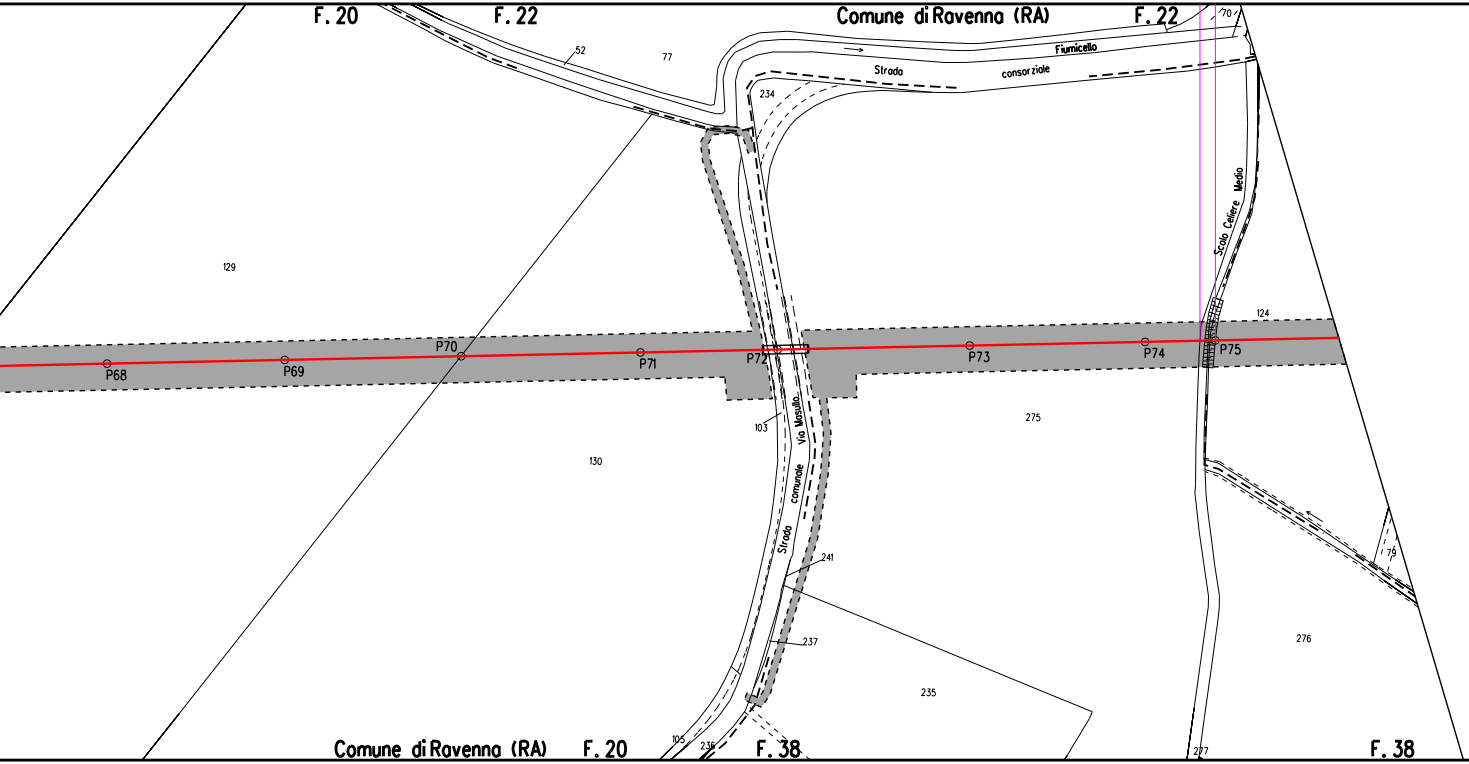
F. 20
F. 22
Comune di Ravenna (RA)
F. 22
70
52
77
Strada consorziale Fiumicello
234
Scolo Celiere Medio
129
124
P68
P69
P70
P71
P72
P73
P74
P75
275
103
130
Strada comunale Via Masullo
241
79
276
237
235
Comune di Ravenna (RA)
F. 20
105
236
F. 38
277
F. 38

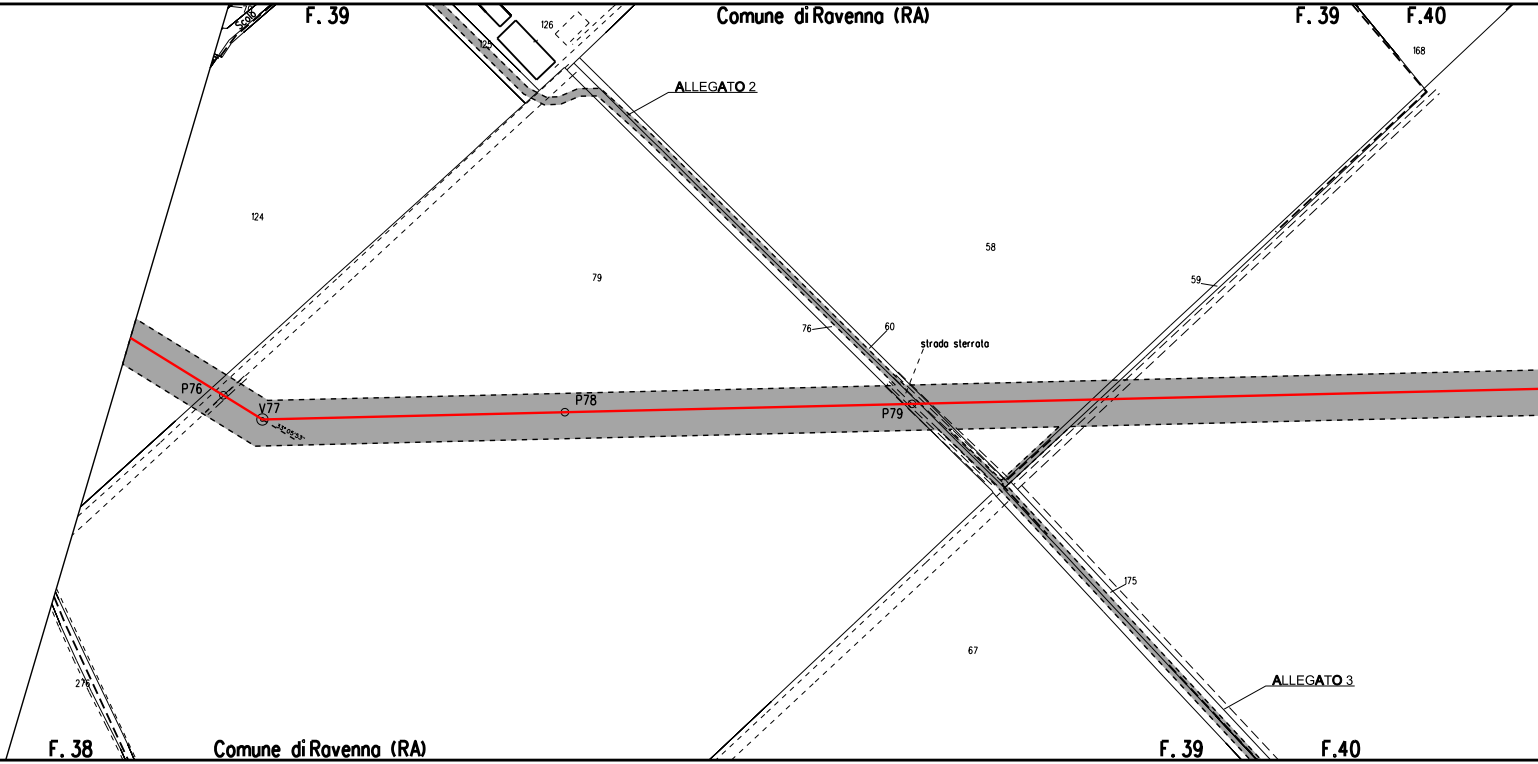
F. 39
Scolo
126
125
Comune di Ravenna (RA)
F. 39
F.40
168
ALLEGATO 2
124
79
58
59
76
60
strada sterrata
P76
V77
33°05'53"
P78
P79
175
67
ALLEGATO 3
276
F. 38
Comune di Ravenna (RA)
F. 39
F.40

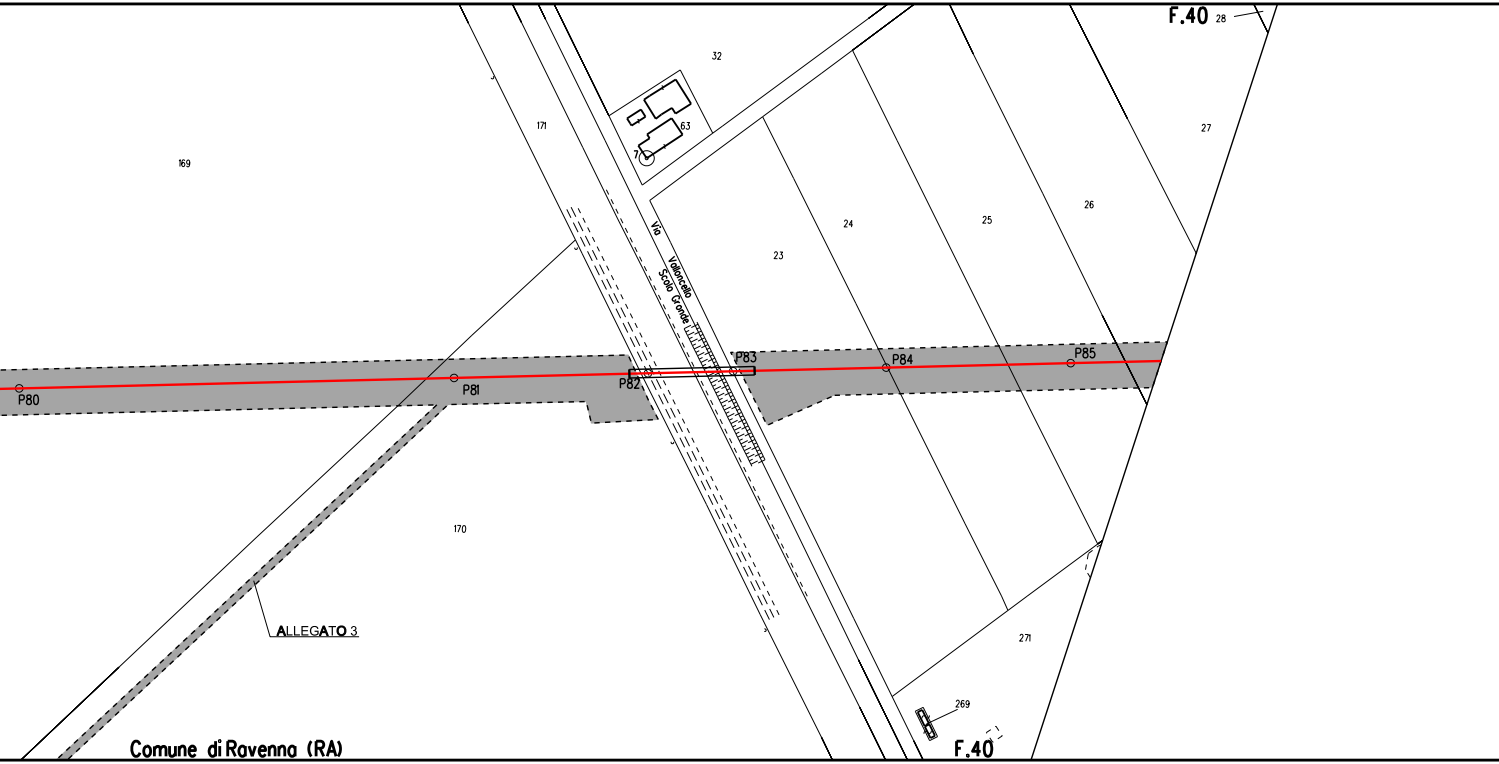
F.40
28
32
171
63
7
169
27
26
25
24
23
Via Valloncello
Scolo Grande
P83
P84
P85
P80
P81
P82
170
ALLEGATO 3
271
269
Comune di Ravenna (RA)
F.40

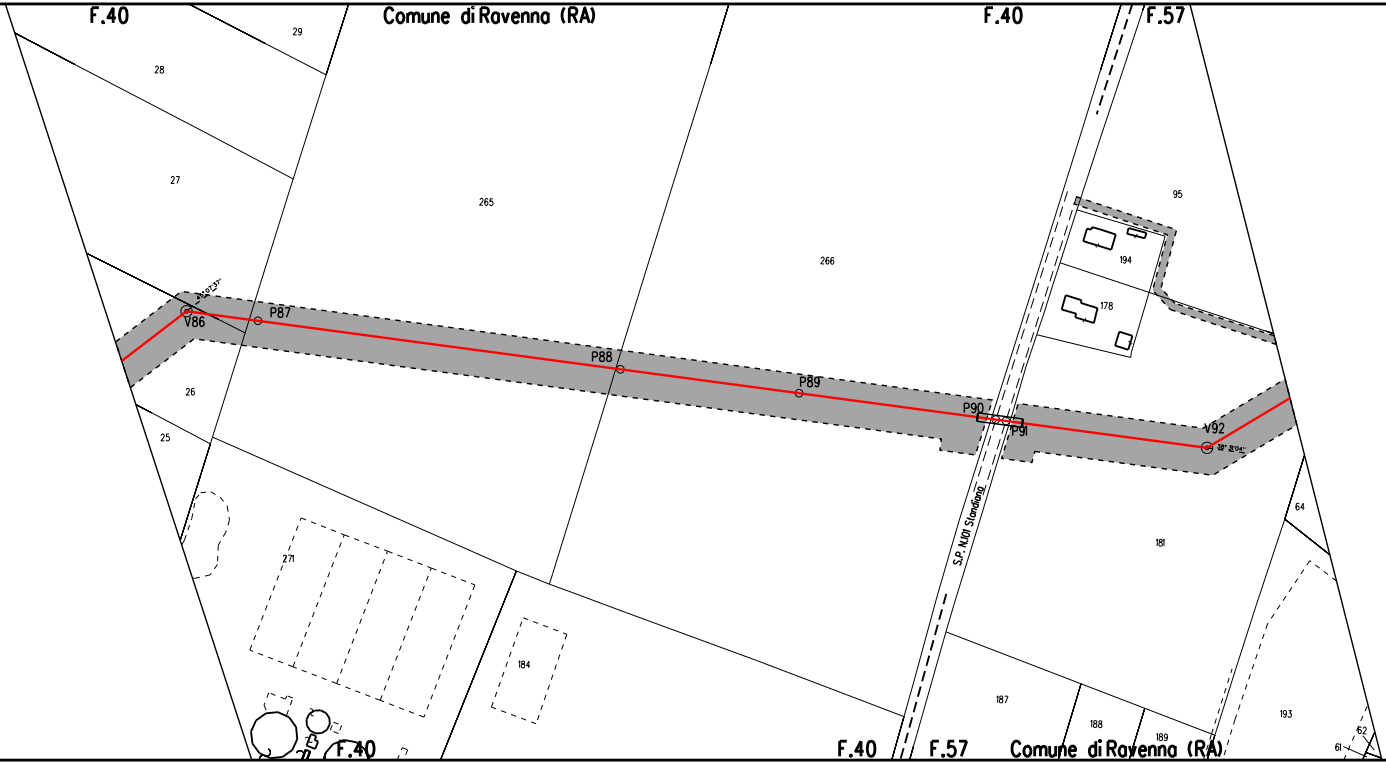
F.40
Comune di Ravenna (RA)
F.40
F.57
29
28
27
265
266
95
194
178
45°07'37"
V86
P87
P88
P89
P90
P91
V92
38°31'04"
26
25
271
184
S.P. N.101 Standiana
181
64
187
188
189
193
62
61
F.40
F.40
F.57
Comune di Ravenna (RA)

[4]

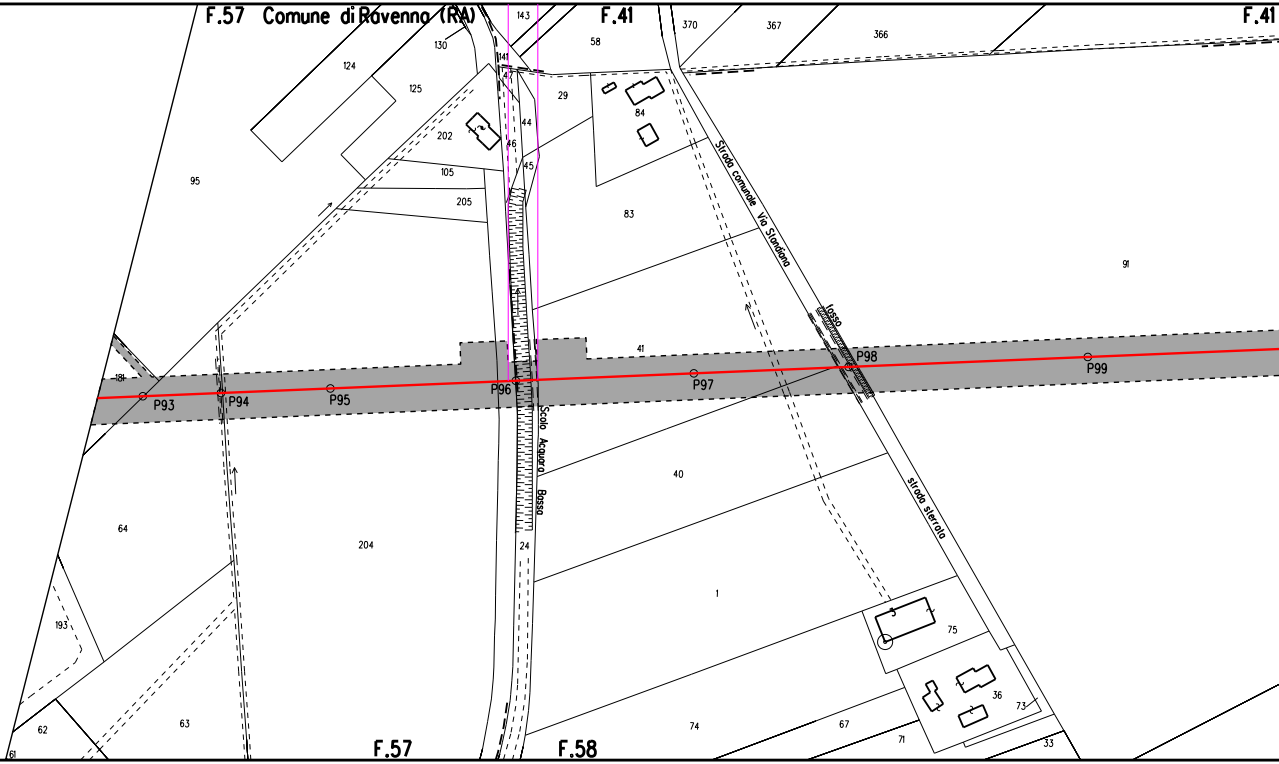
F.57 Comune di Ravenna (RA)
F.41
F.41
F.57
F.58
P93
P94
P95
P96
P97
P98
P99
Strada comunale Via Standiana
fosso
Scolo Acquara Bassa
strada sterrata
130
124
125
143
141
58
370
367
366
29
84
44
46
45
202
105
205
95
83
91
41
181
40
64
204
24
1
193
75
36
73
62
63
74
67
71
33
61

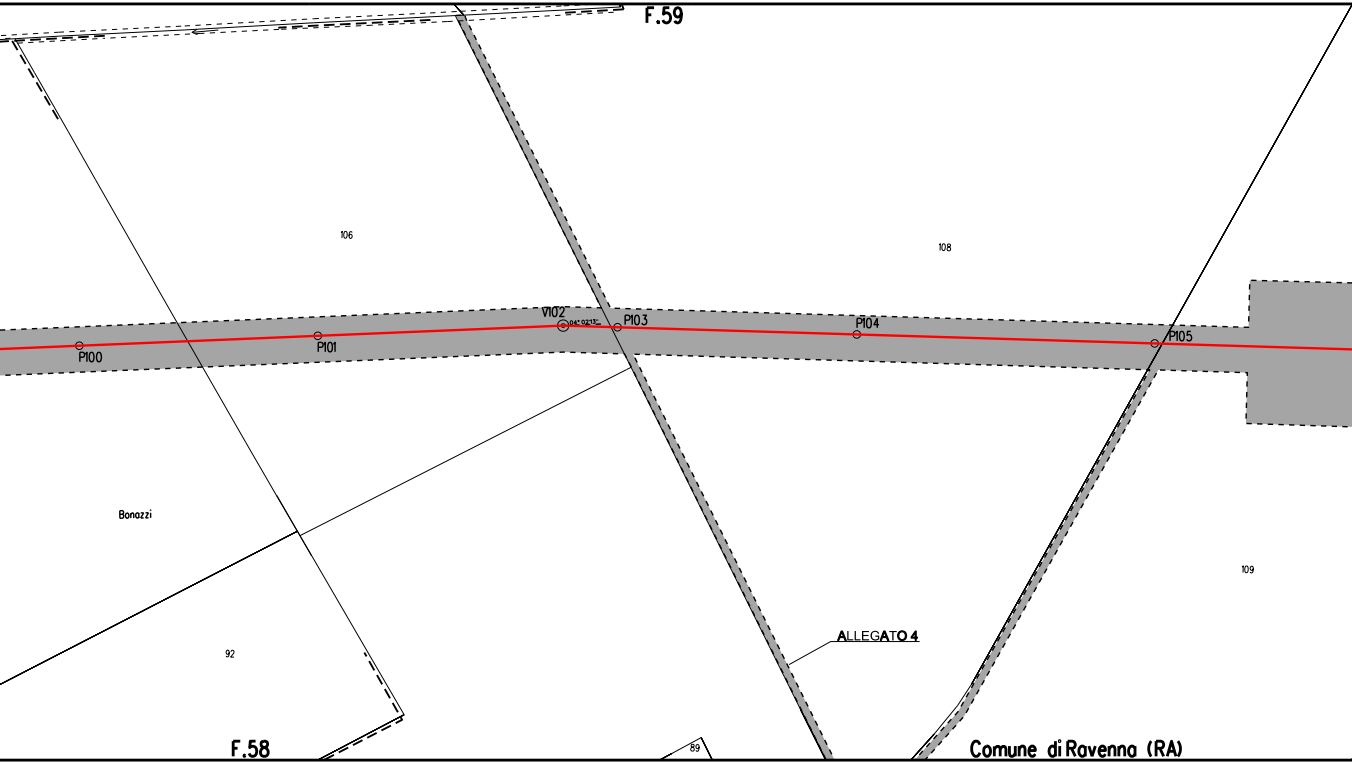
F.59
106
108
V102
04° 02'13"
P100
P101
P103
P104
P105
Bonazzi
109
ALLEGATO 4
92
F.58
89
Comune di Ravenna (RA)

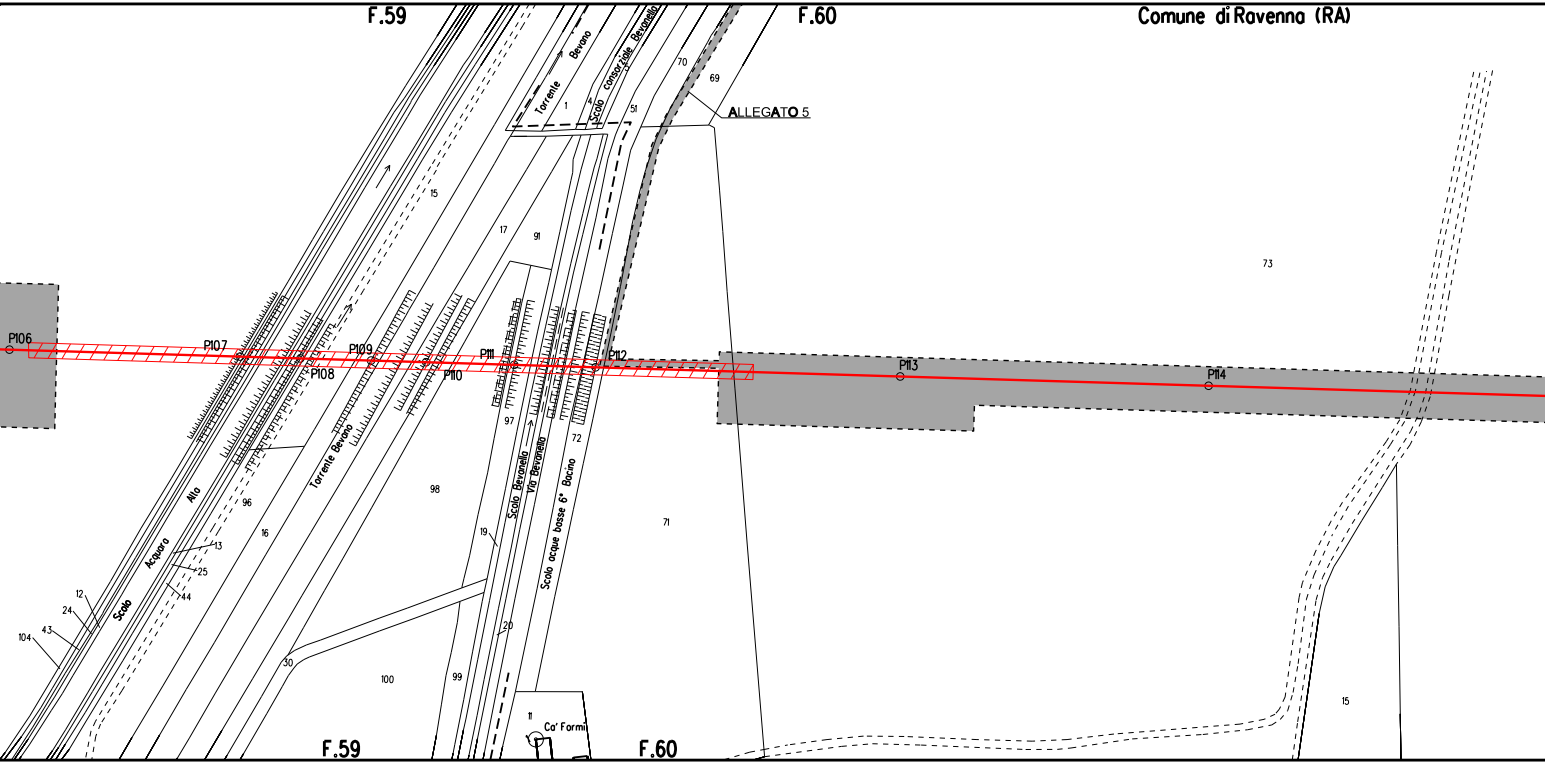
F.59
F.60
Comune di Ravenna (RA)
Torrente Bevano
Scolo consorziale Bevanello
ALLEGATO 5
70
69
1
4
5
51
15
17
91
73
P106
P107
P108
P109
P110
P111
P112
P113
P114
97
72
98
71
96
16
Torrente Bevano
Scolo Acquaro Alto
Scolo Bevanello
Via Bevanello
Scolo acque basse 6° Bacino
13
25
44
12
24
43
104
19
20
30
100
99
11
Ca' Formi
15
F.59
F.60

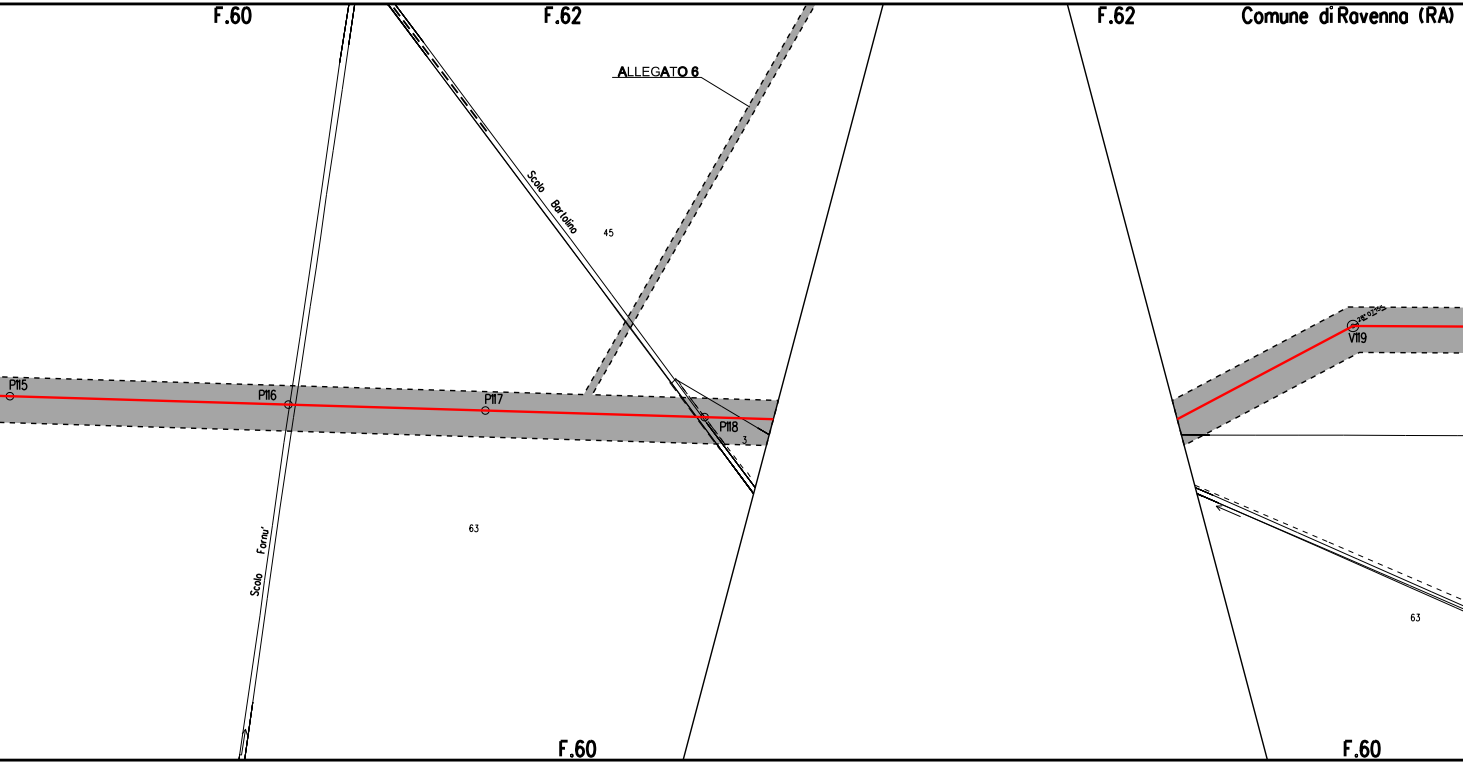
F.60
F.62
F.62
Comune di Ravenna (RA)
ALLEGATO 6
Scolo Bartolino
45
P115
P116
P117
P118
3
V119
63
Scolo Fornu'
63
F.60
F.60

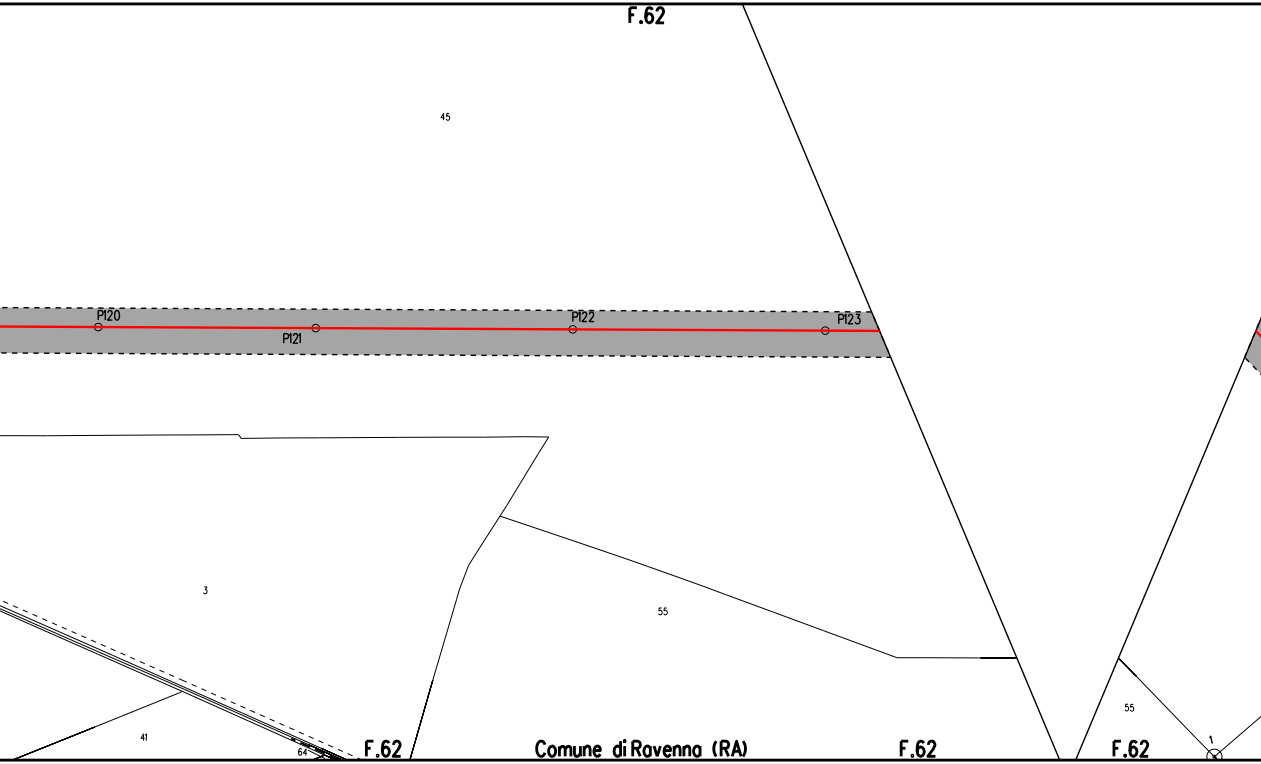
F.62
45
P120
P121
P122
P123
3
55
41
64
F.62
Comune di Ravenna (RA)
F.62
F.62
55
1

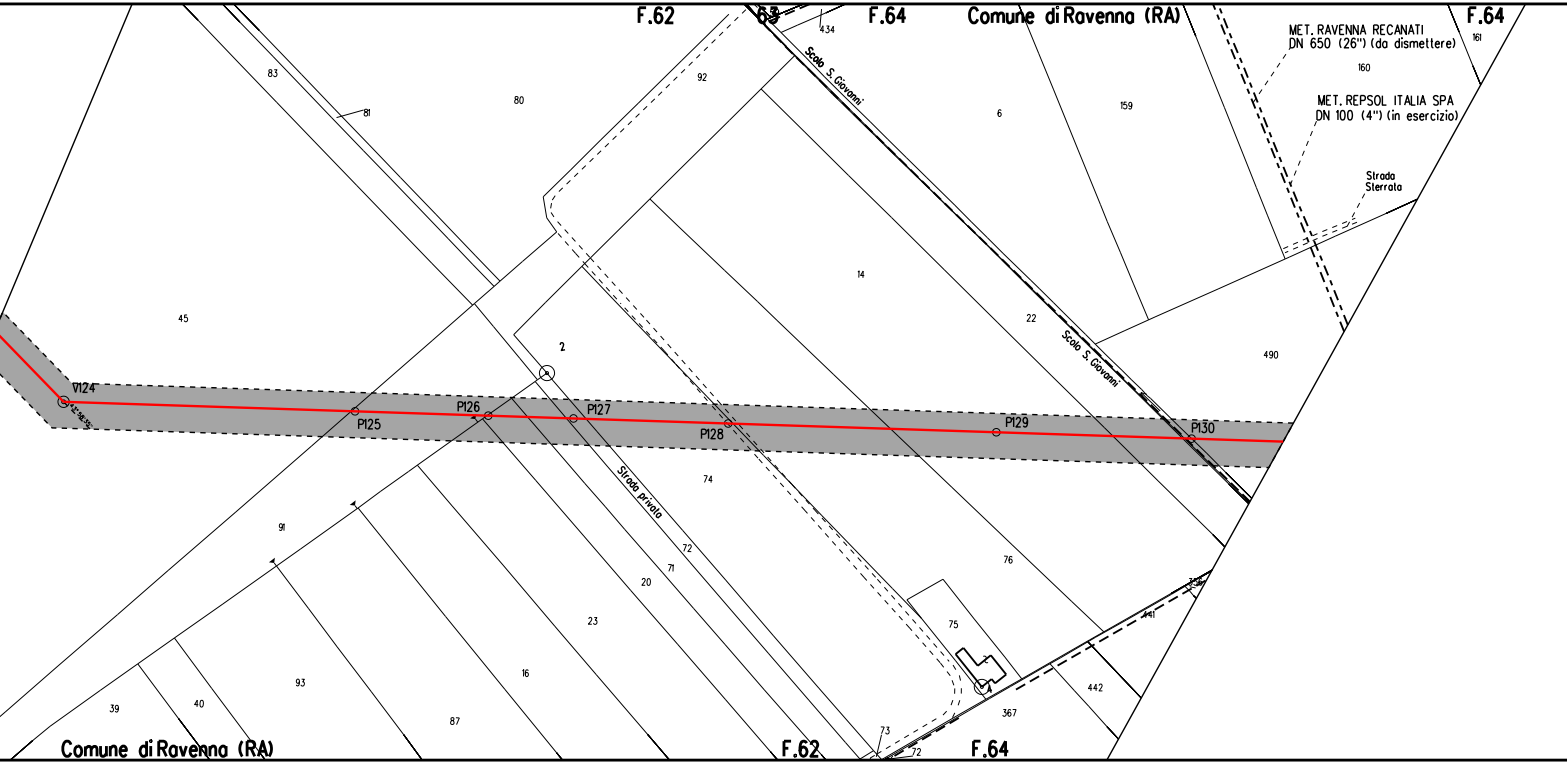
F.62
63
F.64
Comune di Ravenna (RA)
F.64
MET. RAVENNA RECANATI
DN 650 (26") (da dismettere)
MET. REPSOL ITALIA SPA
DN 100 (4") (in esercizio)
Strada
Sterrata
161
160
159
6
434
92
80
83
81
Scolo S. Giovanni
14
22
Scolo S. Giovanni
490
45
2
V124
42°58'55"
P125
P126
P127
P128
P129
P130
Strada privata
74
91
72
71
20
23
76
75
441
16
93
87
39
40
442
367
73
72
Comune di Ravenna (RA)
F.62
F.64

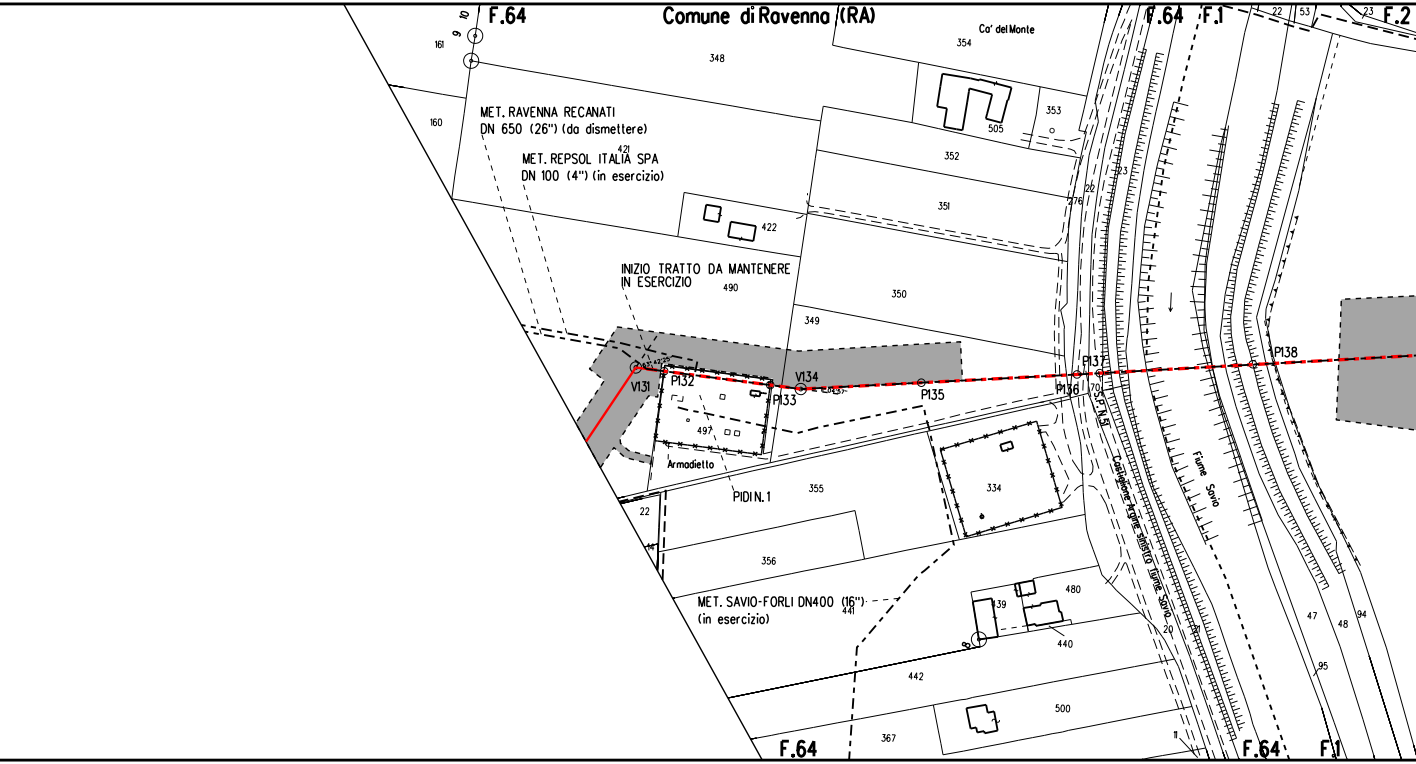
F.64
Comune di Ravenna (RA)
F.64
F.1
F.2
Ca' del Monte
MET. RAVENNA RECANATI
DN 650 (26") (da dismettere)
MET. REPSOL ITALIA SPA
DN 100 (4") (in esercizio)
INIZIO TRATTO DA MANTENERE
IN ESERCIZIO
V131
P132
P133
V134
P135
P136
P137
P138
Armodietto
PIDI N. 1
S.P. N.51
Castiglione Argine sinistro fiume Savio
Fiume Savio
MET. SAVIO-FORLI DN400 (16")
(in esercizio)
161
160
348
354
353
505
352
351
350
349
421
422
490
497
355
334
356
22
14
441
439
480
440
442
500
367
276
23
70
20
47
48
94
95
11
53
F.64
F.1

[5]

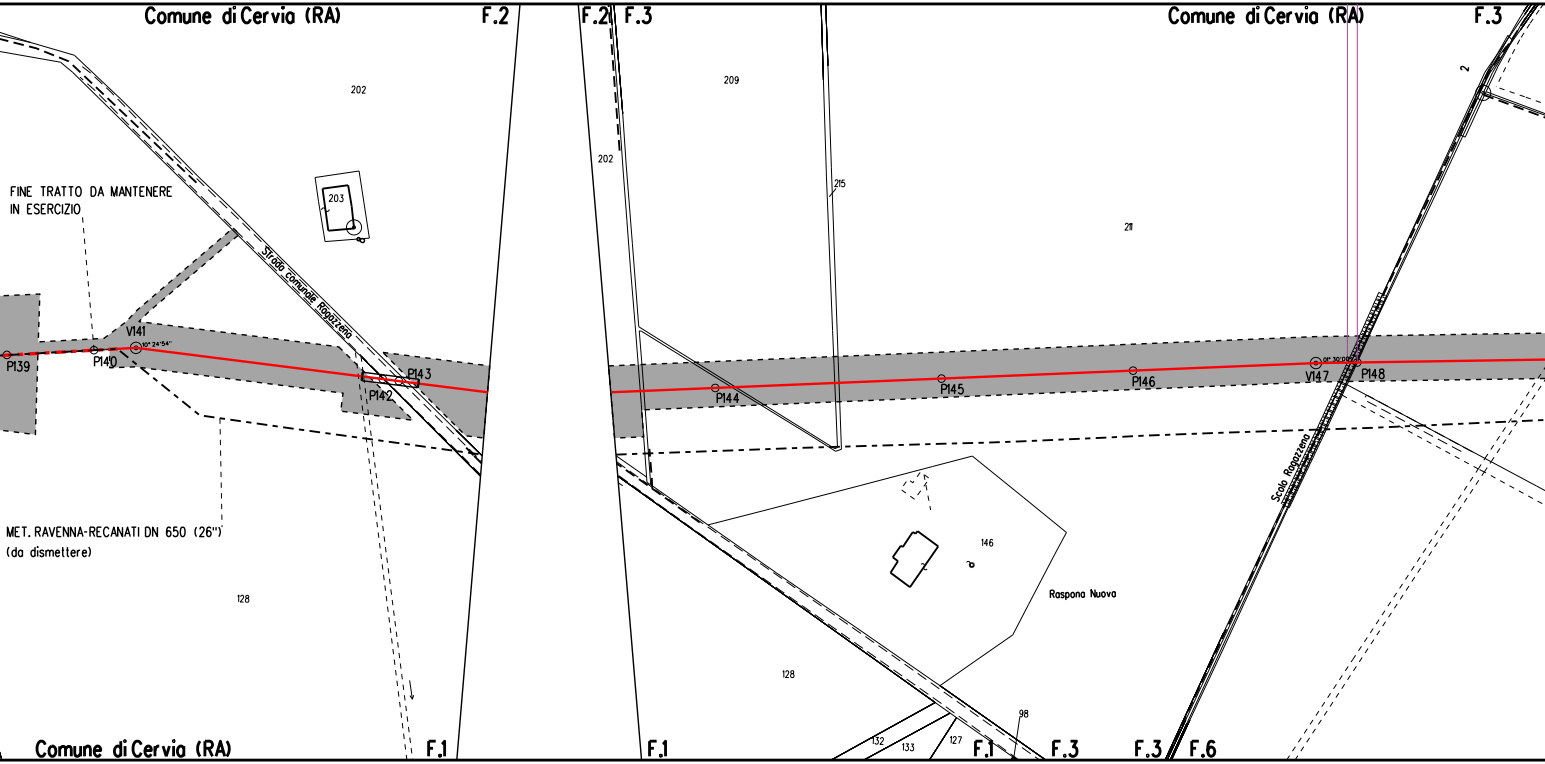
Comune di Cervia (RA)
F.2
F.2
F.3
Comune di Cervia (RA)
F.3
202
209
202
215
203
211
2
FINE TRATTO DA MANTENERE
IN ESERCIZIO
Strada comunale Ragazzena
V141
10° 24'54"
P139
P140
P142
P143
P144
P145
P146
V147
01° 30'00"
P148
Scolo Ragazzena
MET. RAVENNA-RECANATI DN 650 (26")
(da dismettere)
128
146
Raspona Nuova
128
98
132
133
127
Comune di Cervia (RA)
F.1
F.1
F.1
F.3
F.3
F.6

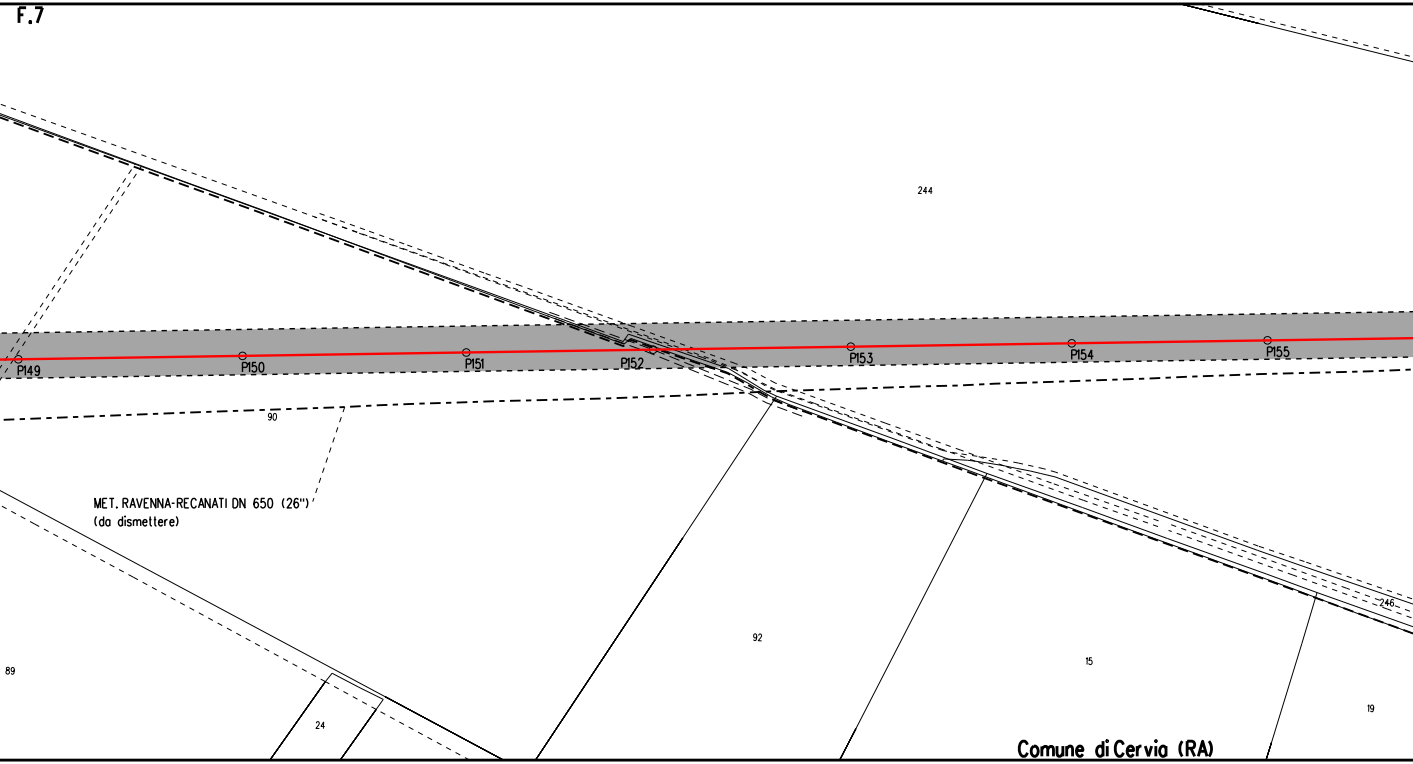
F.7
244
P149
P150
P151
P152
P153
P154
P155
90
MET. RAVENNA-RECANATI DN 650 (26")
(da dismettere)
89
24
92
15
246
19
Comune di Cervia (RA)

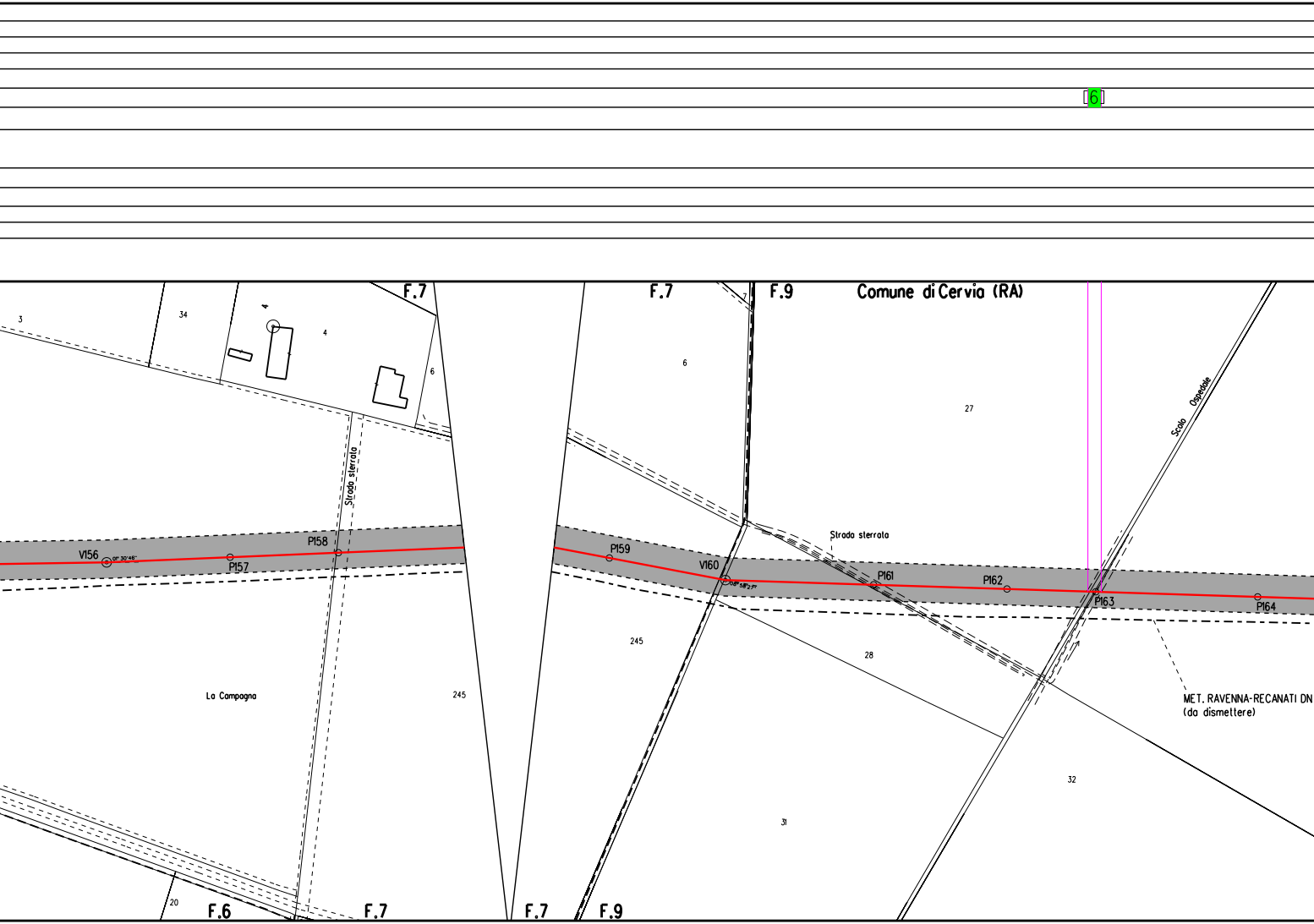
6
F.7
F.7
F.9
Comune di Cervia (RA)
3
34
4
4
6
6
7
27
Scolo Ospedale
Strada sterrata
Strada sterrata
V156
01° 30'46"
P157
P158
P159
V160
P161
P162
P163
P164
245
28
MET. RAVENNA-RECANATI DN
(da dismettere)
La Campagna
245
31
32
20
F.6
F.7
F.7
F.9

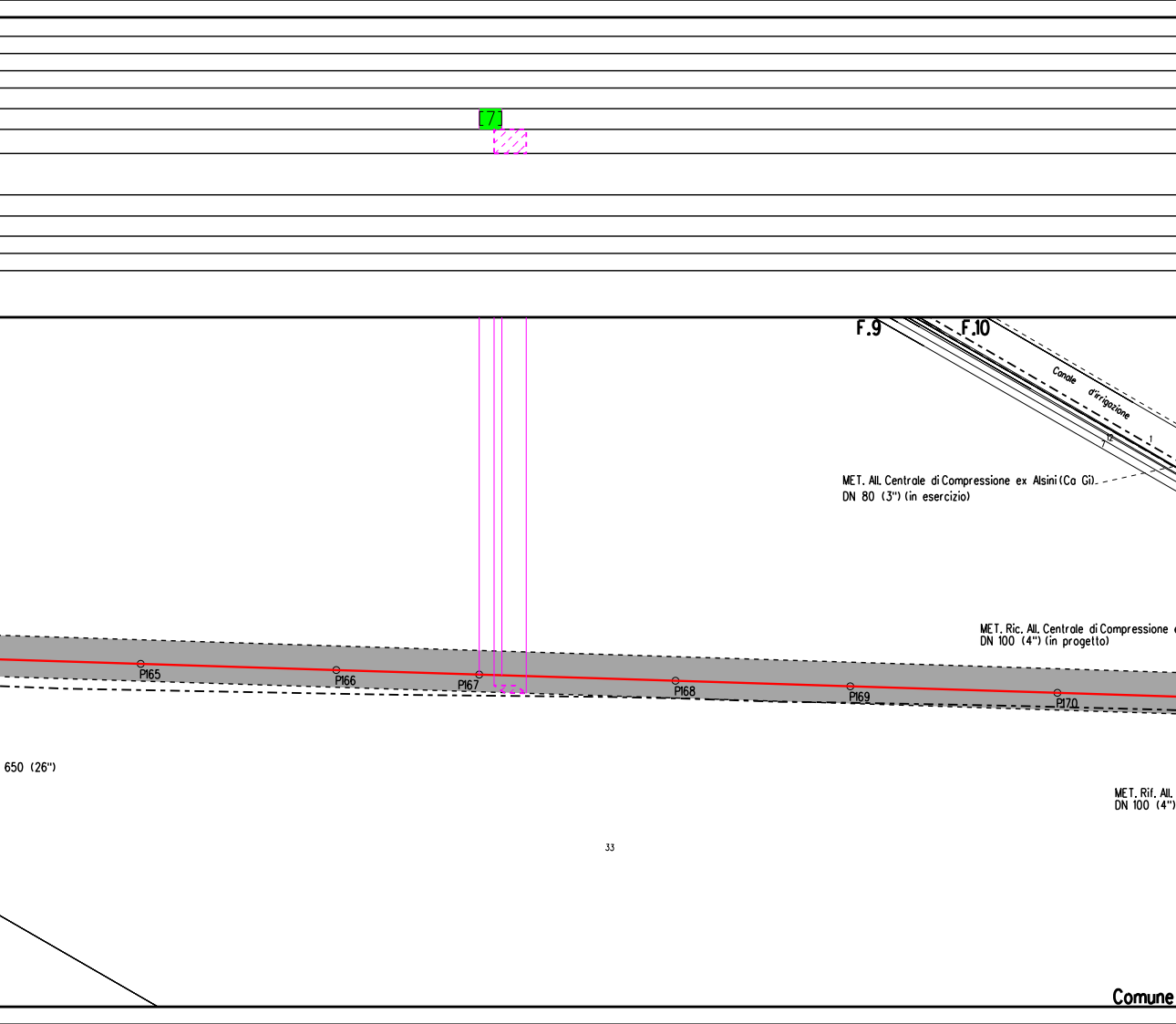
7
F.9
F.10
Canale d'irrigazione
12
1
1
MET. All. Centrale di Compressione ex Alsini (Ca Gi)
DN 80 (3") (in esercizio)
MET. Ric. All. Centrale di Compressione
DN 100 (4") (in progetto)
P165
P166
P167
P168
P169
P170
650 (26")
MET. Rif. All.
DN 100 (4")
33
Comune

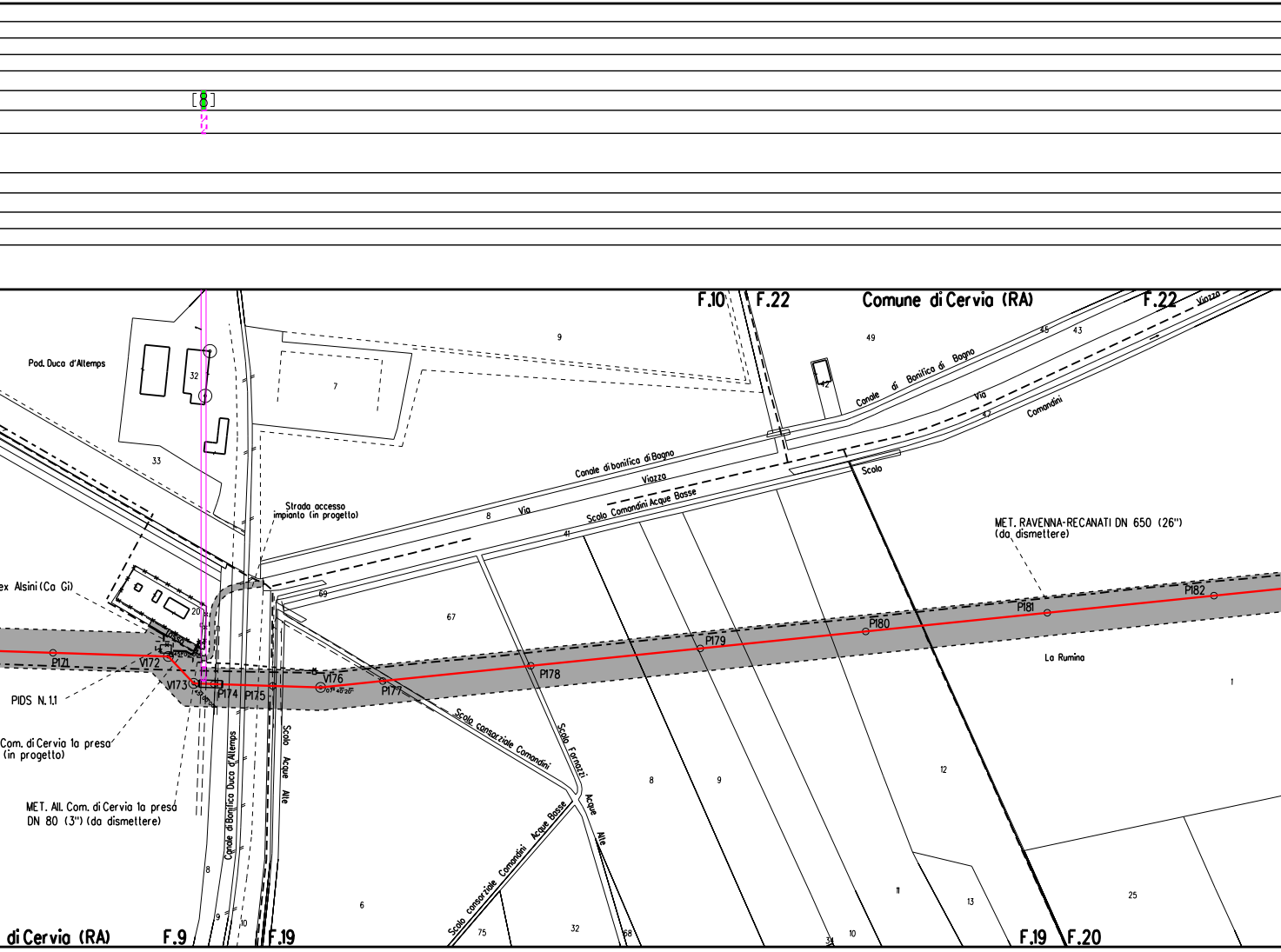
F.10
F.22
Comune di Cervia (RA)
F.22
Viazza
9
49
45
43
Pod. Duca d'Altemps
32
7
42
Canale di Bonifica di Bogno
Via
47
Comandini
33
Canale di bonifica di Bogno
Viazza
Scolo
Strada accesso
impianto (in progetto)
8
Via
41
Scolo Comandini Acque Basse
MET. RAVENNA-RECANATI DN 650 (26")
(da dismettere)
ex Alsini (Ca Gi)
69
20
67
P182
P181
P180
P179
La Rumina
P171
V172
V173
P174
P175
V176
P177
P178
1
PIDS N. 1.1
Com. di Cervia 1a presa
(in progetto)
Scolo Acque Alte
Scolo consorziale Comandini
Scolo Farnazzi Acque Alte
MET. All. Com. di Cervia 1a presa
DN 80 (3") (da dismettere)
Canale di Bonifica Duca d'Altemps
8
9
12
Scolo consorziale Comandini Acque Basse
8
6
11
13
25
9
10
75
32
68
34
10
di Cervia (RA)
F.9
F.19
F.19
F.20

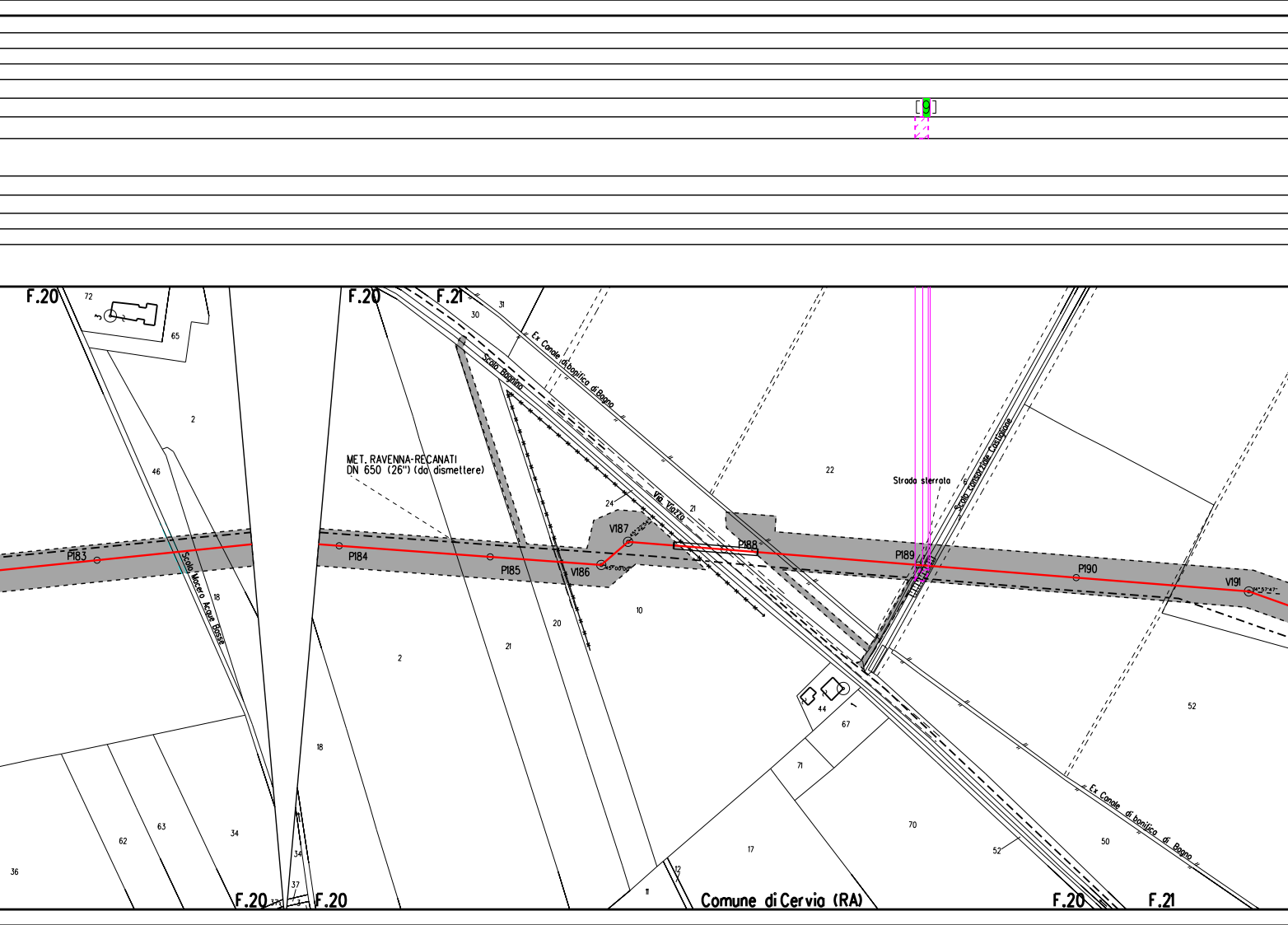
9
F.20
F.20
F.21
MET. RAVENNA-RECANATI
DN 650 (26") (da dismettere)
Ex Canale di bonifica di Bagno
Scolo Bagnino
Via Viazza
Scolo Macero Acque Basse
Strada sterrata
Scolo consorziale Castiglione
P183
P184
P185
V186
45°00'00"
V187
45°22'54"
P188
P189
P190
V191
14°57'47"
Comune di Cervia (RA)
Ex Canale di bonifica di Bagno
F.20
F.20
F.20
F.21
72
3
65
2
46
18
36
62
63
34
34
37
30
31
24
21
22
6
10
20
21
2
18
12
11
17
71
67
44
70
52
50
52

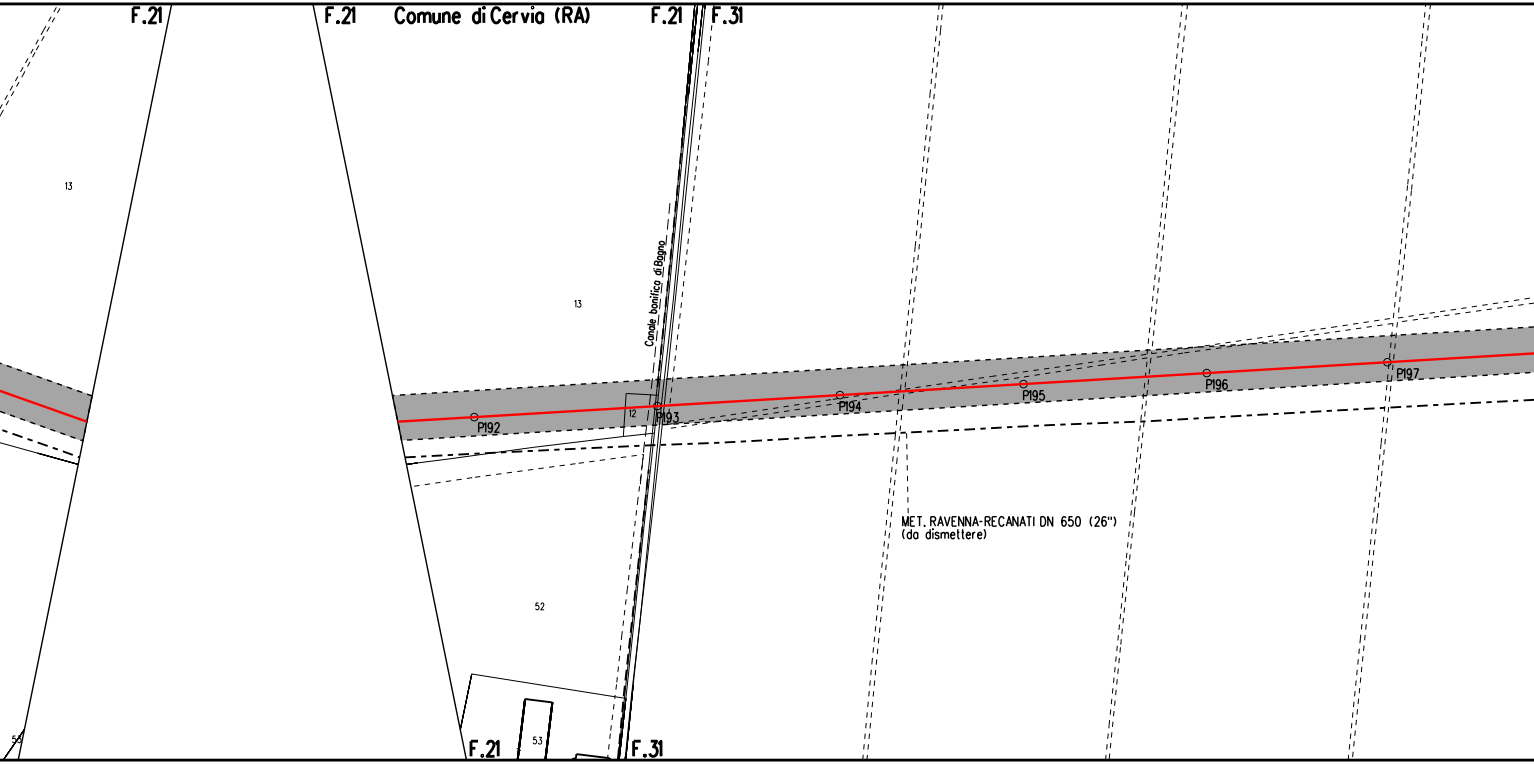
F.21
F.21
Comune di Cervia (RA)
F.21
F.31
13
13
Canale bonifico di Bagno
12
P192
P193
P194
P195
P196
P197
MET. RAVENNA-RECANATI DN 650 (26")
(da dismettere)
52
53
53
F.21
F.31

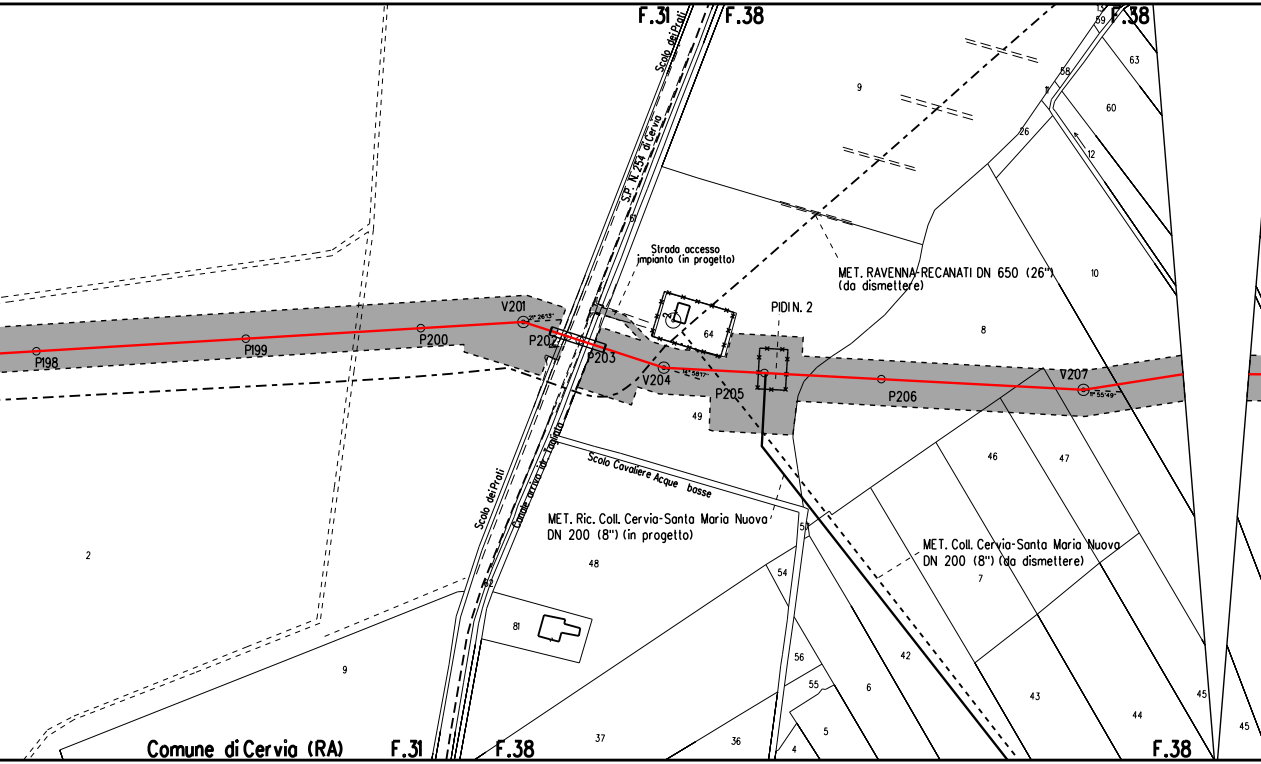
F.31
F.38
F.38
Scolo dei Prati
S.P. N. 254 di Cervia
Strada accesso
impianto (in progetto)
MET. RAVENNA-RECANATI DN 650 (26")
(da dismettere)
PIDI N. 2
P198
P199
P200
V201
P202
P203
V204
P205
P206
V207
Scolo dei Prati
Canale arrivo idr. Tagliata
Scolo Cavaliere Acque basse
MET. Ric. Coll. Cervia-Santa Maria Nuova
DN 200 (8") (in progetto)
MET. Coll. Cervia-Santa Maria Nuova
DN 200 (8") (da dismettere)
2
9
9
8
10
12
26
58
59
60
63
64
61
49
48
46
47
7
42
43
44
45
45
51
54
56
55
6
5
4
36
37
81
Comune di Cervia (RA)
F.31
F.38
F.38

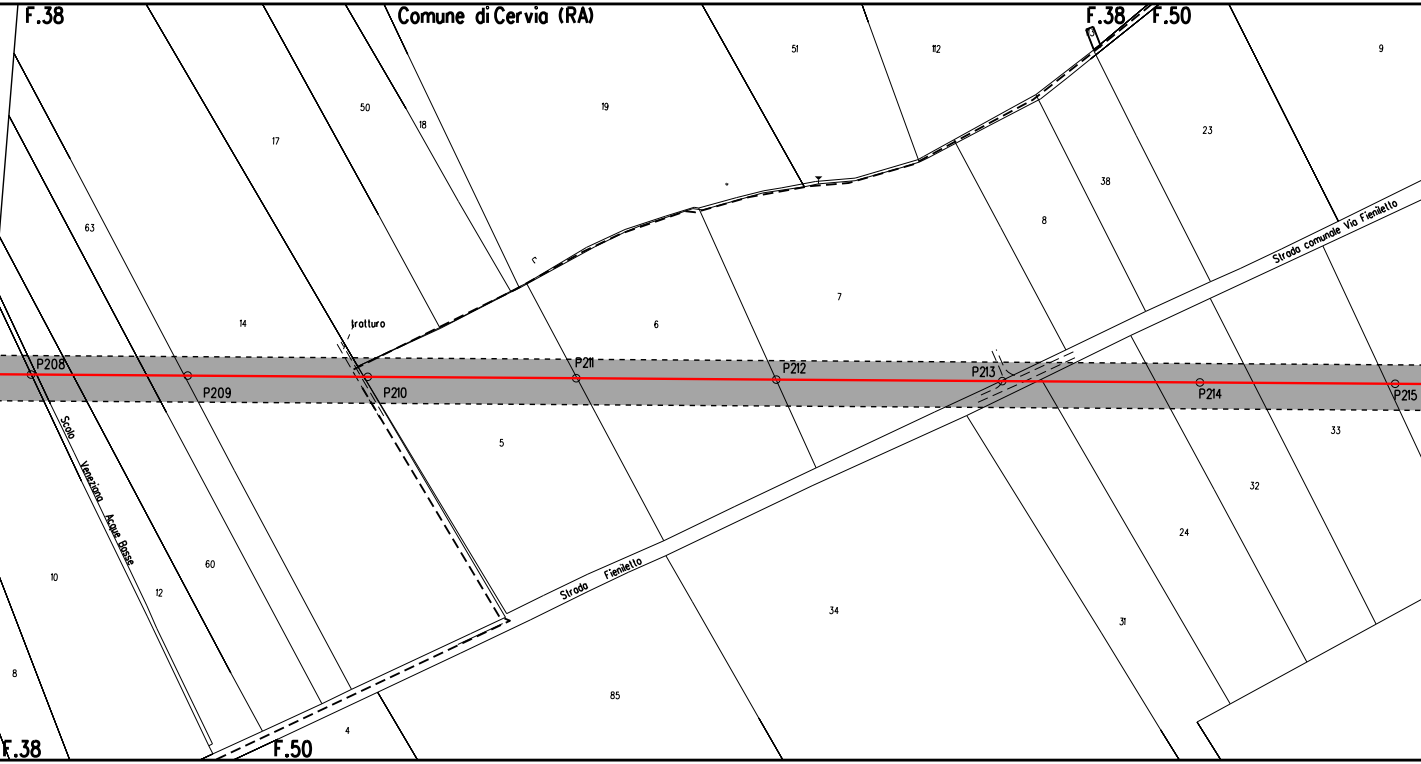
F.38
Comune di Cervia (RA)
F.38
F.50
51
112
9
50
19
17
18
23
38
63
8
7
14
frattura
6
P208
P209
P210
P211
P212
P213
P214
P215
5
33
32
24
Strada comunale Via Fienilletto
Scolo Veneziana Acque Basse
60
10
12
Strada Fienilletto
34
31
85
8
4
F.38
F.50

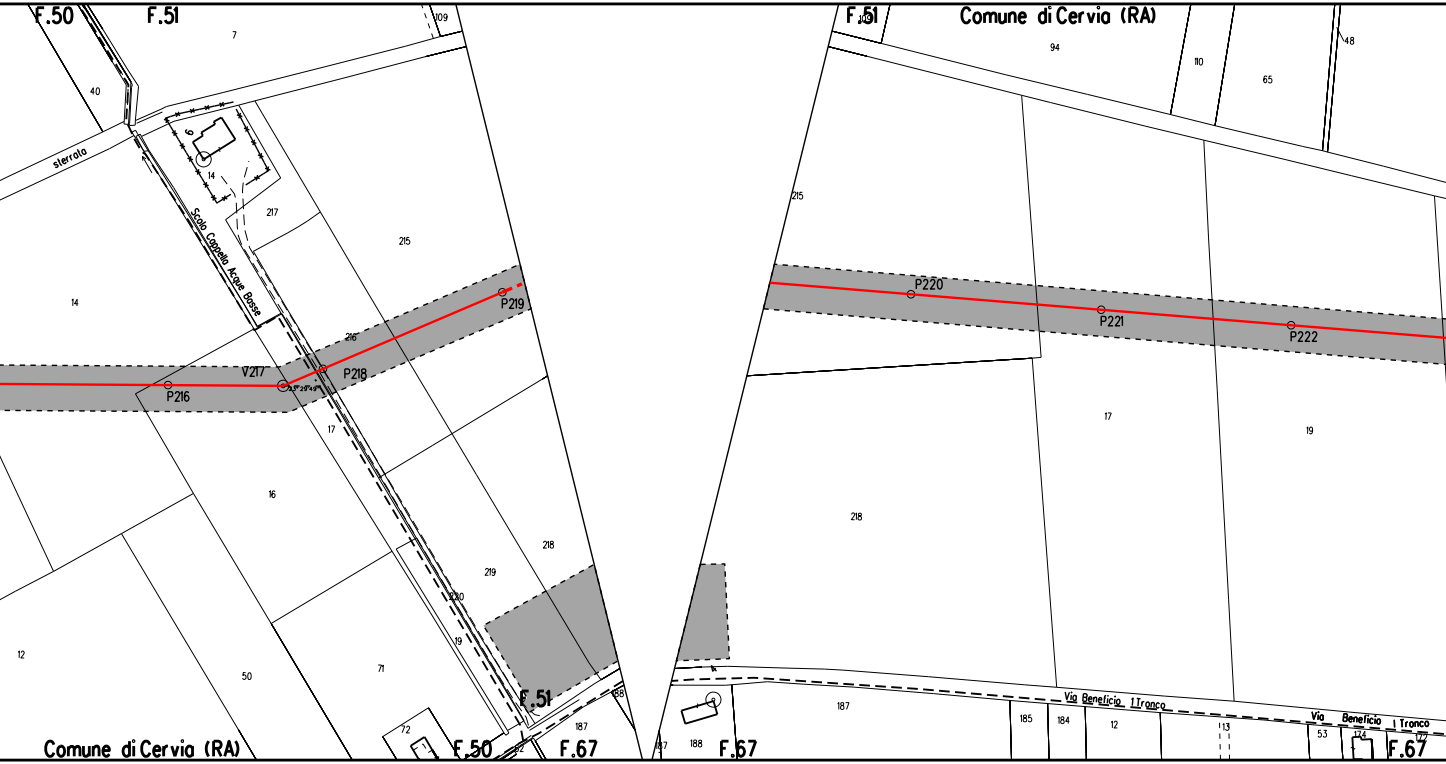
F.50
F.51
109
7
40
sterrato
9
14
Scolo Cappello Acque Basse
217
215
14
P219
216
V217
P218
P216
23°29'49"
17
16
218
219
220
19
12
50
71
F.51
72
188
187
F.50
62
F.67
Comune di Cervia (RA)
F.51
109
Comune di Cervia (RA)
94
110
65
48
215
P220
P221
P222
17
19
218
Via Beneficio I Tronco
187
185
184
12
13
Via Beneficio I Tronco
53
174
172
187
188
F.67
F.67

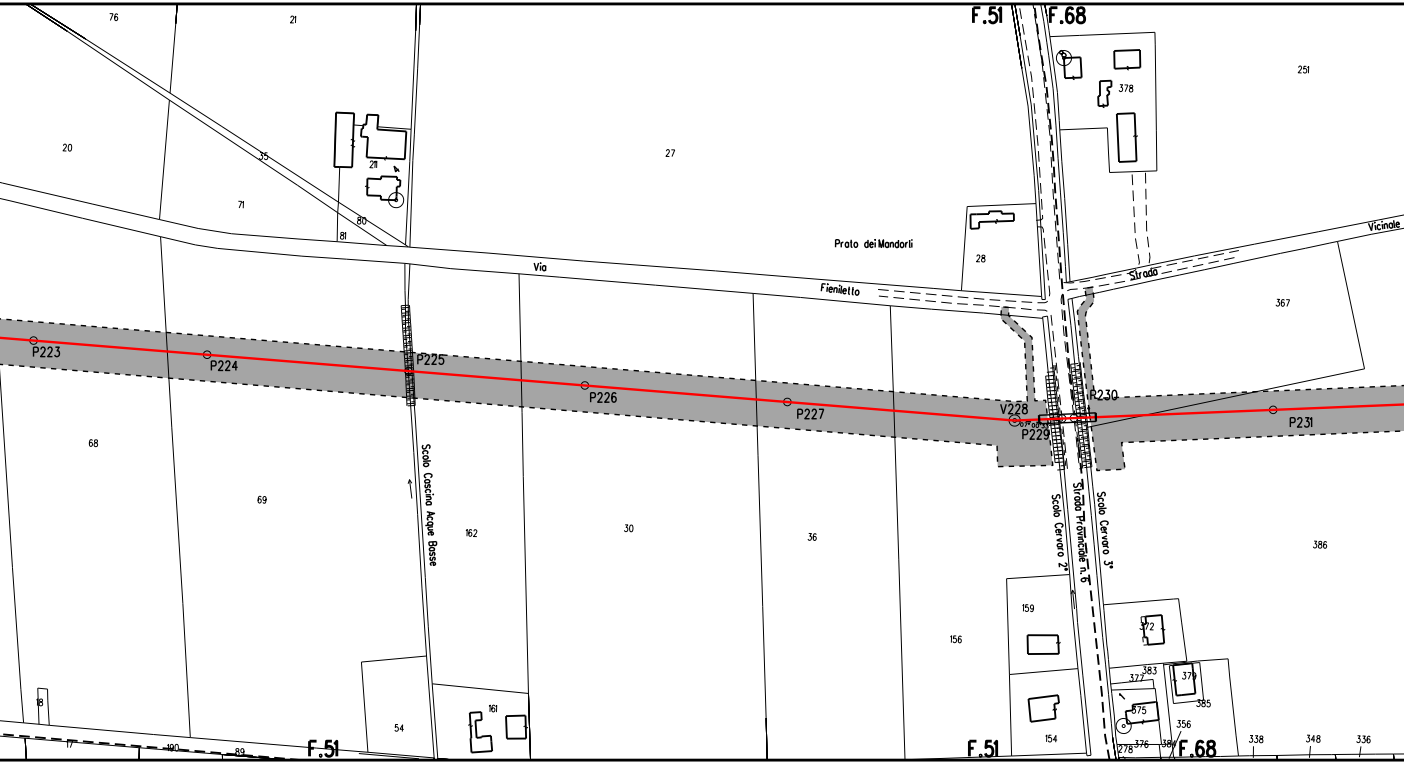
F.51
F.68
76
21
251
378
20
35
27
211
71
80
81
28
Prato dei Mandorli
Via
Fieniletto
Strada
Vicinale
367
P223
P224
P225
P226
P227
V228
P229
P230
P231
68
69
Scolo Cascina Acque Basse
162
30
36
Scolo Cervaro 2°
Strada Provinciale n. 6
Scolo Cervaro 3°
386
159
156
372
383
377
379
385
375
356
154
278
376
381
18
161
54
17
190
89
F.51
F.51
F.68
338
348
336

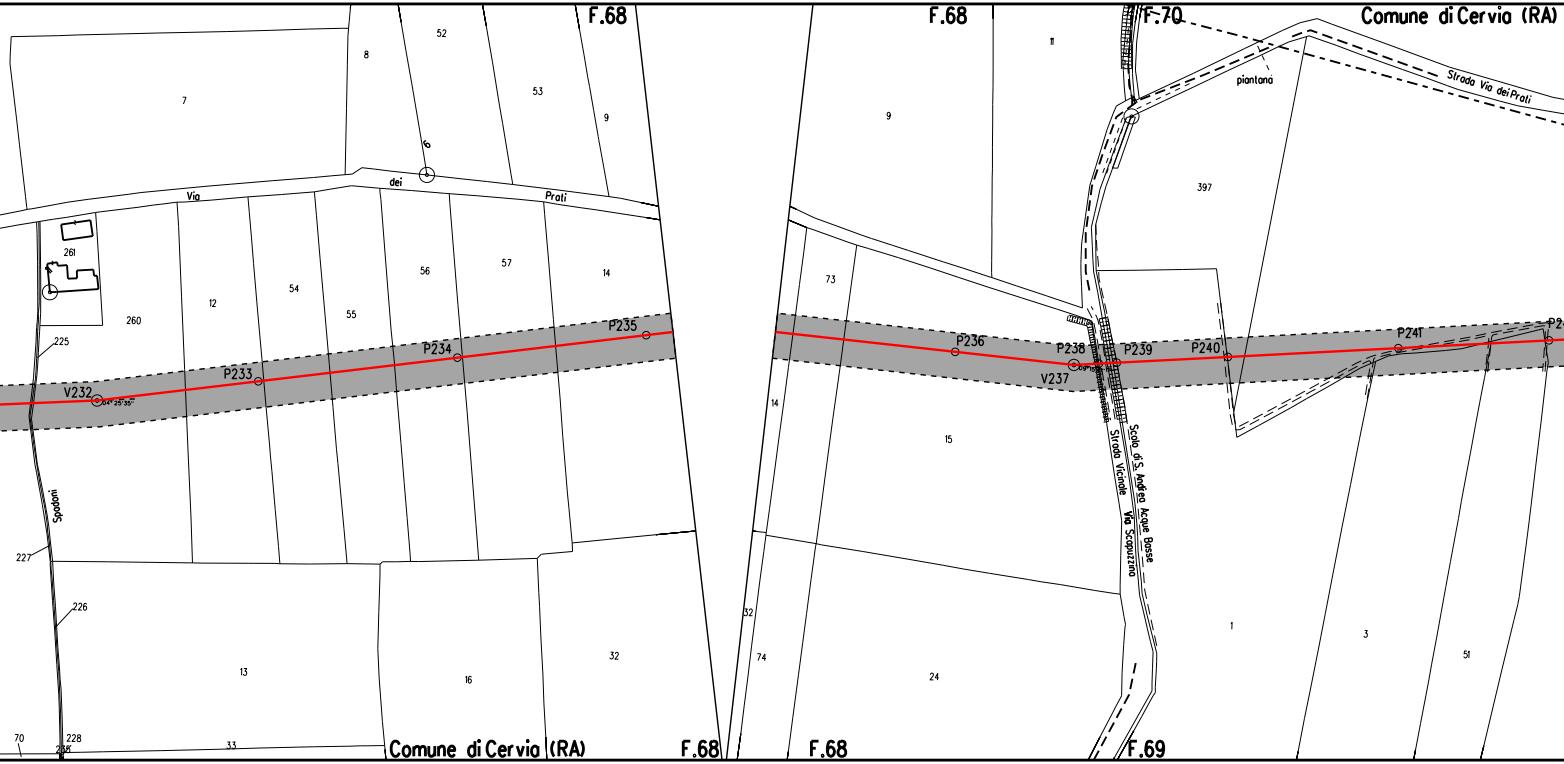
F.68
F.68
F.70
Comune di Cervia (RA)
Strada Via dei Prati
piantana
7
8
52
53
9
9
11
397
Via dei Prati
261
260
12
54
55
56
57
14
73
P235
P234
P233
V232
P236
P238
V237
P239
P240
P241
225
Spadoni
14
15
227
226
Scolo di S. Andrea Acque Basse
Strada Vicinale
Via Scopazzina
13
16
32
32
74
24
1
3
51
70
228
33
Comune di Cervia (RA)
F.68
F.68
F.69

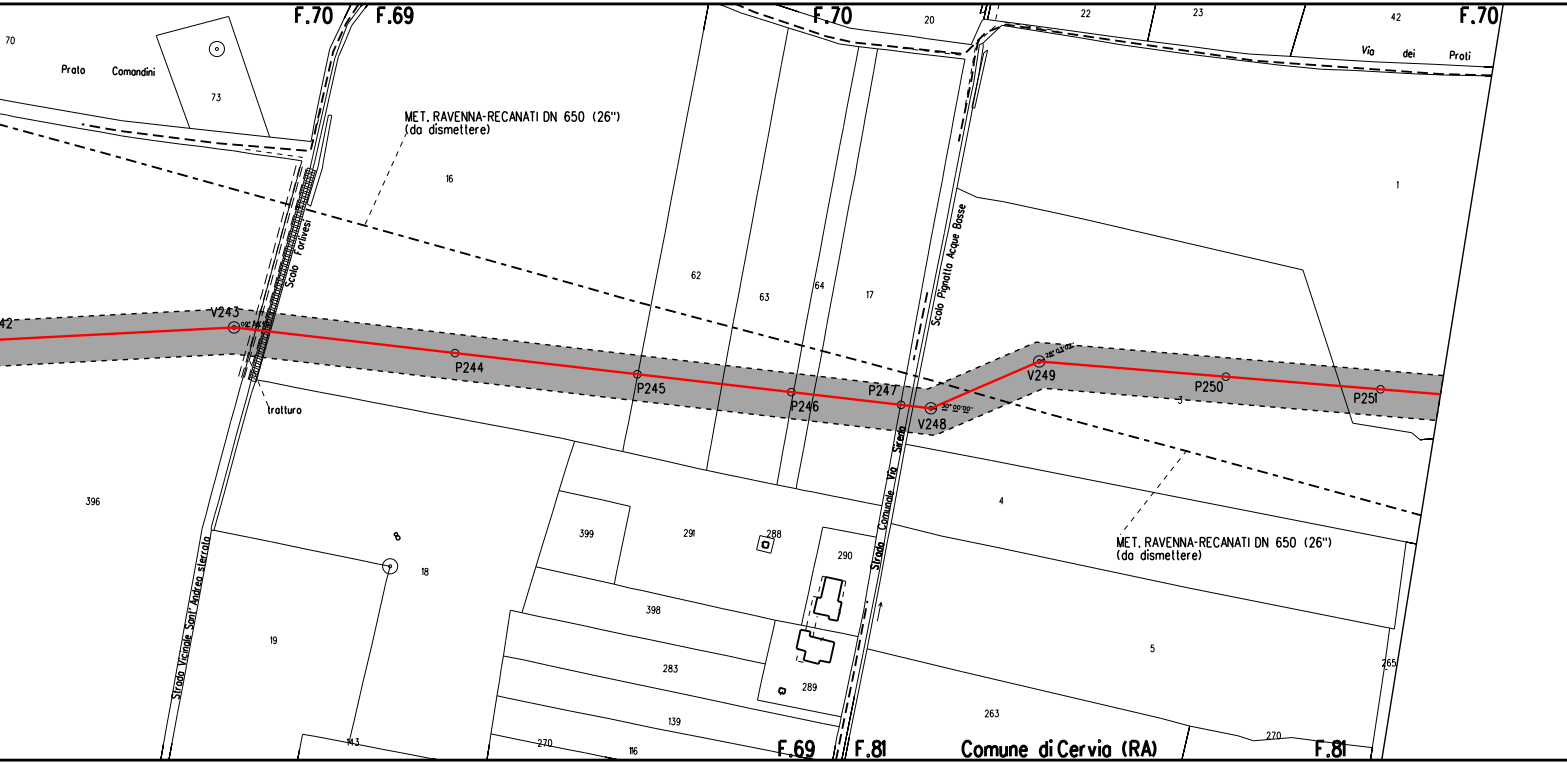
F.70
F.69
F.70
20
22
23
42
F.70
Via dei Proti
70
Prato Comandini
73
MET. RAVENNA-RECANATI DN 650 (26")
(da dismettere)
16
Scolo Forlivesi
62
63
64
17
Scolo Pignatta Acque Basse
1
42
V243
P244
P245
P246
P247
V248
30°00'00"
V249
P250
P251
3
tratturo
4
MET. RAVENNA-RECANATI DN 650 (26")
(da dismettere)
396
8
18
19
Strada Vicinale Sant' Andrea sterrata
399
291
288
290
398
283
289
139
143
270
116
Strada Comunale Via Sirena
5
265
263
270
F.69
F.81
Comune di Cervia (RA)
F.81

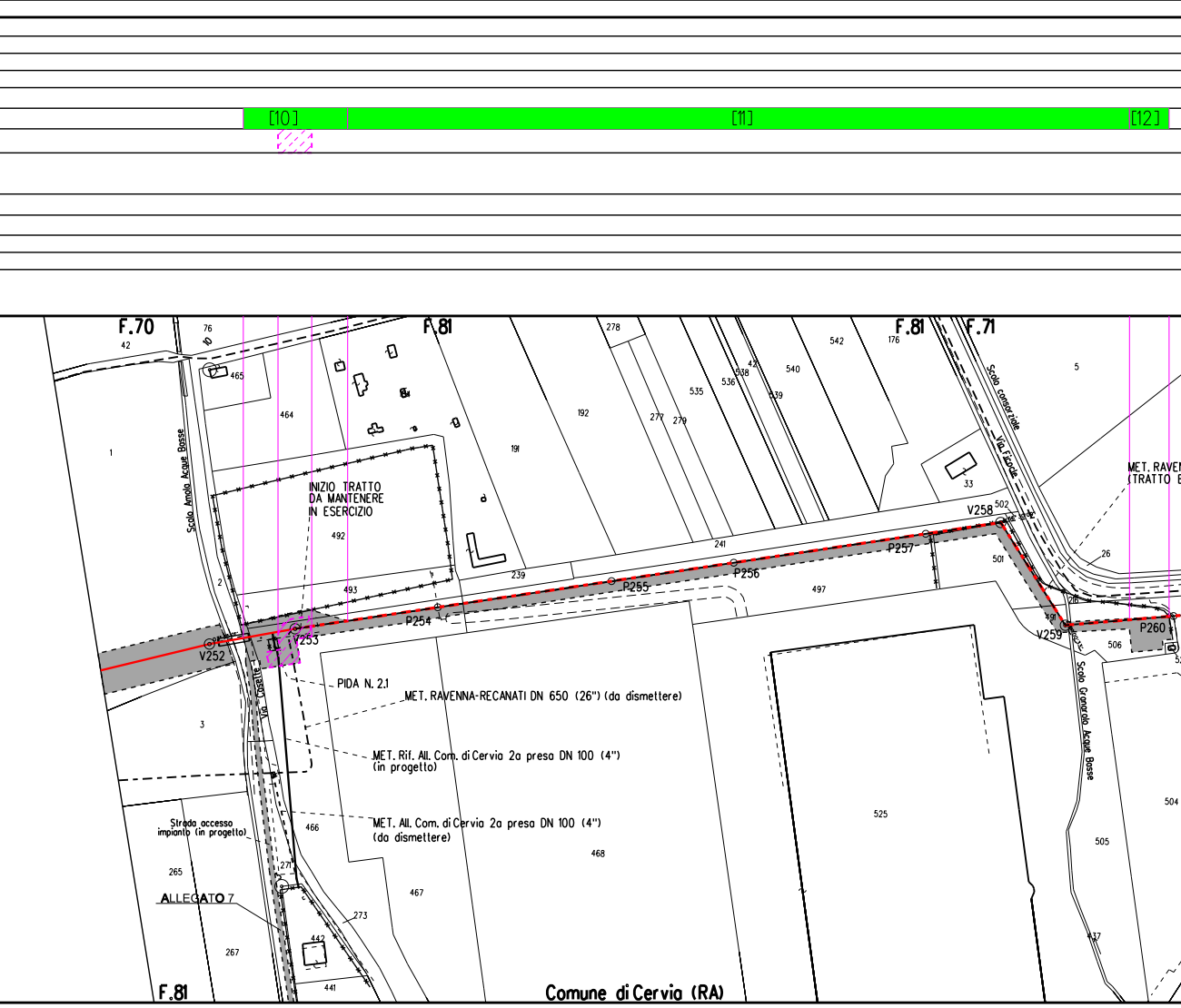
[10]
[11]
[12]
F.70
F.81
F.81
F.71
F.81
INIZIO TRATTO DA MANTENERE IN ESERCIZIO
Scolo Arnola Acque Basse
Scolo consorziale
Via Fiocche
Via Caselle
Scolo Granarolo Acque Basse
V252
V253
P254
P255
P256
P257
V258
V259
P260
PIDA N. 2.1
MET. RAVENNA-RECANATI DN 650 (26") (da dismettere)
MET. Rif. All. Com. di Cervia 2a presa DN 100 (4") (in progetto)
MET. All. Com. di Cervia 2a presa DN 100 (4") (da dismettere)
MET. RAVEN
(TRATTO E
Strada accesso impianto (in progetto)
ALLEGATO 7
Comune di Cervia (RA)
42
76
465
464
1
2
3
492
493
191
192
239
241
278
277
279
535
536
538
42
539
540
542
176
5
33
502
501
497
491
26
216
506
525
504
505
468
467
466
271
273
442
441
265
267
437

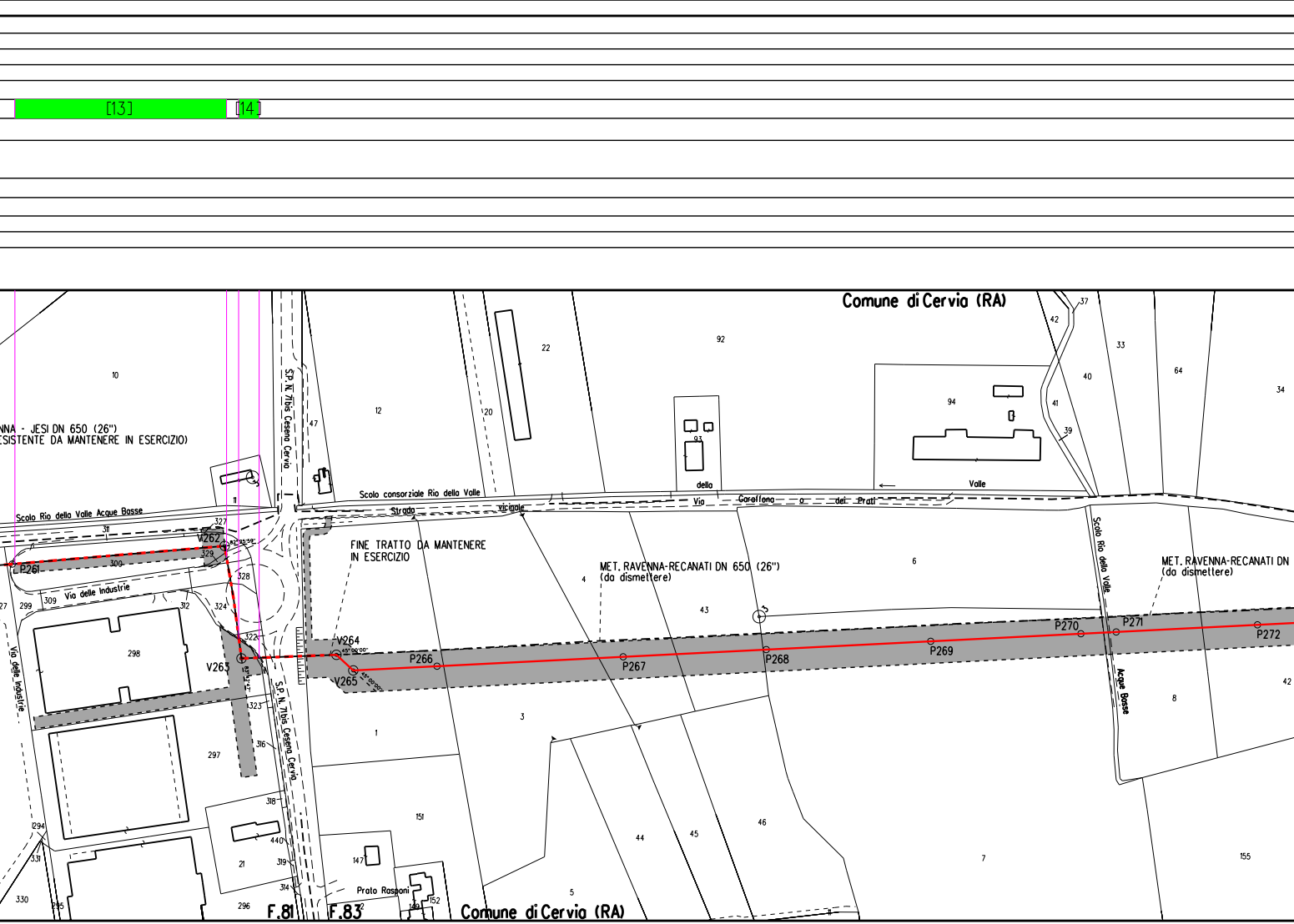
[13]
[14]
Comune di Cervia (RA)
NNA - JESI DN 650 (26")
ESISTENTE DA MANTENERE IN ESERCIZIO)
Scolo Rio della Valle Acque Basse
S.P. N. 71bis Cesena Cervia
Scolo consorziale Rio della Valle
Strada vicinale
Via della Garaffona o dei Prati
Valle
Via delle Industrie
Via delle Industrie
FINE TRATTO DA MANTENERE
IN ESERCIZIO
MET. RAVENNA-RECANATI DN 650 (26")
(da dismettere)
MET. RAVENNA-RECANATI DN
(da dismettere)
Scolo Rio della Valle Acque Basse
P261
V262
82°25'59"
V263
83°42'47"
V264
45°00'00"
V265
45°00'00"
P266
P267
P268
P269
P270
P271
P272
10
11
12
20
22
92
93
94
37
42
33
40
41
39
64
34
47
327
311
329
300
328
324
312
309
299
27
298
322
323
316
297
318
440
319
314
21
296
294
331
330
295
147
149
152
151
1
3
4
43
6
8
42
44
45
46
5
7
155
Prato Rasponi
F.81
F.83
Comune di Cervia (RA)

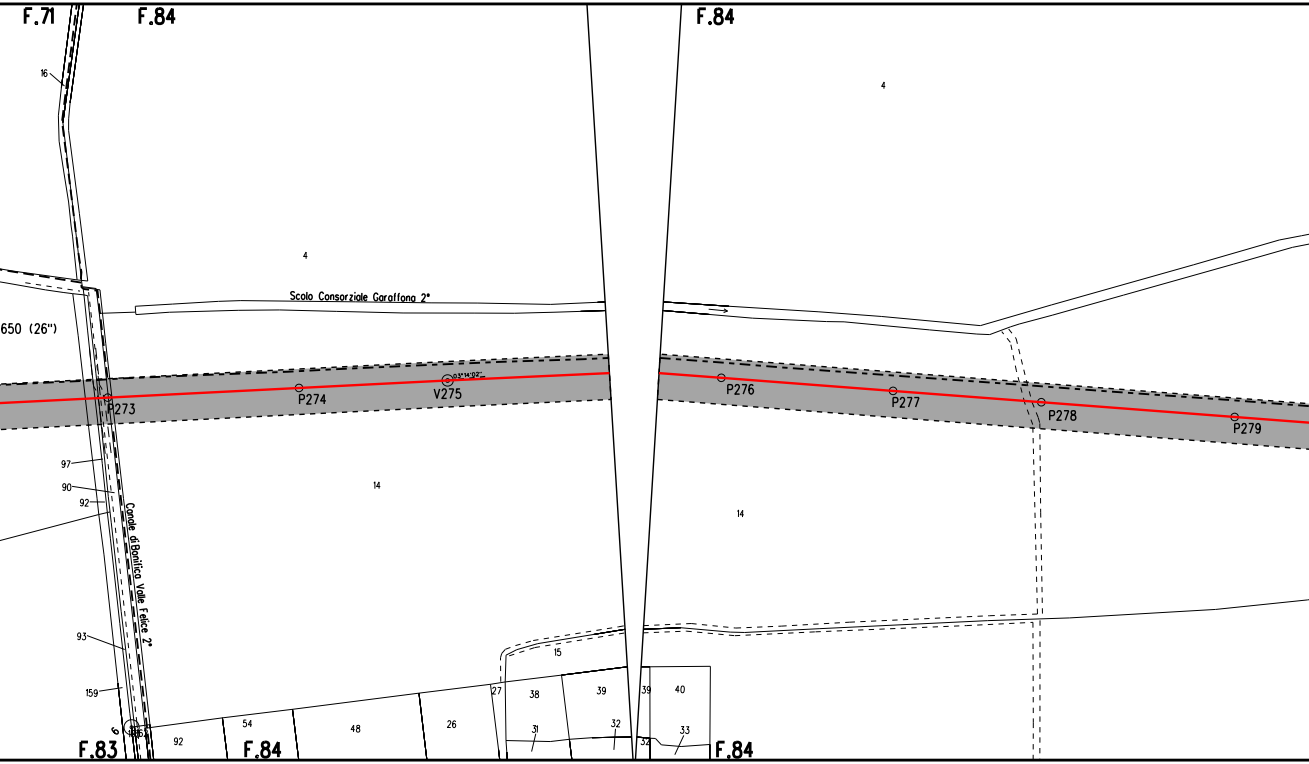
F.71
F.84
F.84
16
4
4
Scolo Consorziale Garaffona 2°
650 (26")
P273
P274
V275
03°14'02''
P276
P277
P278
P279
97
90
92
14
14
Canale di Bonifica Valle Felice 2°
93
159
15
27
38
39
39
40
31
32
32
33
9
92
54
48
26
F.83
F.84
F.84

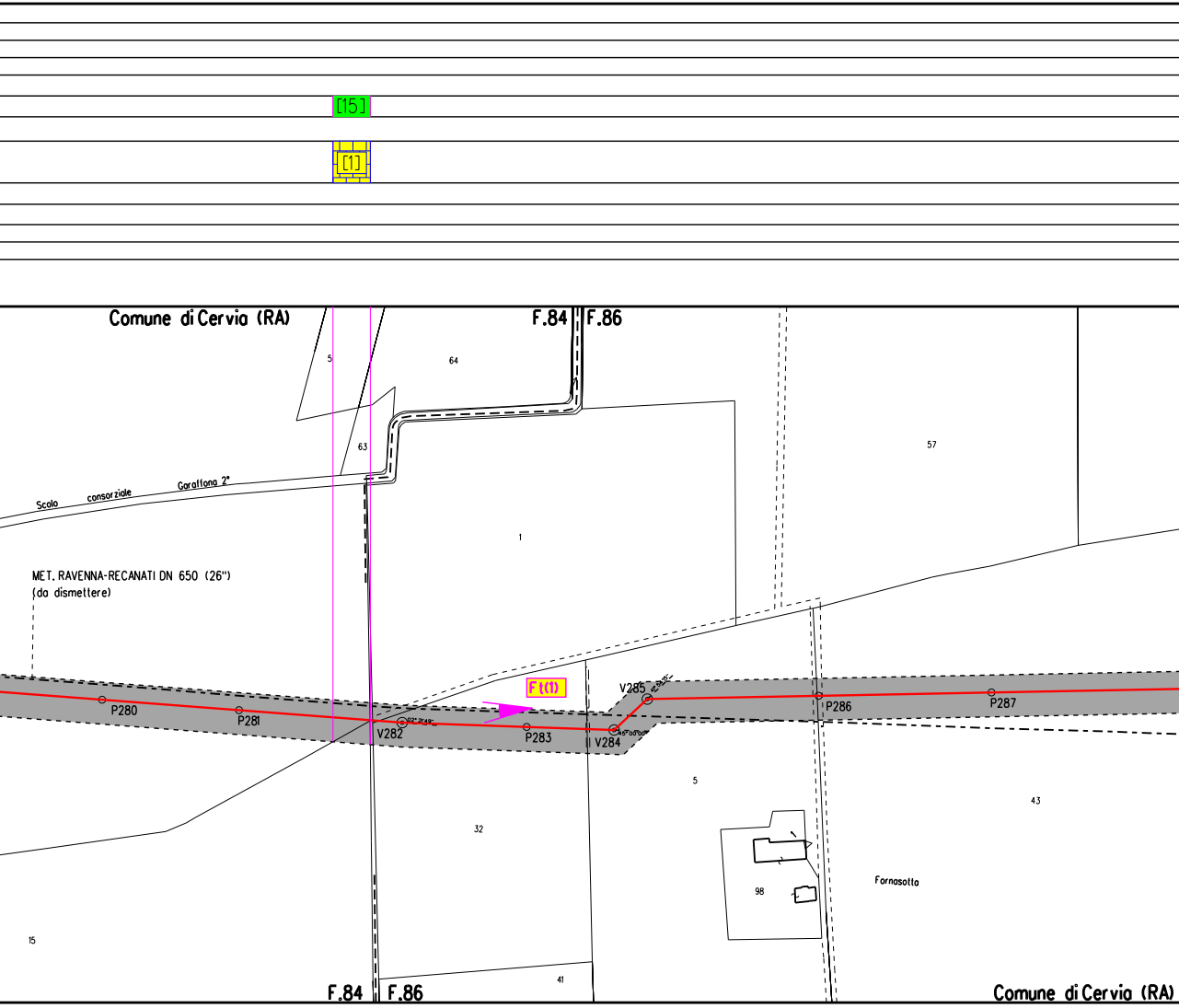
[15]
[1]
Comune di Cervia (RA)
F.84
F.86
5
64
63
57
Scolo consorziale Garaffone 2°
1
MET. RAVENNA-RECANATI DN 650 (26")
(da dismettere)
F(1)
V285
P280
P281
V282
P283
V284
P286
P287
5
43
32
98
Fornasotta
15
41
F.84
F.86
Comune di Cervia (RA)

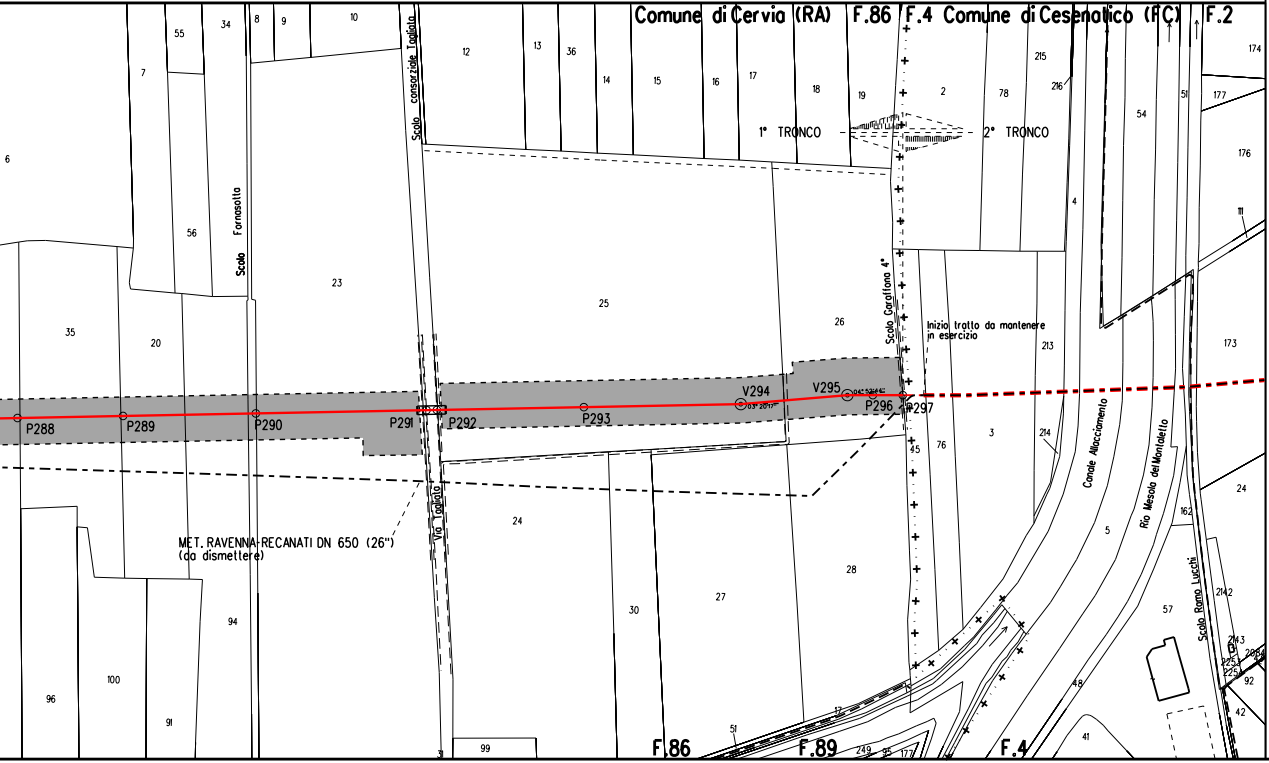
Comune di Cervia (RA)
F.86
F.4
Comune di Cesenatico (FC)
F.2
1° TRONCO
2° TRONCO
Scolo consorziale Tagliata
Scolo Fornasotta
Scolo Garaffona 4°
Via Tagliata
Canale Allacciamento
Rio Mesola del Montaletto
Scolo Ramo Lucchi
Inizio tratto da mantenere in esercizio
MET. RAVENNA-RECANATI DN 650 (26") (da dismettere)
P288
P289
P290
P291
P292
P293
V294
V295
P296
P297
55
34
8
9
10
12
13
36
14
15
16
17
18
19
2
78
215
216
54
51
174
177
176
111
7
6
56
23
25
26
35
20
4
213
173
3
214
76
45
5
162
24
57
2142
2143
92
42
41
48
28
27
30
94
96
100
91
99
31
51
F.86
F.89
F.4
249
95

ALLEGATO 1

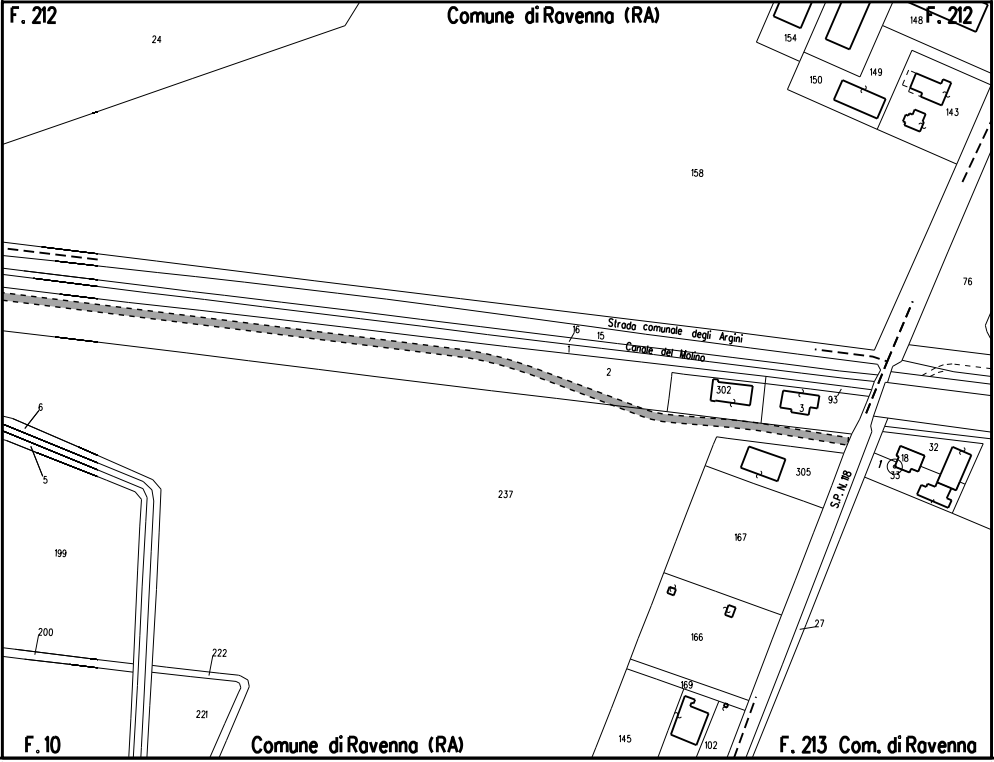
F. 212
Comune di Ravenna (RA)
F. 212
24
154
148
150
149
143
158
76
Strada comunale degli Argini
16
15
1
Canale del Molino
2
302
3
93
6
5
237
305
32
18
33
S.P. N. 118
199
167
166
27
200
222
221
169
145
102
F. 10
Comune di Ravenna (RA)
F. 213 Com. di Ravenna

ALLEGATO 2

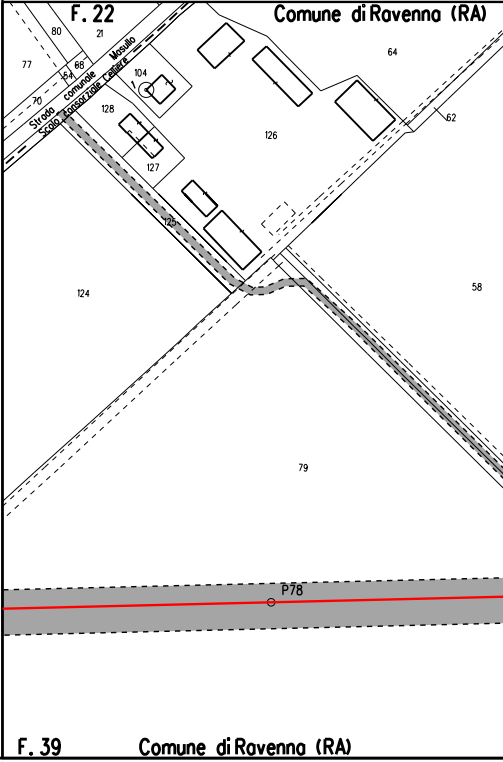
F. 22
Comune di Ravenna (RA)
80
21
77
68
54
70
Strada comunale Masullo
Scolo consorziale Celliere
104
1
128
127
64
126
62
125
124
58
79
P78
F. 39
Comune di Ravenna (RA)

ALLEGATO 3

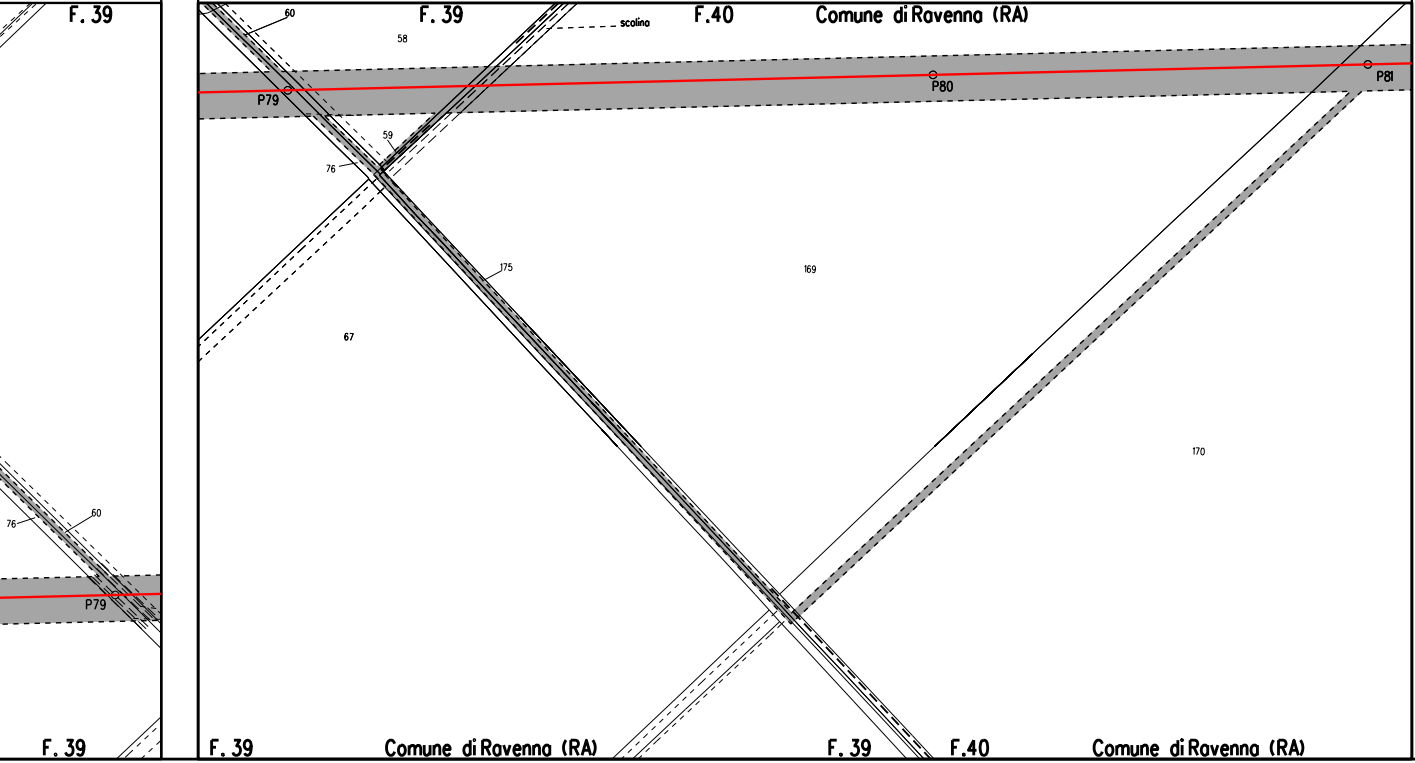
F. 39
F. 39
F.40
Comune di Ravenna (RA)
60
58
scolina
P79
P80
P81
59
76
175
169
67
170
76
60
P79
F. 39
F. 39
Comune di Ravenna (RA)
F. 39
F.40
Comune di Ravenna (RA)

ALLEGATO 4

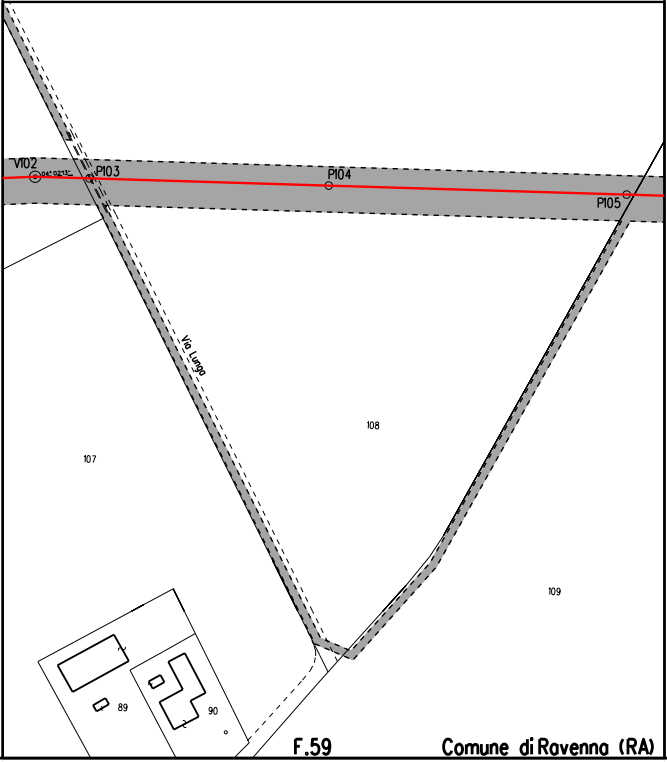
V102
P103
P104
P105
Via Lunga
107
108
109
89
90
F.59
Comune di Ravenna (RA)

ALLEGATO 5

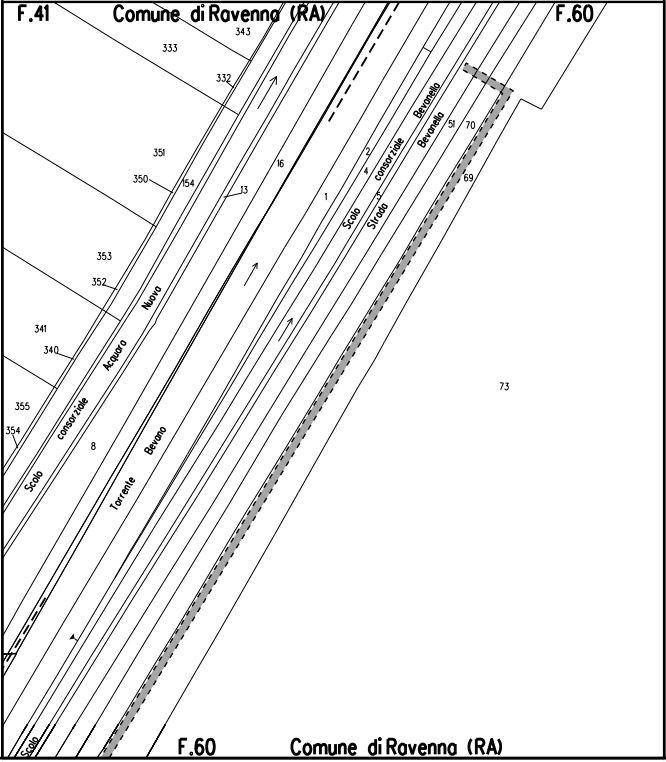
F.41
Comune di Ravenna (RA)
F.60
343
333
332
351
350
154
13
16
353
352
341
340
355
354
8
1
2
4
3
51
70
69
73
Scolo consorziale Acquaro Nuovo
Torrente Bevano
Scolo consorziale Bevanella
Strada Bevanella
Scolo
F.60
Comune di Ravenna (RA)

ALLEGATO 6

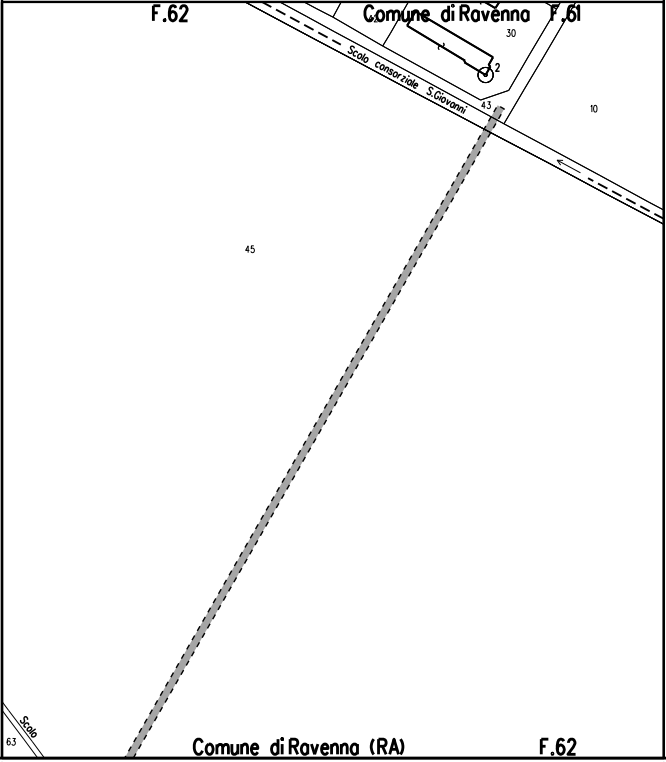
F.62
Comune di Ravenna F.61
30
2
Scolo consorziale S.Giovanni
43
10
45
Scolo
63
Comune di Ravenna (RA)
F.62

ALLEGATO 7

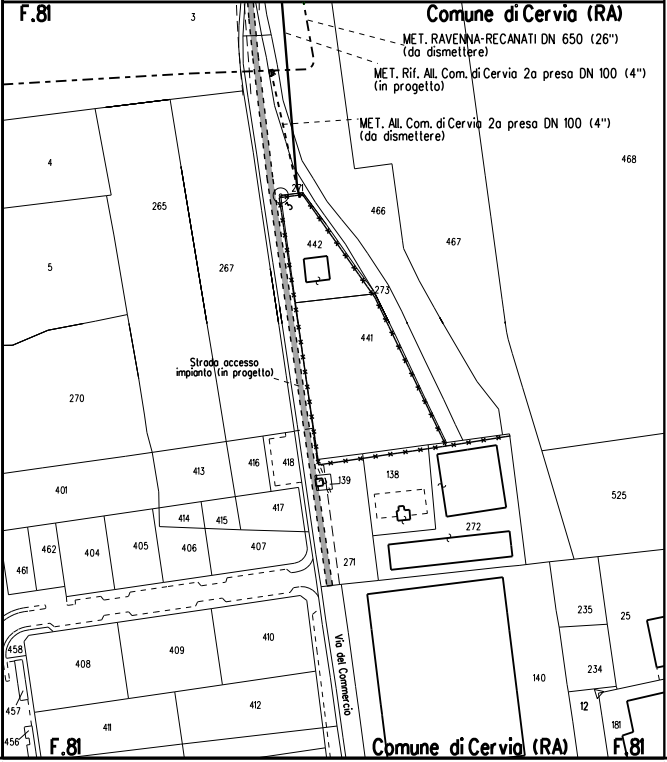
F.81
3
Comune di Cervia (RA)
MET. RAVENNA-RECANATI DN 650 (26")
(da dismettere)
MET. Rif. All. Com. di Cervia 2a presa DN 100 (4")
(in progetto)
MET. All. Com. di Cervia 2a presa DN 100 (4")
(da dismettere)
468
4
265
27
466
467
442
5
267
273
441
Strada accesso
impianto (in progetto)
270
416
418
413
139
138
401
525
417
414
415
272
462
404
405
406
407
461
271
235
25
410
458
409
408
Via del Commercio
140
234
412
12
457
411
181
456
F.81
Comune di Cervia (RA)
F.81

LEGENDA

▨ 10.00 m / 14.00 m AREA DI OCCUPAZIONE LAVORI (RISTRETTA 8 : 12 m)

⇄ AREA DI MONTAGGIO E TRANSITO

— METANODOTTO IN PROGETTO

- - - metanodotto in esercizio con sola posa cavo telecomando

- - - metanodotto in esercizio

- - - metanodotto in progetto da altra opera

- - - metanodotto in dismissione

SIMBOLI

◎ V1 vertice

○ P1 picchetto

● caposaldo

Firmato digitalmente da

Rocco Vincenzo Monaco

CN = Monaco Rocco Vincenzo
O = ORDINE INGEGNERI DI COSENZA
C = IT

LEGENDA DEI RIPRISTINI VEGETAZIONALI

1) 🟩 INERBIMENTI

2) ▦ RIPRISTINO VEGETAZIONALE CON PIANTAGIONE DIFFUSA

3) ▦ RICOSTITUZIONE DI FILARE ARBOREO-ARBUSTIVO

4) ▦ RICOSTITUZIONE DI FILARI ARBOREI

5) ▦ RIPRISTINO VEGETAZIONALE DI ARBUSTETO

6) ▦ RIPRISTINO VEGETAZIONALE DI VERDE URBANO E VERDE ATTREZZATO

7) ▦ RIPRISTINO VEGETAZIONALE DI SIEPE ARBUSTIVA

9) [n] NUMERO DI RICHIAMO ALLE SCHEDE DI DETTAGLIO DEL PROGETTO DI RIPRISTINO VEGETAZIONALE

10) F(n) CONO VISIVO CON NUMERO FOTO

11) ▨ AREE IN SOVRAPPOSIZIONE CON ALTRE AREE DI OCCUPAZIONE LAVORI PREVISTE PER LE OPERE CONNESSE IN PROGETTO E IN RIMOZIONE E PER LA LINEA IN RIMOZIONE

NOTA: Planimetria catastale aggiornata a Ottobre 2019

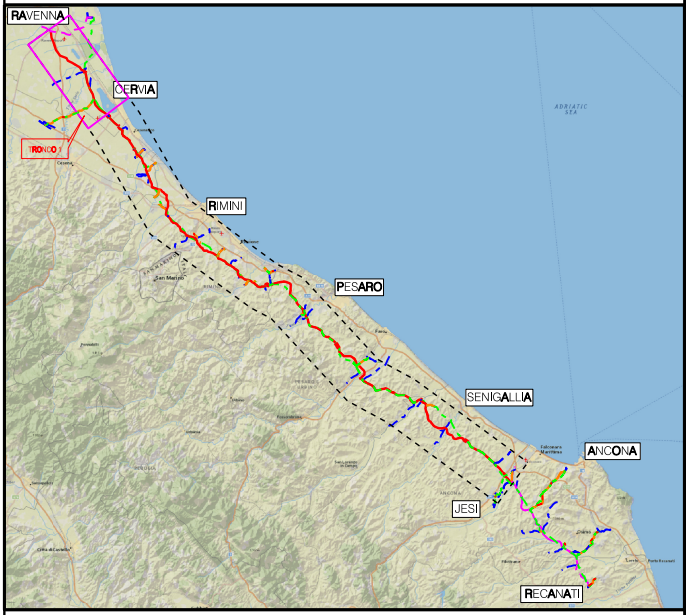
RAVENNA
CERVIA
TRONCO 1
Cesena
RIMINI
ADRIATIC SEA
San Marino
PESARO
SENIGALLIA
ANCONA
JESI
RECANATI

COROGRAFIA Scala 1:500.000

Nei Comuni di:
CERVIA, RAVENNA

Dott. GIANGOLINI ALBERTO n. 108

0	NOV. 2020	EMISSIONE	A. GIANGOLINI	M. AGOSTINI	V. FORLIVESI G. GIOVANNINI
Rev.	DATA	DESCRIZIONE	ELABORATO	VERIFICATO	APPROVATO AUTORIZZATO

PROPRIETARIO snam

PROGETTISTA TechnipFMC
Rif.TPIDL: 081400C-101-DW-3252-13
TECHNIP ITALY DIREZIONE LAVORI S.p.A.

COMMESSA NR/17350/R-L01

CODICE TEC. C.T. 20203

RIFACIMENTO METANODOTTO RAVENNA - CHIETI
TRATTO RAVENNA - JESI DN 650 (26"), DP 75 bar
1° TRONCO Ravenna - Cervia

Progetto di Ripristino Vegetazionale con Ubicazione dei Punti di Ripresa Fotografica, degli Inerbimenti e dei Rimboschimenti

DIS. N. PG-PL-82E-111

REVISIONE 0

FG. 1 DI 1

SCALA 1:2000

Il presente disegno e' di proprieta' aziendale - La Societa' tutelera' i propri diritti a termine di legge.