Il presente disegno e' di proprieta' aziendale - La Societa' tutelera' i propri diritti a termine di legge.

DATI TECNICI FUNZIONALI

INERBIMENTI [numero scheda di dettaglio]	[1]	[2]
Aree in Sovrapposizione con altre Aree di Occupazione Lavori		
RIMBOSCHIMENTO [numero scheda di dettaglio]	[1]	[2]

CONFINI AMMINISTRATIVI

DATI CARATTERISTICI

DATI DI ESERCIZIO (C.P.I.)

PRESSIONE MASSIMA DI ESERCIZIO MOP 70 bar

DATI GENERALI

DN	100	SP	3.96	2943.00 m

LUNGHEZZA TOTALE
TUBAZIONE DA DISMETTERE 2943.00 m

FASE EMISSIONE PER APPALTO

PLANIMETRIA 1:2000

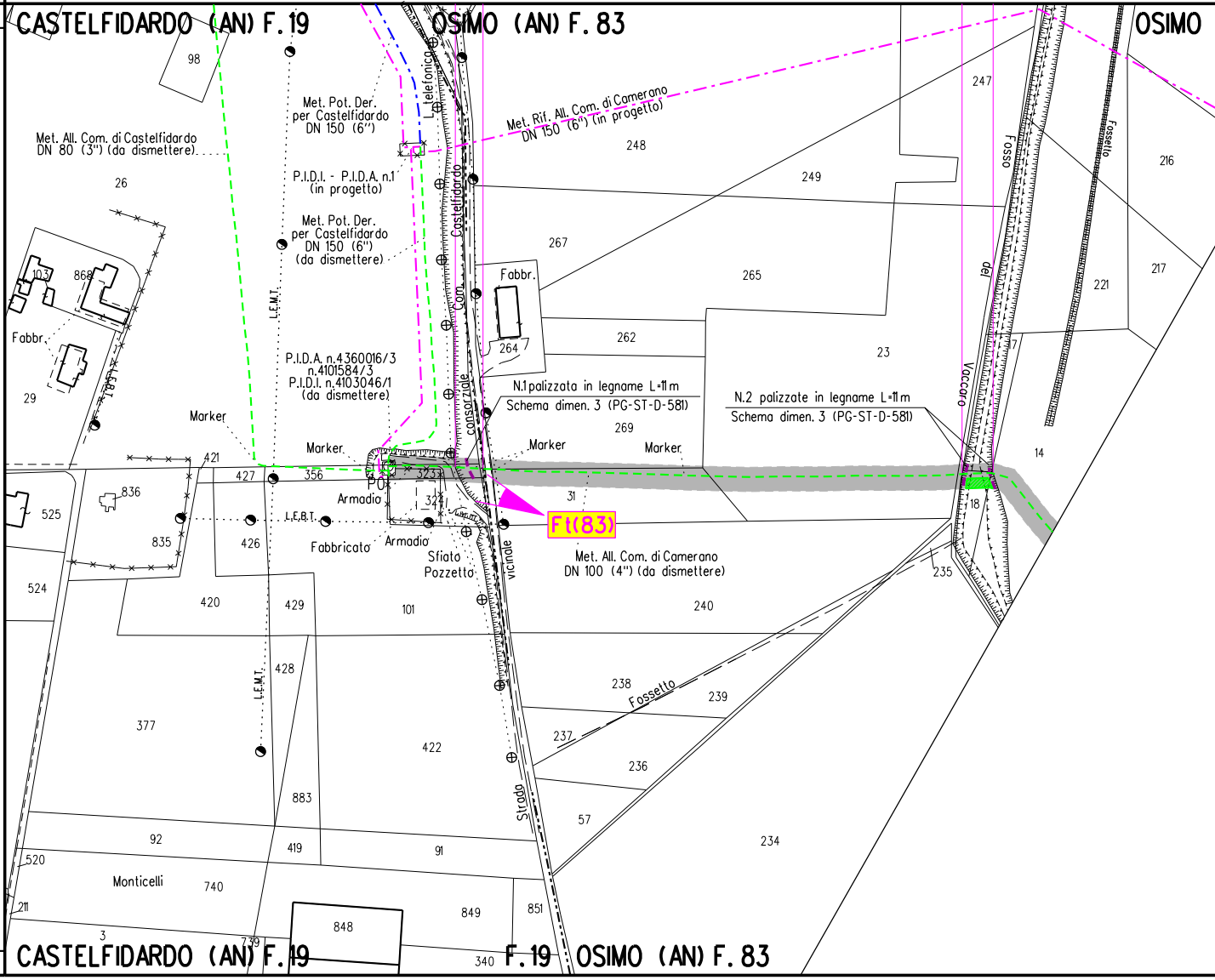
CASTELFIDARDO (AN) F.19
OSIMO (AN) F.83
OSIMO
98
Met. All. Com. di Castelfidardo DN 80 (3") (da dismettere)
Met. Pot. Der. per Castelfidardo DN 150 (6")
P.I.D.I. - P.I.D.A. n.1 (in progetto)
Met. Pot. Der. per Castelfidardo DN 150 (6") (da dismettere)
P.I.D.A. n.4360016/3 n.4101584/3 P.I.D.I. n.4103046/1 (da dismettere)
L.E.M.T.
L.telefonica
Com. Castelfidardo
consorziale
Met. Rif. All. Com. di Camerano DN 150 (6") (in progetto)
248
249
247
267
265
Fabbr.
264
262
23
26
103
868
Fabbr.
29
L.E.B.T.
Marker
Marker
Marker
Marker
N.1 palizzata in legname L=11 m
Schema dimen. 3 (PG-ST-D-581)
N.2 palizzate in legname L=11 m
Schema dimen. 3 (PG-ST-D-581)
269
421
427
356
323
P0
Armadio
324
31
Ft(83)
Fosso del Vaccaro
Fossello
216
217
221
14
18
235
525
836
835
426
L.E.B.T.
Fabbricato
Armadio
Sfiato Pozzetto
vicinale
Met. All. Com. di Camerano DN 100 (4") (da dismettere)
524
420
429
101
240
238
Fossetto
239
237
236
377
L.E.M.T.
428
422
Strada
883
57
234
92
419
91
520
Monticelli
740
211
849
851
3
848
739
340
CASTELFIDARDO (AN) F.19
F.19
OSIMO (AN) F.83

CONFINI AMMINISTRATIVI

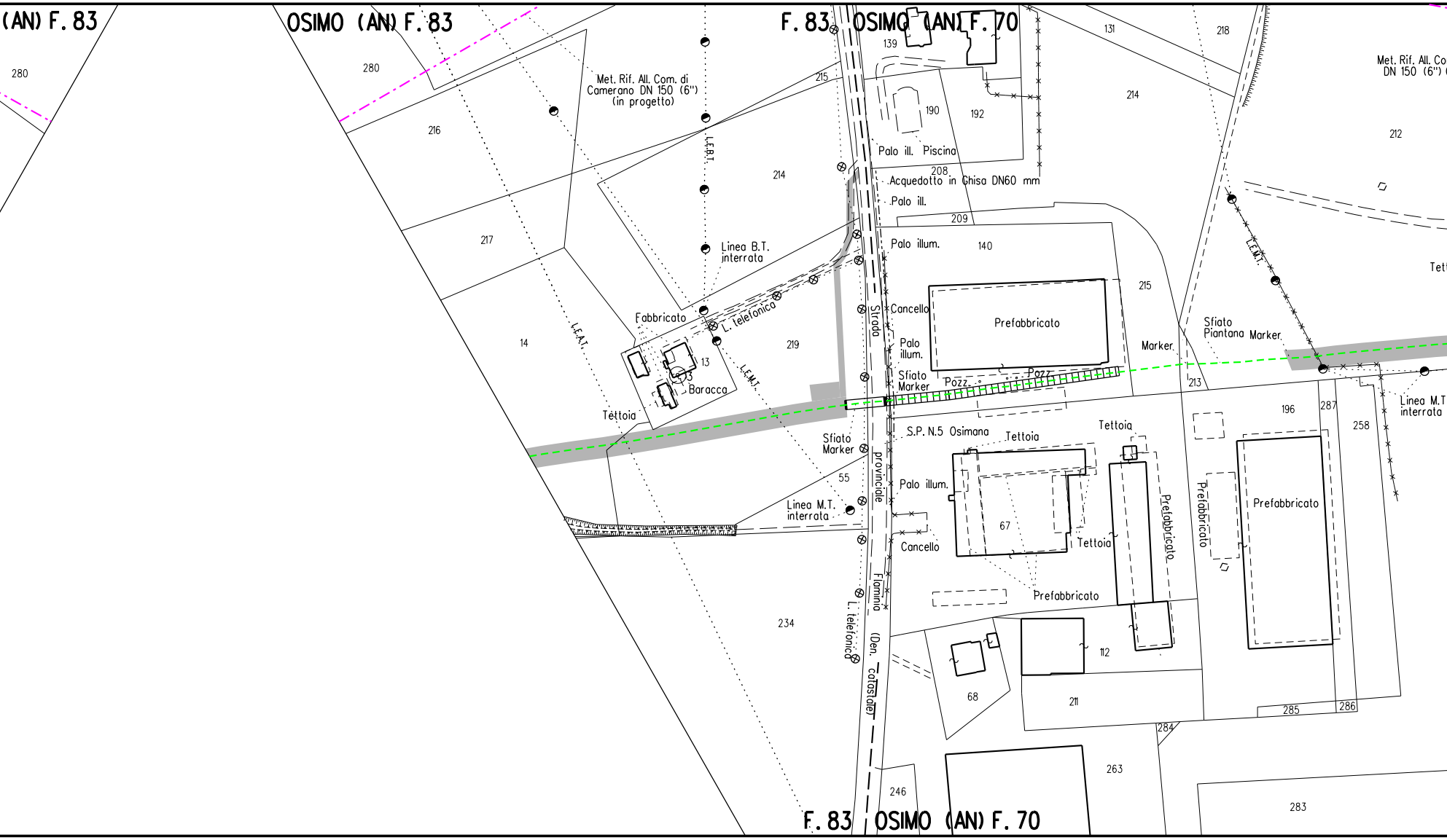
(AN) F. 83
OSIMO (AN) F. 83
F. 83
OSIMO (AN) F. 70
280
280
216
217
14
215
214
219
13
139
190
192
208
209
140
215
131
214
218
212
Met. Rif. All. Com. di Camerano DN 150 (6") (in progetto)
Met. Rif. All. Co
DN 150 (6")
L.E.B.T.
L.E.A.T.
L.E.M.T.
Linea B.T. interrata
Fabbricato
L. Telefonica
Baracca
Tettoia
Palo ill. Piscina
Acquedotto in Ghisa DN60 mm
Palo ill.
Palo illum.
Cancello
Palo illum.
Sfiato Marker
Pozz.
Pozz.
Prefabbricato
Marker
Sfiato Piantana Marker
213
Strada provinciale Flaminia (Den. catastale)
S.P. N.5 Osimana
Sfiato Marker
55
Linea M.T. interrata
Palo illum.
Cancello
Tettoia
Tettoia
Tettoia
67
Prefabbricato
Prefabbricato
Prefabbricato
Prefabbricato
196
287
258
Linea M.T. interrata
Tett
234
L. telefonica
68
112
211
284
285
286
263
283
246
F. 83
OSIMO (AN) F. 70

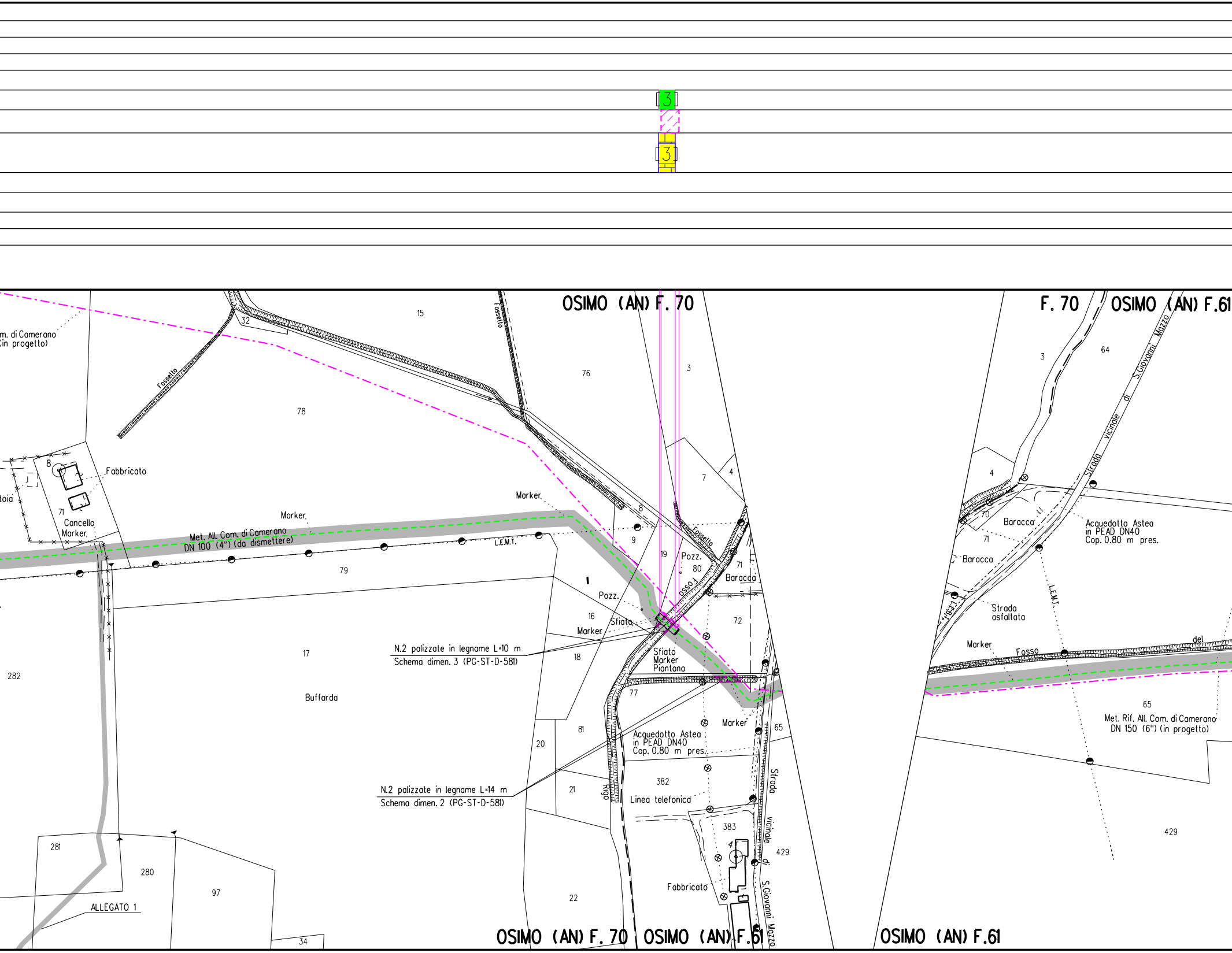
3
3
OSIMO (AN) F. 70
F. 70
OSIMO (AN) F.61
m. di Camerano
(in progetto)
15
32
Fossetto
Fossetto
76
3
78
64
3
S.Giovanni Mazzo
di
vicinale
Strada
Fabbricato
8
toia
71
Cancello
Marker
Marker
Marker
Met. All. Com. di Camerano
DN 100 (4") (da dismettere)
L.E.M.T.
7
4
4
8
9
19
Pozz.
80
Fossetto
Fosso
71
Baracca
70
Baracca
71
Baracca
Acquedotto Astea
in PEAD DN40
Cop. 0.80 m pres.
L.E.M.T.
L.E.M.T.
Strada
asfaltata
79
Pozz.
16
Sfiato
Marker
72
18
Sfiato
Marker
Piantana
17
N.2 palizzate in legname L=10 m
Schema dimen. 3 (PG-ST-D-581)
Marker
Fosso
del
282
Buffarda
77
65
Met. Rif. All. Com. di Camerano
DN 150 (6") (in progetto)
81
Marker
65
20
Acquedotto Astea
in PEAD DN40
Cop. 0.80 m pres.
N.2 palizzate in legname L=14 m
Schema dimen. 2 (PG-ST-D-581)
21
Rigo
382
Linea telefonica
Strada
vicinale
di
S.Giovanni Mazzo
383
429
429
281
280
97
4
Fabbricato
22
ALLEGATO 1
34
OSIMO (AN) F. 70
OSIMO (AN) F.61
OSIMO (AN) F.61

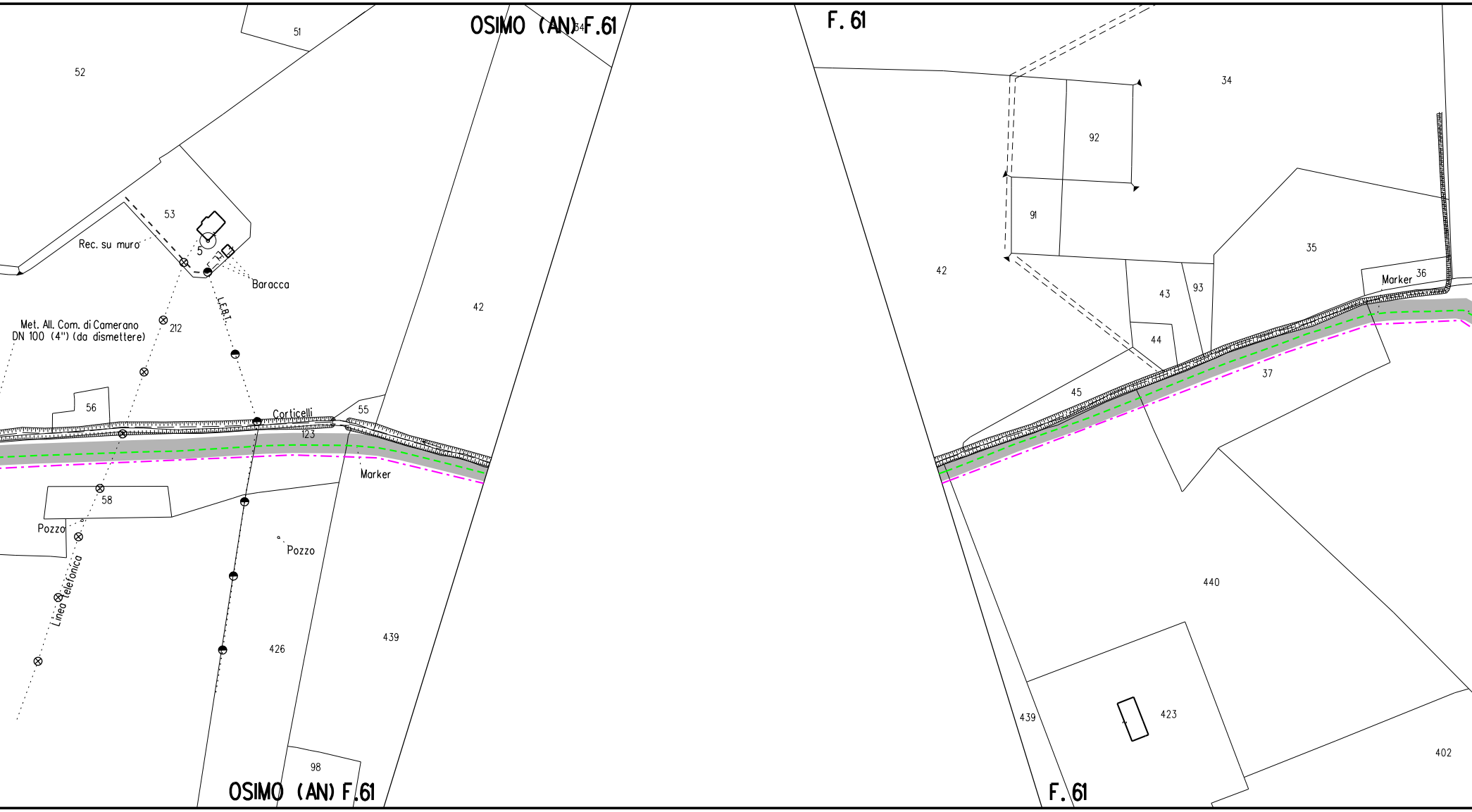
OSIMO (AN) F.61
F. 61
51
52
54
53
Rec. su muro
5
Baracca
L.E.B.T.
Met. All. Com. di Camerano
DN 100 (4") (da dismettere)
212
42
56
Corticelli
123
55
Marker
58
Pozzo
Pozzo
Linea telefonica
426
439
98
OSIMO (AN) F.61
34
92
91
42
43
93
44
35
Marker
36
45
37
440
439
423
402
F. 61

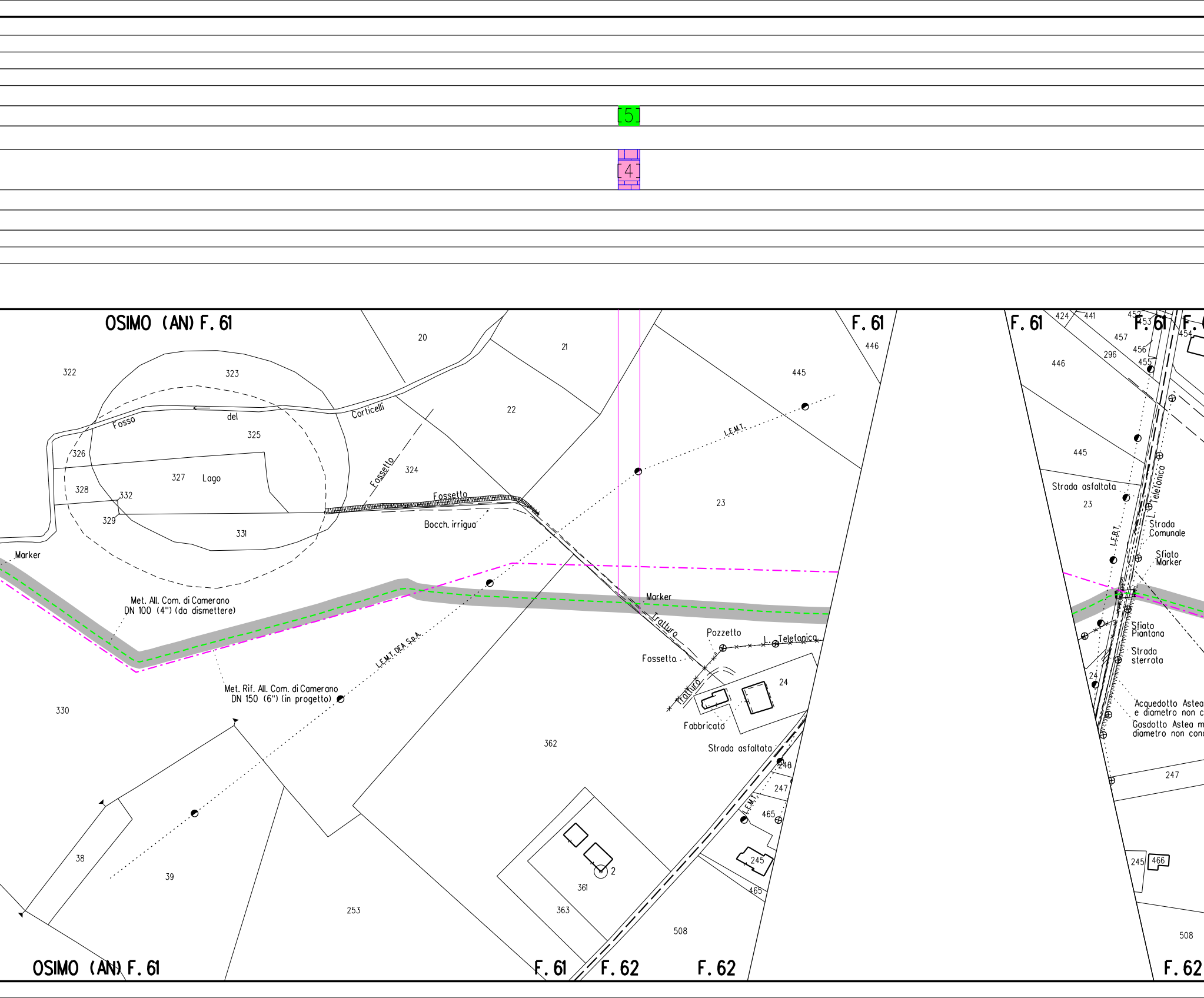
5
4
OSIMO (AN) F. 61
F. 61
F. 61
F. 61
F. 6
20
21
322
323
325
326
327
328
329
331
332
324
22
23
445
446
424
441
452
453
454
457
456
296
455
Fosso
del
Corticelli
Lago
Fossetto
Fossetto
Bocch. irrigua
L.E.M.T.
Marker
Met. All. Com. di Camerano
DN 100 (4") (da dismettere)
Met. Rif. All. Com. di Camerano
DN 150 (6") (in progetto)
L.E.M.T. DEA S.p.A.
Marker
Tratturo
Tratturo
Pozzetto
L. Telefonica
Fossetto
24
Fabbricato
Strada asfaltata
246
247
465
245
465
330
38
39
253
362
361
363
2
508
Strada asfaltata
Strada Comunale
L. Telefonica
L.E.B.T.
Sfiato
Marker
Sfiato
Piantana
Strada
sterrata
24
Acquedotto Astea
e diametro non c
Gasdotto Astea m
diametro non cono
247
245
466
508
OSIMO (AN) F. 61
F. 61
F. 62
F. 62
F. 62

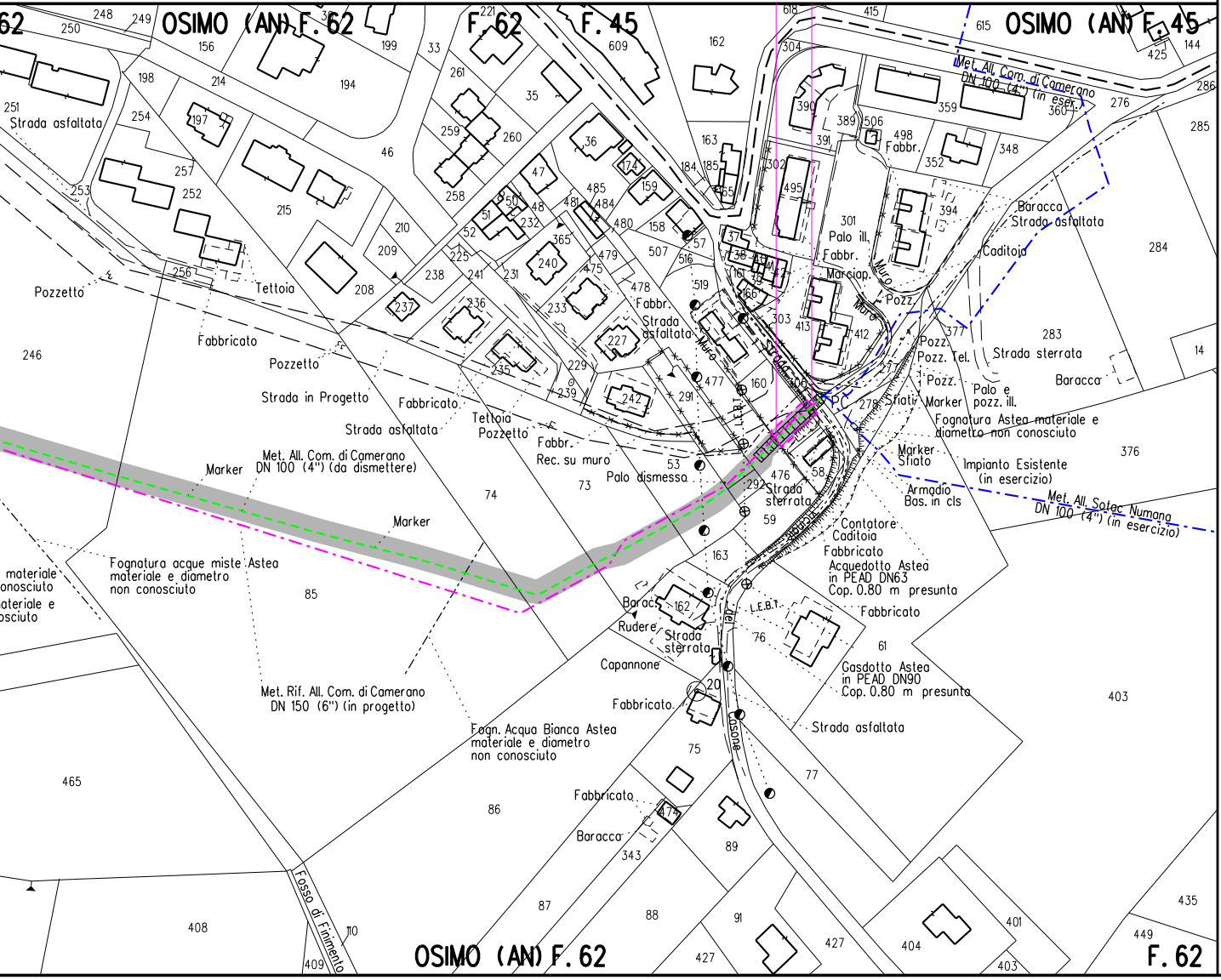
OSIMO (AN) F. 62
F. 62
F. 45
OSIMO (AN) F. 45
OSIMO (AN) F. 62
F. 62
Strada asfaltata
Pozzetto
Tettoia
Fabbricato
Pozzetto
Strada in Progetto
Strada asfaltata
Fabbricato
Tettoia
Pozzetto
Fabbr.
Rec. su muro
Palo dismesso
Marker
Met. All. Com. di Camerano
DN 100 (4") (da dismettere)
Marker
Fognatura acque miste Astea
materiale e diametro
non conosciuto
materiale
onosciuto
ateriale e
osciuto
Met. Rif. All. Com. di Camerano
DN 150 (6") (in progetto)
Fogn. Acqua Bianca Astea
materiale e diametro
non conosciuto
Fabbricato
Capannone
Baracc.
Rudere
Strada sterrata
Fabbricato
Baracca
Fosso di Finimento
Fabbr.
Strada asfaltata
Muro
Strada
L.E.B.T.
Strada sterrata
Strada Vicinale del Casone
L.E.B.T.
Met. All. Com. di Camerano
DN 100 (4") (in eser.)
Palo ill.
Fabbr.
Marciap.
Muro
Muro
Pozz.
Fabbr.
Baracca
Strada asfaltata
Caditoia
Pozz.
Pozz. Tel.
Pozz.
Sfiati
Marker
Palo e
pozz. ill.
Strada sterrata
Baracca
Fognatura Astea materiale e
diametro non conosciuto
Marker
Sfiato
Impianto Esistente
(in esercizio)
Armadio
Bas. in cls
Met. All. Sotac Numana
DN 100 (4") (in esercizio)
Contatore
Caditoia
Fabbricato
Acquedotto Astea
in PEAD DN63
Cop. 0.80 m presunta
Fabbricato
Gasdotto Astea
in PEAD DN90
Cop. 0.80 m presunta
Strada asfaltata

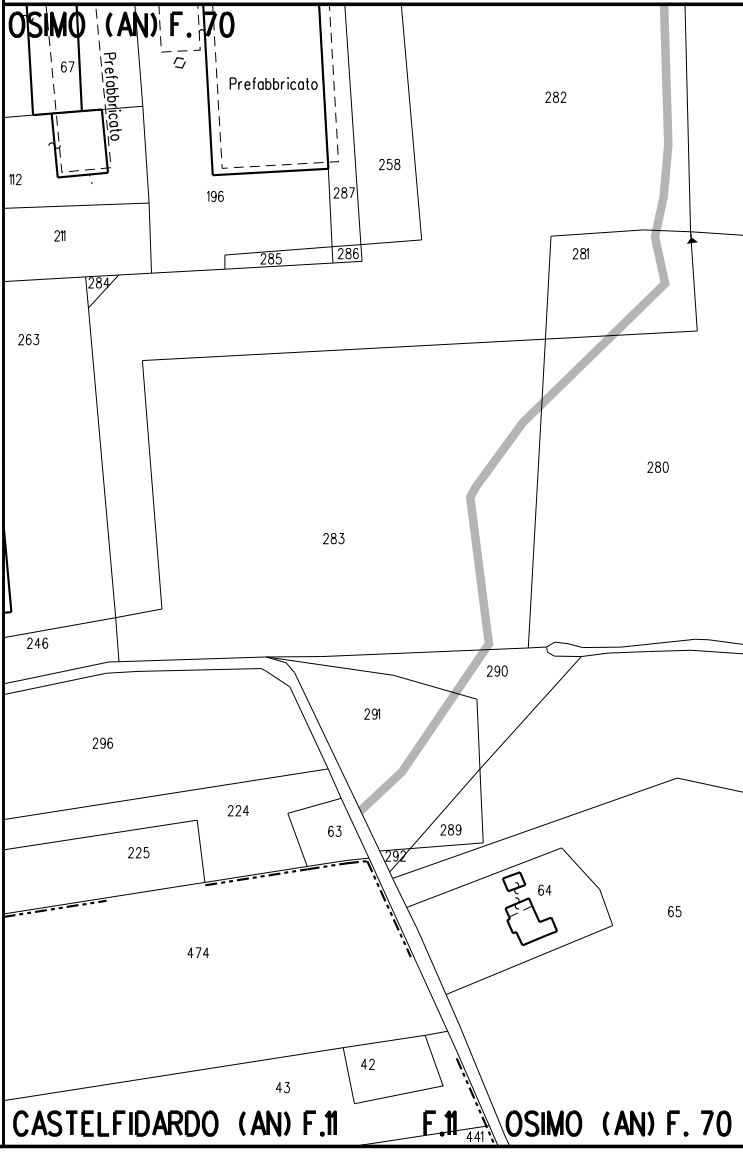
OSIMO (AN) F. 70
Prefabbricato
Prefabbricato
CASTELFIDARDO (AN) F.11
F.11
OSIMO (AN) F. 70

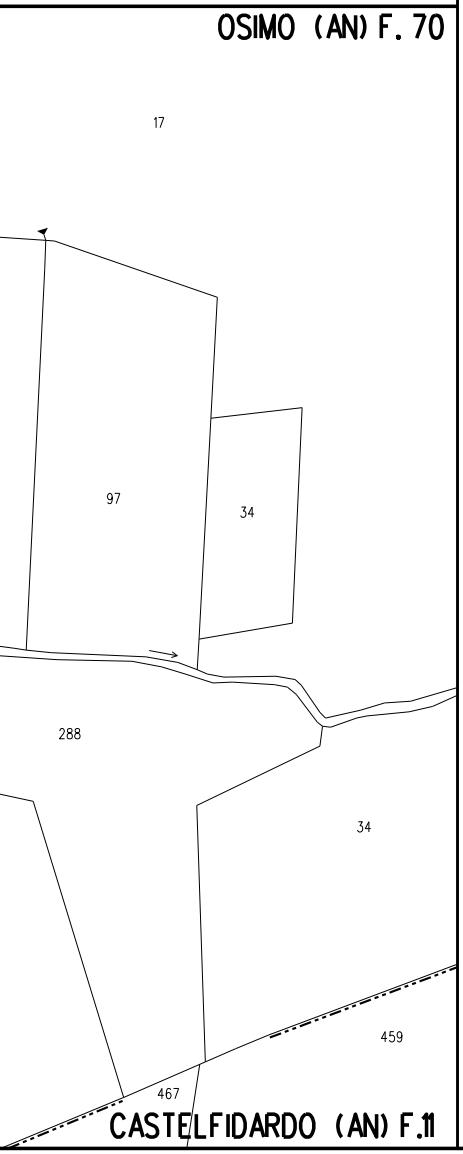
OSIMO (AN) F. 70
17
97
34
288
34
459
467
CASTELFIDARDO (AN) F.11

LEGENDA

SIMBOLOGIA DI LINEA

- Condotta derivata in dismissione
- Condotta in tubo di protezione
- Cunicolo
- Metanodotto Ravenna – Recanati DN 650 (26") in dismissione
- Metanodotto Ravenna – Jesi DN 650 (26") in progetto
- Metanodotti SRG in esercizio, tratto dove posare solo il cavo telecomando
- Condotte derivate in progetto
- Metanodotti in esercizio
- Altri metanodotti in progetto

▨	Area di passaggio dismissione
PN	Pista normale
PI	Pista invertita (contro senso gas)
PR	Pista ristretta
PTP	Pista tratto particolare
▨	Piante da salvaguardare

Quando non e' possibile accedere alle aree di lavoro dalla viabilita' pubblica usufruire degli accessi utilizzati per la costruzione del nuovo metanodotto.

LEGENDA DEI RIPRISTINI VEGETAZIONALI

1)	🟩	INERBIMENTI
2)	🟨	RIPRISTINO VEGETAZIONALE CON PIANTAGIONE DIFFUSA
3)	▦	RICOSTITUZIONE DI FILARE ARBOREO-ARBUSTIVO
4)	▦	RICOSTITUZIONE DI FILARI ARBOREI
5)	▦	RIPRISTINO VEGETAZIONALE DI ARBUSTETO
6)	🟥	RIPRISTINO VEGETAZIONALE DI VERDE URBANO E VERDE ATTREZZATO
7)	▦	RIPRISTINO VEGETAZIONALE DI SIEPE ARBUSTIVA
8)	[n]	NUMERO DI RICHIAMO ALLE SCHEDE DI DETTAGLIO DEL PROGETTO DI RIPRISTINO VEGETAZIONALE
9)	Ft(n)	CONO VISIVO CON NUMERO FOTO
10)	▨	AREE IN SOVRAPPOSIZIONE CON ALTRE AREE DI OCCUPAZIONE LAVORI PREVISTE PER LE OPERE CONNESSE IN PROGETTO E IN RIMOZIONE E PER LA LINEA IN RIMOZIONE

Firmato digitalmente da
Rocco Vincenzo Monaco
CN = Monaco Rocco Vincenzo
O = ORDINE INGEGNERI DI COSENZA
C = IT

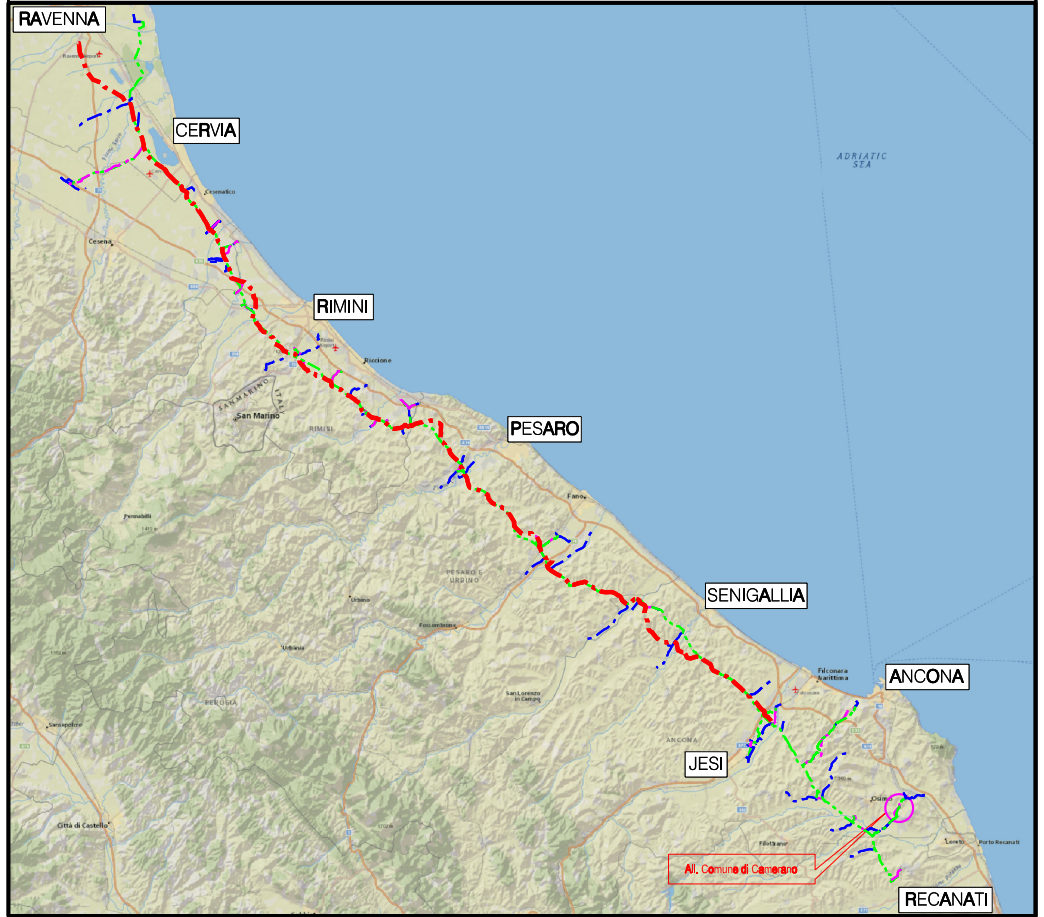
RAVENNA
CERVIA
RIMINI
PESARO
SENIGALLIA
ANCONA
JESI
RECANATI
All. Comune di Camerano

COROGRAFIA Scala 1:500.000

Nei Comuni di CASTELFIDARDO, OSIMO

ORDINE DOTTORI AGRONOMI DOTTORI FORESTALI - MARCHE -
Dott. GIANGOLINI ALBERTO n. 108 ALBO

Rev.	DATA	DESCRIZIONE	ELABORATO	VERIFICATO	APPROVATO AUTORIZZATO
0	NOV. 2020	EMISSIONE	A.GIANGOLINI	M.AGOSTINI	V. FORLIVESI G. GIOVANNINI

PROPRIETARIO snam	PROGETTISTA TechnipFMC Rif.TPIDL: 081400C-993-DW-3252-06 TECHNIP ITALY DIREZIONE LAVORI S.p.A.	COMMESSA NR/18126/R-L08	CODICE TEC. 9112715

DISMISSIONE
ALLACCIAMENTO COMUNE DI CAMERANO
DN 100 (4")

Progetto di Ripristino Vegetazionale con Ubicazione dei Punti di Ripresa Fotografica, degli Inerbimenti e dei Rimboschimenti

DIS. N.	RIM-PL-15E-4813
REVISIONE	0
FG.	1 DI 1
SCALA	1:2000