Il presente disegno e' di proprieta' aziendale - La Societa' tutelera' i propri diritti a termine di legge.

DATI TECNICI FUNZIONALI

INERBIMENTI [numero scheda di dettaglio]

Aree in Sovrapposizione con altre Aree di Occupazione Lavori

RIMBOSCHIMENTO [numero scheda di dettaglio]

CONFINI AMMINISTRATIVI

DATI CARATTERISTICI

DATI DI ESERCIZIO (C.P.I.)

PRESSIONE MASSIMA DI ESERCIZIO MOP 70 bar

DATI GENERALI

DN	80	SP	3.18	3869.00 m
DN	80	SP	4.00	2.00 m
DN	100	SP	5.20	8.00 m
DN	150	SP	4.78	630.00 m

LUNGHEZZA TOTALE
TUBAZIONE DA DISMETTERE 4509.00 m

FASE EMISSIONE PER APPALTO

PLANIMETRIA 1:2000

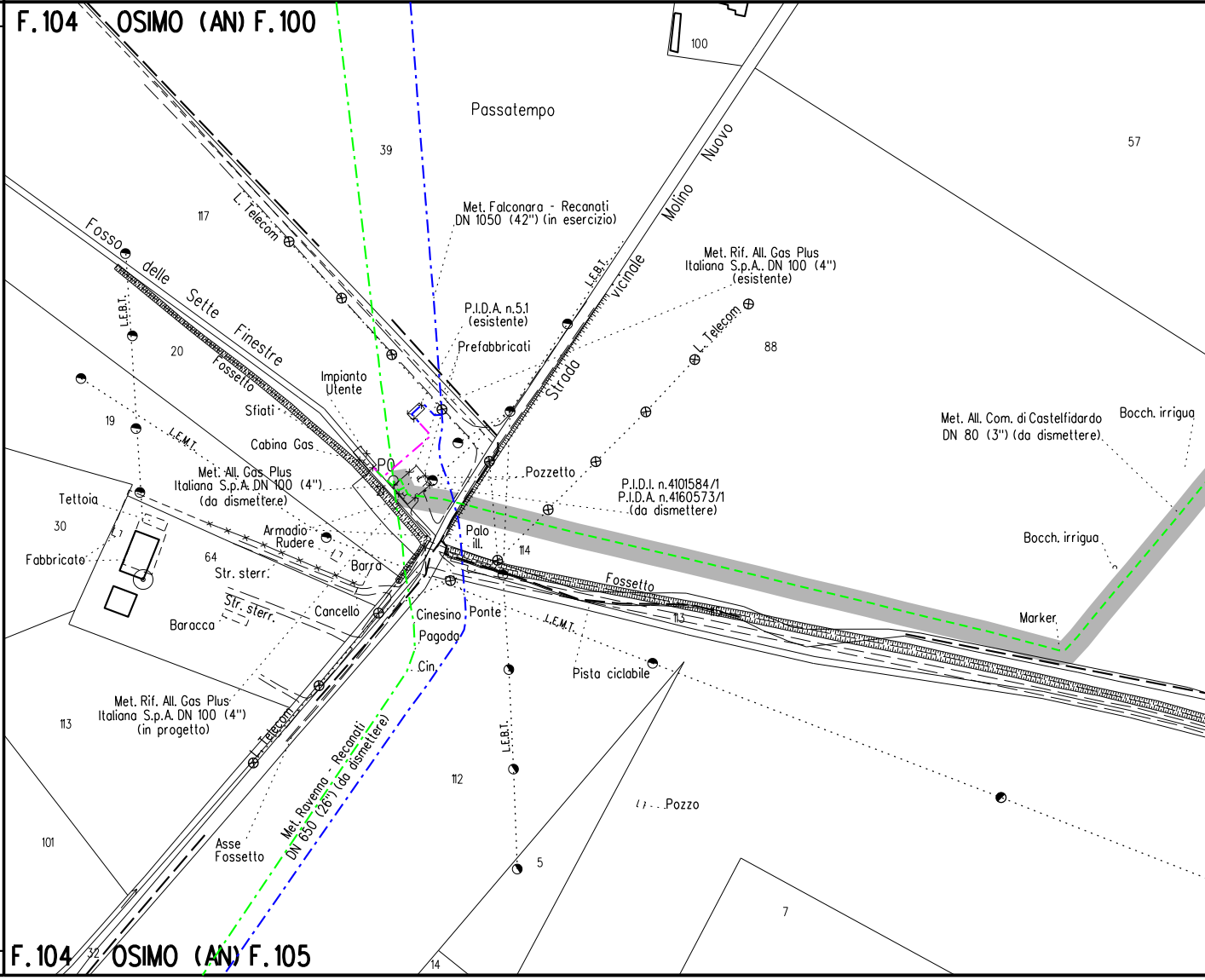
F.104 OSIMO (AN) F.100
Passatempo
100
57
39
117
L. Telecom
Fosso delle Sette Finestre
Fossetto
Met. Falconara - Recanati
DN 1050 (42") (in esercizio)
Strada Vicinale Molino Nuovo
L.E.B.T.
Met. Rif. All. Gas Plus
Italiana S.p.A. DN 100 (4")
(esistente)
L. Telecom
88
P.I.D.A. n.5.1
(esistente)
Prefabbricati
Impianto
Utente
20
L.E.B.T.
Sfiati
19
L.E.M.T.
Cabina Gas
Met. All. Gas Plus
Italiana S.p.A. DN 100 (4")
(da dismettere)
P0
Pozzetto
P.I.D.I. n.4101584/1
P.I.D.A. n.4160573/1
(da dismettere)
Met. All. Com. di Castelfidardo
DN 80 (3") (da dismettere)
Bocch. irrigua
Bocch. irrigua
Tettoia
30
Fabbricato
Armadio
Rudere
64
Str. sterr.
Barra
Palo
ill.
114
Fossetto
Str. sterr.
Cancello
Baracca
Cinesino
Ponte
Pagoda
Cin.
L.E.M.T.
113
Marker
Pista ciclabile
Met. Rif. All. Gas Plus
Italiana S.p.A. DN 100 (4")
(in progetto)
L. Telecom
113
L.E.B.T.
112
Met. Ravenna - Recanati
DN 650 (26") (da dismettere)
Pozzo
101
Asse
Fossetto
5
7
F.104 32 OSIMO (AN) F.105
14

CONFINI AMMINISTRATIVI

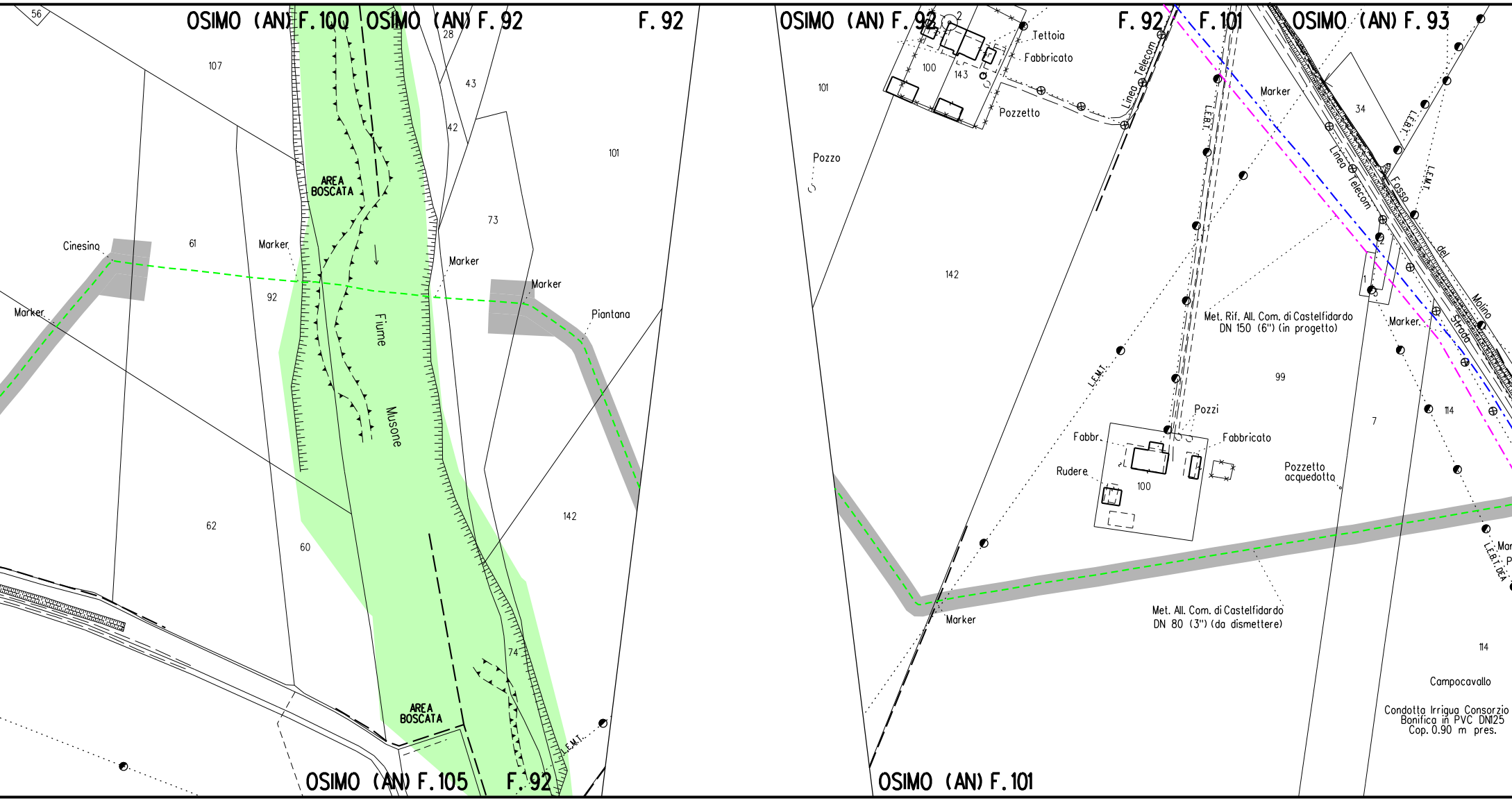

OSIMO (AN) F. 100
OSIMO (AN) F. 92
F. 92
OSIMO (AN) F. 92
F. 92
F. 101
OSIMO (AN) F. 93
56
107
28
43
42
101
73
61
92
62
60
142
74
AREA BOSCATA
AREA BOSCATA
Fiume
Musone
Cinesino
Marker
Marker
Marker
Marker
Piantana
L.E.M.T.
2
100
143
Tettoia
Fabbricato
Pozzetto
Linea Telecom
101
Pozzo
142
L.E.B.T.
Marker
34
L.E.B.T.
L.E.M.T.
Linea Telecom
Fosso del Molino
Strada
1
2
3
Met. Rif. All. Com. di Castelfidardo
DN 150 (6") (in progetto)
Marker
L.E.M.T.
99
Pozzi
Fabbr.
Fabbricato
Rudere
100
Pozzetto acquedotto
7
114
L.E.B.T. DEA
Marker
Met. All. Com. di Castelfidardo
DN 80 (3") (da dismettere)
114
Campocavallo
Condotta Irrigua Consorzio
Bonifica in PVC DN125
Cop. 0.90 m pres.
OSIMO (AN) F. 105
F. 92
OSIMO (AN) F. 101

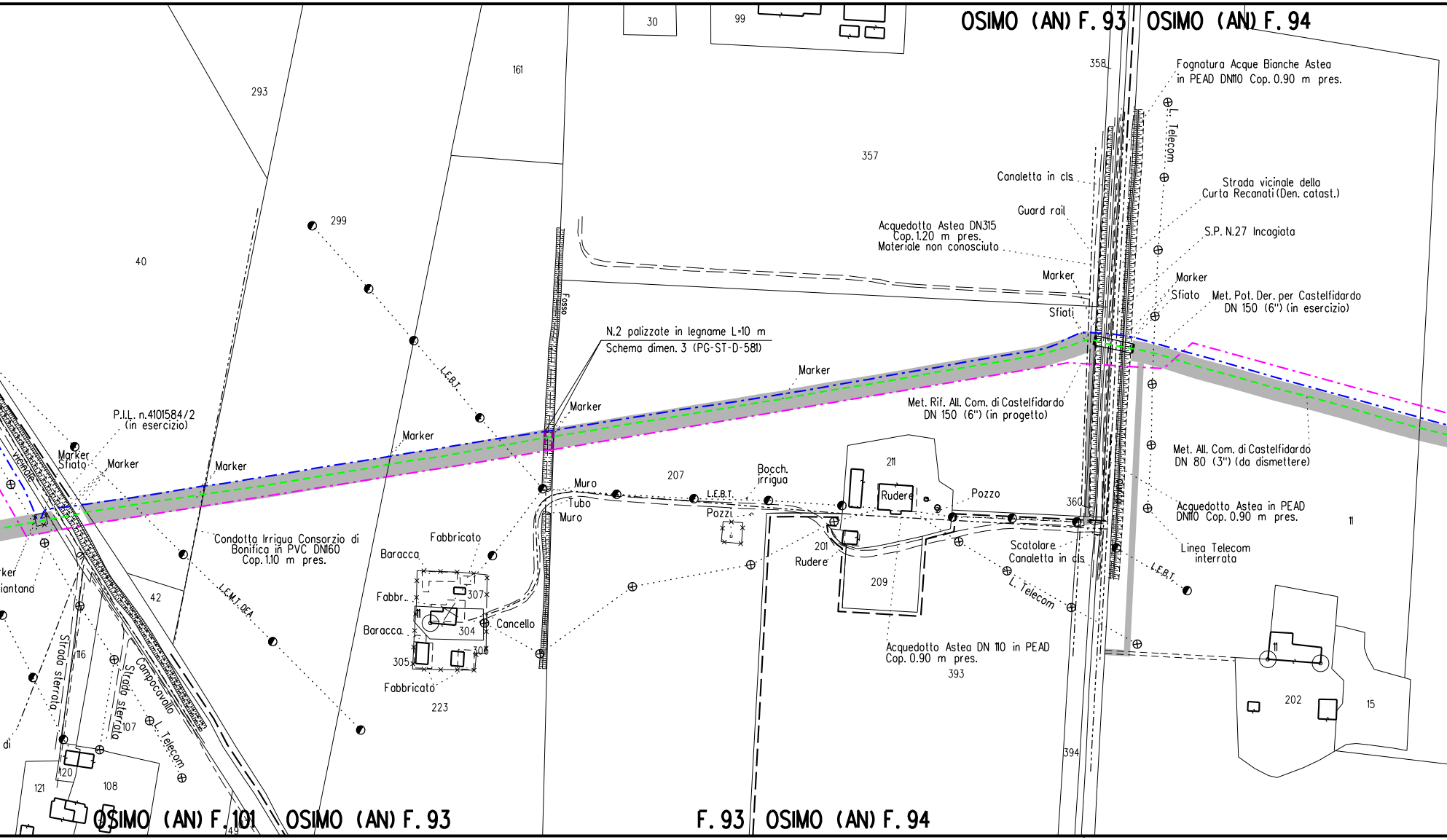
OSIMO (AN) F. 93
OSIMO (AN) F. 94
Fognatura Acque Bianche Astea in PEAD DN110 Cop. 0.90 m pres.
L. Telecom
Canaletta in cls
Strada vicinale della Curta Recanati (Den. catast.)
Guard rail
Acquedotto Astea DN315 Cop. 1.20 m pres. Materiale non conosciuto
S.P. N.27 Incagiata
Marker
Marker
Sfiato
Sfiati
Met. Pot. Der. per Castelfidardo DN 150 (6") (in esercizio)
N.2 palizzate in legname L=10 m
Schema dimen. 3 (PG-ST-D-581)
Fosso
Marker
Marker
Met. Rif. All. Com. di Castelfidardo DN 150 (6") (in progetto)
Met. All. Com. di Castelfidardo DN 80 (3") (da dismettere)
Acquedotto Astea in PEAD DN110 Cop. 0.90 m pres.
Linea Telecom interrata
L.E.B.T.
P.I.L. n.4101584/2 (in esercizio)
Marker
Sfiato
Marker
Marker
Marker
L.E.B.T.
L.E.M.T. DEA
Condotta Irrigua Consorzio di Bonifica in PVC DN160 Cop. 1.10 m pres.
Muro
Tubo
Muro
Bocch. irrigua
L.E.B.T.
Pozzi
Rudere
Pozzo
Scatolare
Canaletta in cls
L. Telecom
Rudere
Fabbricato
Baracca
Fabbr.
Baracca
Cancello
Fabbricato
Acquedotto Astea DN 110 in PEAD Cop. 0.90 m pres.
vicinale
Strada sterrata
Strada sterrata
Compocavallo
L. Telecom
rker
iantana
di
30
99
161
293
357
358
40
299
207
211
201
209
360
11
42
307
304
305
306
223
393
394
202
15
11
116
107
120
121
108
49
OSIMO (AN) F. 101
OSIMO (AN) F. 93
F. 93
OSIMO (AN) F. 94

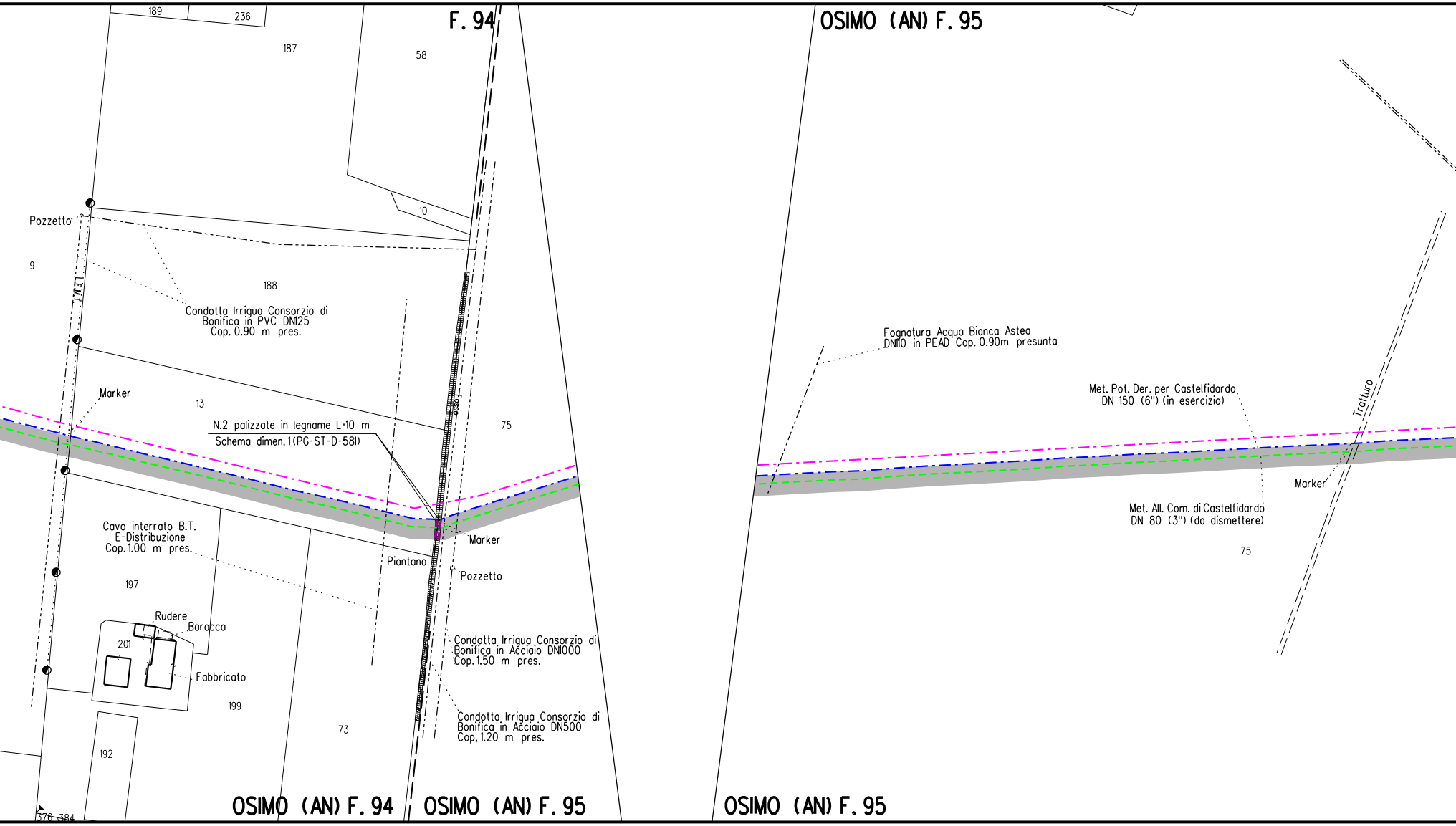
189
236
F. 94
OSIMO (AN) F. 95
187
58
10
Pozzetto
9
L.E.M.T.
188
Condotta Irrigua Consorzio di Bonifica in PVC DN125 Cop. 0.90 m pres.
Fosso
Fognatura Acqua Bianca Astea DN110 in PEAD Cop. 0.90m presunta
Met. Pot. Der. per Castelfidardo DN 150 (6") (in esercizio)
Tratturo
Marker
13
N.2 palizzate in legname L=10 m
Schema dimen. 1 (PG-ST-D-581)
75
Marker
Met. All. Com. di Castelfidardo DN 80 (3") (da dismettere)
Cavo interrato B.T. E-Distribuzione Cop. 1.00 m pres.
Marker
Piantana
Pozzetto
75
197
Rudere
Baracca
201
Condotta Irrigua Consorzio di Bonifica in Acciaio DN1000 Cop. 1.50 m pres.
Fabbricato
199
Condotta Irrigua Consorzio di Bonifica in Acciaio DN500 Cop. 1.20 m pres.
73
192
376-384
OSIMO (AN) F. 94
OSIMO (AN) F. 95
OSIMO (AN) F. 95

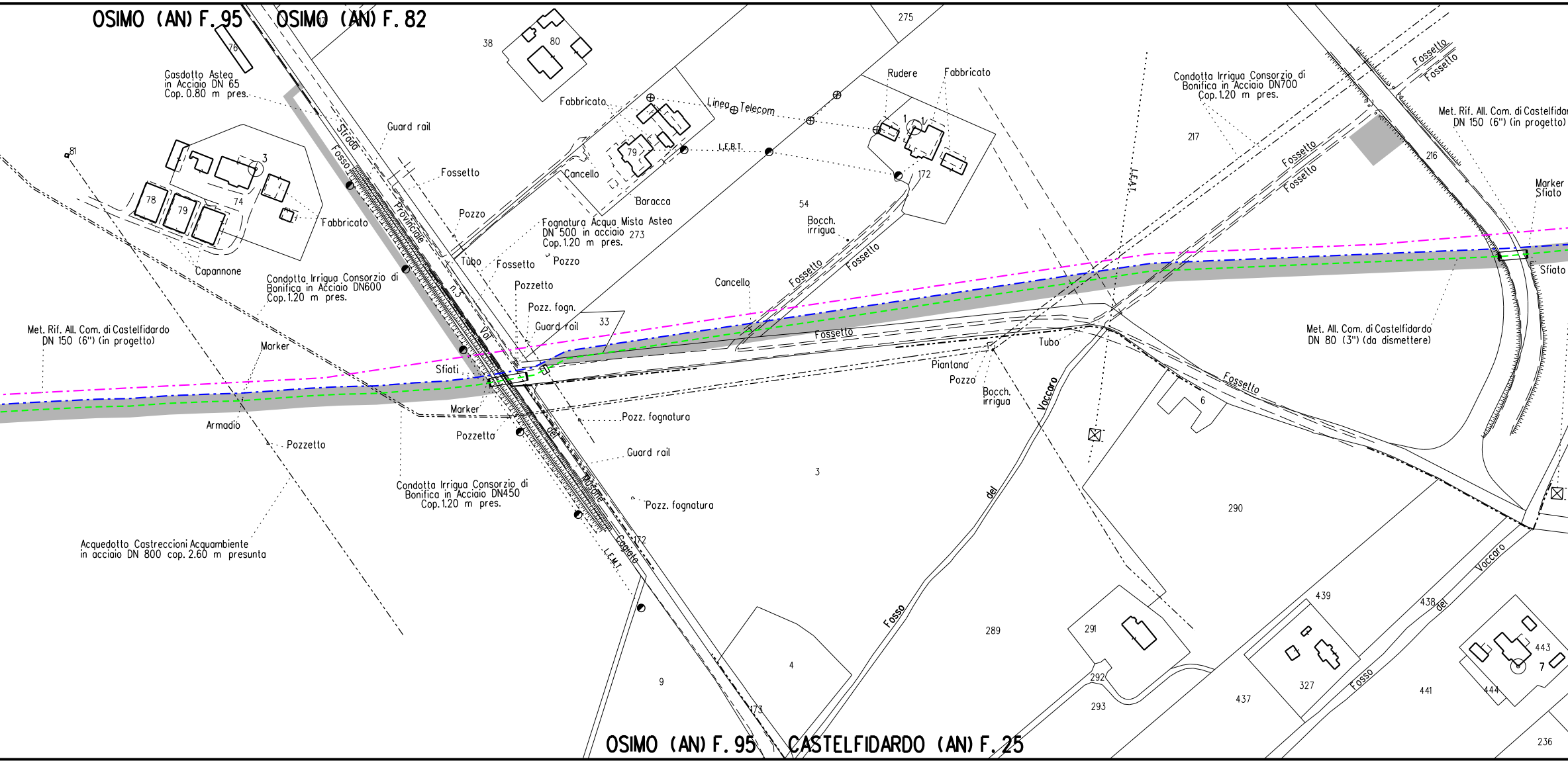
OSIMO (AN) F.95
OSIMO (AN) F.82
OSIMO (AN) F.95
CASTELFIDARDO (AN) F.25
Gasdotto Astea in Acciaio DN 65 Cop. 0.80 m pres.
Guard rail
Fossetto
Strada Provinciale n.3 Val del Musone
Fosso Cagiata
Fabbricato
Linea Telecom
L.E.B.T.
Cancello
Baracca
Pozzo
Tubo
Fossetto
Pozzo
Fognatura Acqua Mista Astea DN 500 in acciaio Cop.1.20 m pres.
Pozzetto
Pozz. fogn.
Guard rail
Rudere
Fabbricato
Condotta Irrigua Consorzio di Bonifica in Acciaio DN700 Cop.1.20 m pres.
Met. Rif. All. Com. di Castelfidardo DN 150 (6") (in progetto)
Marker
Sfiato
Sfiato
Fossetto
Fossetto
Fossetto
Fossetto
Fossetto
Fossetto
Fossetto
Bocch. irrigua
Cancello
L.E.A.T.
Capannone
Fabbricato
Condotta Irrigua Consorzio di Bonifica in Acciaio DN600 Cop.1.20 m pres.
Met. Rif. All. Com. di Castelfidardo DN 150 (6") (in progetto)
Marker
Sfiati
Marker
Armadio
Pozzetto
Pozzetto
Pozz. fognatura
Guard rail
Pozz. fognatura
Condotta Irrigua Consorzio di Bonifica in Acciaio DN450 Cop.1.20 m pres.
Acquedotto Castreccioni Acquambiente in acciaio DN 800 cop. 2.60 m presunta
L.E.M.T.
Tubo
Piantana
Pozzo
Bocch. irrigua
Fosso del Vaccaro
Fosso del Vaccaro
Met. All. Com. di Castelfidardo DN 80 (3") (da dismettere)
76
17
38
80
275
79
273
54
172
217
216
81
3
78
79
74
33
6
3
290
289
291
292
293
9
4
173
172
439
438
327
437
441
443
444
7
236

🟩 [1]

▨ [1]

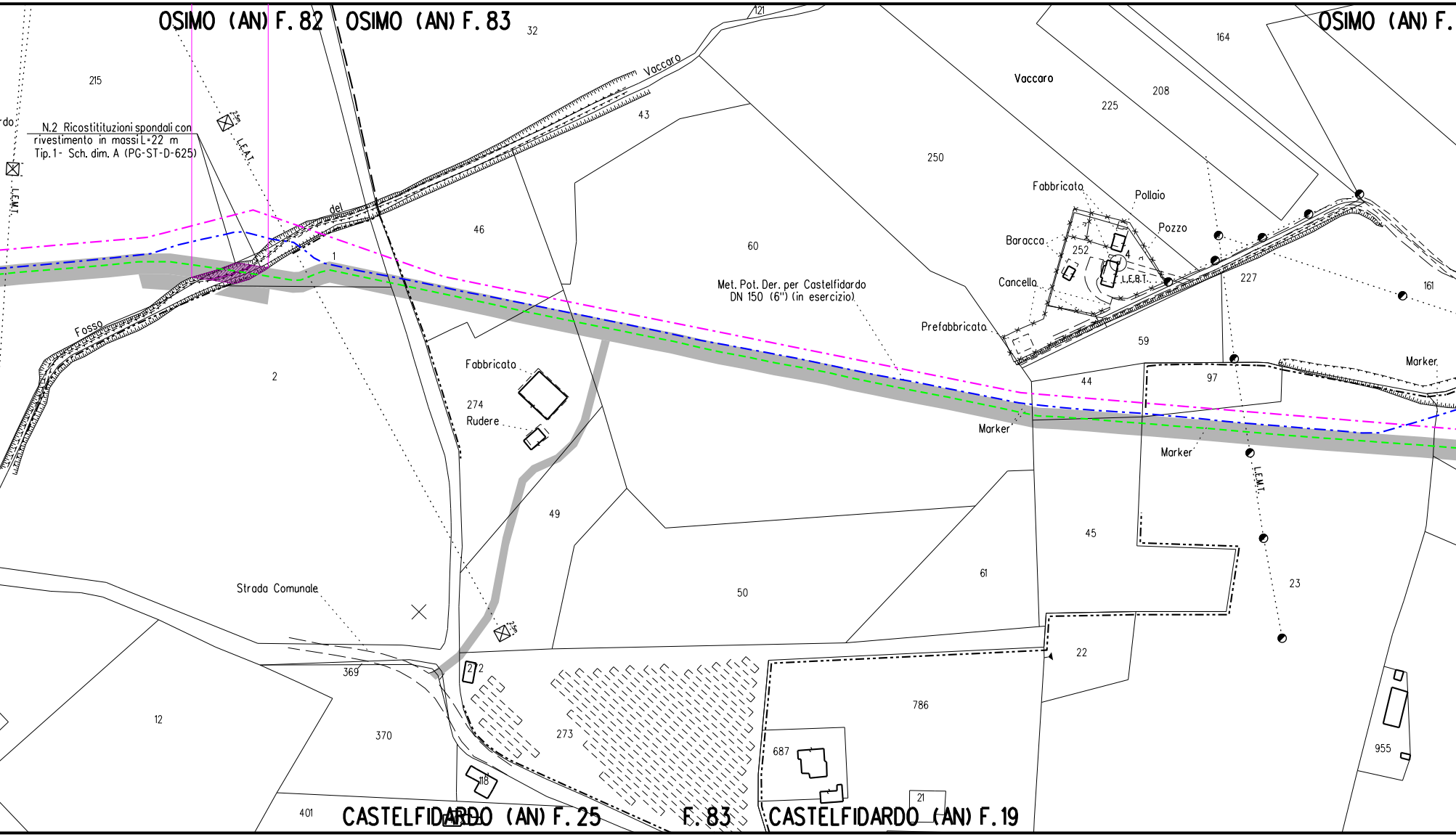

OSIMO (AN) F. 82
OSIMO (AN) F. 83
OSIMO (AN) F.
32
121
215
43
Vaccaro
del
Fosso
N.2 Ricostituzioni spondali con rivestimento in massi L=22 m Tip.1- Sch. dim. A (PG-ST-D-625)
L.E.M.T.
L.E.A.T.
2.5m
46
1
60
250
Vaccaro
225
208
164
Fabbricato
Pollaio
Pozzo
Baracca
252
4
L.E.B.T.
Cancello
227
161
Met. Pot. Der. per Castelfidardo DN 150 (6") (in esercizio)
Prefabbricato
59
Fabbricato
274
Rudere
2
44
97
Marker
Marker
Marker
49
45
23
61
50
Strada Comunale
22
369
2
786
12
370
273
687
955
118
21
401
CASTELFIDARDO (AN) F. 25
F. 83
CASTELFIDARDO (AN) F. 19

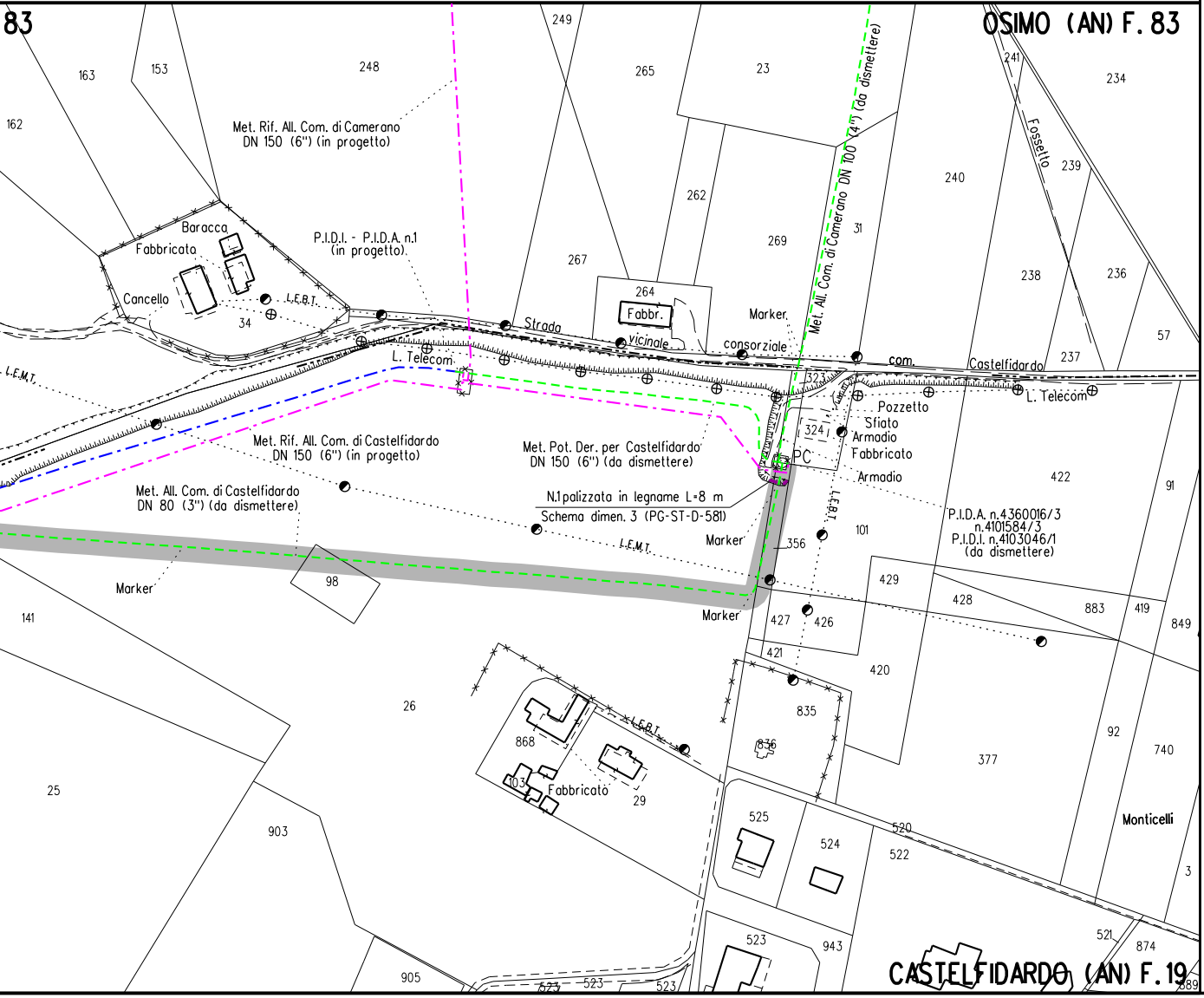
83
OSIMO (AN) F. 83
163
153
162
248
249
265
23
Met. Rif. All. Com. di Camerano
DN 150 (6") (in progetto)
Met. All. Com. di Camerano DN 100 (4") (da dismettere)
262
269
31
240
241
234
Fossetto
239
238
236
57
237
267
264
Fabbr.
Baracca
Fabbricato
Cancello
34
L.E.B.T.
P.I.D.I. - P.I.D.A. n.1
(in progetto)
Strada
vicinale
consorziale
com.
Castelfidardo
Marker
L. Telecom
L.E.M.T.
323
324
Pozzetto
Sfiato
Armadio
Fabbricato
Armadio
PC
Met. Rif. All. Com. di Castelfidardo
DN 150 (6") (in progetto)
Met. Pot. Der. per Castelfidardo
DN 150 (6") (da dismettere)
Met. All. Com. di Castelfidardo
DN 80 (3") (da dismettere)
N.1 palizzata in legname L=8 m
Schema dimen. 3 (PG-ST-D-581)
Marker
Marker
Marker
356
L.E.B.T.
101
422
91
P.I.D.A. n.4360016/3
n.4101584/3
P.I.D.I. n.4103046/1
(da dismettere)
98
141
429
428
883
419
849
427
426
421
420
26
835
836
868
103
Fabbricato
29
377
92
740
25
903
525
524
520
522
Monticelli
3
523
943
521
874
905
523
523
523
889
CASTELFIDARDO (AN) F. 19

LEGENDA

SIMBOLOGIA DI LINEA

- - - - - -	Condotta derivata in dismissione
-▭-	Condotta in tubo di protezione
-▦-	Cunicolo
-·-·-·-	Metanodotto Ravenna – Recanati DN 650 (26") in dismissione
-·-·-·-	Metanodotto Ravenna – Jesi DN 650 (26") in progetto
-·-·-·-	Metanodotti SRG in esercizio, tratto dove posare solo il cavo telecomando
-·-·-·-	Condotte derivate in progetto
-·-·-·-	Metanodotti in esercizio
— — —	Altri metanodotti in progetto

Quando non e' possibile accedere alle aree d
usufruire degli accessi utilizzati per la costruz

LEGENDA DEI RIPRISTINI VEGET

1)	🟩	INERBIMENTI	5)
2)	▦	RIPRISTINO VEGETAZIONALE CON PIANTAGIONE DIFFUSA	6)
3)	▦	RICOSTITUZIONE DI FILARE ARBOREO-ARBUSTIVO	7)
4)	▦	RICOSTITUZIONE DI FILARI ARBOREI	
8)	[n]	NUMERO DI RICHIAMO ALLE SCHEDE VEGETAZIONALE	
9)	◄ Ft(n)	CONO VISIVO CON NUMERO FOTO	
10)	▨	AREE IN SOVRAPPOSIZIONE CON PREVISTE PER LE OPERE CONNE E PER LA LINEA IN RIMOZIONE	

▨ Area di passaggio dismissione

PN	Pista normale
PI	Pista invertita (contro senso gas)
PR	Pista ristretta
PTP	Pista tratto particolare

e

i lavoro dalla viabilita' pubblica
ione del nuovo metanodotto.

AZIONALI

▦	RIPRISTINO VEGETAZIONALE DI ARBUSTETO
▦	RIPRISTINO VEGETAZIONALE DI VERDE URBANO E VERDE ATTREZZATO
▦	RIPRISTINO VEGETAZIONALE DI SIEPE ARBUSTIVA

DI DETTAGLIO DEL PROGETTO DI RIPRISTINO

ALTRE AREE DI OCCUPAZIONE LAVORI
ESSE IN PROGETTO E IN RIMOZIONE

Firmato digitalmente da

Rocco Vincenzo Monaco

CN = Monaco Rocco Vincenzo
O = ORDINE INGEGNERI DI COSENZA
C = IT

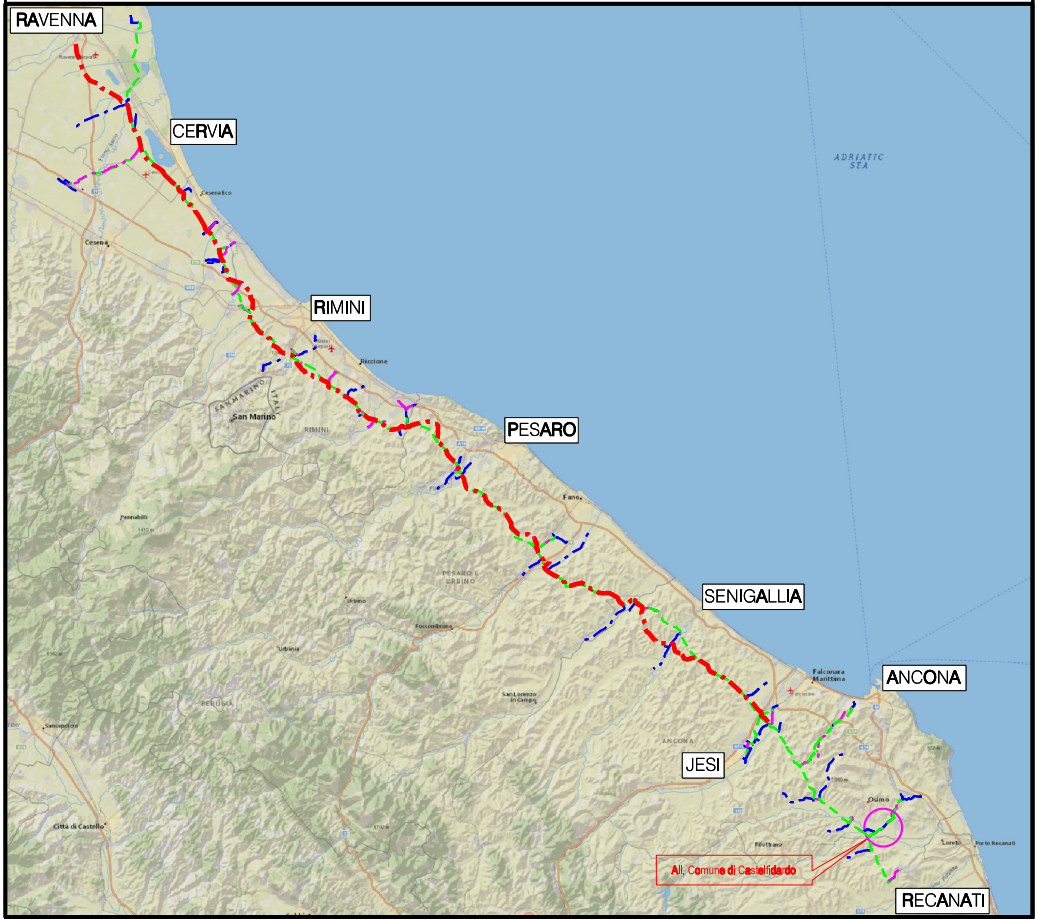
RAVENNA
CERVIA
RIMINI
PESARO
SENIGALLIA
ANCONA
JESI
RECANATI
ADRIATIC SEA
San Marino
All. Comune di Castelfidardo

COROGRAFIA Scala 1:500.000

ORDINE DOTTORI AGRONOMI DOTTORI FORESTALI - MARCHE -
Dott. GIANGOLINI ALBERTO
n. 108 ALBO

Nei Comuni di OSIMO, CASTELFIDARDO

Rev.	DATA	DESCRIZIONE	ELABORATO	VERIFICATO	APPROVATO AUTORIZZATO
0	NOV. 2020	EMISSIONE	A.GIANGOLINI	M.AGOSTINI	V. FORLIVESI G. GIOVANNINI

PROPRIETARIO
snam

PROGETTISTA
TechnipFMC
Rif.TPIDL: 081400C-992-DW-3252-06
TECHNIP ITALY DIREZIONE LAVORI S.p.A.

COMMESSA NR/18126/R-L07

CODICE TEC. 9112712

DISMISSIONE
ALLACCIAMENTO COMUNE DI CASTELFIDARDO
DN 80 (3")

Progetto di Ripristino Vegetazionale con Ubicazione dei Punti di Ripresa Fotografica, degli Inerbimenti e dei Rimboschimenti

DIS. N. RIM-PL-16E-4763

REVISIONE 0

FG. 1 DI 1

SCALA 1:2000