Il presente disegno e' di proprieta' aziendale - La Societa' tutelera' i propri diritti a termine di legge.

DATI TECNICI FUNZIONALI

INERBIMENTI [numero scheda di dettaglio]	[1]
Aree in Sovrapposizione con altre Aree di Occupazione Lavori	
RIMBOSCHIMENTO [numero scheda di dettaglio]	[1]

CONFINI AMMINISTRATIVI

DATI CARATTERISTICI

DATI DI ESERCIZIO (C.P.I.)

PRESSIONE MASSIMA DI ESERCIZIO MOP 70 bar

DATI GENERALI

1° TRATTO					
DN	80	SP	3.18		1258.00 m
2° TRATTO					
DN	100	SP	4.00		1809.00 m

LUNGHEZZA TOTALE
TUBAZIONE DA DISMETTERE 3067.00 m

FASE EMISSIONE PER APPALTO

PLANIMETRIA 1:2000

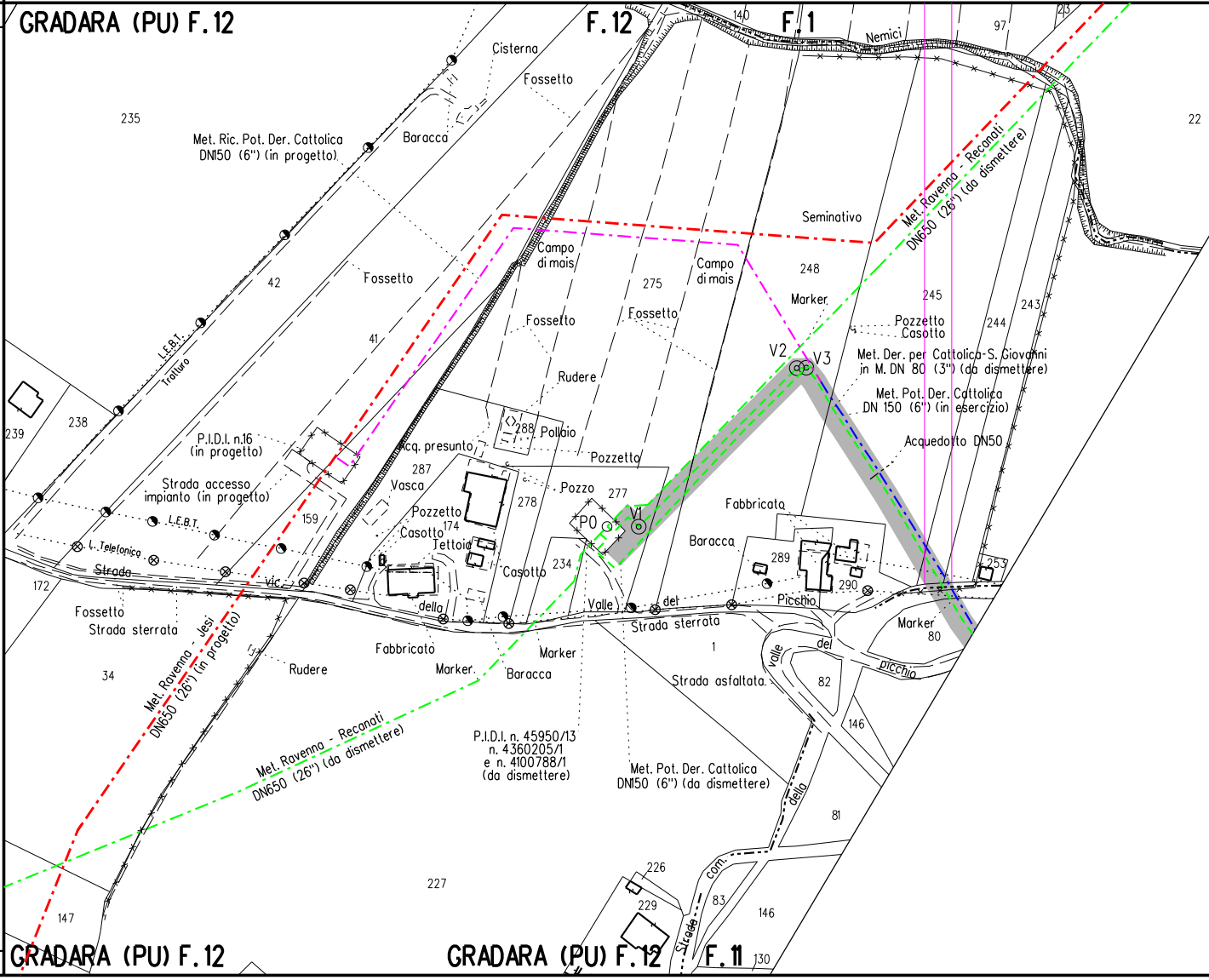
GRADARA (PU) F. 12
F. 12
F. 1
140
Nemici
97
22
Cisterna
Fossetto
235
Met. Ric. Pot. Der. Cattolica DN150 (6") (in progetto)
Baracca
42
Fossetto
L.E.B.T.
Tratturo
41
Campo di mais
275
Campo di mais
248
Seminativo
Met. Ravenna - Recanati DN650 (26") (da dismettere)
Marker
245
Pozzetto
Casotto
244
243
Fossetto
Fossetto
Rudere
V2
V3
Met. Der. per Cattolica-S. Giovanni in M. DN 80 (3") (da dismettere)
Met. Pot. Der. Cattolica DN 150 (6") (in esercizio)
Acquedotto DN50
238
239
P.I.D.I. n.16 (in progetto)
Strada accesso impianto (in progetto)
288
Pollaio
Acq. presunto
287
Vasca
Pozzetto
Pozzo
277
278
P0
V1
Fabbricato
Baracca
289
290
Pozzetto
Casotto
174
Tettoia
Casotto
234
159
L.E.B.T.
L. Telefonica
Strada
vic.
172
della
Valle
del
Picchio
Strada sterrata
253
Marker
80
Fossetto
Strada sterrata
34
Met. Ravenna - Jesi DN650 (26") (in progetto)
Rudere
Fabbricato
Marker
Marker
Baracca
1
Strada asfaltata
valle
del
picchio
82
146
Met. Ravenna - Recanati DN650 (26") (da dismettere)
P.I.D.I. n. 45950/13 n. 4360205/1 e n. 4100788/1 (da dismettere)
Met. Pot. Der. Cattolica DN150 (6") (da dismettere)
della
81
227
226
229
com.
83
146
147
Strada
GRADARA (PU) F. 12
GRADARA (PU) F. 12
F. 11
130

CONFINI AMMINISTRATIVI

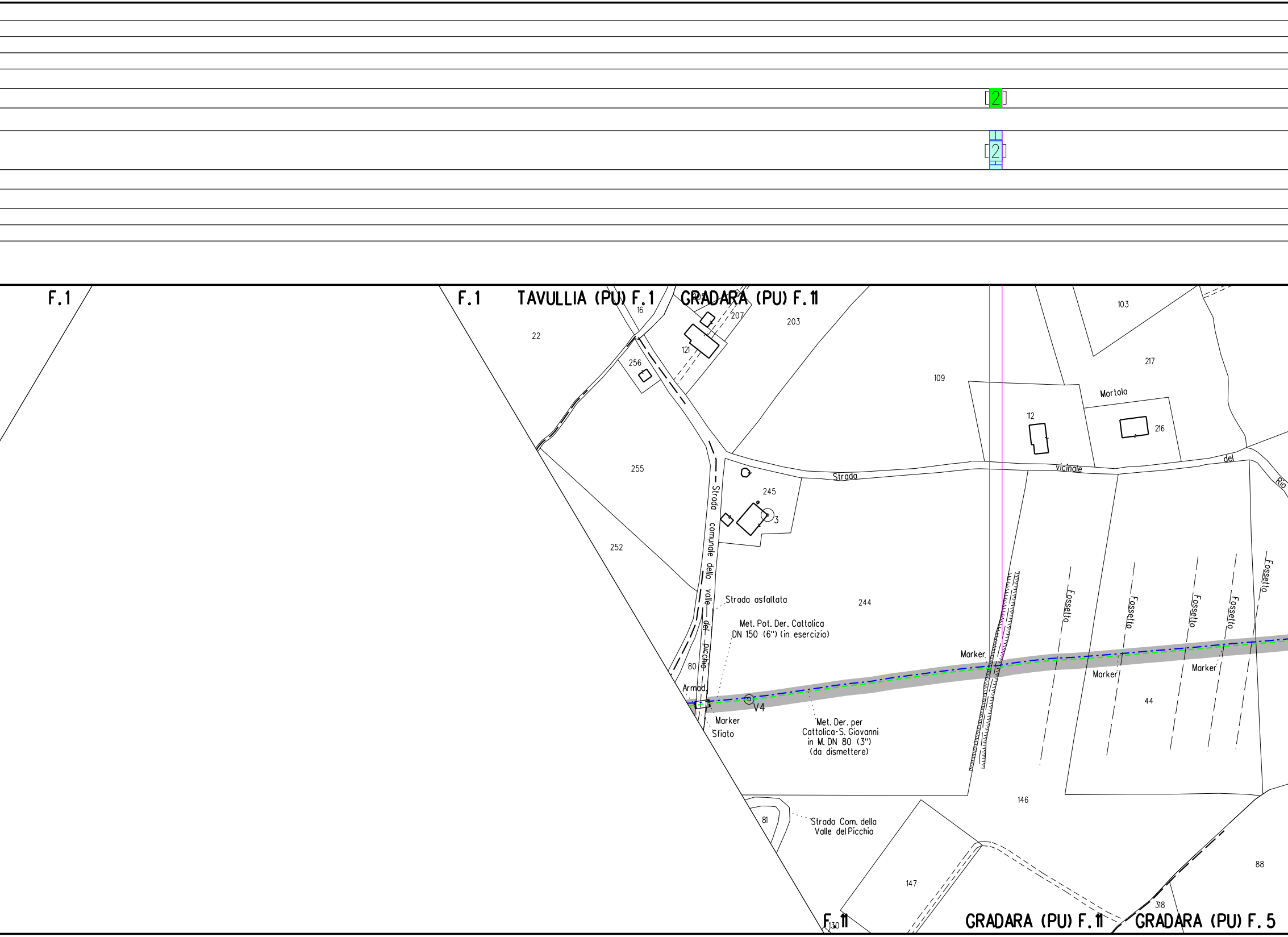

2
2
F.1
F.1
TAVULLIA (PU) F.1
GRADARA (PU) F.11
16
207
203
103
22
121
256
109
217
Mortola
112
216
255
Strada
vicinale
del
Rio
245
3
Strada comunale della valle del picchio
252
Strada asfaltata
244
Fossetto
Fossetto
Fossetto
Fossetto
Fossetto
Met. Pot. Der. Cattolica
DN 150 (6") (in esercizio)
Marker
80
Armad.
V4
Marker
Marker
Marker
44
Marker
Sfiato
Met. Der. per
Cattolica-S. Giovanni
in M. DN 80 (3")
(da dismettere)
146
81
Strada Com. della
Valle del Picchio
88
147
318
F.11
130
GRADARA (PU) F.11
GRADARA (PU) F.5

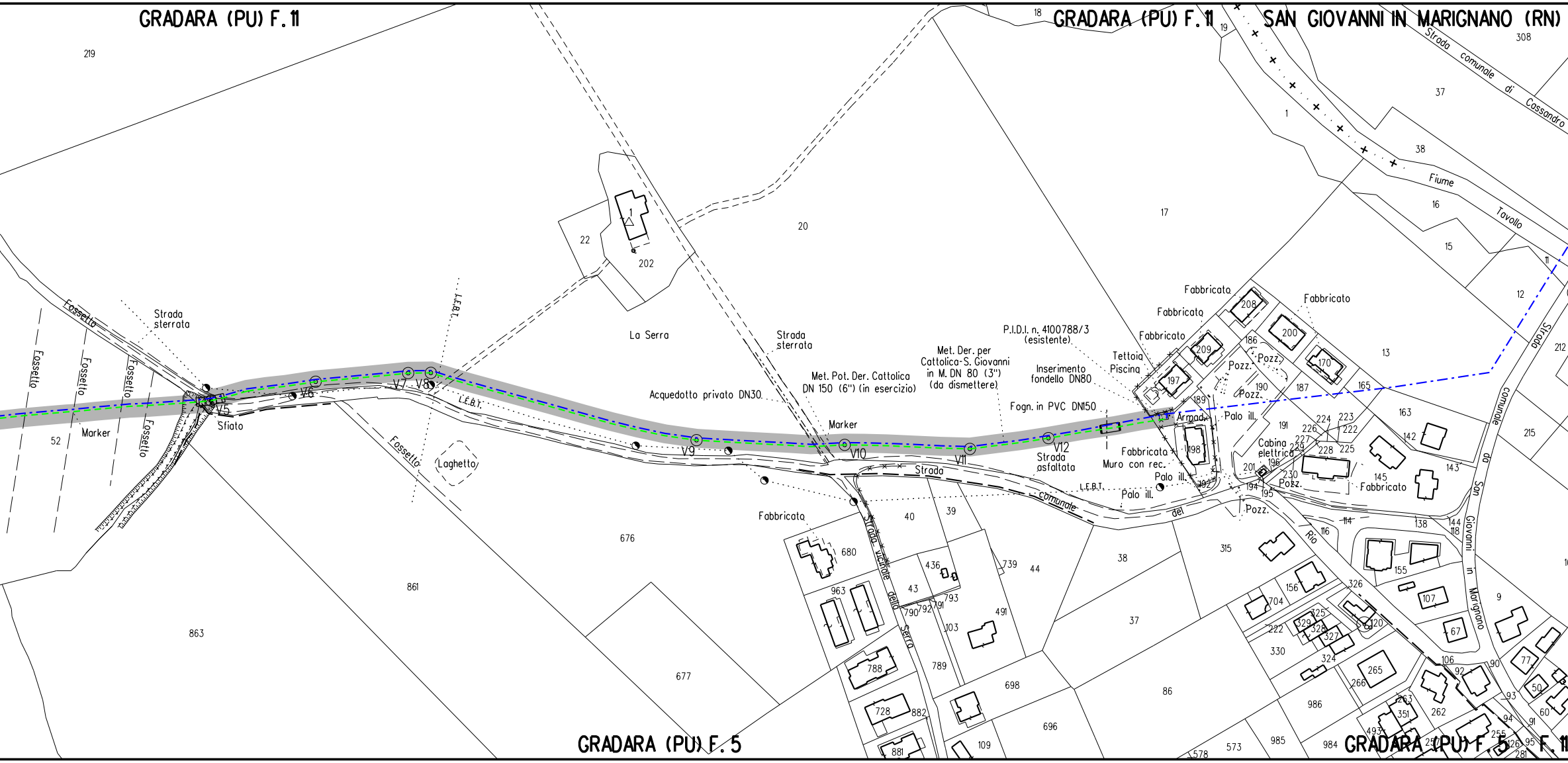
GRADARA (PU) F. 11
GRADARA (PU) F. 11
SAN GIOVANNI IN MARIGNANO (RN)
GRADARA (PU) F. 5
GRADARA (PU) F. 5 F. 11
Strada comunale di Cassandro
Fiume Tavollo
Strada comunale da San Giovanni in Marignano
Strada comunale del Rio
Strada vicinale della Serra
Fossetto
Fossetto
Fossetto
Fossetto
Fossetto
Fossetto
Strada sterrata
Strada sterrata
Marker
Sfiato
V5
V6
V7
V8
V9
V10
V11
V12
L.E.B.T.
L.E.B.T.
L.E.B.T.
La Serra
Laghetto
Acquedotto privato DN30
Met. Pot. Der. Cattolica DN 150 (6") (in esercizio)
Met. Der. per Cattolica-S. Giovanni in M. DN 80 (3") (da dismettere)
P.I.D.I. n. 4100788/3 (esistente)
Inserimento fondello DN80
Tettoia Piscina
Fogn. in PVC DN150
Marker
Strada asfaltata
Fabbricato
Fabbricato
Fabbricato
Fabbricato
Fabbricato
Fabbricato
Fabbricato
Muro con rec.
Armad.
Palo ill.
Palo ill.
Palo ill.
Pozz.
Pozz.
Pozz.
Pozz.
Pozz.
Cabina elettrica
219
52
863
861
22
202
1
20
676
677
17
18
19
1
37
38
16
15
11
12
13
308
212
215
208
200
209
170
186
197
190
187
165
189
191
163
198
224
223
226
222
227
229
228
225
142
143
201
196
230
145
194
195
192
114
138
144
118
116
315
38
40
39
680
739
44
436
43
963
793
790
792
791
103
491
37
788
789
698
86
728
882
696
881
109
578
573
985
984
156
704
326
155
107
9
222
329
325
328
327
120
67
330
324
265
266
106
92
90
77
986
263
351
262
493
50
93
60
94
91
255
95
126
281

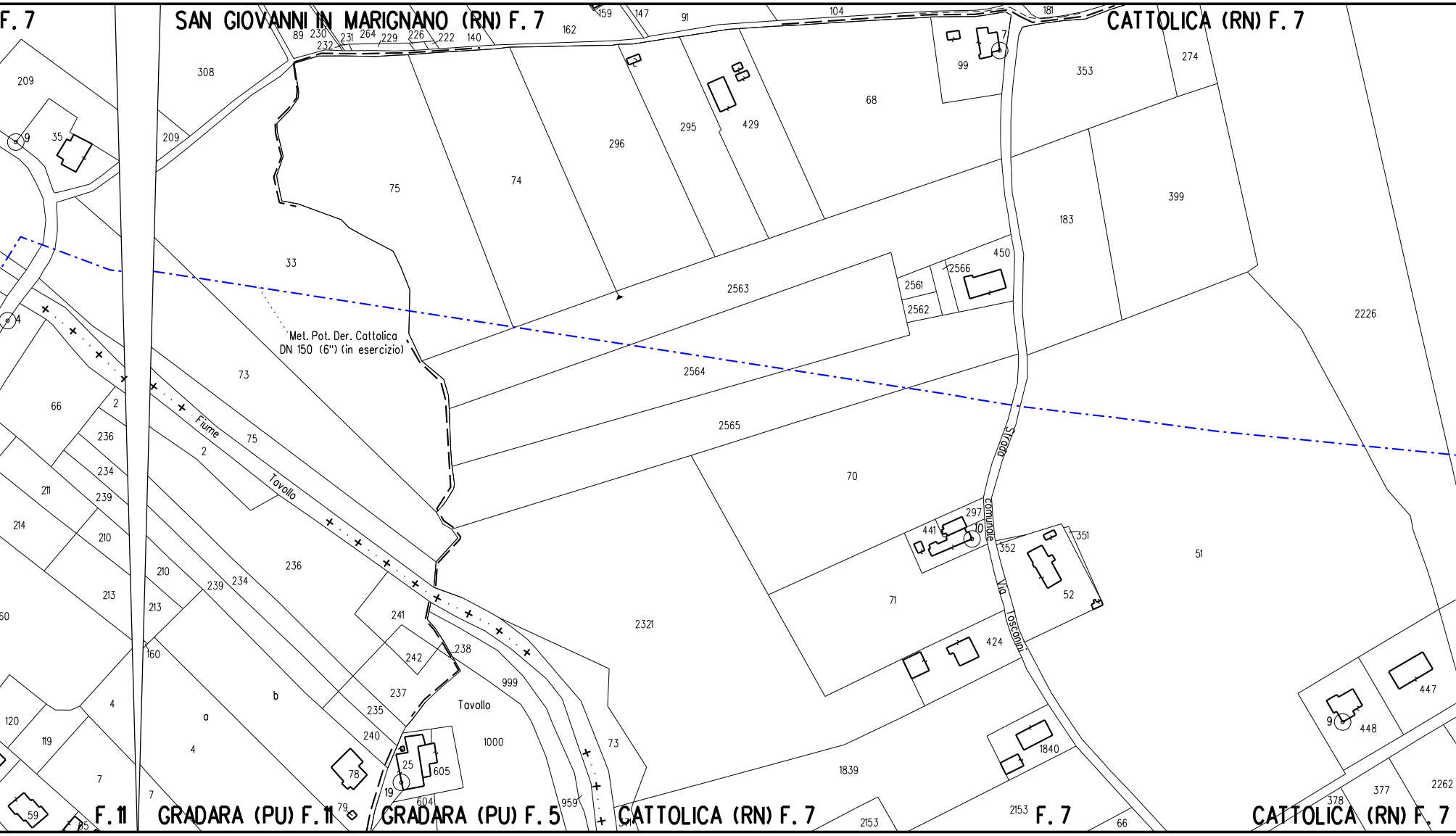
F. 7
SAN GIOVANNI IN MARIGNANO (RN) F. 7
CATTOLICA (RN) F. 7
Met. Pot. Der. Cattolica
DN 150 (6") (in esercizio)
Fiume
Tavollo
Strada
comunale
Via
Tosconini
Tavollo
F. 11
GRADARA (PU) F. 11
GRADARA (PU) F. 5
CATTOLICA (RN) F. 7
F. 7
CATTOLICA (RN) F. 7
209
308
35
9
209
75
74
296
295
429
68
99
7
353
274
33
2563
2561
2562
2566
450
183
399
2226
73
2564
2565
66
2
236
75
2
234
211
239
214
210
70
297
441
10
352
351
51
236
210
239
234
213
213
241
242
238
2321
71
52
424
160
999
237
Tavollo
1000
4
a
b
235
240
120
119
7
7
4
78
25
605
19
604
79
959
73
1839
1840
447
448
9
2262
377
378
2153
2153
66
59
35
371
89
230
232
231
264
229
226
222
140
162
159
147
91
104
181
4

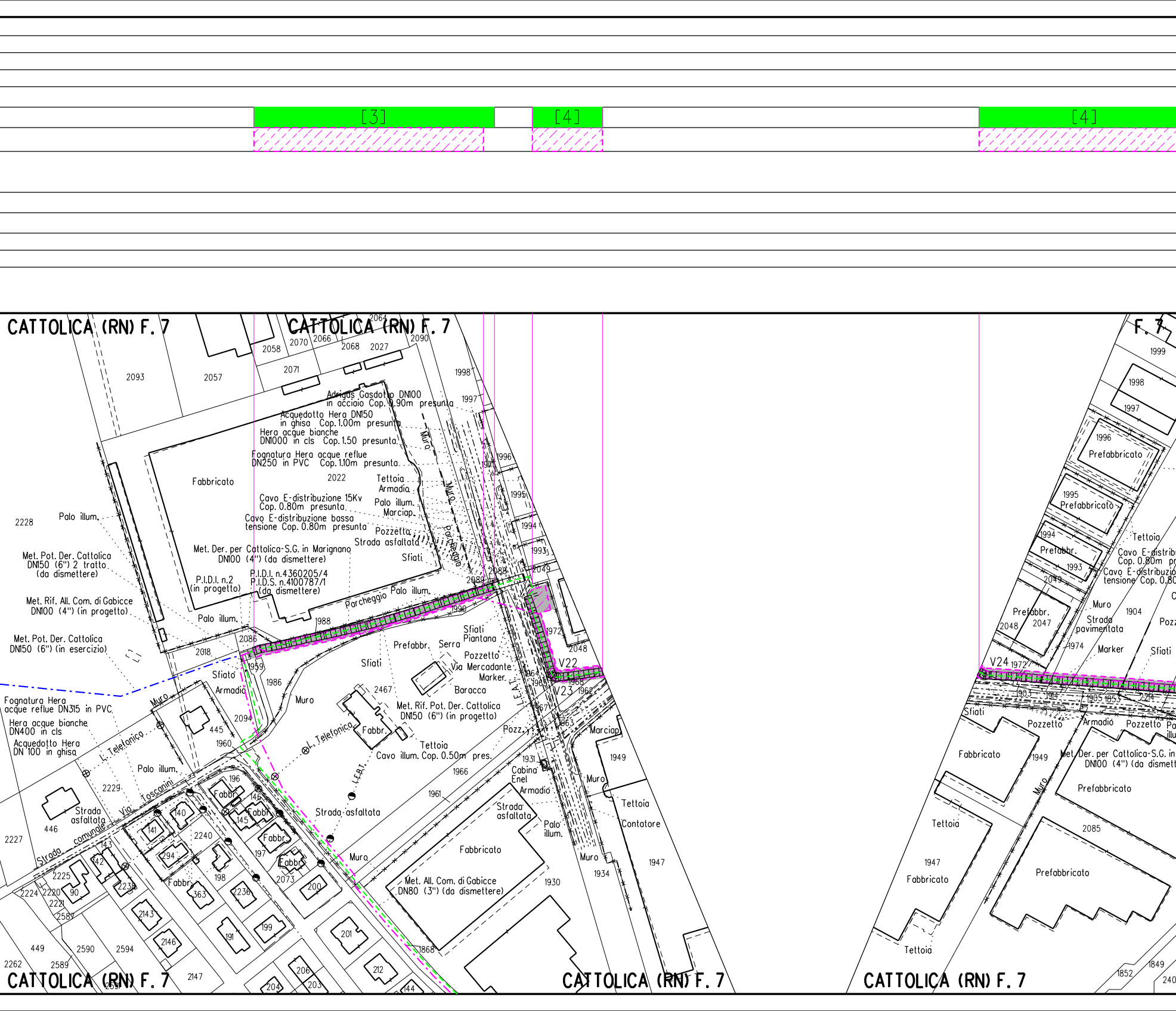
[3]
[4]
[4]
CATTOLICA (RN) F. 7
CATTOLICA (RN) F. 7
F. 7
Adrigas Gasdotto DN100 in acciaio Cop. 0.90m presunta
Acquedotto Hera DN150 in ghisa Cop. 1.00m presunta
Hera acque bianche DN1000 in cls Cop. 1.50 presunta
Fognatura Hera acque reflue DN250 in PVC Cop. 1.10m presunta
Fabbricato
Tettoia
Armadio
Palo illum.
Marciap.
Pozzetto
Strada asfaltata
Sfiati
Cavo E-distribuzione 15Kv Cop. 0.80m presunta
Cavo E-distribuzione bassa tensione Cop. 0.80m presunta
Met. Der. per Cattolica-S.G. in Marignano DN100 (4") (da dismettere)
P.I.D.I. n.2 (in progetto)
P.I.D.I. n.4360205/4
P.I.D.S. n.4100787/1 (da dismettere)
Parcheggio
Muro
Met. Pot. Der. Cattolica DN150 (6") 2 tratto (da dismettere)
Met. Rif. All. Com. di Gabicce DN100 (4") (in progetto)
Met. Pot. Der. Cattolica DN150 (6") (in esercizio)
Fognatura Hera acque reflue DN315 in PVC
Hera acque bianche DN400 in cls
Acquedotto Hera DN 100 in ghisa
Sfiato
L. Telefonica
Via Toscanini
Strada asfaltata
Strada comunale
Prefabbr.
Serra
Sfiati
Piantana
Via Mercadante
Marker
Baracca
Met. Rif. Pot. Der. Cattolica DN150 (6") (in progetto)
Fabbr.
Cavo illum. Cop. 0.50m pres.
L.E.B.T.
L.E.A.T.
Pozz.
Cabina Enel
Met. All. Com. di Gabicce DN80 (3") (da dismettere)
Contatore
V22
V23
V24
Prefabbricato
Strada pavimentata
Cavo E-distribuzione bassa tensione Cop. 0.80
Met. Der. per Cattolica-S.G. in Marignano DN100 (4") (da dismettere)
Fabbricato
Tettoia
2093
2057
2058
2070
2066
2064
2068
2027
2090
2071
1998
1997
1996
1995
1994
1993
2022
2089
2088
2049
1990
1988
2086
2018
1959
1986
2094
445
1960
2467
1972
2048
1965
1968
1962
1963
1931
1966
1961
1949
1947
1934
1930
1868
2228
2229
2227
446
2240
2225
2224
2220
2221
2587
449
2590
2594
2262
2589
2591
2147
196
140
141
142
143
146
145
294
2238
2143
2146
363
198
197
2236
2073
200
199
191
201
206
203
204
212
144
1999
2047
1904
1974
1903
1914
1905
1853
2214
1949
1947
2085
1852
1849
240

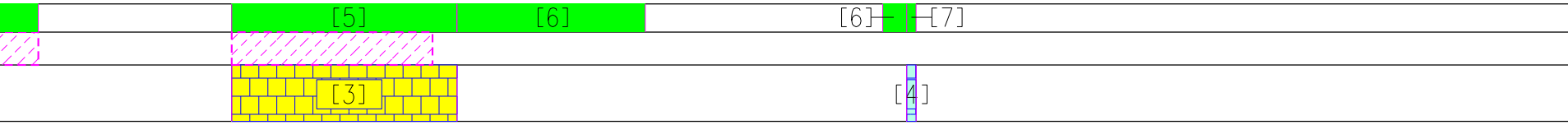

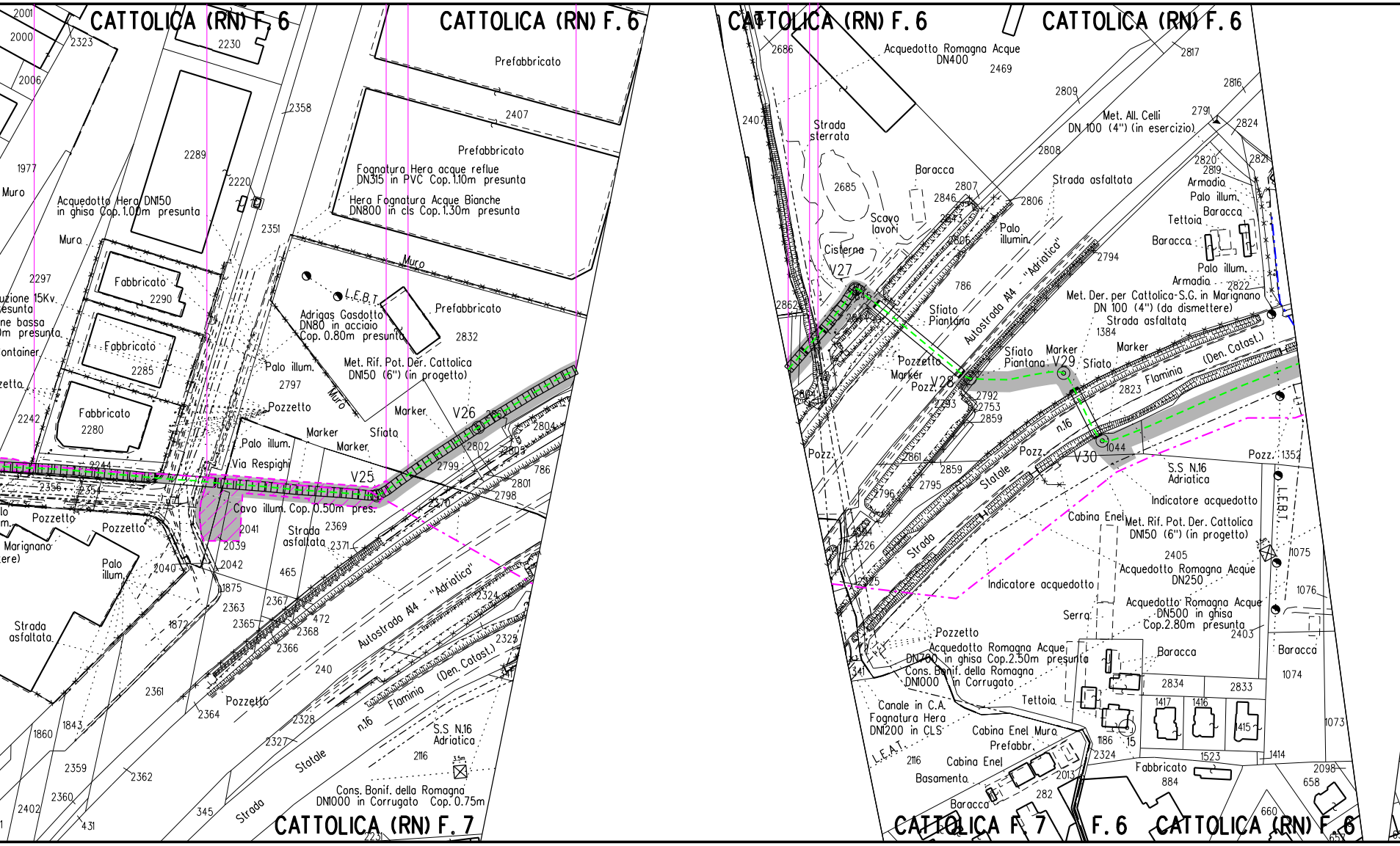

CATTOLICA (RN) F. 6
CATTOLICA (RN) F. 6
CATTOLICA (RN) F. 6
CATTOLICA (RN) F. 6
CATTOLICA (RN) F. 7
CATTOLICA F. 7
F. 6
CATTOLICA (RN) F. 6
Prefabbricato
Prefabbricato
Prefabbricato
Fognatura Hera acque reflue DN315 in PVC Cop. 1.10m presunta
Hera Fognatura Acque Bianche DN800 in cls Cop. 1.30m presunta
Acquedotto Hera DN150 in ghisa Cop. 1.00m presunta
Adrigas Gasdotto DN80 in acciaio Cop. 0.80m presunta
Met. Rif. Pot. Der. Cattolica DN150 (6") (in progetto)
L.E.B.T.
Muro
Fabbricato
Palo illum.
Pozzetto
Marker
Sfiato
Via Respighi
Cavo illum. Cop. 0.50m pres.
Strada asfaltata
Autostrada A4 - "Adriatica"
Flaminia
(Den. Catast.)
n.16
S.S. N.16 Adriatica
Statale
Strada
Cons. Bonif. della Romagna DN1000 in Corrugato Cop. 0.75m
Marignano
V25
V26
V27
V28
V29
V30
Acquedotto Romagna Acque DN400
Strada sterrata
Baracca
Scavo lavori
Cisterna
Sfiato Piantana
Met. All. Celli DN 100 (4") (in esercizio)
Strada asfaltata
Armadio
Tettoia
Met. Der. per Cattolica-S.G. in Marignano DN 100 (4") (da dismettere)
Pozz.
Indicatore acquedotto
Cabina Enel
Met. Rif. Pot. Der. Cattolica DN150 (6") (in progetto)
Acquedotto Romagna Acque DN250
Acquedotto Romagna Acque DN500 in ghisa Cop. 2.80m presunta
Serra
Acquedotto Romagna Acque DN700 in ghisa Cop. 2.50m presunta
Cons. Bonif. della Romagna DN1000 in Corrugato
Canale in C.A. Fognatura Hera DN1200 in CLS
Cabina Enel Muro
Prefabbr.
Basamento
L.E.A.T.
Fabbricato

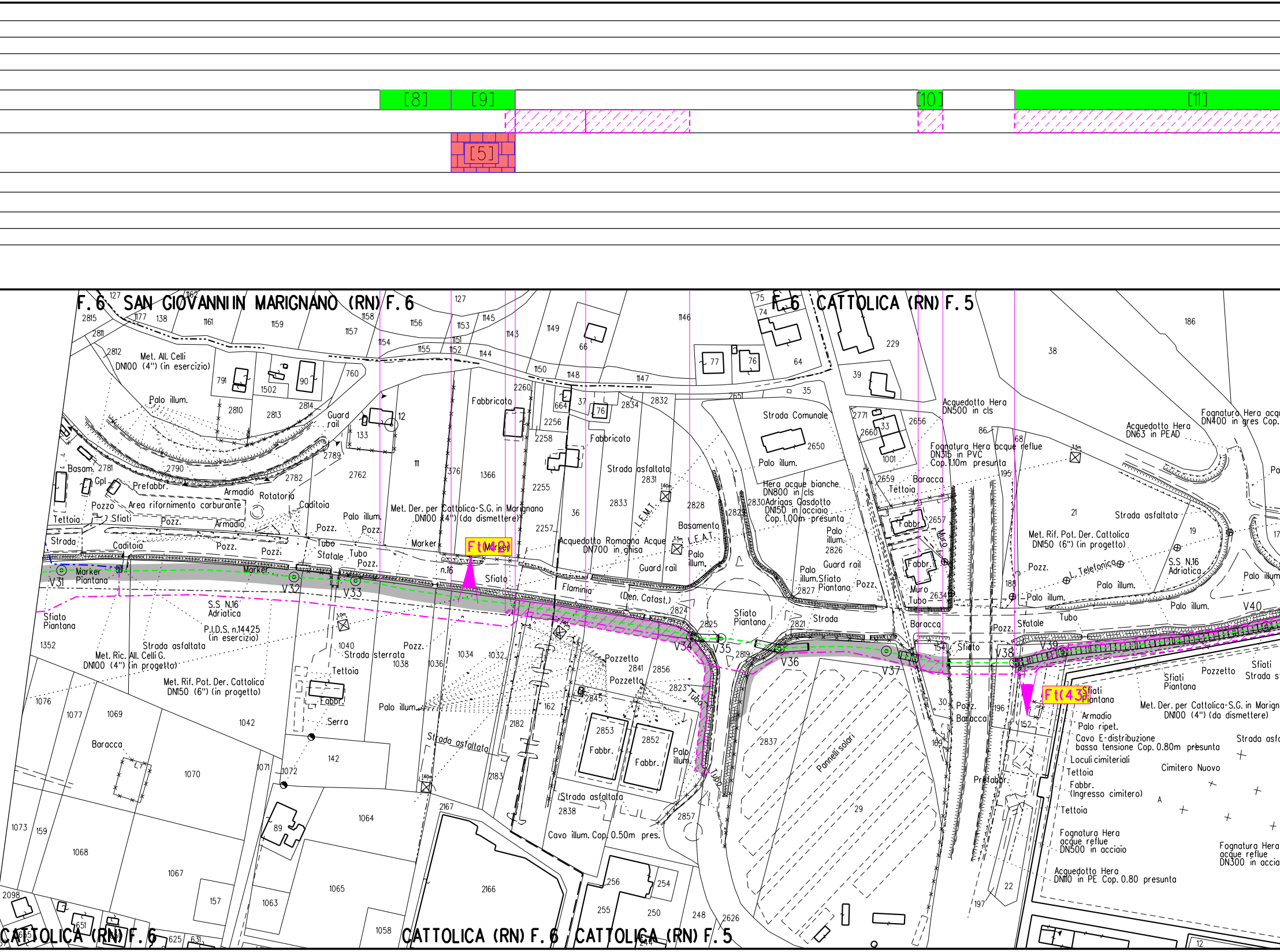
[8]
[9]
[10]
[11]
[5]
F. 6 SAN GIOVANNI IN MARIGNANO (RN) F. 6
F. 6 CATTOLICA (RN) F. 5
CATTOLICA (RN) F. 6
CATTOLICA (RN) F. 6
CATTOLICA (RN) F. 5
Met. All. Celli
DN100 (4") (in esercizio)
Palo illum.
Basam.
Gpl
Prefabbr.
Pozzo
Area rifornimento carburante
Tettoia
Sfiati
Pozz.
Armadio
Rotatoria
Caditoia
Strada
Marker
Piantana
V31
V32
V33
V34
V35
V36
V37
V38
V39
V40
S.S. N.16
Adriatica
P.I.D.S. n.14425
(in esercizio)
Strada asfaltata
Met. Ric. All. Celli G.
DN100 (4") (in progetto)
Met. Rif. Pot. Der. Cattolica
DN150 (6") (in progetto)
Sfiato
Piantana
Guard rail
Tubo
Statale
Fabbricato
Met. Der. per Cattolica-S.G. in Marignano
DN100 (4") (da dismettere)
Ft(42)
Ft(43)
n.16
Flaminia
(Den. Catast.)
Acquedotto Romagna Acque
DN700 in ghisa
L.E.M.T.
L.E.A.T.
Basamento
Strada Comunale
Hera acque bianche
DN800 in cls
Adrigas Gasdotto
DN150 in acciaio
Cop. 1.00m presunta
Acquedotto Hera
DN500 in cls
Fognatura Hera acque reflue
DN315 in PVC
Cop. 1.10m presunta
Acquedotto Hera
DN63 in PEAD
Fognatura Hera acqu
DN400 in gres Cop.
Baracca
Tettoia
Fabbr.
Muro
Strada asfaltata
Met. Rif. Pot. Der. Cattolica
DN150 (6") (in progetto)
S.S. N.16
Adriatica
L. Telefonica
Palo illum.
Strada sterrata
Serra
Pozzetto
Strada asfaltata
Cavo illum. Cop. 0.50m pres.
Pannelli solari
Prefabbr.
Armadio
Palo ripet.
Cavo E-distribuzione
bassa tensione Cop. 0.80m presunta
Loculi cimiteriali
Tettoia
Fabbr.
(Ingresso cimitero)
Cimitero Nuovo
Fognatura Hera
acque reflue
DN500 in acciaio
Fognatura Hera
acque reflue
DN300 in acci
Acquedotto Hera
DN110 in PE Cop. 0.80 presunta
Met. Der. per Cattolica-S.G. in Marign
DN100 (4") (da dismettere)
Sfiati
Piantana
Strada
Serra
Fabbr.



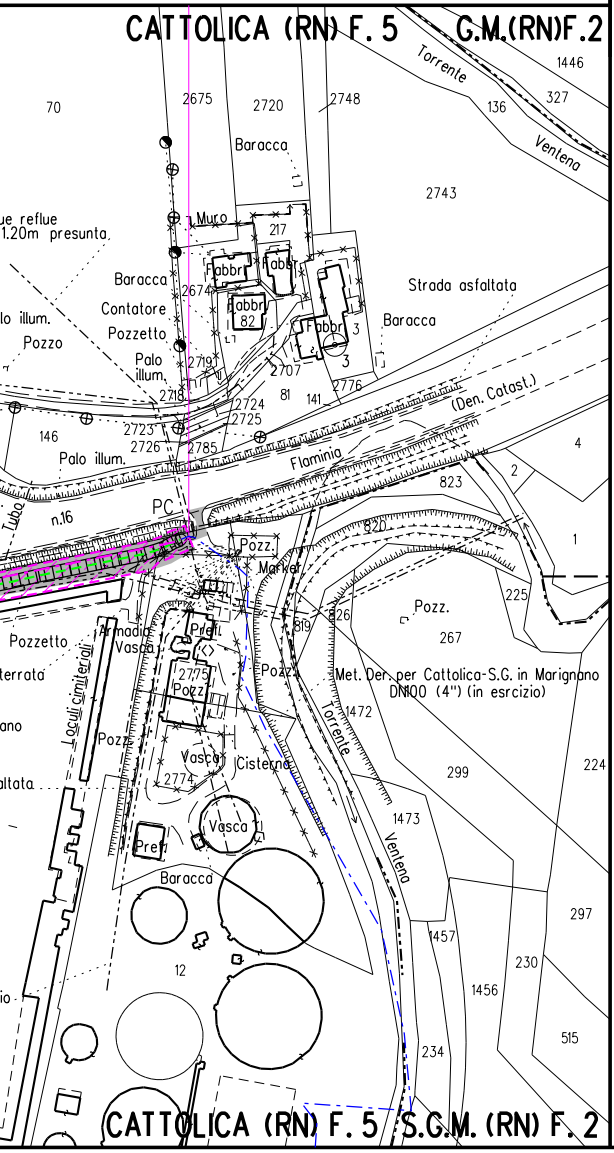
CATTOLICA (RN) F. 5
G.M.(RN)F.2
Torrente Ventena
Strada asfaltata
Baracca
Contatore
Pozzetto
Flaminio
(Den. Catast.)
Met. Der. per Cattolica-S.G. in Marignano DN100 (4") (in esrcizio)
Torrente Ventena
Cisterna
Vasca
CATTOLICA (RN) F. 5
S.G.M. (RN) F. 2

LEGENDA

SIMBOLOGIA DI LINEA

- Condotta derivata in dismissione
- Condotta in tubo di protezione
- Cunicolo
- Metanodotto Ravenna – Recanati DN 650 (26") in dismissione
- Metanodotto Ravenna – Jesi DN 650 (26") in progetto
- Metanodotti SRG in esercizio, tratto dove posare solo il cavo telecomando
- Condotte derivate in progetto
- Metanodotti in esercizio
- Altri metanodotti in progetto

▨	Area di passaggio dismissione
PN	Pista normale
PI	Pista invertita (contro senso gas)
PR	Pista ristretta
PTP	Pista tratto particolare

Firmato digitalmente da

Rocco Vincenzo Monaco

CN = Monaco Rocco Vincenzo
O = ORDINE INGEGNERI DI COSENZA
C = IT

LEGENDA DEI RIPRISTINI VEGETAZIONALI

1)	🟩	INERBIMENTI
2)	🟨	RIPRISTINO VEGETAZIONALE CON PIANTAGIONE DIFFUSA
3)	▦	RICOSTITUZIONE DI FILARE ARBOREO-ARBUSTIVO
4)	▦	RICOSTITUZIONE DI FILARI ARBOREI
5)	🟪	RIPRISTINO VEGETAZIONALE DI ARBUSTETO
6)	🟥	RIPRISTINO VEGETAZIONALE DI VERDE URBANO E VERDE ATTREZZATO
7)	▦	RIPRISTINO VEGETAZIONALE DI SIEPE ARBUSTIVA
8)	[n]	NUMERO DI RICHIAMO ALLE SCHEDE DI DETTAGLIO DEL PROGETTO DI RIPRISTINO VEGETAZIONALE
9)	Ft(n)	CONO VISIVO CON NUMERO FOTO
10)	▨	AREE IN SOVRAPPOSIZIONE CON ALTRE AREE DI OCCUPAZIONE LAVORI PREVISTE PER LE OPERE CONNESSE IN PROGETTO E PER LA LINEA IN RIMOZIONE

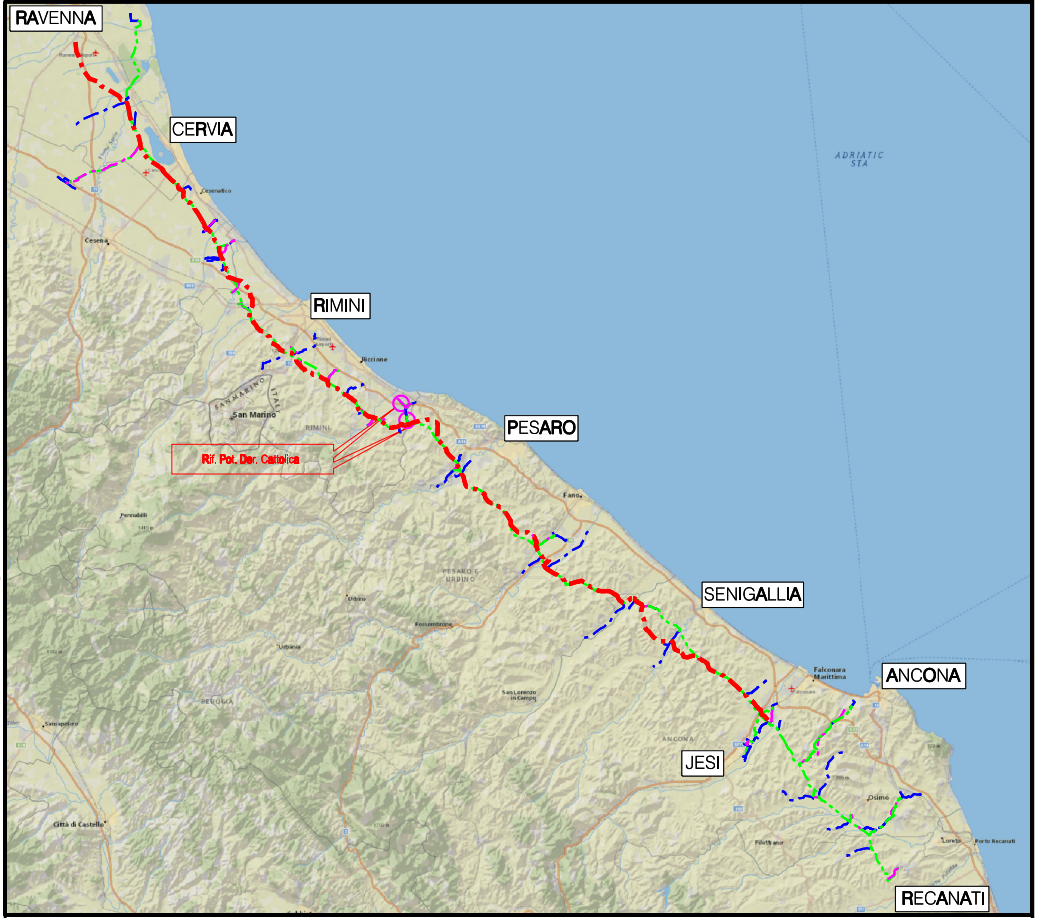
RAVENNA
CERVIA
RIMINI
PESARO
Rif. Pot. Der. Cattolica
SENIGALLIA
ANCONA
JESI
RECANATI

COROGRAFIA Scala 1:500.000

Nei Comuni di GRADARA, CATTOLICA

Dott. GIANGOLINI ALBERTO n. 108 ALBO

Rev.	DATA	DESCRIZIONE	ELABORATO	VERIFICATO	APPROVATO AUTORIZZATO
0	NOV. 2020	EMISSIONE	A. GIANGOLINI	M. AGOSTINI	V. FORLIVESI G. GIOVANNINI

PROPRIETARIO: snam

PROGETTISTA: TechnipFMC
Rif.TPIDL: 081400C-946-DW-3252-06
TECHNIP ITALY DIREZIONE LAVORI S.p.A.

COMMESSA: NR/18126/R-L04

CODICE TEC.: 9112617
9112621

DISMISSIONE
DER. PER CATTOLICA - S. GIOVANNI IN MARIGNANO
1° TRATTO DN 80 (3") e 2° TRATTO DN 100 (4")

Progetto di Ripristino Vegetazionale con Ubicazione dei Punti di Ripresa Fotografica, degli Inerbimenti e dei Rimboschimenti

DIS. N. RIM-PL-17E-5113
REVISIONE 0
FG. 1 DI 1
SCALA 1:2000