DATI TECNICI FUNZIONALI

INERBIMENTI [numero scheda di dettaglio]

Aree in Sovrapposizione con altre Aree di Occupazione Lavori

RIMBOSCHIMENTO [numero scheda di dettaglio]

CONFINI AMMINISTRATIVI

DATI CARATTERISTICI

DATI DI ESERCIZIO (C.P.I.)

PRESSIONE MASSIMA DI ESERCIZIO MOP 70 bar

DATI GENERALI

DN	150	SP	7.10	2968.00 m
DN	125	SP	4.78	3625.00 m

LUNGHEZZA TOTALE
TUBAZIONE DA DISMETTERE 6593.00 m

FASE EMISSIONE PER APPALTO

PLANIMETRIA 1:2000

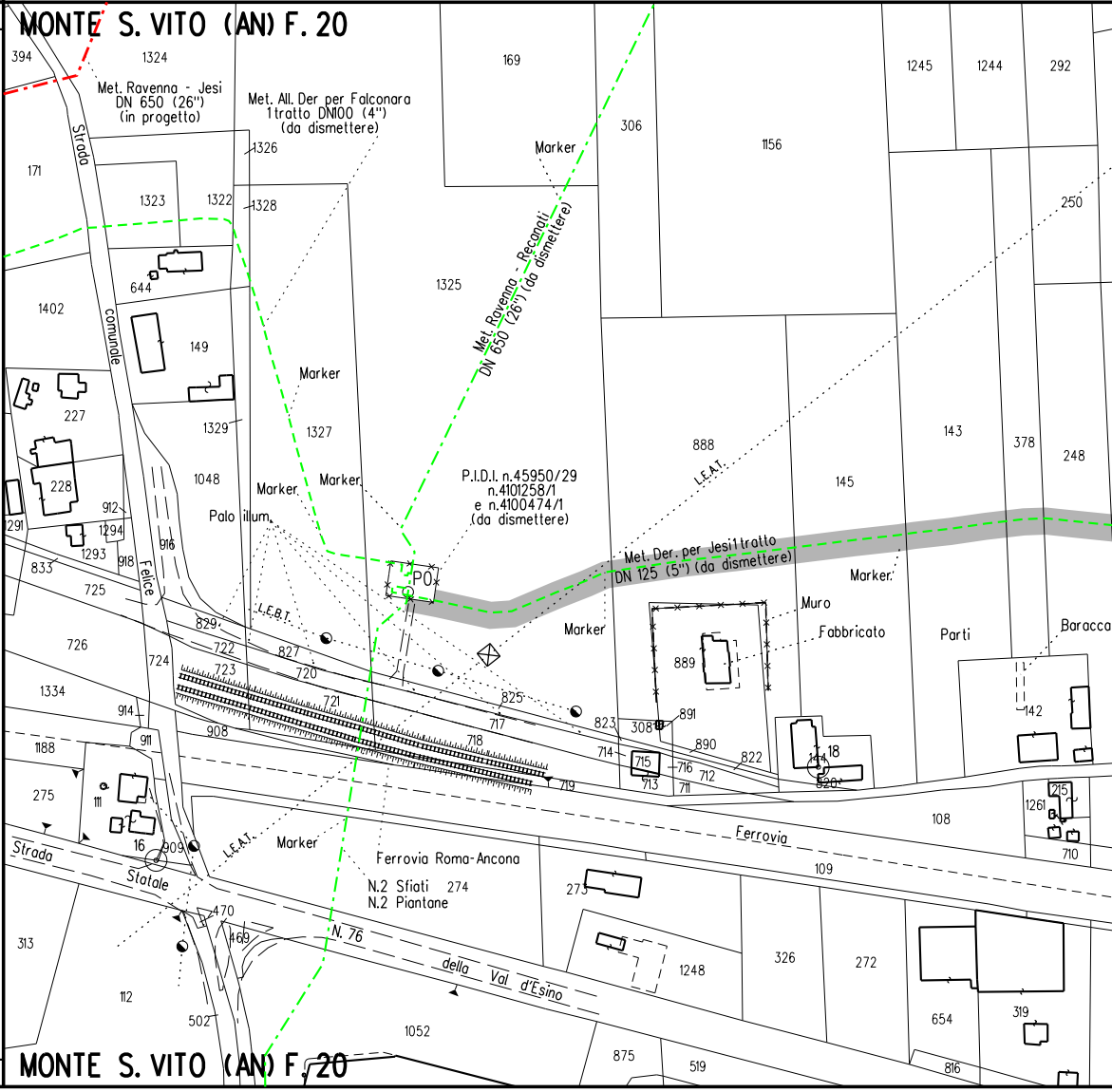
MONTE S. VITO (AN) F. 20
394
1324
Met. Ravenna - Jesi
DN 650 (26")
(in progetto)
Met. All. Der per Falconara
1 tratto DN100 (4")
(da dismettere)
169
306
1156
1245
1244
292
171
Strada
1326
1323
1322
1328
Marker
250
Met. Ravenna - Recanati
DN 650 (26") (da dismettere)
644
1325
1402
comunale
149
Marker
227
1329
1327
888
143
378
248
L.E.A.T.
145
1048
Marker
Marker
P.I.D.I. n.45950/29
n.4101258/1
e n.4100474/1
(da dismettere)
228
912
Palo illum.
1291
1294
916
Met. Der. per Jesi 1 tratto
DN 125 (5") (da dismettere)
Marker
1293
833
918
Felice
P0
725
Muro
Fabbricato
Parti
Baracca
829
L.E.B.T.
Marker
726
722
827
889
724
723
720
1334
721
825
914
717
823
308
891
142
1188
911
908
718
714
715
716
890
822
18
713
711
712
719
820
215
275
111
1261
108
710
Ferrovia
16
909
L.E.A.T.
Marker
Ferrovia Roma-Ancona
109
Strada
Statale
N.2 Sfiati 274
N.2 Piantane
273
470
469
N. 76
313
della Val d'Esino
1248
326
272
112
654
319
502
1052
875
519
816
MONTE S. VITO (AN) F. 20

CONFINI AMMINISTRATIVI

Il presente disegno e' di proprieta' aziendale - La Societa' tutelera' i propri diritti a termine di legge.

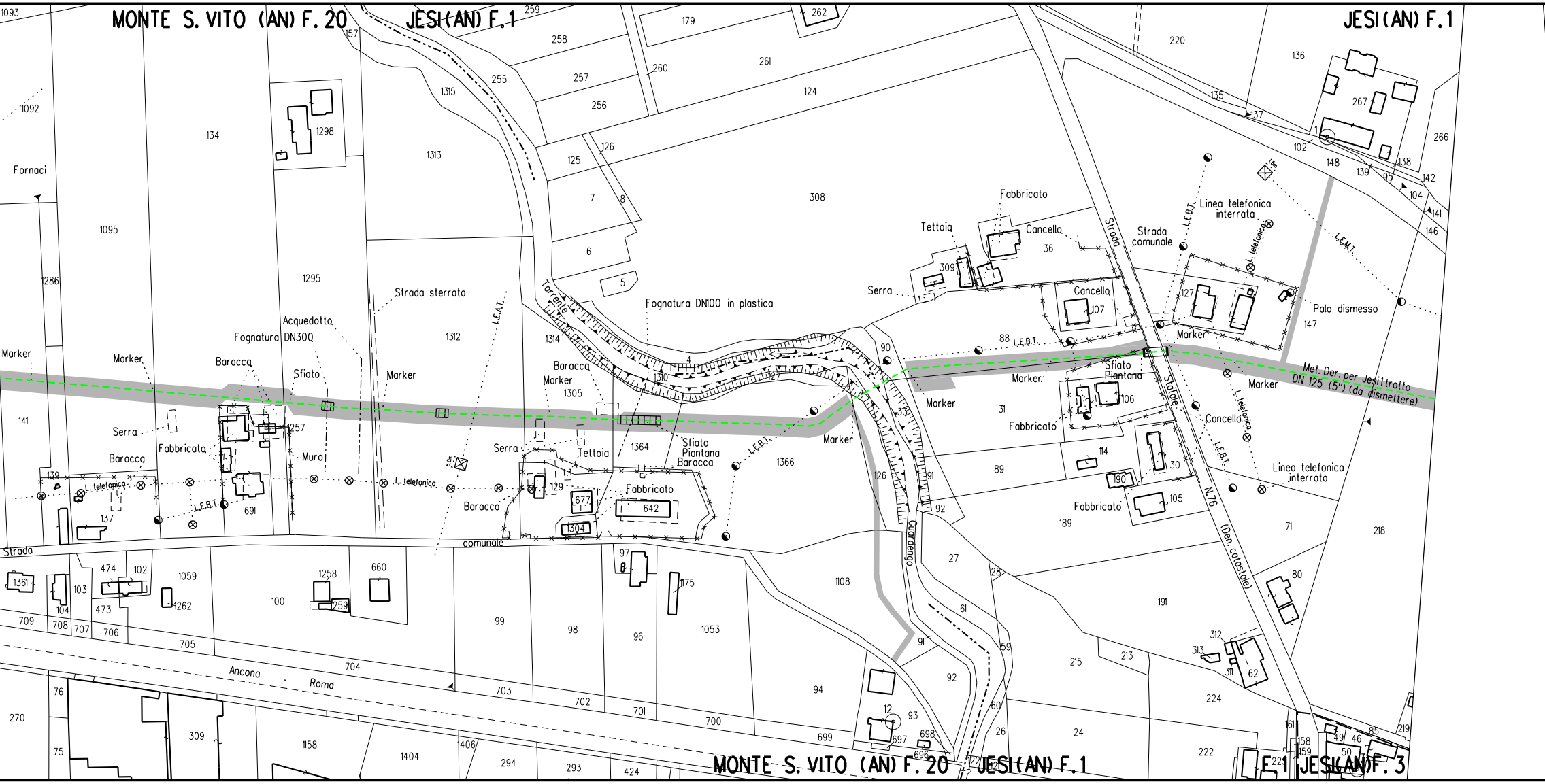
MONTE S. VITO (AN) F. 20
JESI (AN) F. 1
JESI (AN) F. 1
Fornaci
Strada sterrata
Acquedotto
Fognatura DN300
Baracca
Sfiato
Marker
Serra
Fabbricato
Muro
L. telefonica
L.E.B.T.
Strada comunale
Torrente Guardengo
Fognatura DN100 in plastica
Tettoia
Sfiato Piantana
L.E.A.T.
Fabbricato
Cancello
Strada Statale N.76 (Den. catastale)
Strada comunale
Linea telefonica interrata
L.E.M.T.
Palo dismesso
Met. Der. per Jesi tratto DN 125 (5") (da dismettere)
Ancona - Roma
MONTE S. VITO (AN) F. 20
JESI (AN) F. 1
F. 1 JESI (AN) F. 3

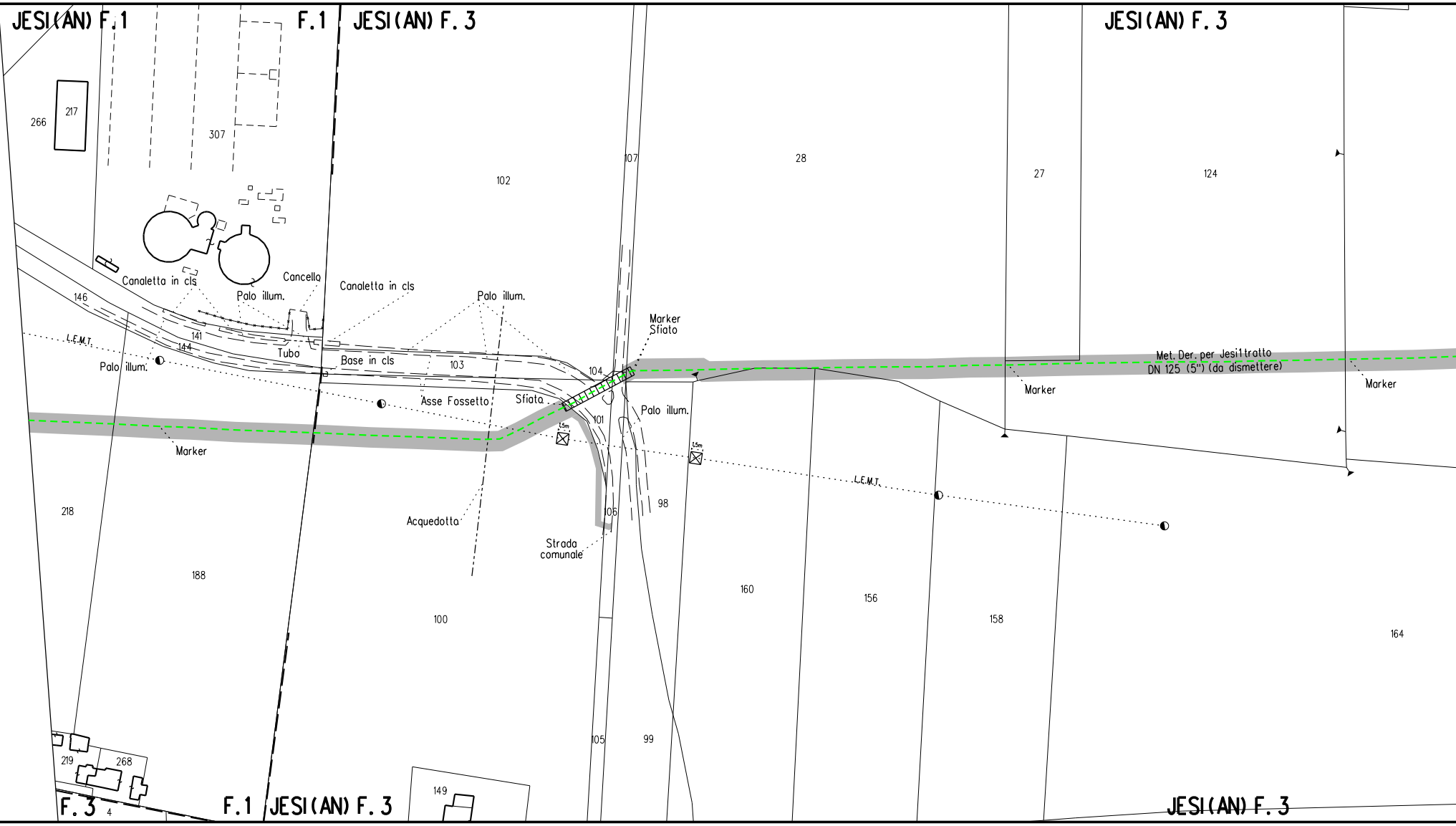
JESI(AN) F.1
F.1
JESI(AN) F.3
JESI(AN) F.3
266
217
307
102
107
28
27
124
Canaletta in cls
Cancello
Canaletta in cls
Palo illum.
Palo illum.
146
141
144
L.E.M.T.
Tubo
Base in cls
103
104
Marker
Sfiato
Palo illum.
Asse Fossetto
Sfiato
101
Palo illum.
1,5m
1,5m
Met. Der. per Jesi1tratto
DN 125 (5") (da dismettere)
Marker
Marker
Marker
L.E.M.T.
218
Acquedotto
106
98
Strada
comunale
188
100
160
156
158
164
105
99
219
268
149
F.3
4
F.1
JESI(AN) F.3
JESI(AN) F.3

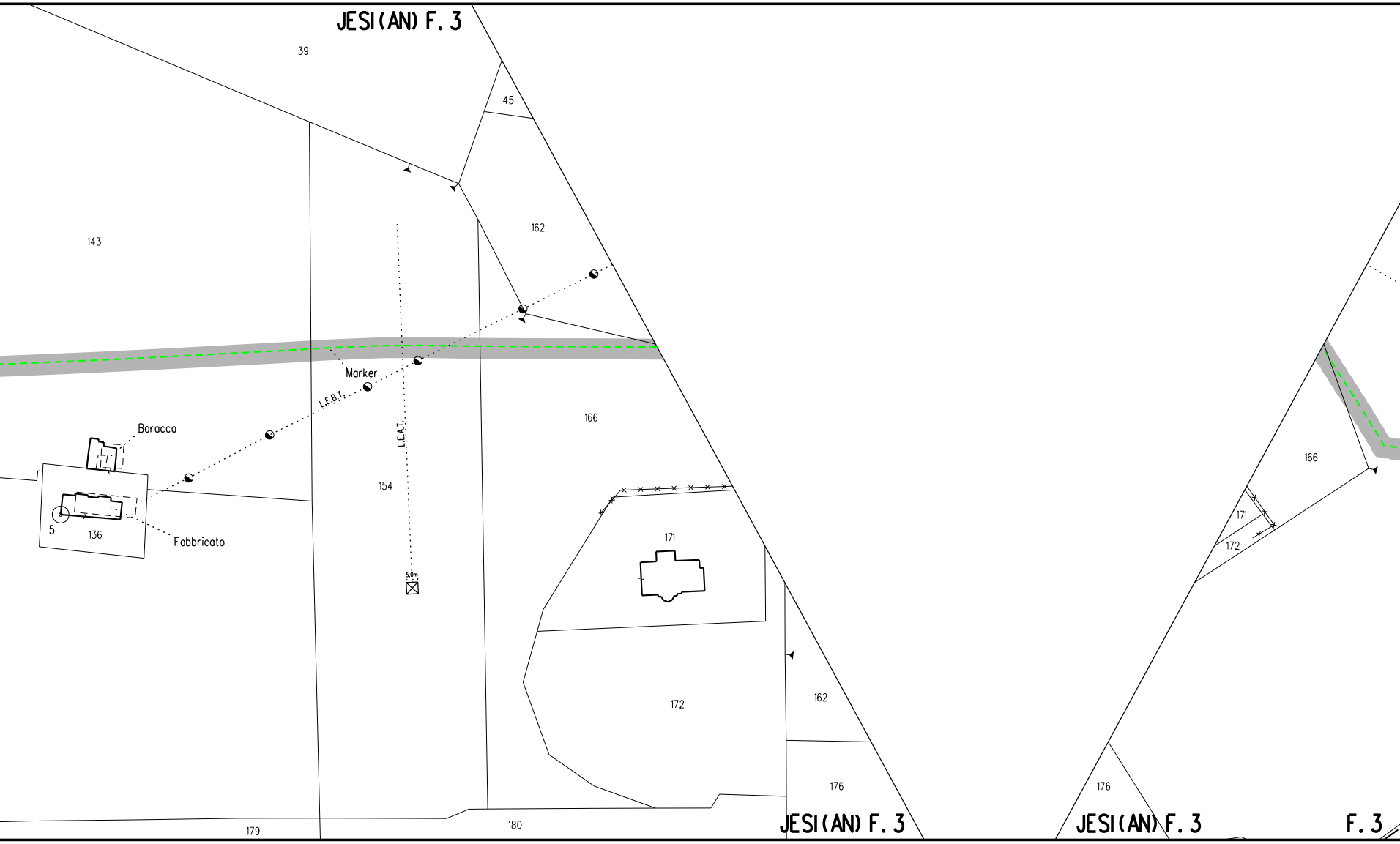
JESI(AN) F. 3
39
45
162
143
Marker
L.E.B.T.
L.E.A.T.
Baracca
154
166
5
136
Fabbricato
5.0m
171
172
162
176
179
180
JESI(AN) F. 3
166
171
172
176
JESI(AN) F. 3
F. 3

[1]

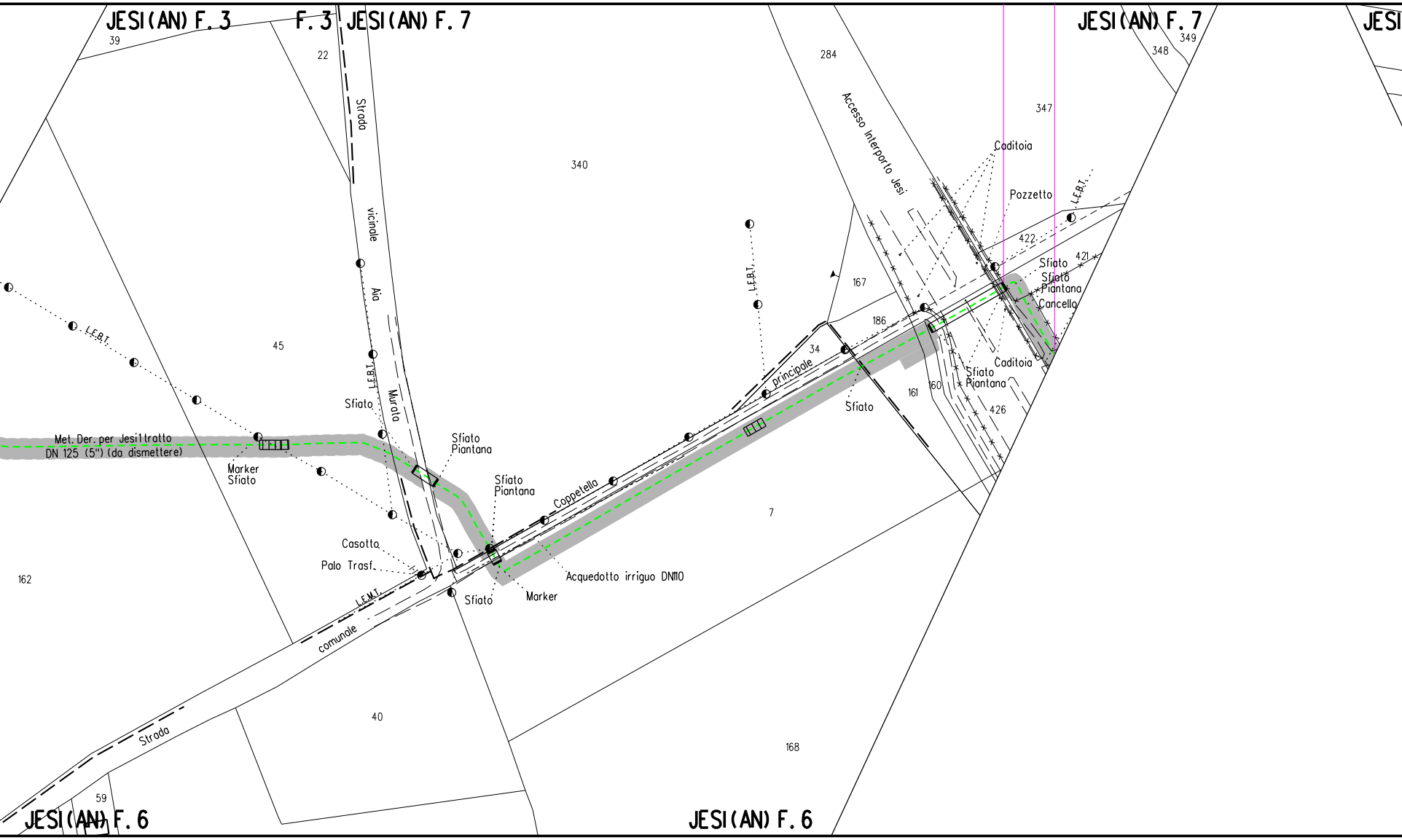
JESI(AN) F. 3
F. 3
JESI(AN) F. 7
JESI(AN) F. 7
JESI
JESI(AN) F. 6
JESI(AN) F. 6
39
22
284
349
348
347
340
45
167
186
34
161
160
422
421
426
7
162
40
168
59
Strada vicinale Aia Murato
Accesso Interporto Jesi
principale Coppetella
Strada comunale
L.E.B.T.
L.E.M.T.
Caditoia
Pozzetto
Sfiato
Sfiato Piantana
Cancello
Marker Sfiato
Marker
Casotto
Palo Trasf.
Met. Der. per Jesi 1 tratto DN 125 (5") (da dismettere)
Acquedotto irriguo DN110

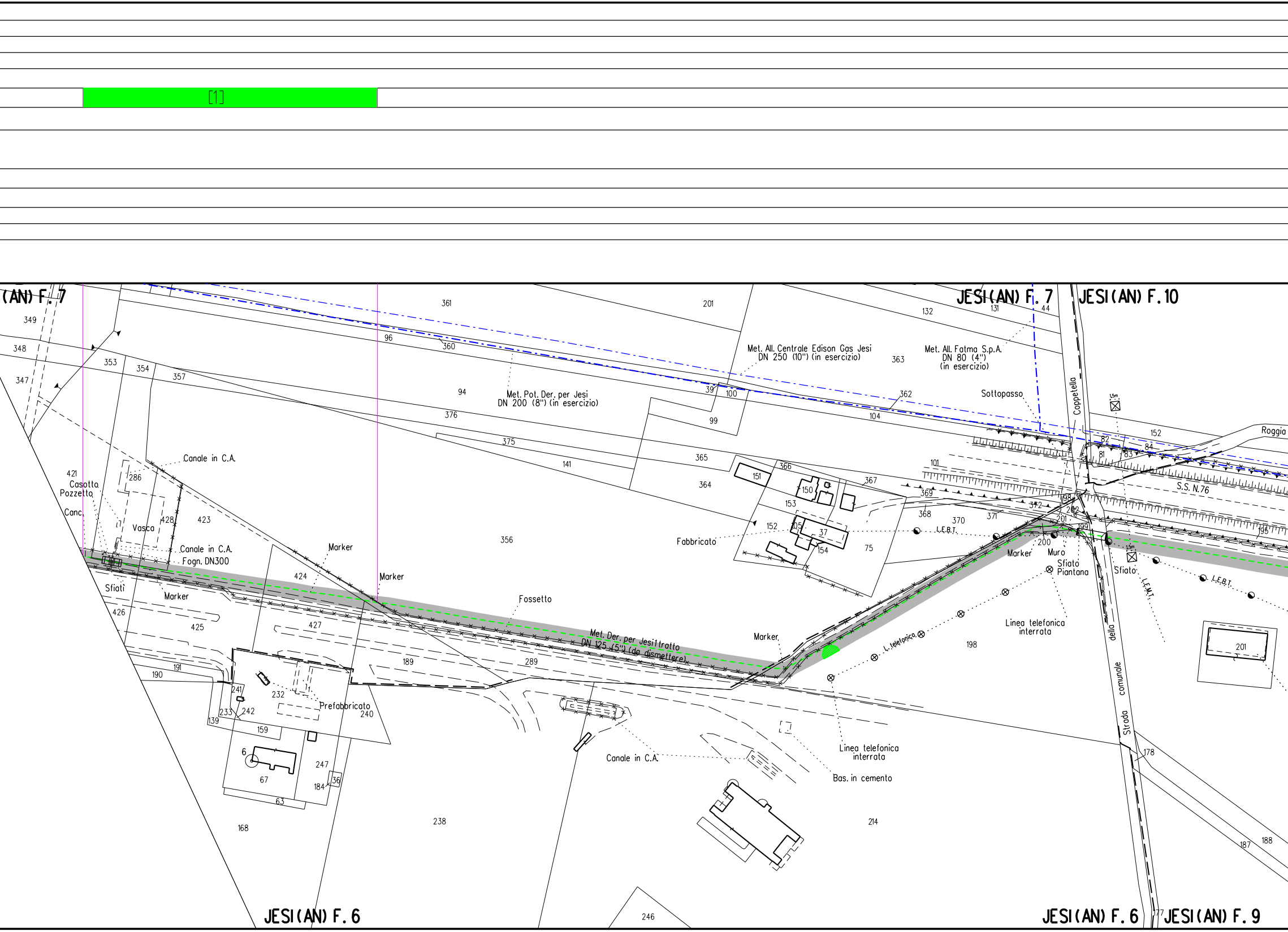
[1]
(AN) F. 7
JESI (AN) F. 7
JESI (AN) F. 10
JESI (AN) F. 6
JESI (AN) F. 6
JESI (AN) F. 9
Met. All. Centrale Edison Gas Jesi DN 250 (10") (in esercizio)
Met. All. Fatma S.p.A. DN 80 (4") (in esercizio)
Met. Pot. Der. per Jesi DN 200 (8") (in esercizio)
Met. Der. per Jesi (tratto DN 125 (5") (da dismettere)
Sottopasso
Coppetella
Roggia
S.S. N.76
Canale in C.A.
Casotta
Pozzetto
Canc.
Vasca
Canale in C.A.
Fogn. DN300
Sfiati
Marker
Marker
Marker
Marker
Marker
Fossetto
Fabbricato
Prefabbricato
Canale in C.A.
Bas. in cemento
Linea telefonica interrata
Linea telefonica interrata
L. telefonica
L.E.B.T.
L.E.B.T.
L.E.M.T.
Muro
Sfiato
Piantana
Sfiato
Strada comunale della
349
348
347
353
354
357
361
201
132
131
44
96
360
94
376
375
141
39
100
99
104
362
363
365
364
366
151
150
367
153
152
105
37
154
75
369
368
370
371
372
198
202
201
199
200
101
152
82
84
81
83
195
421
286
428
423
356
424
426
425
427
191
190
189
289
241
232
233
242
139
240
159
6
67
247
184
36
63
168
238
214
246
198
201
178
187
188
177

[2]

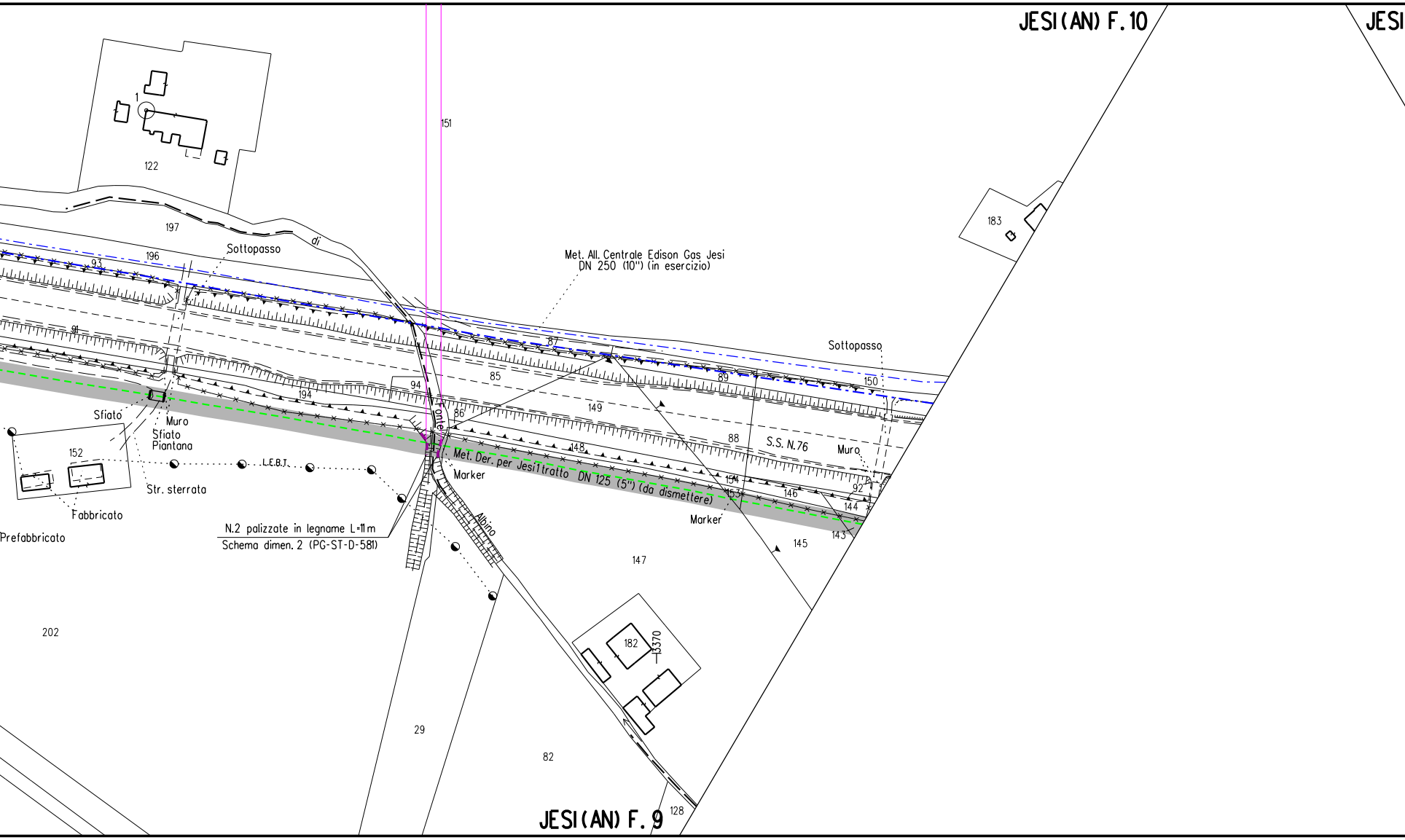
JESI (AN) F. 10
JESI
151
1
122
197
196
93
di
Sottopasso
91
183
Met. All. Centrale Edison Gas Jesi
DN 250 (10") (in esercizio)
87
85
89
150
Sottopasso
94
Ponte
86
149
194
Sfiato
Muro
Sfiato
Piantana
152
L.E.B.T.
148
88
S.S. N.76
Muro
Met. Der. per Jesi 1 tratto DN 125 (5") (da dismettere)
Marker
154
153
146
92
144
143
Marker
145
Str. sterrata
Fabbricato
Prefabbricato
N.2 palizzate in legname L=11m
Schema dimen. 2 (PG-ST-D-581)
Albino
147
202
182
13370
29
82
128
JESI (AN) F. 9

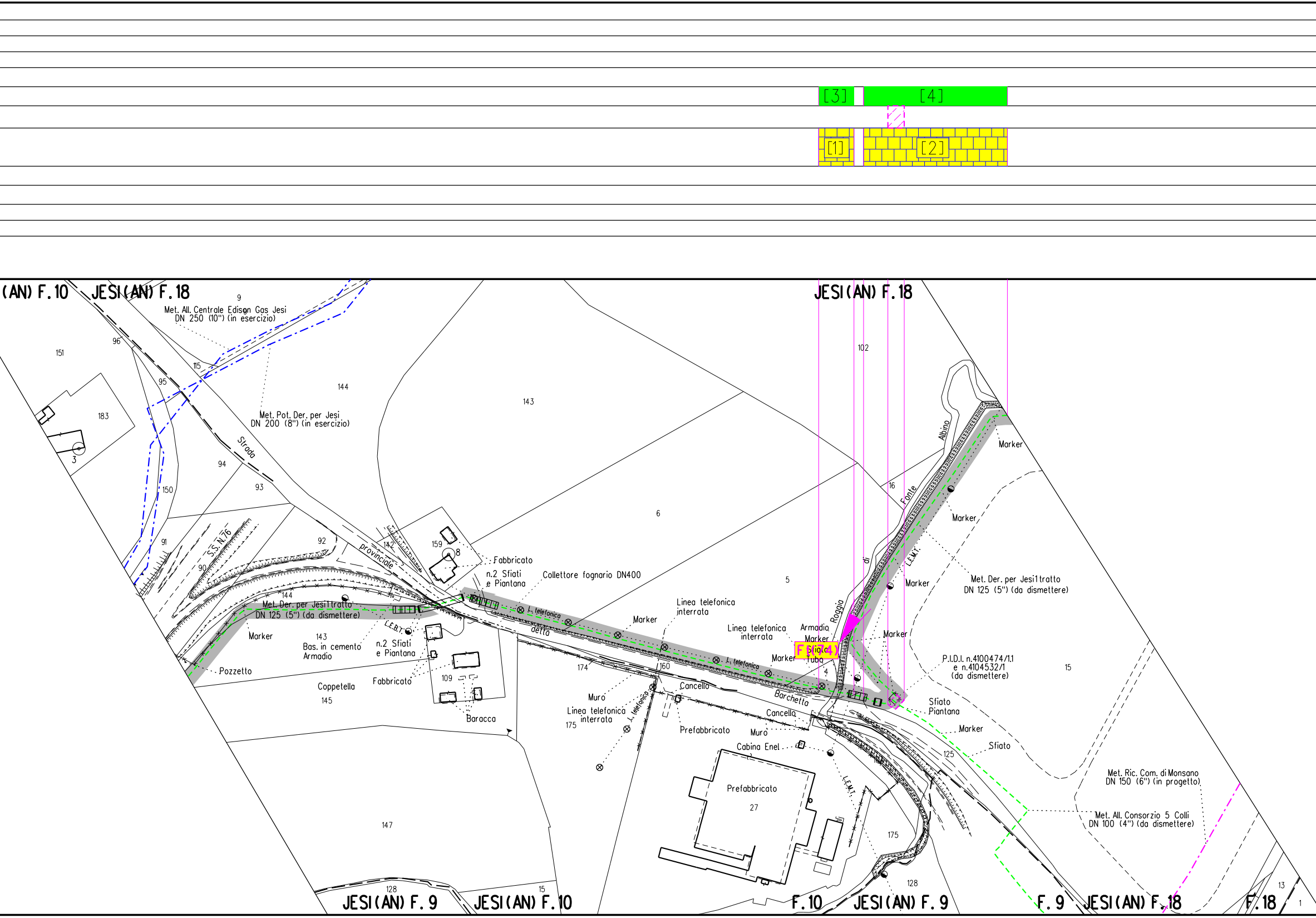
[3]
[4]
[1]
[2]
(AN) F. 10
JESI (AN) F. 18
JESI (AN) F. 18
9
Met. All. Centrale Edison Gas Jesi
DN 250 (10") (in esercizio)
151
96
115
95
183
3
144
143
102
Met. Pot. Der. per Jesi
DN 200 (8") (in esercizio)
Strada
94
93
150
Albino
Marker
16
Fonte
6
91
S.S. N.76
92
90
142
provinciale
159
8
Fabbricato
n.2 Sfiati
e Piantana
Collettore fognario DN400
di
L.E.M.T.
Marker
Met. Der. per Jesi 1 tratto
DN 125 (5") (da dismettere)
5
Roggia
144
Met. Der. per Jesi 1 tratto
DN 125 (5") (da dismettere)
L. telefonica
Marker
Linea telefonica
interrata
Linea telefonica
interrata
Armadio
Marker
F 1(74)
Sfiato
Tubo
Marker
L.E.B.T.
Marker
143
Bas. in cemento
Armadio
n.2 Sfiati
e Piantana
detta
L. telefonica
Marker
P.I.D.I. n.4100474/1.1
e n.4104532/1
(da dismettere)
15
Pozzetto
109
Fabbricato
174
160
4
Barchetta
Coppetella
145
Muro
Linea telefonica
interrata
175
L. telefonica
Cancello
Sfiato
Piantana
Baracca
Cancello
Prefabbricato
Muro
Marker
Cabina Enel
Sfiato
125
Prefabbricato
27
L.E.M.T.
Met. Ric. Com. di Monsano
DN 150 (6") (in progetto)
Met. All. Consorzio 5 Colli
DN 100 (4") (da dismettere)
147
175
128
128
15
13
1
JESI (AN) F. 9
JESI (AN) F. 10
F. 10
JESI (AN) F. 9
F. 9
JESI (AN) F. 18
F. 18

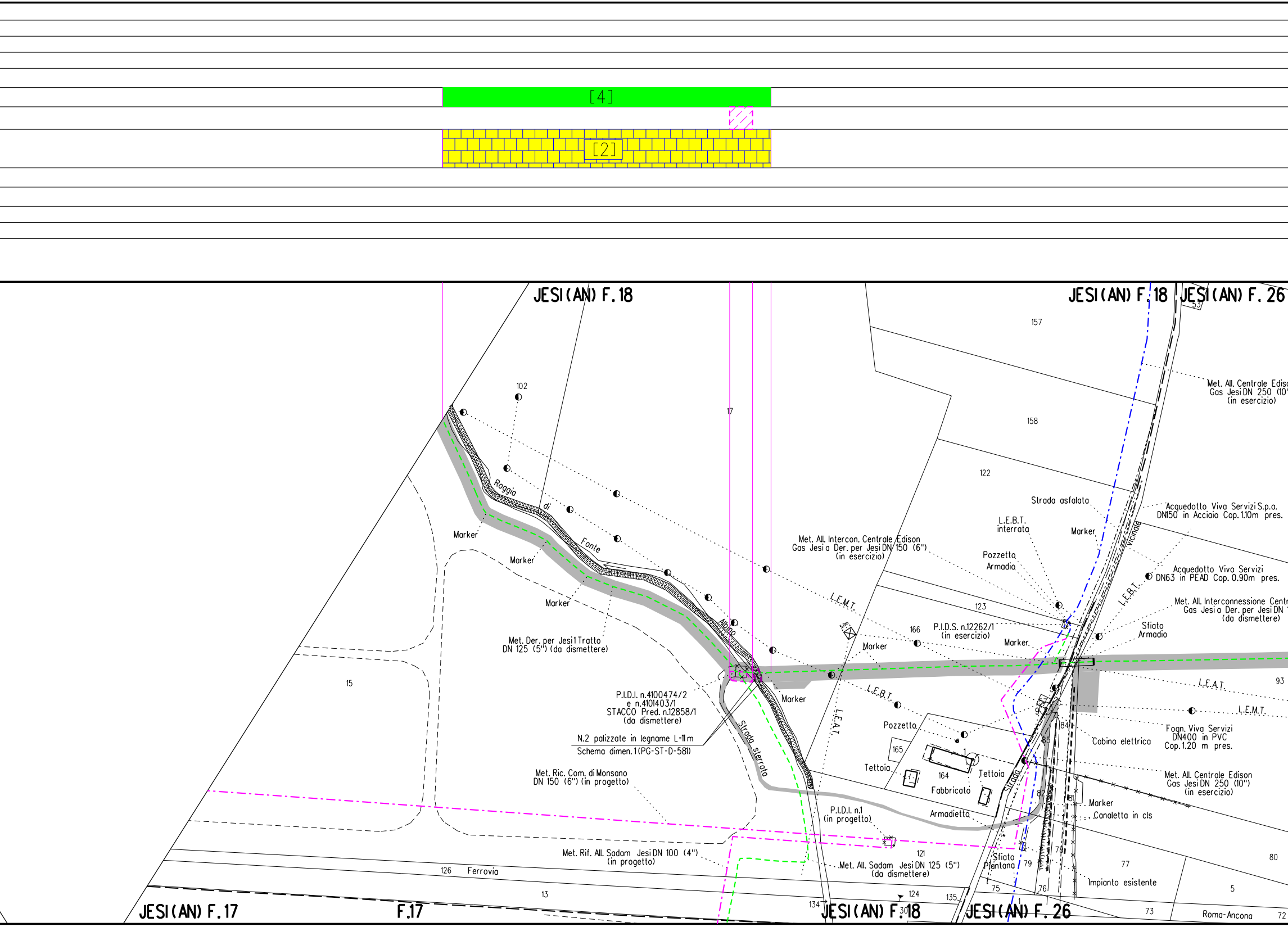
[4]
[2]
JESI(AN) F.18
JESI(AN) F.18
JESI(AN) F.26
53
157
Met. All. Centrale Ediso
Gas Jesi DN 250 (10"
(in esercizio)
102
17
158
122
Strada asfaltata
Acquedotto Viva Servizi S.p.a.
DN150 in Acciaio Cop. 1.10m pres.
L.E.B.T.
interrata
Marker
Vicinale
Roggia
di
Fonte
Albina
Marker
Marker
Marker
Met. All. Intercon. Centrale Edison
Gas Jesi a Der. per Jesi DN 150 (6")
(in esercizio)
Pozzetto
Armadio
Acquedotto Viva Servizi
DN63 in PEAD Cop. 0.90m pres.
L.E.B.T.
L.E.M.T.
123
Met. All. Interconnessione Centr
Gas Jesi a Der. per Jesi DN
(da dismettere)
5.0m
166
P.I.D.S. n.12262/1
(in esercizio)
Marker
Marker
Sfiato
Armadio
Met. Der. per Jesi 1 Tratto
DN 125 (5") (da dismettere)
15
L.E.B.T.
L.E.A.T.
93
L.E.M.T.
P.I.D.I. n.4100474/2
e n.4101403/1
STACCO Pred. n.12858/1
(da dismettere)
Marker
N.2 palizzate in legname L=11m
Schema dimen.1 (PG-ST-D-581)
Strada sterrata
L.E.A.T.
Pozzetto
Cabina elettrica
Fogn. Viva Servizi
DN400 in PVC
Cop.1.20 m pres.
84
85
165
Tettoia
164
Fabbricato
Tettoia
Strada
Met. All. Centrale Edison
Gas Jesi DN 250 (10")
(in esercizio)
Met. Ric. Com. di Monsano
DN 150 (6") (in progetto)
P.I.D.I. n.1
(in progetto)
Armadietto
82
81
Marker
Canaletta in cls
Met. Rif. All. Sadam Jesi DN 100 (4")
(in progetto)
121
Sfiato
Plantana
79
78
77
80
Met. All. Sadam Jesi DN 125 (5")
(da dismettere)
126
Ferrovia
13
124
135
Impianto esistente
75
76
5
134
30
73
Roma-Ancona
72
JESI(AN) F.17
F.17
JESI(AN) F.18
JESI(AN) F.26

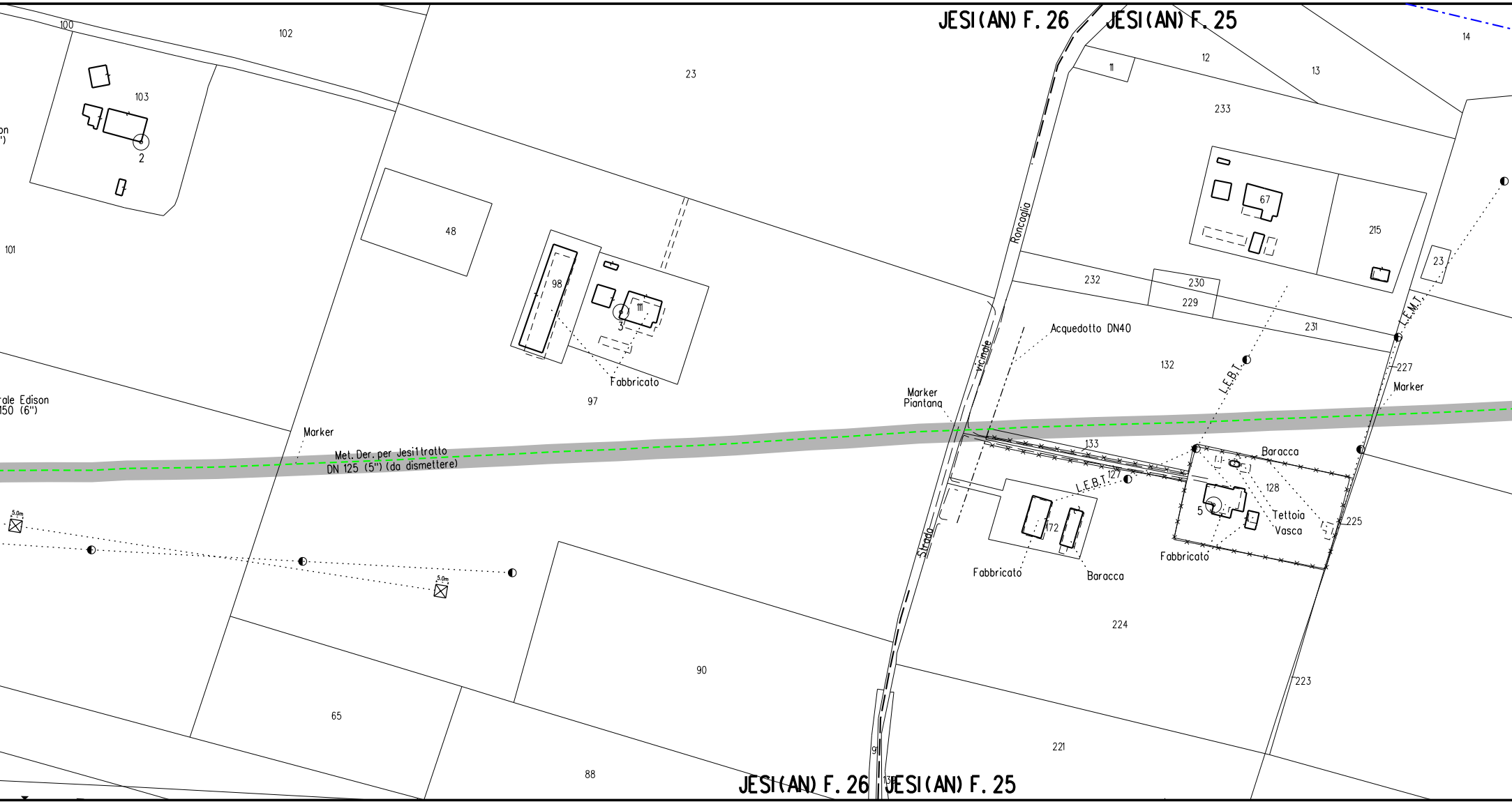
JESI(AN) F. 26
JESI(AN) F. 25
100
102
23
103
2
on
")
101
48
98
111
3
Fabbricato
97
rale Edison
150 (6")
Marker
Met. Der. per Jesi1tratto
DN 125 (5") (da dismettere)
5.0m
5.0m
65
90
88
Roncaglia
vicinale
Strada
11
12
13
14
233
67
215
23
232
230
229
231
L.E.M.T.
Acquedotto DN40
132
L.E.B.T.
227
Marker
Marker
Piantana
133
Baracca
127
L.E.B.T.
128
5
Tettoia
Vasca
225
172
Fabbricato
Baracca
Fabbricato
224
223
221
91
13
JESI(AN) F. 26
JESI(AN) F. 25

[5]

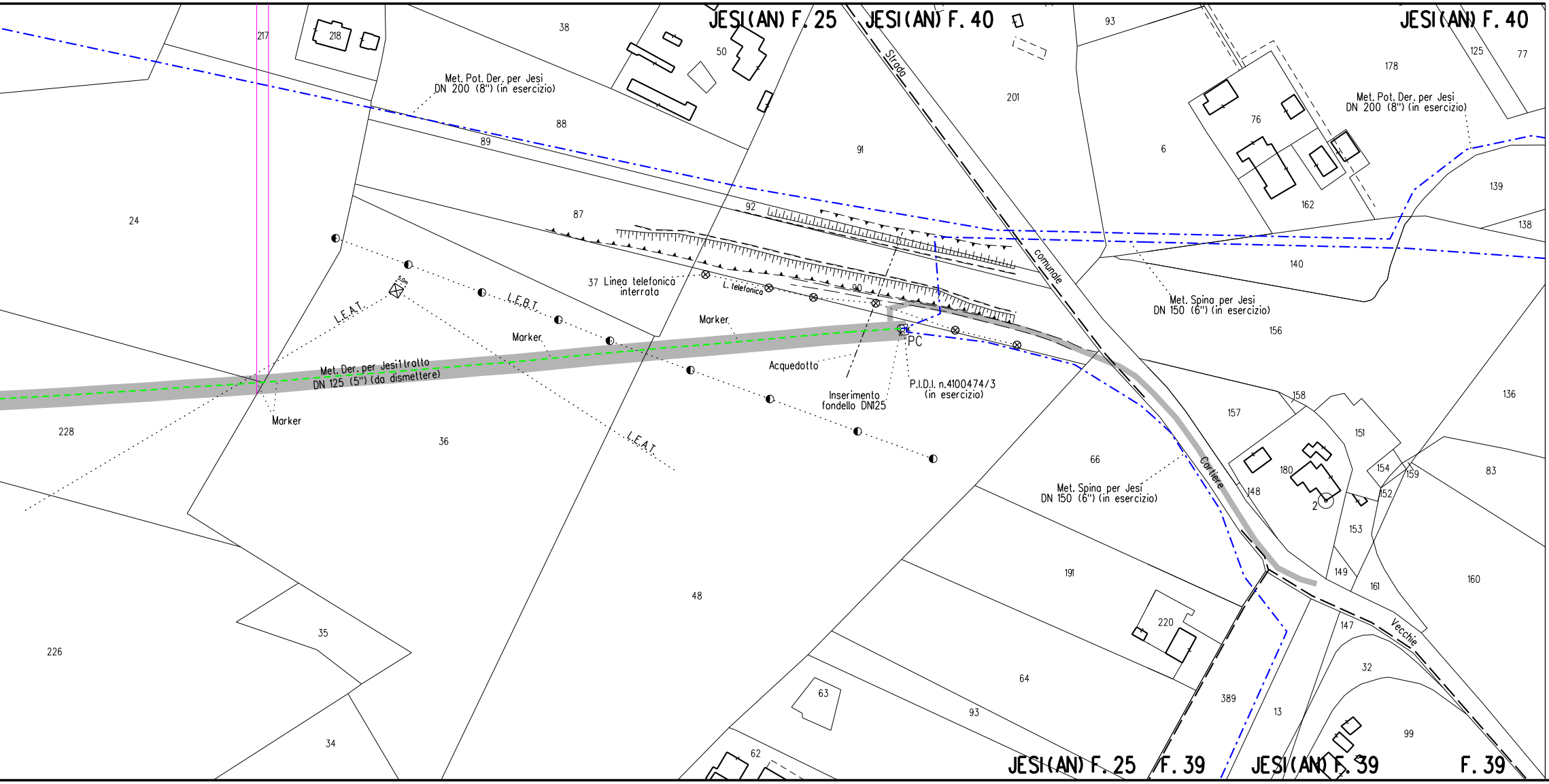
JESI(AN) F. 25
JESI(AN) F. 40
JESI(AN) F. 40
Met. Pot. Der. per Jesi
DN 200 (8") (in esercizio)
Met. Pot. Der. per Jesi
DN 200 (8") (in esercizio)
Strada
comunale
Cartiere
Vecchie
Linea telefonica
interrata
L. telefonica
L.E.A.T.
L.E.B.T.
L.E.A.T.
5.0m
Marker
Marker
Marker
Met. Der. per Jesi I tratto
DN 125 (5") (da dismettere)
Acquedotto
Inserimento
fondello DN125
PC
P.I.D.I. n.4100474/3
(in esercizio)
Met. Spina per Jesi
DN 150 (6") (in esercizio)
Met. Spina per Jesi
DN 150 (6") (in esercizio)
217
218
38
50
93
201
91
6
178
125
77
76
162
139
138
88
89
92
87
90
37
24
140
156
157
158
151
136
66
180
154
159
83
148
152
2
153
228
36
48
149
161
160
191
220
147
32
389
13
99
35
226
34
63
93
64
62
JESI(AN) F. 25
F. 39
JESI(AN) F. 39
F. 39

LEGENDA

SIMBOLOGIA DI LINEA

- - - - -	Condotta derivata in dismissione	▨	Area di passaggio dismissione
-▭-	Condotta in tubo di protezione	PN	Pista normale
-▦-	Cunicolo	PI	Pista invertita (contro senso gas)
- · - · -	Metanodotto Ravenna – Recanati DN 650 (26") in dismissione	PR	Pista ristretta
- · - · -	Metanodotto Ravenna – Jesi DN 650 (26") in progetto	PTP	Pista tratto particolare
- · - · -	Metanodotti SRG in esercizio, tratto dove posare solo il cavo telecomando	▨	Piante da salvaguardare
- · - · -	Condotte derivate in progetto		
- · - · -	Metanodotti in esercizio		
— — —	Altri metanodotti in progetto		

Quando non e' possibile accedere alle aree di lavoro dalla viabilita' pubblica usufruire degli accessi utilizzati per la costruzione del nuovo metanodotto.

LEGENDA DEI RIPRISTINI VEGETAZIONALI

1) 🟩	INERBIMENTI	5) 🟪	RIPRISTINO VEGETAZIONALE DI ARBUSTETO
2) 🟨	RIPRISTINO VEGETAZIONALE CON PIANTAGIONE DIFFUSA	6) 🟥	RIPRISTINO VEGETAZIONALE DI VERDE URBANO E VERDE ATTREZZATO
3) 🟦	RICOSTITUZIONE DI FILARE ARBOREO-ARBUSTIVO	7) 🟧	RIPRISTINO VEGETAZIONALE DI SIEPE ARBUSTIVA
4) 🟪	RICOSTITUZIONE DI FILARI ARBOREI		

8) [n] NUMERO DI RICHIAMO ALLE SCHEDE DI DETTAGLIO DEL PROGETTO DI RIPRISTINO VEGETAZIONALE

9) Ft(n) CONO VISIVO CON NUMERO FOTO

10) ▨ AREE IN SOVRAPPOSIZIONE CON ALTRE AREE DI OCCUPAZIONE LAVORI PREVISTE PER LE OPERE CONNESSE IN PROGETTO E IN RIMOZIONE E PER LA LINEA IN RIMOZIONE

Firmato digitalmente da

Rocco Vincenzo Monaco

CN = Monaco Rocco Vincenzo
O = ORDINE INGEGNERI DI COSENZA
C = IT

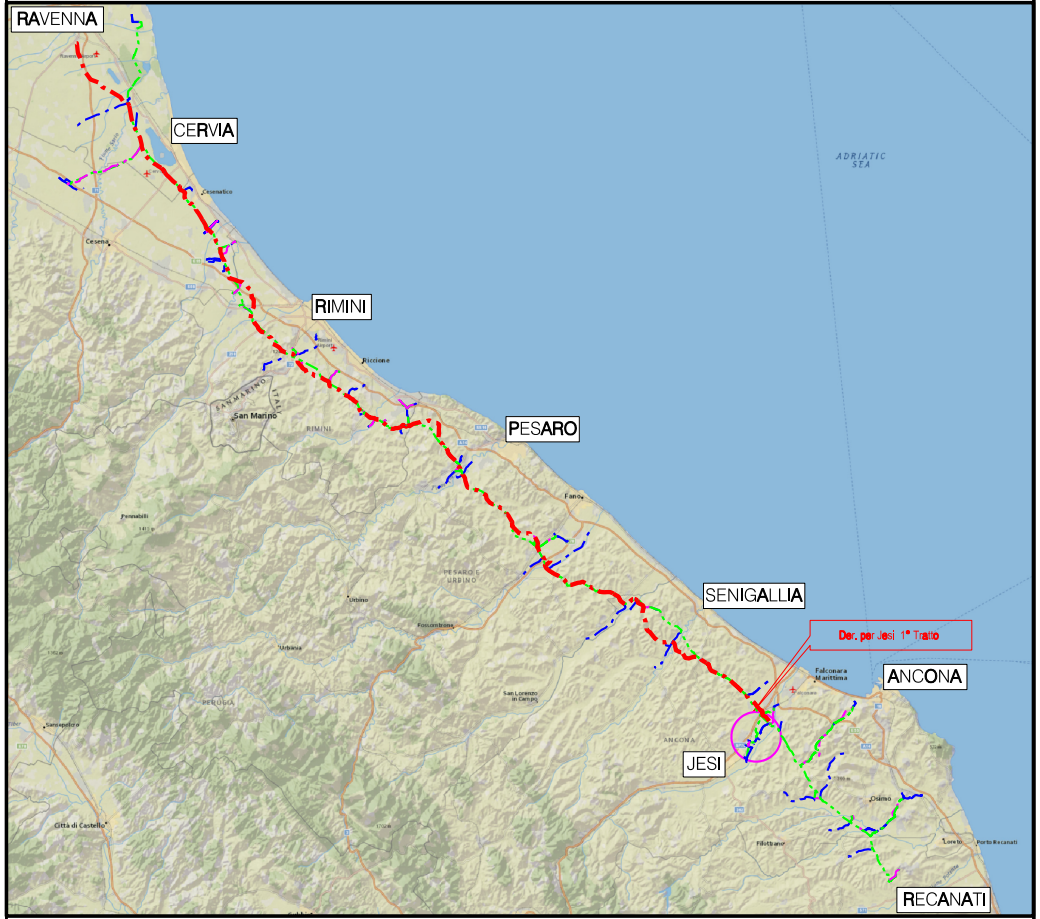
RAVENNA
CERVIA
Cesenatico
Cesena
RIMINI
Riccione
San Marino
PESARO
Fano
Pennabilli
PESARO E URBINO
Urbino
Fossombrone
Urbania
San Lorenzo in Campo
SENIGALLIA
Der. per Jesi 1° Tratto
Falconara Marittima
ANCONA
JESI
Osimo
Filottrano
Loreto
Porto Recanati
RECANATI
Sansepolcro
Città di Castello
PERUGIA
ADRIATIC SEA

COROGRAFIA Scala 1:500.000

ORDINE DOTTORI AGRONOMI DOTTORI FORESTALI - MARCHE -
Dott. GIANGOLINI ALBERTO
n. 108 ALBO

Nel Comune di JESI

Rev.	DATA	DESCRIZIONE	ELABORATO	VERIFICATO	APPROVATO AUTORIZZATO
0	NOV. 2020	EMISSIONE	A.GIANGOLINI	M.AGOSTINI	V. FORLIVESI G. GIOVANNINI

PROPRIETARIO snam	PROGETTISTA TechnipFMC Rif.TPIDL: 081400C-970-DW-3252-06 TECHNIP ITALY DIREZIONE LAVORI S.p.A.	COMMESSA NR/18126/R-L05	CODICE TEC. 9112701

DISMISSIONE
DERIVAZIONE PER JESI 1° TRATTO
DN 125 (5")

Progetto di Ripristino Vegetazionale con Ubicazione dei Punti di Ripresa Fotografica, degli Inerbimenti e dei Rimboschimenti

DIS. N.	RIM-PL-24E-5213
REVISIONE	0
FG. 1	DI 1
SCALA	1:2000