Il presente disegno e' di proprieta' aziendale - La Societa' tutelera' i propri diritti a termine di legge.

DATI TECNICI FUNZIONALI

INERBIMENTI [numero scheda di dettaglio]

Aree in Sovrapposizione con altre Aree di Occupazione Lavori

RIMBOSCHIMENTO [numero scheda di dettaglio]

CONFINI AMMINISTRATIVI

DATI CARATTERISTICI

DATI DI ESERCIZIO (C.P.I.)

PRESSIONE MASSIMA DI ESERCIZIO MOP 70 bar

DATI GENERALI

DN	80	SP	3.18	1320.00 m

LUNGHEZZA TOTALE
TUBAZIONE DA DISMETTERE 1320.00 m

FASE EMISSIONE PER APPALTO

PLANIMETRIA 1:2000

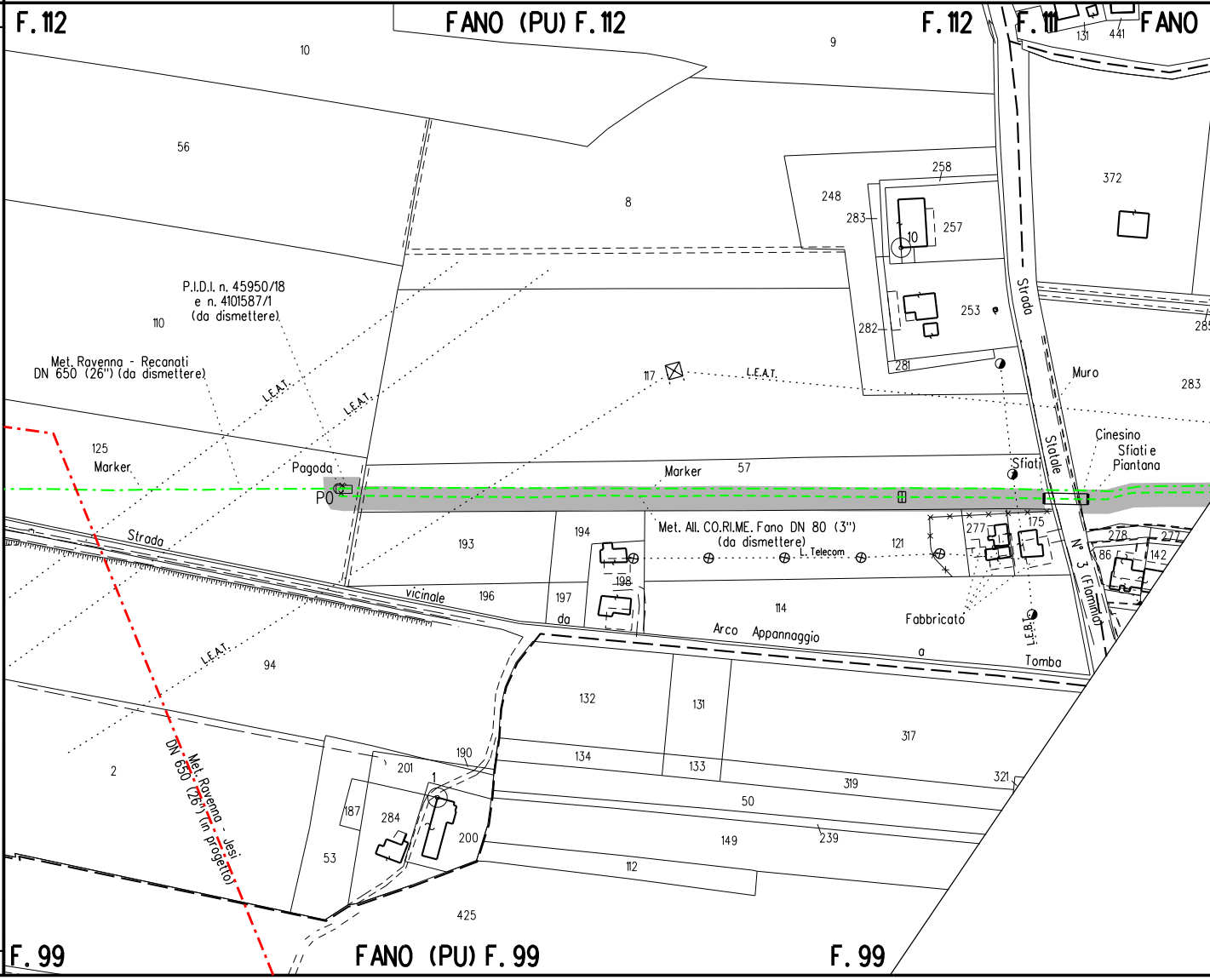

F. 112
FANO (PU) F. 112
F. 112
F. 111
FANO
10
9
56
8
110
P.I.D.I. n. 45950/18
e n. 4101587/1
(da dismettere)
Met. Ravenna - Recanati
DN 650 (26") (da dismettere)
L.E.A.T.
L.E.A.T.
117
L.E.A.T.
125
Marker
Pagoda
P0
Marker
57
Strada
vicinale
193
194
196
197
da
198
Met. All. CO.RI.ME. Fano DN 80 (3")
(da dismettere)
L. Telecom
121
114
Arco
Appannaggio
Fabbricato
a
Tomba
L.E.A.T.
94
2
Met. Ravenna - Jesi
DN 650 (26") (in progetto)
201
190
1
187
284
200
53
132
131
134
133
50
149
112
239
317
319
321
425
248
258
283
257
10
253
282
281
372
Strada
Statale
N° 3 (Flaminia)
Muro
283
Cinesino
Sfiati e
Piantana
Sfiati
277
175
278
86
142
131
441
F. 99
FANO (PU) F. 99
F. 99

CONFINI AMMINISTRATIVI

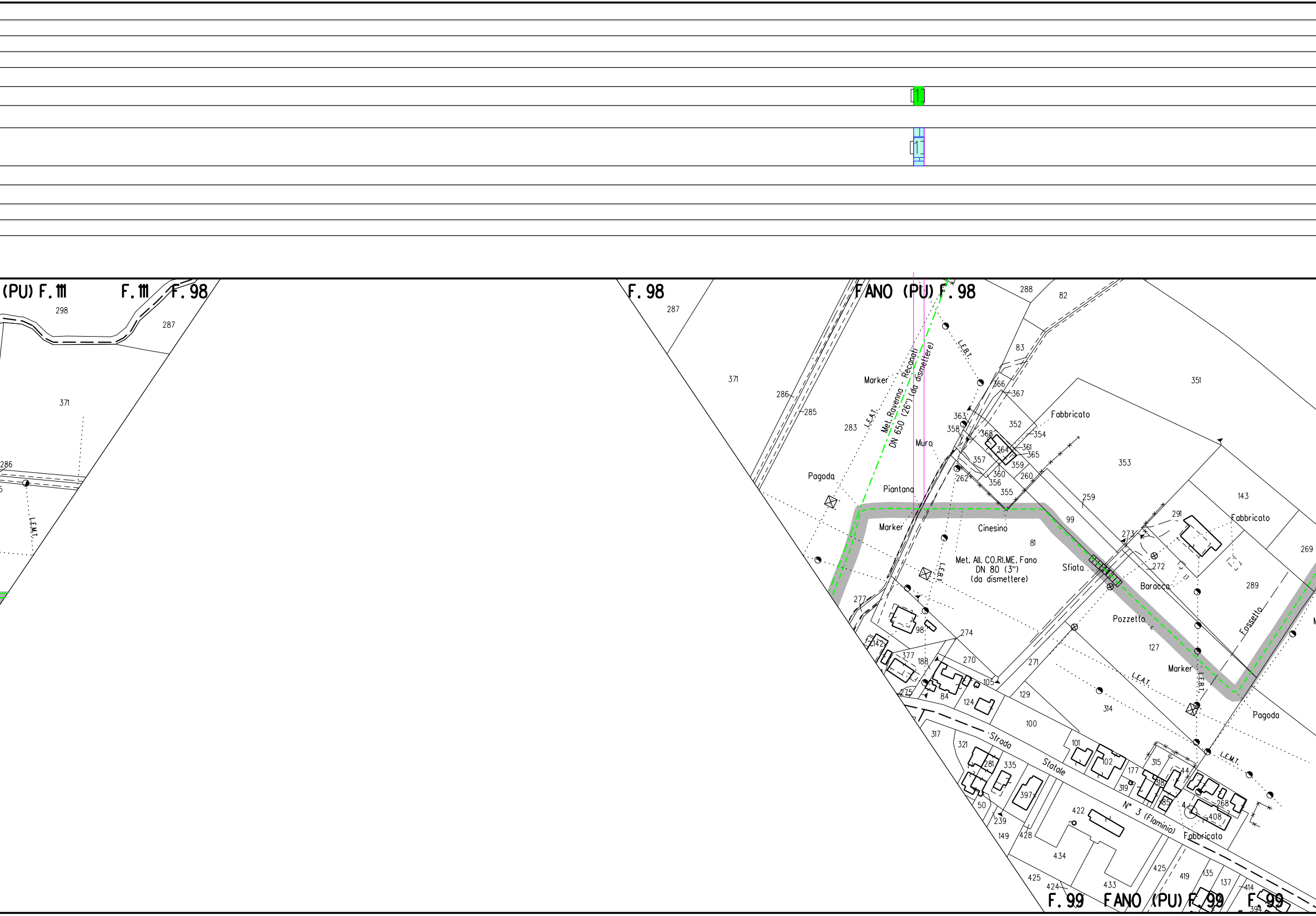
1
1
(PU) F. 111
F. 111
F. 98
298
287
371
286
L.E.M.T.
F. 98
287
371
286
285
283
FANO (PU) F. 98
288
82
83
351
Marker
Met. Ravenna - Recanati DN 650 (26") (da dismettere)
L.E.A.T.
L.E.B.T.
366
367
363
358
352
368
364
361
365
354
Fabbricato
Muro
357
359
260
360
356
355
262
Pagoda
Piantana
353
259
Marker
Cinesino
99
81
Met. All. CO.RI.ME. Fano DN 80 (3") (da dismettere)
Sfiata
273
291
272
Baracca
Fabbricato
143
289
269
Fossetto
Pozzetto
127
277
98
274
142
377
188
270
271
105
84
124
275
129
Marker
L.E.A.T.
314
Pagoda
100
317
321
Strada
Statale
N° 3 (Flaminia)
281
335
397
50
239
149
428
422
434
101
102
177
319
315
318
44
85
268
408
Fabbricato
L.E.M.T.
425
424
433
419
135
137
414
394
F. 99
FANO (PU) F. 99
F. 99

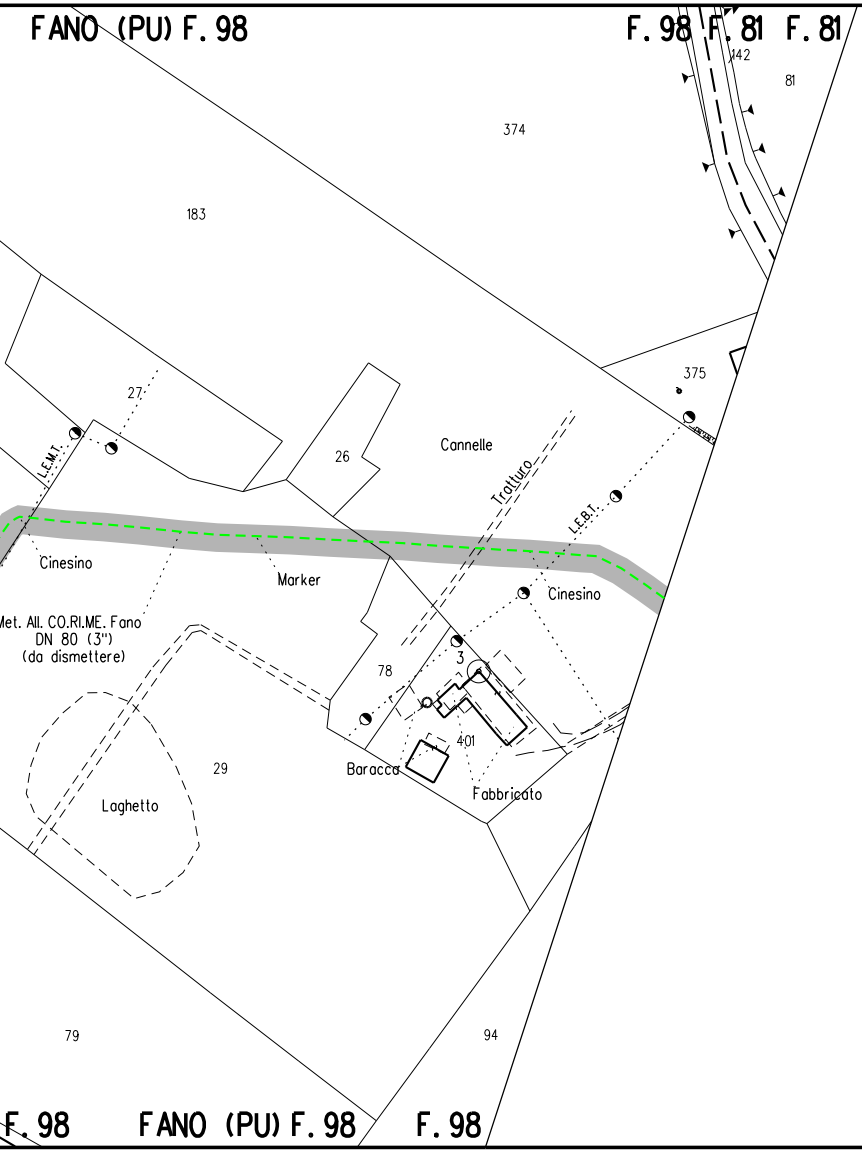
FANO (PU) F. 98
F. 98
F. 81
F. 81
142
81
374
183
375
27
L.E.M.T.
26
Cannelle
Tratturo
L.E.B.T.
Cinesino
Marker
Cinesino
Met. All. CO.RI.ME. Fano
DN 80 (3")
(da dismettere)
78
3
401
29
Laghetto
Baracca
Fabbricato
79
94
F. 98
FANO (PU) F. 98
F. 98

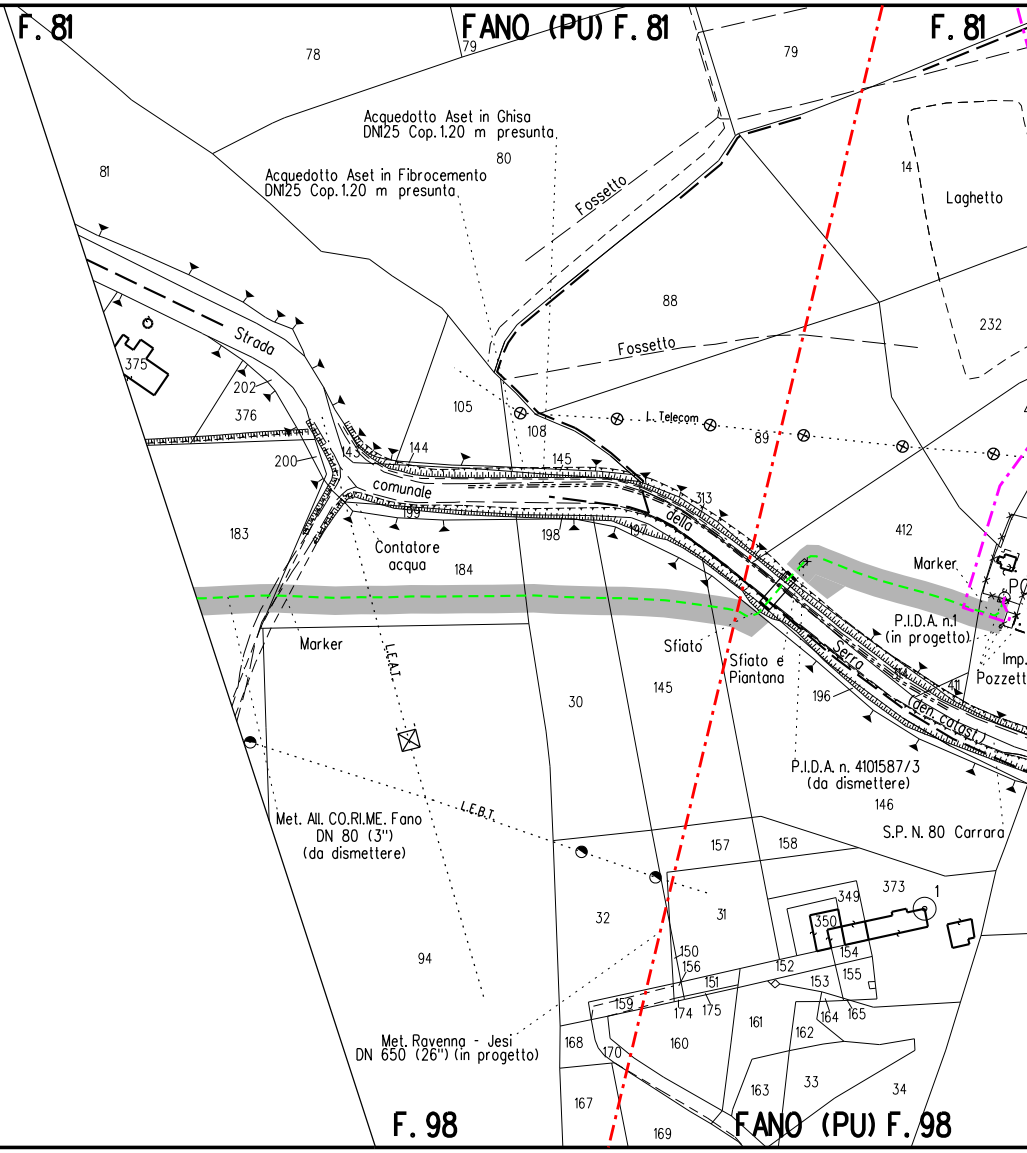
F. 81
FANO (PU) F. 81
F. 81
79
78
79
Acquedotto Aset in Ghisa
DN125 Cop. 1.20 m presunta
80
Acquedotto Aset in Fibrocemento
DN125 Cop. 1.20 m presunta
Fossetto
14
Laghetto
81
88
Fossetto
232
Strada
375
202
376
105
108
L. Telecom
89
200
143
144
145
comunale
313
della
199
198
197
412
183
Contatore
acqua
184
Marker
P.I.D.A. n.1
(in progetto)
Marker
L.E.A.T.
Sfiato
Sfiato e
Piantana
Serra
(den. catast.)
Imp.
Pozzett
145
30
196
411
P.I.D.A. n. 4101587/3
(da dismettere)
146
L.E.B.T.
Met. All. CO.RI.ME. Fano
DN 80 (3")
(da dismettere)
S.P. N. 80 Carrara
157
158
373
349
1
350
32
31
154
150
156
151
152
153
155
94
159
174
175
161
164
165
162
Met. Ravenna - Jesi
DN 650 (26") (in progetto)
168
170
160
163
33
34
167
169
F. 98
FANO (PU) F. 98

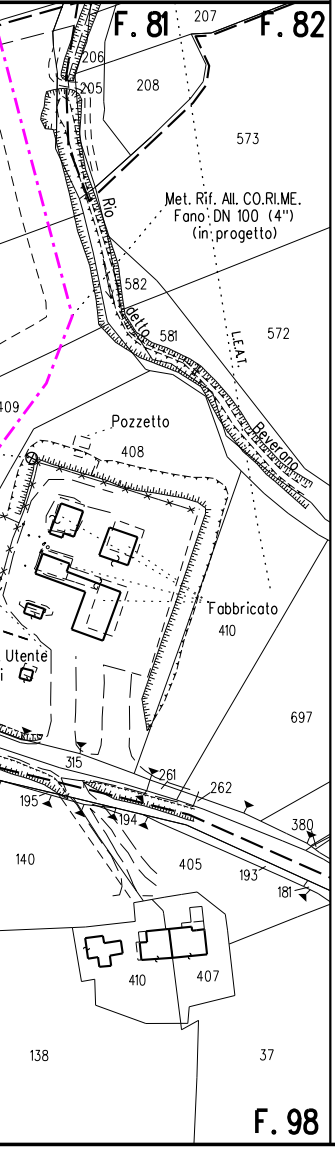
F. 81
207
F. 82
206
205
208
573
Met. Rif. All. CO.RI.ME. Fano DN 100 (4") (in progetto)
Rio
detto
Beverano
582
581
572
L.E.A.T.
409
Pozzetto
408
Fabbricato
410
Utente
697
315
261
262
195
194
380
140
405
193
181
410
407
138
37
F. 98

LEGENDA

SIMBOLOGIA DI LINEA

- - - - - -	Condotta derivata in dismissione
▭	Condotta in tubo di protezione
▥	Cunicolo
- · - · -	Metanodotto Ravenna – Recanati DN 650 (26") in dismissione
- · - · -	Metanodotto Ravenna – Jesi DN 650 (26") in progetto
- · - · -	Metanodotti SRG in esercizio, tratto dove posare solo il cavo telecomando
- - - - - -	Condotte derivate in progetto
- · - · -	Metanodotti in esercizio
— — —	Altri metanodotti in progetto

▨	Area di passaggio dismissione
PN	Pista normale
PI	Pista invertita (contro senso gas)
PR	Pista ristretta
PTP	Pista tratto particolare

LEGENDA DEI RIPRISTINI VEGETAZIONALI

1)	🟩	INERBIMENTI	5)	▦	RIPRISTINO VEGETAZIONALE DI ARBUSTETO
2)	▦	RIPRISTINO VEGETAZIONALE CON PIANTAGIONE DIFFUSA	6)	▦	RIPRISTINO VEGETAZIONALE DI VERDE URBANO E VERDE ATTREZZATO
3)	▦	RICOSTITUZIONE DI FILARE ARBOREO-ARBUSTIVO	7)	▦	RIPRISTINO VEGETAZIONALE DI SIEPE ARBUSTIVA
4)	▦	RICOSTITUZIONE DI FILARI ARBOREI			

8) [n] NUMERO DI RICHIAMO ALLE SCHEDE DI DETTAGLIO DEL PROGETTO DI RIPRISTINO VEGETAZIONALE

9) ◤ Ft(n) CONO VISIVO CON NUMERO FOTO

10) ▨ AREE IN SOVRAPPOSIZIONE CON ALTRE AREE DI OCCUPAZIONE LAVORI PREVISTE PER LE OPERE CONNESSE IN PROGETTO E PER LA LINEA IN RIMOZIONE

Firmato digitalmente da
Rocco Vincenzo Monaco
CN = Monaco Rocco Vincenzo
O = ORDINE INGEGNERI DI COSENZA
C = IT

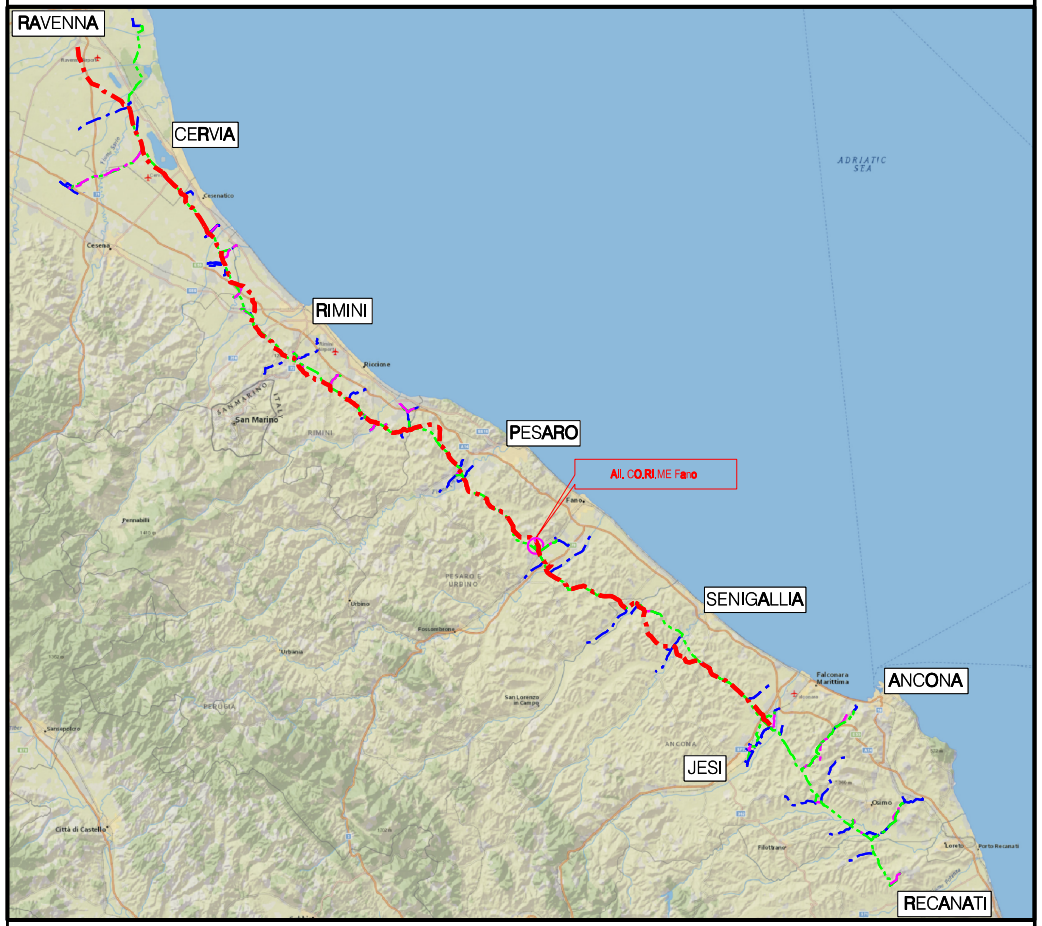
RAVENNA
CERVIA
RIMINI
PESARO
All. CO.RI.ME Fano
SENIGALLIA
ANCONA
JESI
RECANATI

COROGRAFIA Scala 1:500.000

Dott. GIANGOLINI ALBERTO n. 108

Nel Comune di FANO

Rev.	DATA	DESCRIZIONE	ELABORATO	VERIFICATO	APPROVATO AUTORIZZATO
0	NOV. 2020	EMISSIONE	A. GIANGOLINI	M. AGOSTINI	V. FORLIVESI G. GIOVANNINI

PROPRIETARIO snam

PROGETTISTA TechnipFMC
Rif.TPIDL: 081400C-956-DW-3252-06
TECHNIP ITALY DIREZIONE LAVORI S.p.A.

COMMESSA NR/17350/R-L33
CODICE TEC. 9112630

DISMISSIONE
ALLACCIAMENTO CO.RI.ME. FANO
DN 80 (3")

DIS. N. RIM-PL-9E-3163
REVISIONE 0

Progetto di Ripristino Vegetazionale con Ubicazione dei Punti di Ripresa Fotografica, degli Inerbimenti e dei Rimboschimenti

FG. 1 DI 1
SCALA 1:2000