Il presente disegno e' di proprieta' aziendale - La Societa' tutelera' i propri diritti a termine di legge.

DATI TECNICI FUNZIONALI

INERBIMENTI [numero scheda di dettaglio]

Aree in Sovrapposizione con altre Aree di Occupazione Lavori

RIMBOSCHIMENTO [numero scheda di dettaglio]

CONFINI AMMINISTRATIVI

DATI CARATTERISTICI

DATI DI ESERCIZIO (C.P.I.)

PRESSIONE MASSIMA DI ESERCIZIO MOP 70 bar

DATI GENERALI

DN	650	SP	11.13	13027 m
DN	650	SP	12.70	30 m

LUNGHEZZA TOTALE
TUBAZIONE DA DISMETTERE 13057.00 m

FASE EMISSIONE PER APPALTO

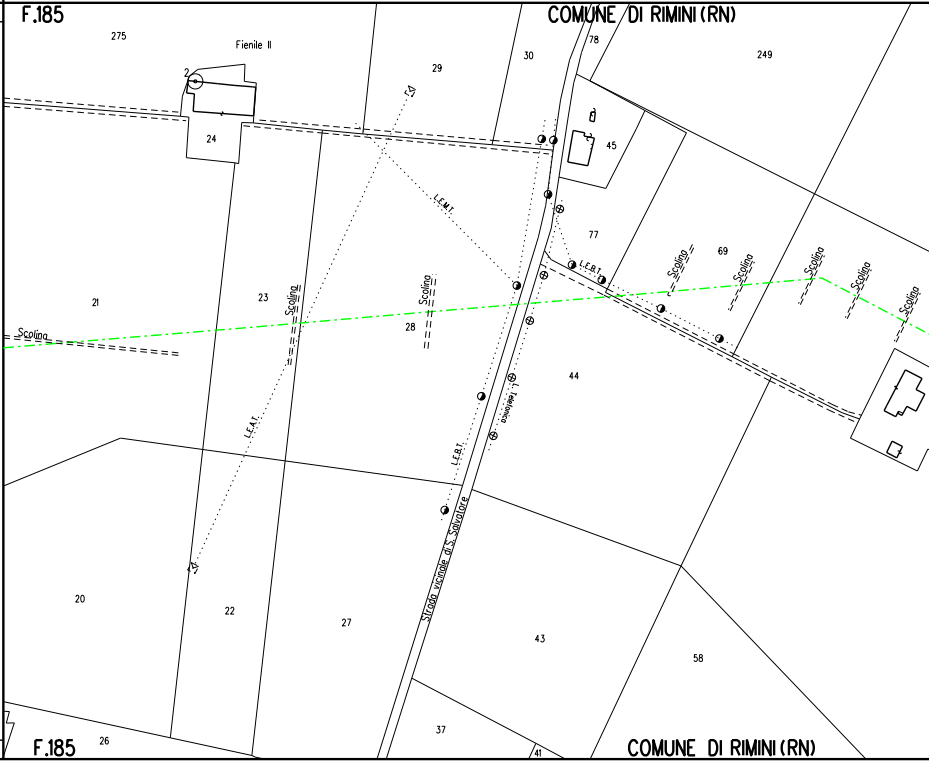
F.185
COMUNE DI RIMINI (RN)
275
Fienile II
2
29
30
78
249
24
45
77
69
L.E.M.T.
L.E.B.T.
Scolina
21
23
28
44
L.E.B.T.
L.E.B.T.
Strada vicinale di S. Salvatore
20
22
27
43
58
37
26
41
F.185
COMUNE DI RIMINI (RN)

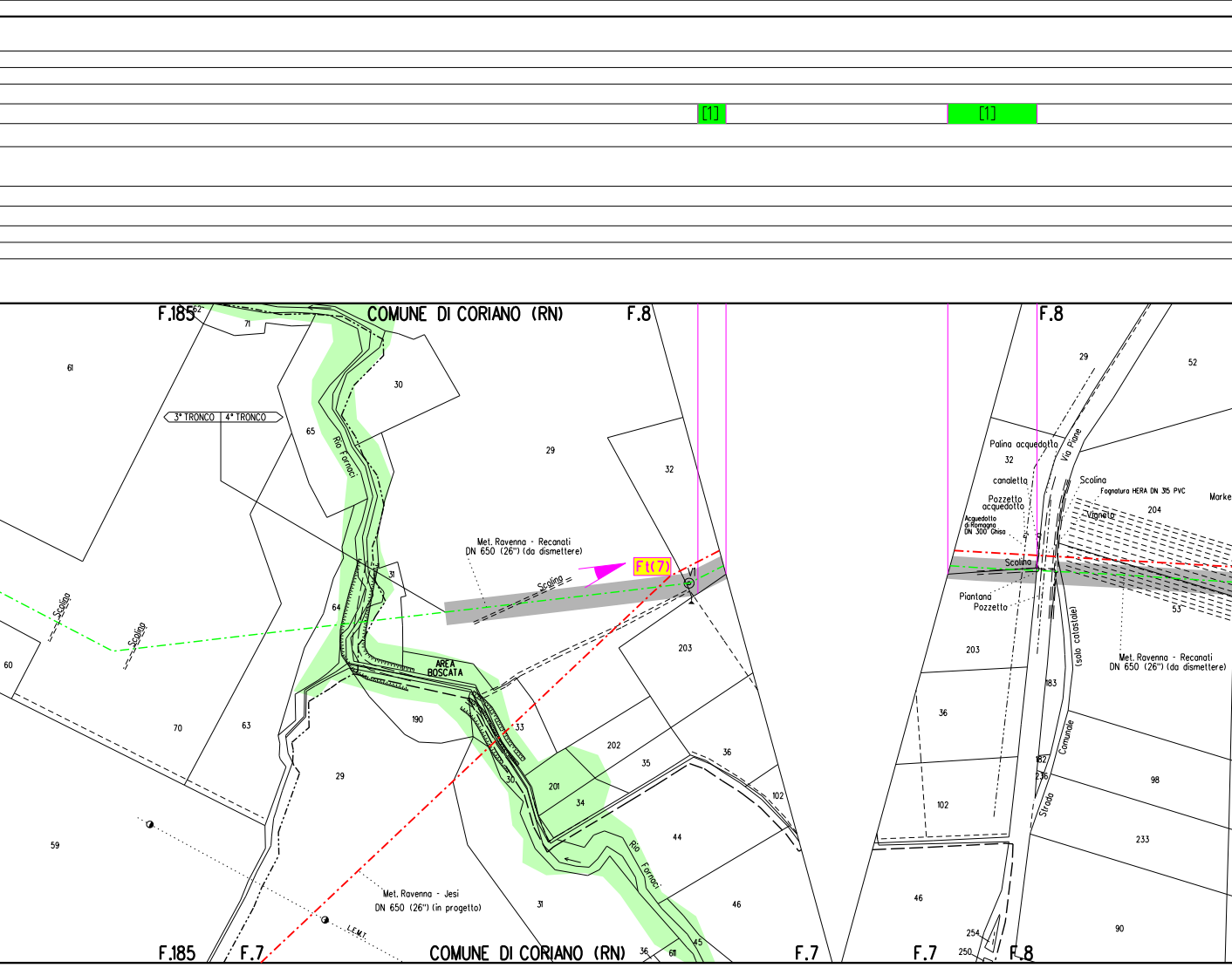
[1]
[1]
F.185
COMUNE DI CORIANO (RN)
F.8
F.8
3° TRONCO
4° TRONCO
Rio Fornaci
AREA BOSCATA
Met. Ravenna - Recanati DN 650 (26") (da dismettere)
Scolina
Scolina
Scolina
Ft(7)
V1
Palina acquedotto
canaletta
Pozzetto acquedotto
Acquedotto di Romagna DN 300 Ghisa
Via Piane
Scolina
Fognatura HERA DN 315 PVC
Vigneto
Marke
Scolina
Piantana
Pozzetto
(solo catastale)
Met. Ravenna - Recanati DN 650 (26") (da dismettere)
Strada Comunale
Met. Ravenna - Jesi DN 650 (26") (in progetto)
LEMT
Rio Fornaci
F.185
F.7
COMUNE DI CORIANO (RN)
F.7
F.7
F.8
62
71
61
30
65
29
32
31
64
60
70
63
190
33
202
203
35
36
29
201
34
30
102
44
59
31
46
36
611
45
29
52
32
204
53
203
183
36
182
236
98
102
233
46
90
254
250

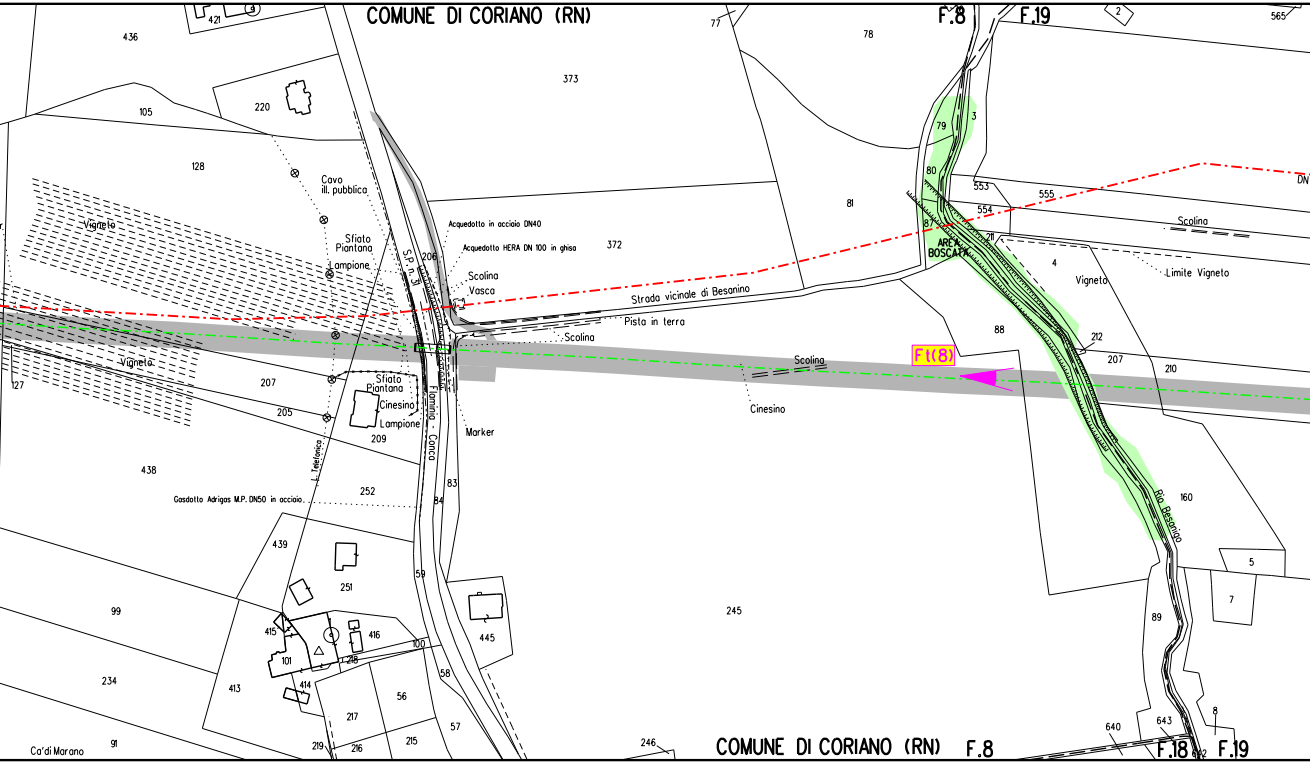
COMUNE DI CORIANO (RN)
F.8
F.19
2
565
421
436
77
78
373
105
220
128
Cavo
ill. pubblica
Sfiato
Piantana
Lampione
Vigneto
Vigneto
127
Acquedotto in acciaio DN40
Acquedotto HERA DN 100 in ghisa
372
206
S.P. n. 3
Scolina
Vasca
Strada vicinale di Besanino
Pista in terra
Scolina
Sfiato
Piantana
Cinesino
Lampione
207
205
209
Flaminia - Conca
Marker
Scolina
Cinesino
79
3
80
81
553
555
554
87
AREA
BOSCATA
211
4
Vigneto
Limite Vigneto
Scolina
DN
88
Ft(8)
212
207
210
Rio Besanigo
160
5
7
89
8
640
643
642
438
L. Telefonica
252
Gasdotto Adrigas M.P. DN50 in acciaio
83
84
439
251
59
445
245
99
415
101
416
100
218
234
413
414
56
58
217
57
219
216
215
Ca'di Marano
91
246
COMUNE DI CORIANO (RN)
F.8
F.18
F.19

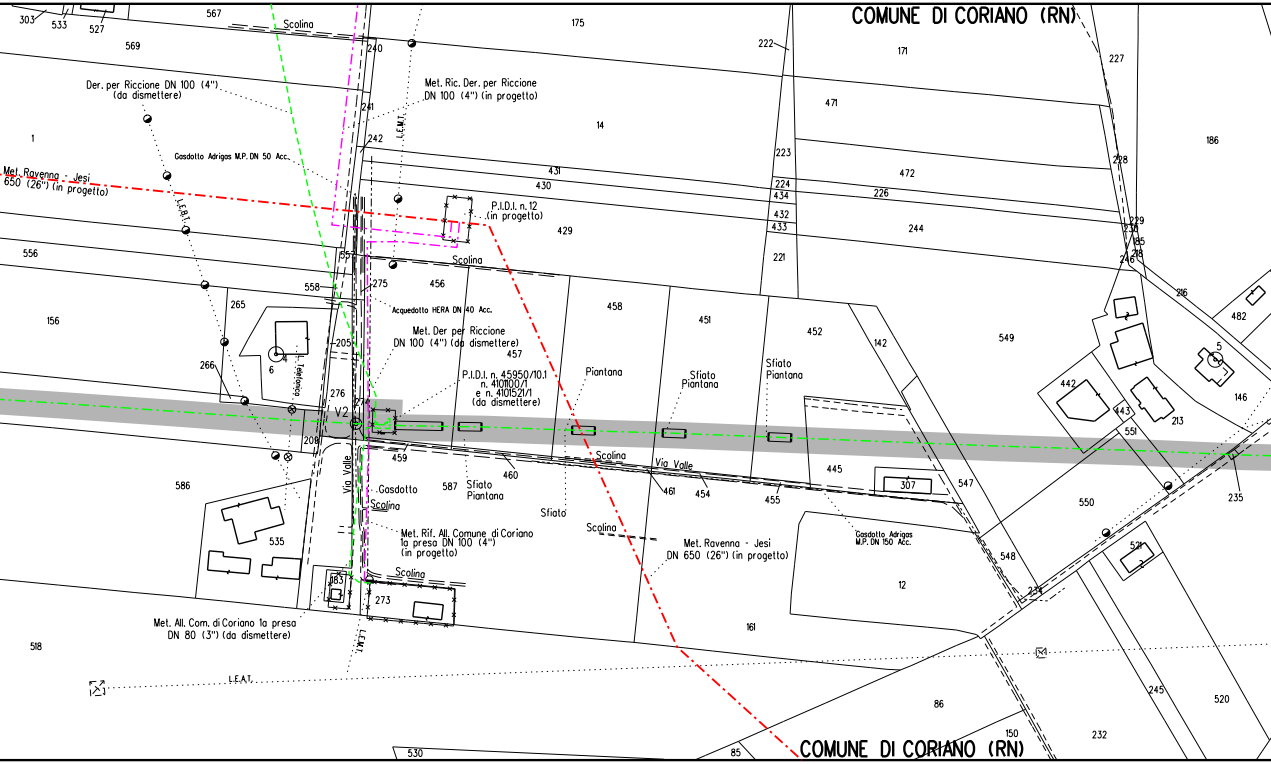
COMUNE DI CORIANO (RN)
Scolina
Der. per Riccione DN 100 (4") (da dismettere)
Met. Ric. Der. per Riccione DN 100 (4") (in progetto)
L.E.M.T.
Gasdotto Adrigas M.P. DN 50 Acc.
Met. Ravenna - Jesi 650 (26") (in progetto)
L.E.B.T.
P.I.D.I. n. 12 (in progetto)
Acquedotto HERA DN 40 Acc.
Met. Der per Riccione DN 100 (4") (da dismettere)
P.I.D.I. n. 45950/10.1 n. 4101100/1 e n. 4101521/1 (da dismettere)
Piantana
Sfiato Piantana
L. Telefonica
V2
Via Valle
Gasdotto
Sfiato
Met. Rif. All. Comune di Coriano 1a presa DN 100 (4") (in progetto)
Met. Ravenna - Jesi DN 650 (26") (in progetto)
Gasdotto Adrigas M.P. DN 150 Acc.
Met. All. Com. di Coriano 1a presa DN 80 (3") (da dismettere)
L.E.A.T.
303
533
527
567
569
175
222
171
227
240
241
242
1
14
471
186
223
228
431
430
224
434
472
226
429
432
433
244
229
230
185
218
246
221
556
557
558
275
456
458
451
452
216
482
265
156
205
457
142
549
5
6
266
276
274
442
443
213
146
551
208
459
460
461
454
455
445
307
547
586
587
550
235
535
548
521
12
583
273
234
161
518
245
520
86
150
232
530
85
COMUNE DI CORIANO (RN)

[2]

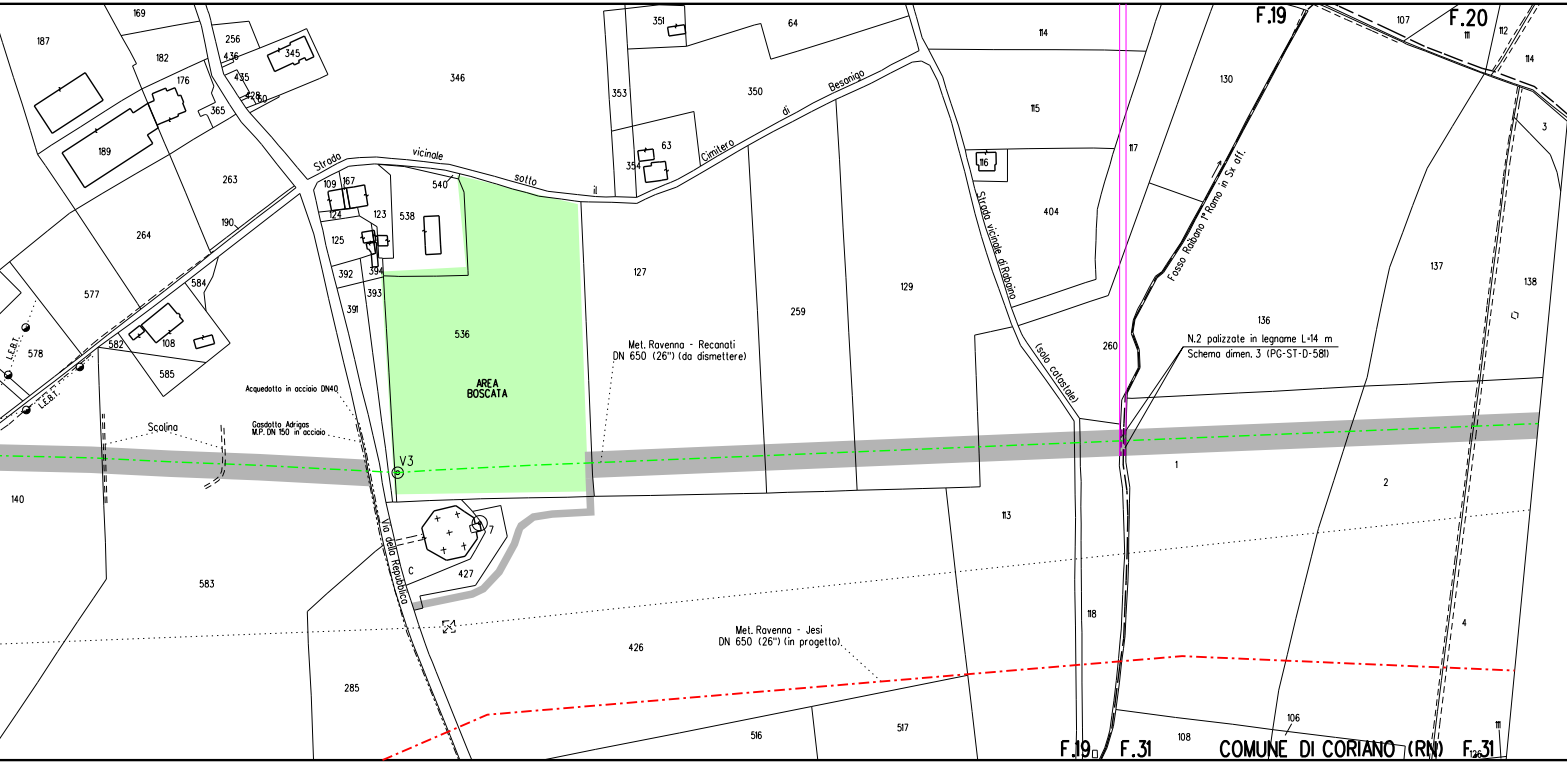
F.19
F.20
F.19
F.31
COMUNE DI CORIANO (RN)
F.31
AREA BOSCATA
V3
Strada vicinale sotto il Cimitero di Besanigo
Strada vicinale di Rabaino
(solo catastale)
Via della Repubblica
Fosso Raibano 1° Ramo in Sx aff.
Met. Ravenna - Recanati
DN 650 (26") (da dismettere)
Met. Ravenna - Jesi
DN 650 (26") (in progetto)
N.2 palizzate in legname L=14 m
Schema dimen. 3 (PG-ST-D-581)
Acquedotto in acciaio DN40
Gasdotto Adrigas
M.P. DN 150 in acciaio
Scolina
L.E.B.T.
L.E.B.T.
C
169
187
182
256
436
345
435
428
60
176
365
346
189
263
264
190
577
584
578
582
108
585
109
167
124
123
125
538
540
394
392
393
391
536
140
583
7
427
285
426
516
517
351
64
353
350
354
63
127
259
129
114
115
117
116
404
260
113
118
130
107
111
112
114
3
137
138
136
1
2
4
106
108
111
126

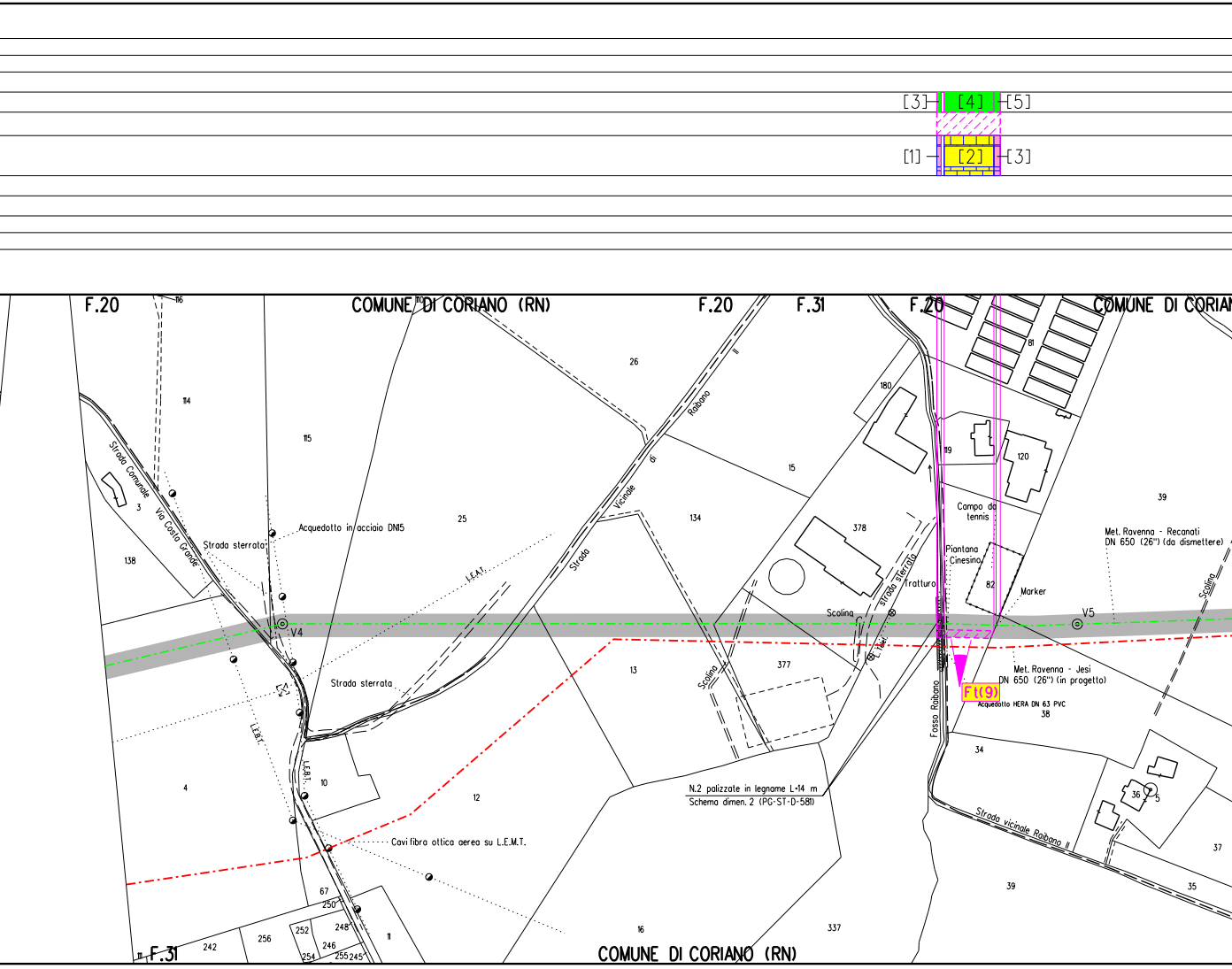
[3]
[4]
[5]
[1]
[2]
[3]
F.20
COMUNE DI CORIANO (RN)
F.20
F.31
F.20
COMUNE DI CORIAN
116
110
114
115
26
25
134
15
180
81
119
120
39
3
138
Strada Comunale Via Costa Grande
Strada sterrata
Acquedotto in acciaio DN15
L.E.A.T.
Strada Vicinale di Raibano
Strada
378
Campo da tennis
Piantana Cinesino
82
Marker
Met. Ravenna - Recanati DN 650 (26") (da dismettere)
Scolina
strada sterrata
Tratturo
Scolina
L.Tel.
V4
V5
Strada sterrata
13
377
Met. Ravenna - Jesi DN 650 (26") (in progetto)
Ft(9)
Acquedotto HERA DN 63 PVC
38
Fosso Raibano
Scolina
L.E.B.T.
L.E.B.T.
10
4
12
34
36
5
N.2 palizzate in legname L=14 m
Schema dimen. 2 (PG-ST-D-581)
Strada vicinale Raibano II
37
Cavi fibra ottica aerea su L.E.M.T.
67
250
252
248
246
255
245
254
256
242
11
11
F.31
16
337
39
35
COMUNE DI CORIANO (RN)

[6] [7]

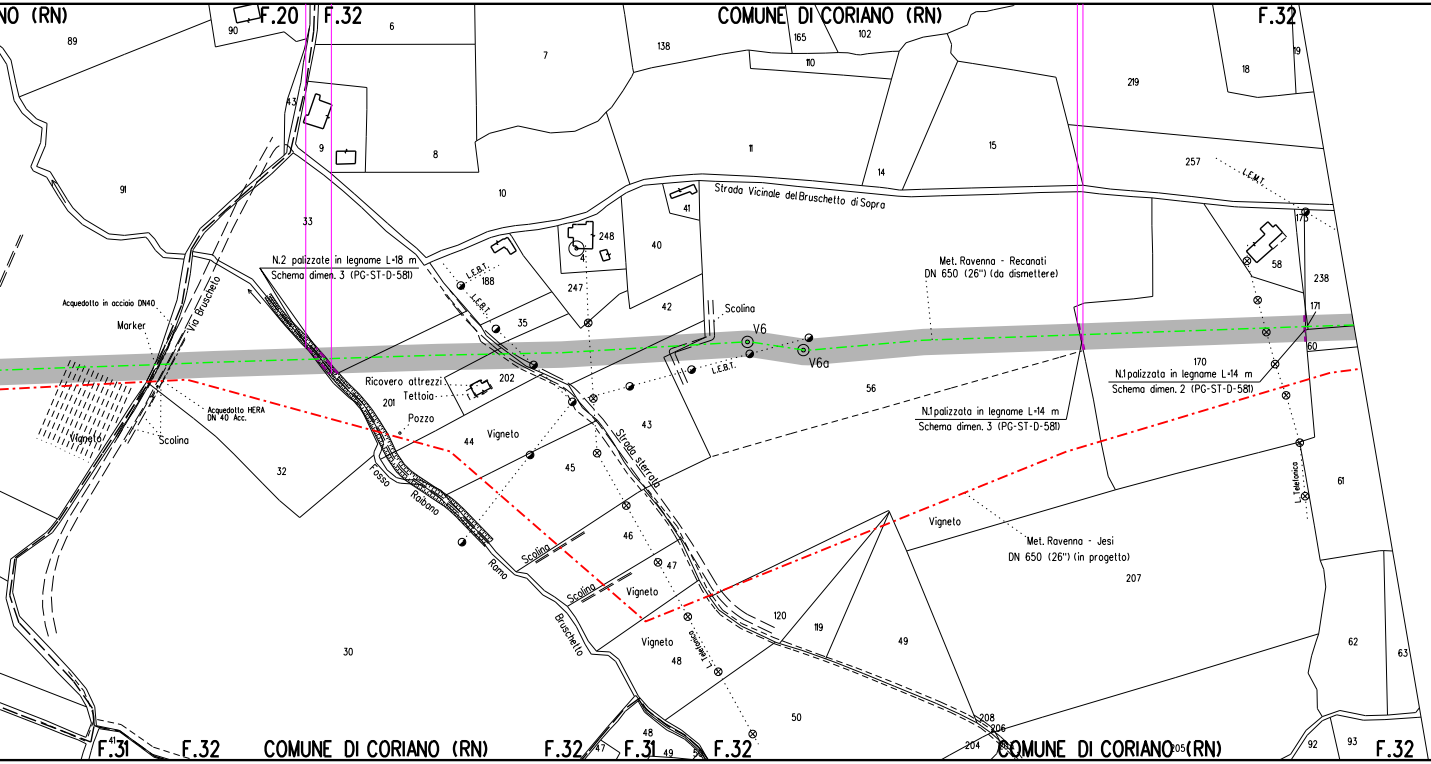
NO (RN)
F.20
F.32
COMUNE DI CORIANO (RN)
F.32
89
90
6
7
138
165
102
110
219
18
19
43
9
8
10
11
14
15
257
L.E.M.T.
91
33
41
Strada Vicinale del Bruschetto di Sopra
248
4
40
175
58
238
N.2 palizzate in legname L=18 m
Schema dimen. 3 (PG-ST-D-581)
L.E.B.T.
188
L.E.B.T.
247
42
Met. Ravenna - Recanati
DN 650 (26") (da dismettere)
Acquedotto in acciaio DN40
Via Bruschetto
Marker
35
Scolina
V6
V6a
171
60
L.E.B.T.
Ricovero attrezzi
Tettoia
202
201
56
170
N.1 palizzata in legname L=14 m
Schema dimen. 2 (PG-ST-D-581)
Acquedotto HERA
DN 40 Acc.
Vigneto
Scolina
Pozzo
44
Vigneto
43
N.1 palizzata in legname L=14 m
Schema dimen. 3 (PG-ST-D-581)
32
Fosso
Raibano
45
Strada sterrata
L. Telefonica
61
46
47
Vigneto
Ramo
Scolina
Met. Ravenna - Jesi
DN 650 (26") (in progetto)
Scolina
Vigneto
207
Bruschetto
120
119
L. Telefonica
Vigneto
48
49
62
63
30
50
48
208
206
F.31
F.32
COMUNE DI CORIANO (RN)
F.32
47
F.31
49
F.32
204
COMUNE DI CORIANO (RN)
205
92
93
F.32
41

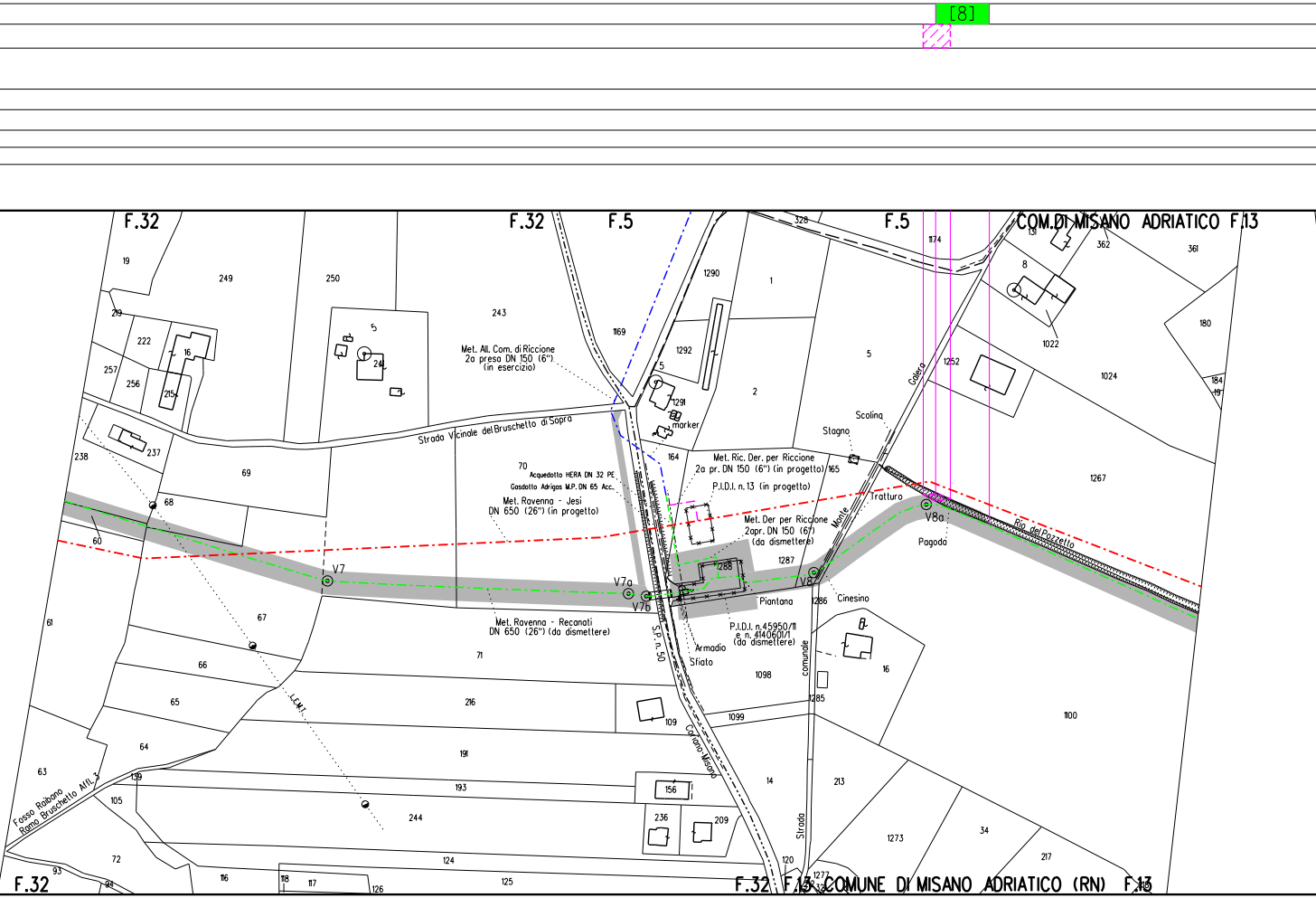
[8]
F.32
F.32
F.5
F.5
COM.DI MISANO ADRIATICO F.13
F.32
F.32 F.13 COMUNE DI MISANO ADRIATICO (RN) F.13
Strada Vicinale del Bruschetto di Sopra
Met. All. Com. di Riccione
2a presa DN 150 (6")
(in esercizio)
Acquedotto HERA DN 32 PE
Gasdotto Adrigas M.P. DN 65 Acc.
Met. Ravenna - Jesi
DN 650 (26") (in progetto)
Met. Ravenna - Recanati
DN 650 (26") (da dismettere)
Met. Ric. Der. per Riccione
2a pr. DN 150 (6") (in progetto)
P.I.D.I. n. 13 (in progetto)
Met. Der per Riccione
2apr. DN 150 (6")
(da dismettere)
P.I.D.I. n.45950/11
e n. 4140601/1
(da dismettere)
marker
Scolina
Stagno
Tratturo
Monte
Galera
Rio del Pozzetto
Pagoda
Cinesino
Piantana
Armadio
Sfiato
S.P. n. 50
Coriano Misano
Strada comunale
L.E.M.T.
Fosso Roibano
Ramo Bruschetto Affl. 3
V7
V7a
V7b
V8
V8a
19
249
250
219
222
16
257
256
215
5
24
243
237
238
68
69
60
70
1169
1290
1292
1291
1
2
5
164
165
1287
1288
1286
328
1174
131
362
361
8
1022
180
1024
184
19
1252
1267
67
61
66
65
71
216
109
1098
1285
1099
16
1100
64
63
139
105
191
193
156
244
236
209
14
213
1273
34
217
72
93
94
116
118
117
126
124
125
120
1277

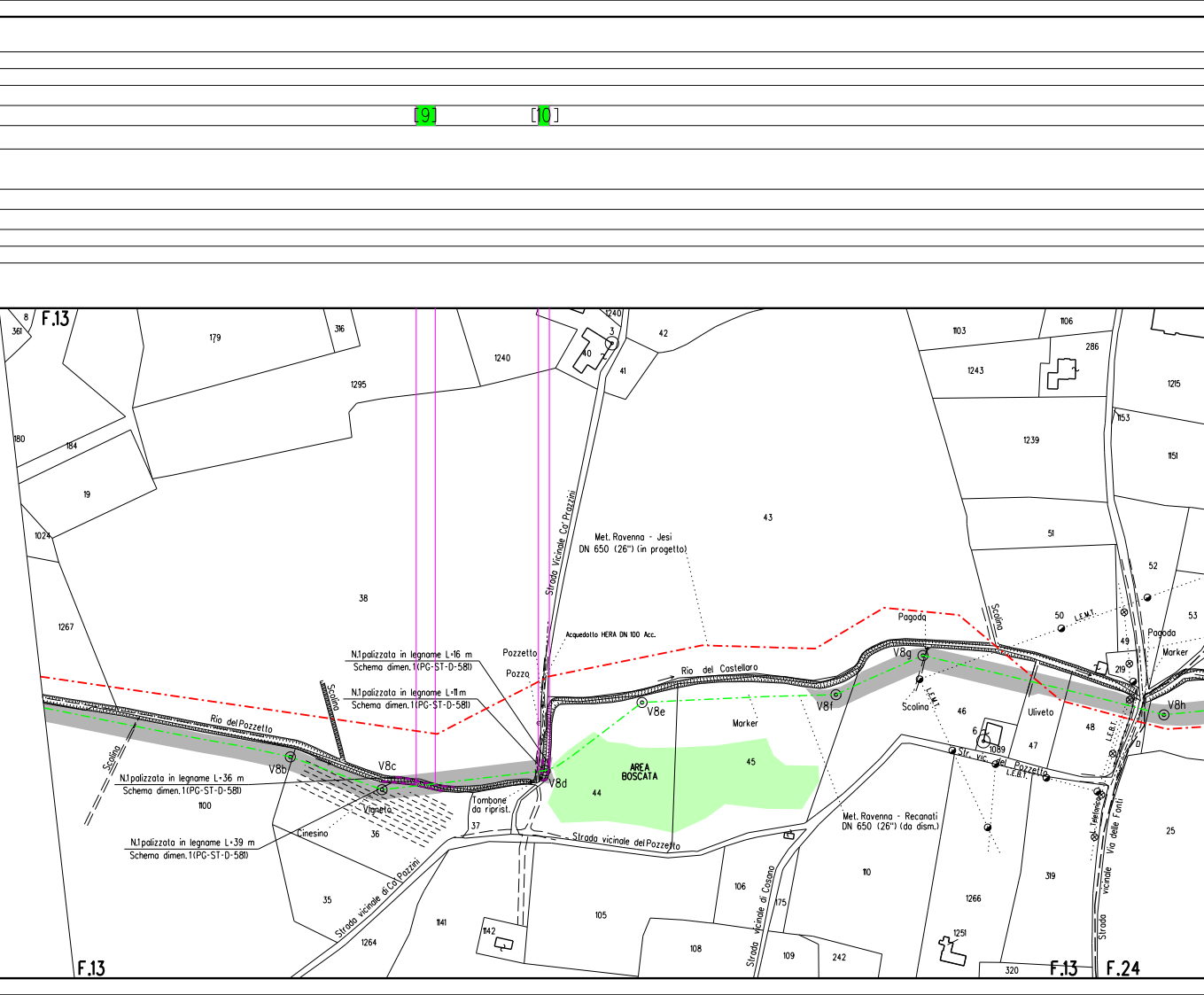
[9]
[10]
F.13
F.13
F.13
F.24
Rio del Pozzetto
Rio del Castellaro
Scolina
Scolina
Scolina
Scolina
V8b
V8c
V8d
V8e
V8f
V8g
V8h
N.1 palizzata in legname L=16 m
Schema dimen. 1 (PG-ST-D-581)
N.1 palizzata in legname L=11 m
Schema dimen. 1 (PG-ST-D-581)
N.1 palizzata in legname L=36 m
Schema dimen. 1 (PG-ST-D-581)
N.1 palizzata in legname L=39 m
Schema dimen. 1 (PG-ST-D-581)
Pozzetto
Pozzo
Acquedotto HERA DN 100 Acc.
Met. Ravenna - Jesi
DN 650 (26") (in progetto)
Met. Ravenna - Recanati
DN 650 (26") (da dism.)
Strada Vicinale Ca' Prazzini
Strada vicinale di Ca' Pazzini
Strada vicinale del Pozzetto
Strada vicinale di Cosano
Str. vic. del Pozzetto
Strada vicinale Via delle Fonti
Tombone
da riprist.
Vigneto
Cinesino
AREA
BOSCATA
Marker
Marker
Pagoda
Pagoda
Uliveto
L.E.M.T.
L.E.M.T.
L.E.B.T.
L.E.B.T.
L. Telefonica
D
8
361
179
316
1240
1240
3
40
41
42
1295
180
184
19
1024
1267
38
1100
36
35
37
1264
1141
1142
105
43
44
45
106
175
108
109
242
110
1103
1106
286
1243
1215
1153
1239
1151
51
52
53
50
49
219
46
47
48
6
1089
1266
1251
319
320
25

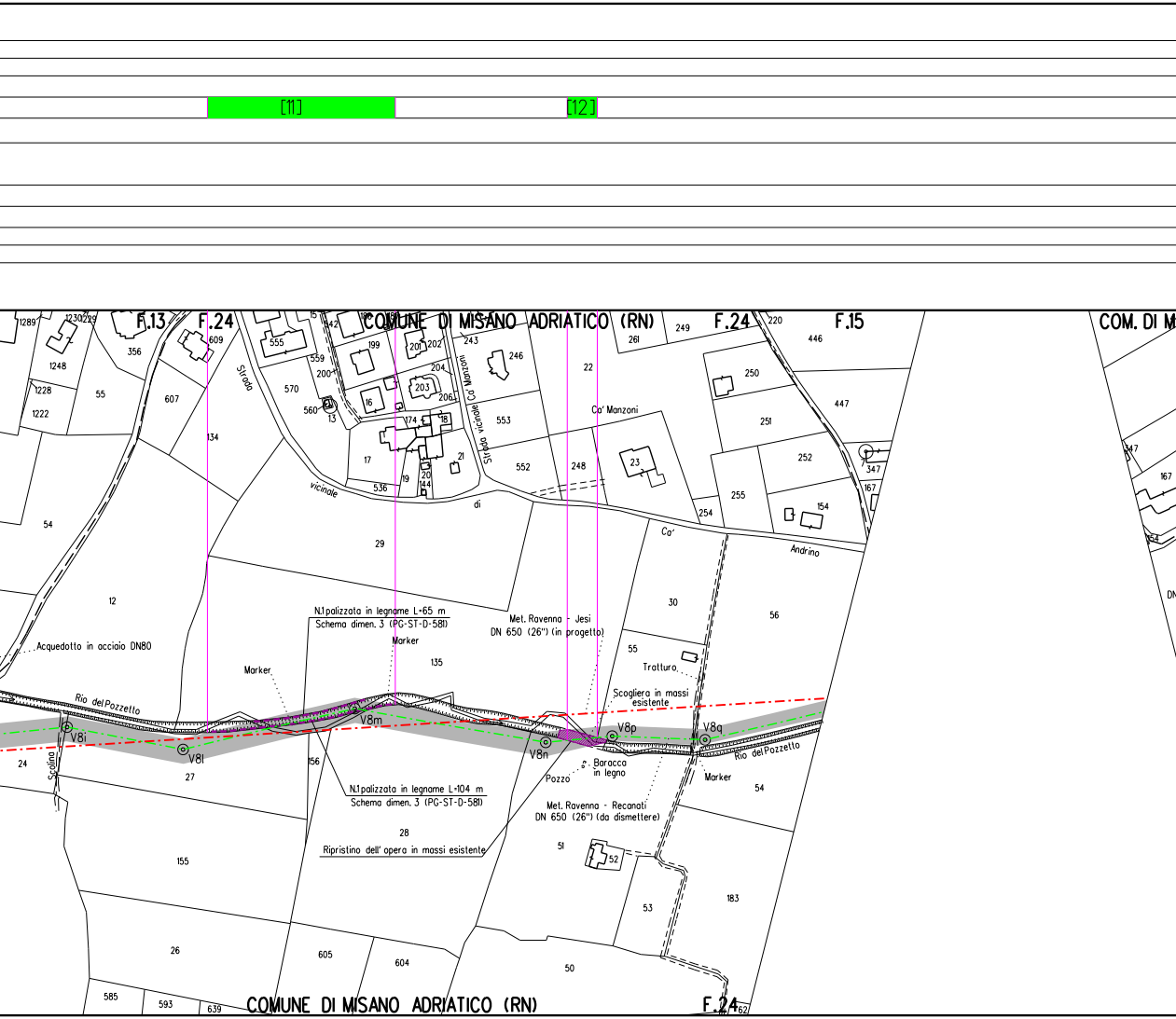
[11]
[12]
F.13
F.24
COMUNE DI MISANO ADRIATICO (RN)
F.24
F.15
COM. DI M
Strada vicinale di Ca' Manzoni
Strada vicinale Ca' Manzoni
Ca' Manzoni
Ca' Andrino
Acquedotto in acciaio DN80
Rio del Pozzetto
Scolina
N.1 palizzata in legname L=65 m
Schema dimen. 3 (PG-ST-D-581)
Marker
Met. Ravenna - Jesi
DN 650 (26") (in progetto)
Tratturo
Scogliera in massi esistente
V8i
V8l
V8m
V8n
V8p
V8q
N.1 palizzata in legname L=104 m
Schema dimen. 3 (PG-ST-D-581)
Ripristino dell' opera in massi esistente
Pozzo
Baracca in legno
Met. Ravenna - Recanati
DN 650 (26") (da dismettere)
COMUNE DI MISANO ADRIATICO (RN)
F.24
1289
1230
229
356
1248
1228
1222
55
607
609
134
54
12
24
27
155
26
585
593
639
555
559
570
200
560
13
342
199
201
202
203
204
206
16
174
18
17
19
20
144
21
536
29
243
246
22
553
552
248
23
261
249
220
446
447
250
251
252
255
254
154
347
167
30
56
135
156
28
605
604
50
51
52
53
183
54
62
1

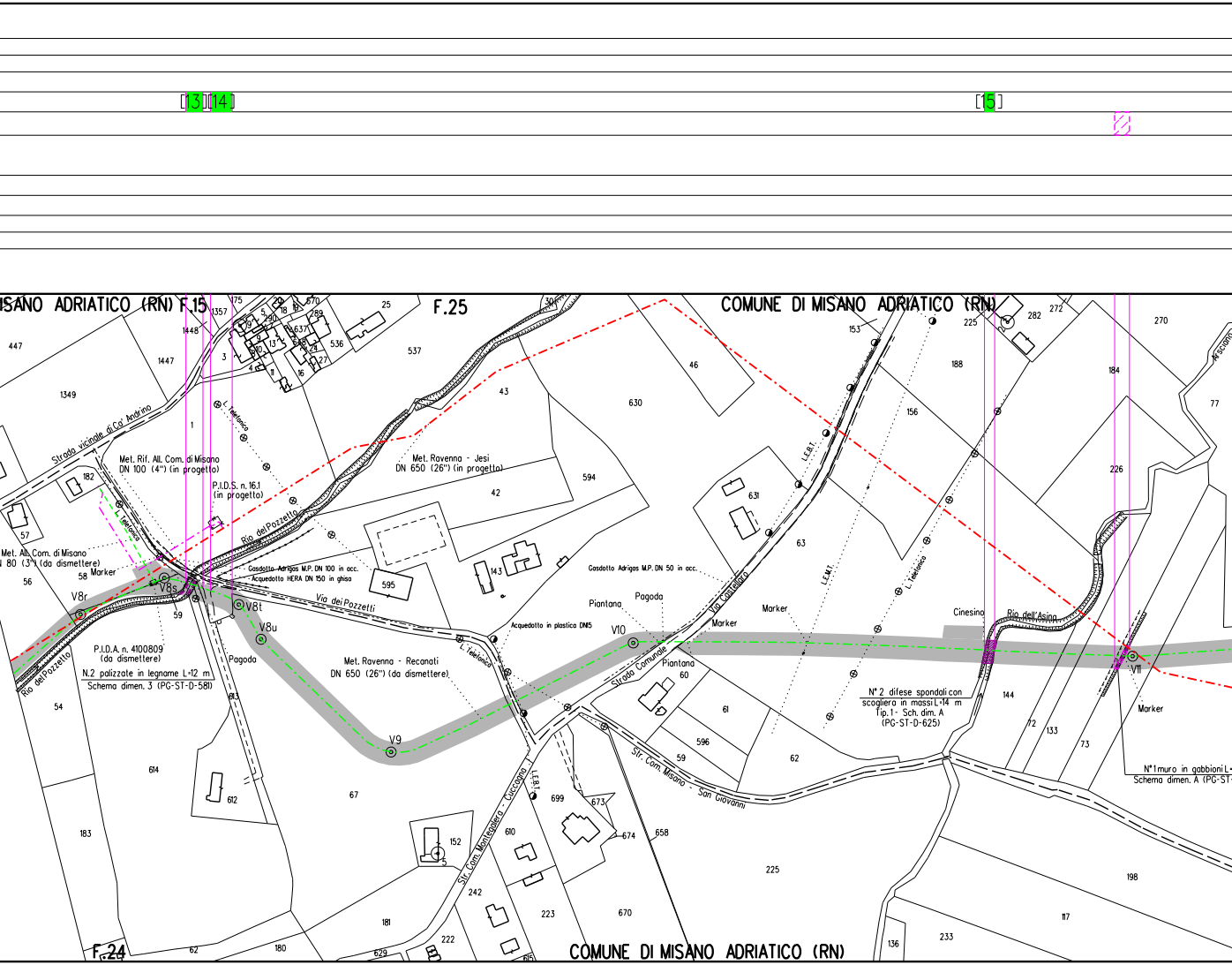
[13][14]
[15]
…ISANO ADRIATICO (RN) F.15
F.25
COMUNE DI MISANO ADRIATICO (RN)
Strada vicinale di Ca' Andrino
Met. Rif. All. Com. di Misano
DN 100 (4") (in progetto)
P.I.D.S. n. 16.1
(in progetto)
L. Telefonica
Met. Ravenna - Jesi
DN 650 (26") (in progetto)
Rio del Pozzetto
Met. All. Com. di Misano
…N 80 (3") (da dismettere)
Marker
Gasdotto Adrigas M.P. DN 100 in acc.
Acquedotto HERA DN 150 in ghisa
V8r
V8s
V8t
V8u
Via dei Pozzetti
P.I.D.A. n. 4100809
(da dismettere)
N.2 palizzate in legname L=12 m
Schema dimen. 3 (PG-ST-D-581)
Pagoda
Met. Ravenna - Recanati
DN 650 (26") (da dismettere)
Acquedotto in plastica DN15
V9
V10
Piantana
Pagoda
Gasdotto Adrigas M.P. DN 50 in acc.
Via Castellaro
Strada Comunale
Marker
Piantana
L.E.B.T.
L.E.M.T.
L. Telefonica
Marker
Cinesino
Rio dell'Asina
N° 2 difese spondali con
scogliera in massi L=14 m
Tip. 1 - Sch. dim. A
(PG-ST-D-625)
V11
Marker
N°1 muro in gabbioni L-…
Schema dimen. A (PG-ST-…
Str. Com. Misano - San Giovanni
Str. Com. Montegiera - Cuccagna
L.E.B.T.
Arsciano…
F.24
COMUNE DI MISANO ADRIATICO (RN)
447
1349
1447
1448
1357
175
1
3
4
5
8
9
10
11
13
16
18
19
20
24
25
27
289
290
536
537
570
637
638
30
43
42
46
57
182
58
56
59
54
595
143
594
630
631
63
153
225
282
272
270
188
156
184
77
226
60
61
596
62
144
72
133
73
613
614
612
183
67
152
610
699
673
674
658
242
223
670
181
222
629
62
180
615
225
198
117
136
233

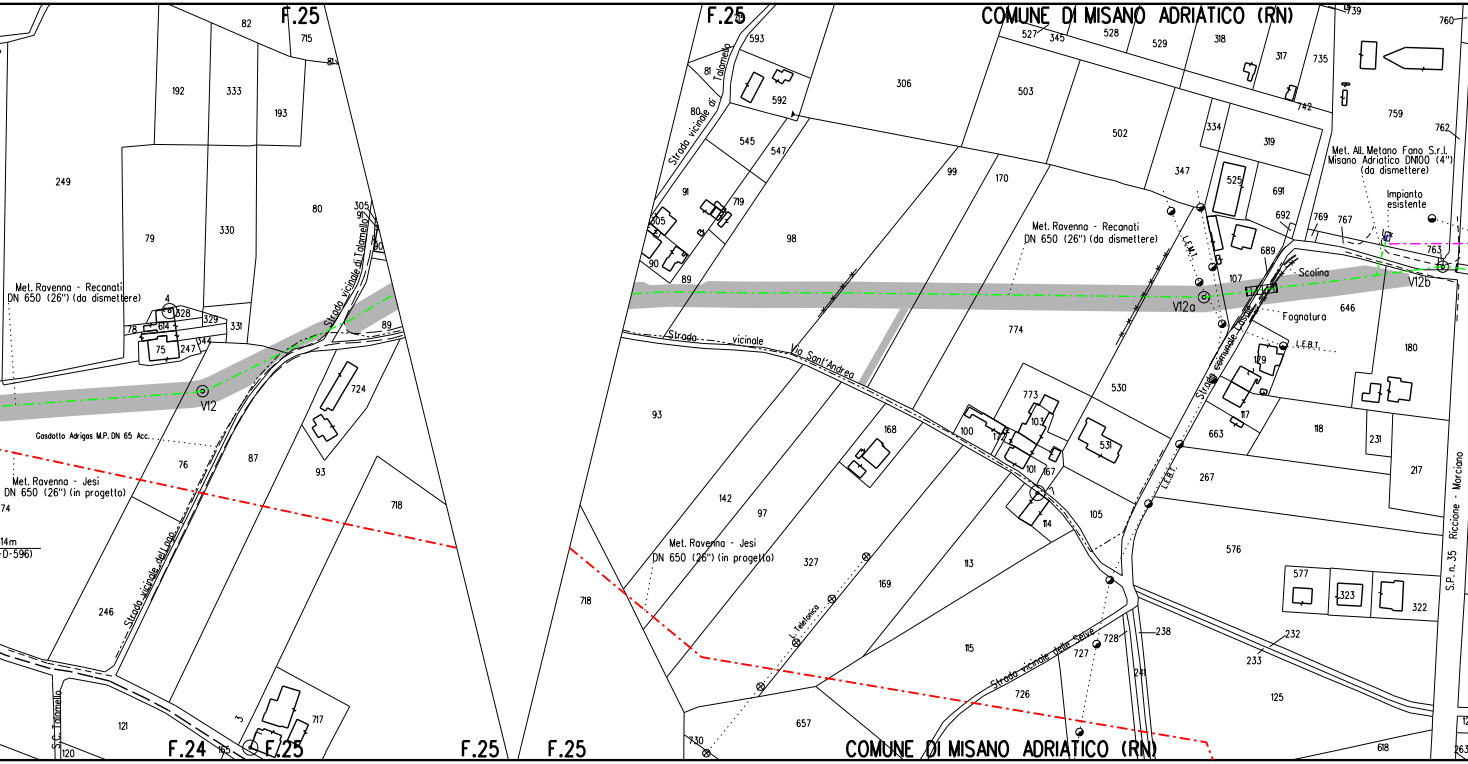
F.25
COMUNE DI MISANO ADRIATICO (RN)
Met. Ravenna - Recanati DN 650 (26") (da dismettere)
Met. Ravenna - Jesi DN 650 (26") (in progetto)
Gasdotto Adrigas M.P. DN 65 Acc.
V12
V12a
V12b
Strada vicinale di Talamello
Strada vicinale dell'Lago
S.C. Talamello
Strada vicinale
Via Sant'Andrea
Strada vicinale delle Selve
Strada comunale Castello
L.E.M.T.
L.E.B.T.
Scolina
Fognatura
Met. All. Metano Fano S.r.l. Misano Adriatico DN100 (4") (da dismettere)
Impianto esistente
S.P. n. 35 Riccione - Marciano
F.24
14m
-D-596)
82
715
81
192
333
193
249
79
330
80
305
91
90
4
328
329
331
78
614
75
247
344
89
724
76
87
93
718
74
246
121
120
165
3
717
593
81
592
80
545
547
91
719
205
90
89
306
99
98
93
142
97
327
169
168
113
115
726
727
728
657
730
718
527
345
528
529
318
317
735
739
760
503
502
170
334
319
347
525
691
692
689
769
767
763
759
762
742
774
107
646
180
530
773
103
172
100
101
167
114
105
531
179
117
663
118
231
217
267
576
577
323
322
238
241
232
233
125
618
263
12

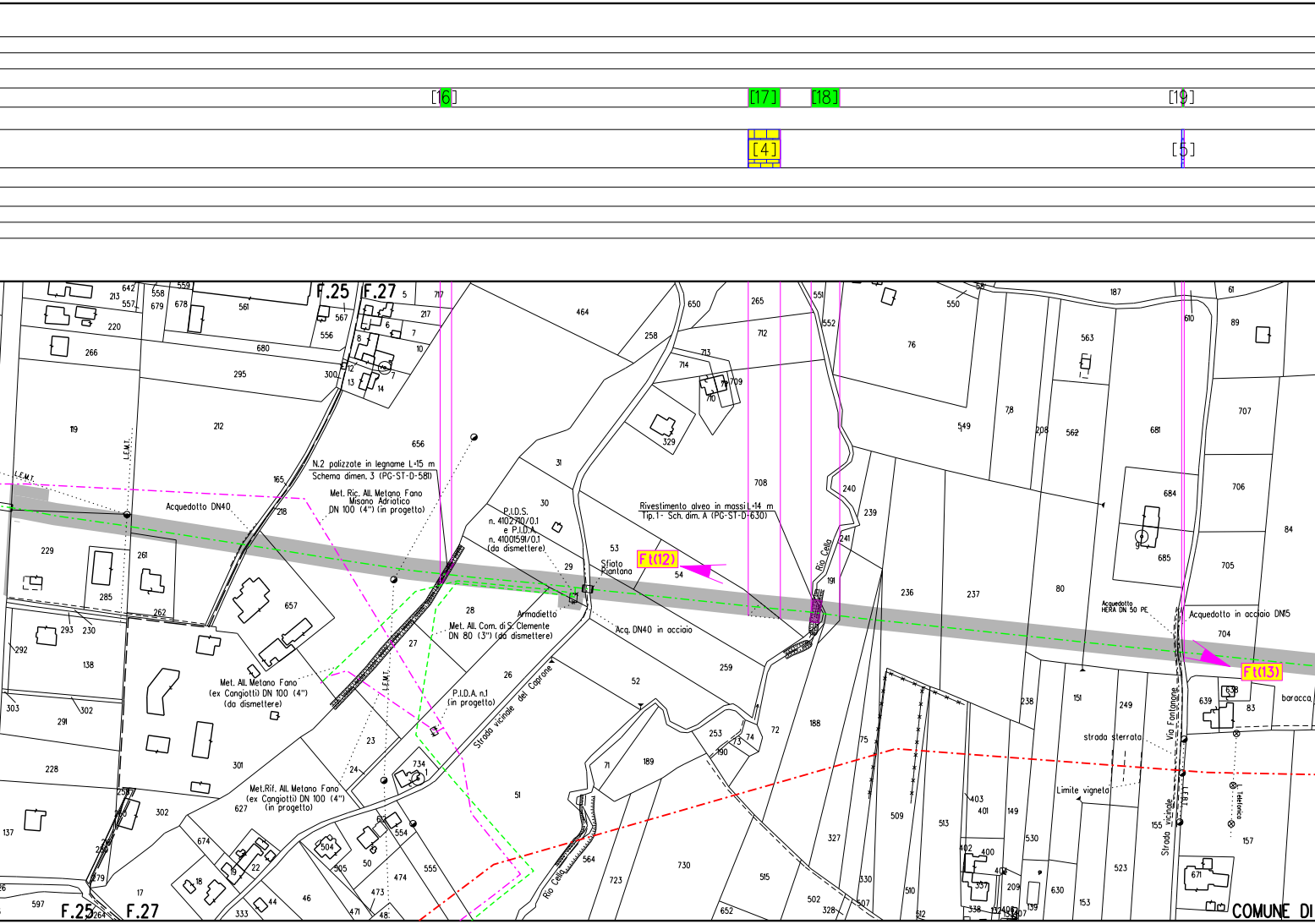

[16]
[17]
[18]
[19]
[4]
[5]
F.25
F.27
L.E.M.T.
Acquedotto DN40
N.2 palizzate in legname L=15 m
Schema dimen. 3 (PG-ST-D-581)
Met. Ric. All. Metano Fano
Misano Adriatico
DN 100 (4") (in progetto)
P.I.D.S.
n. 4102710/0.1
e P.I.D.A.
n. 4100159/0.1
(da dismettere)
Sfiato
Piantana
Armadietto
Met. All. Com. di S. Clemente
DN 80 (3") (da dismettere)
Acq. DN40 in acciaio
Rivestimento alveo in massi L=14 m
Tip.1- Sch. dim. A (PG-ST-D-630)
Ft(12)
Ft(13)
Rio Cella
Met. All. Metano Fano
(ex Cangiotti) DN 100 (4")
(da dismettere)
P.I.D.A. n.1
(in progetto)
Strada vicinale del Caprone
Met.Rif. All. Metano Fano
(ex Cangiotti) DN 100 (4")
(in progetto)
Acquedotto
HERA DN 50 PE
Acquedotto in acciaio DN15
Via Fontanone
strada sterrata
Limite vigneto
Strada vicinale
L.E.B.T.
L. telefonica
baracca
COMUNE DI

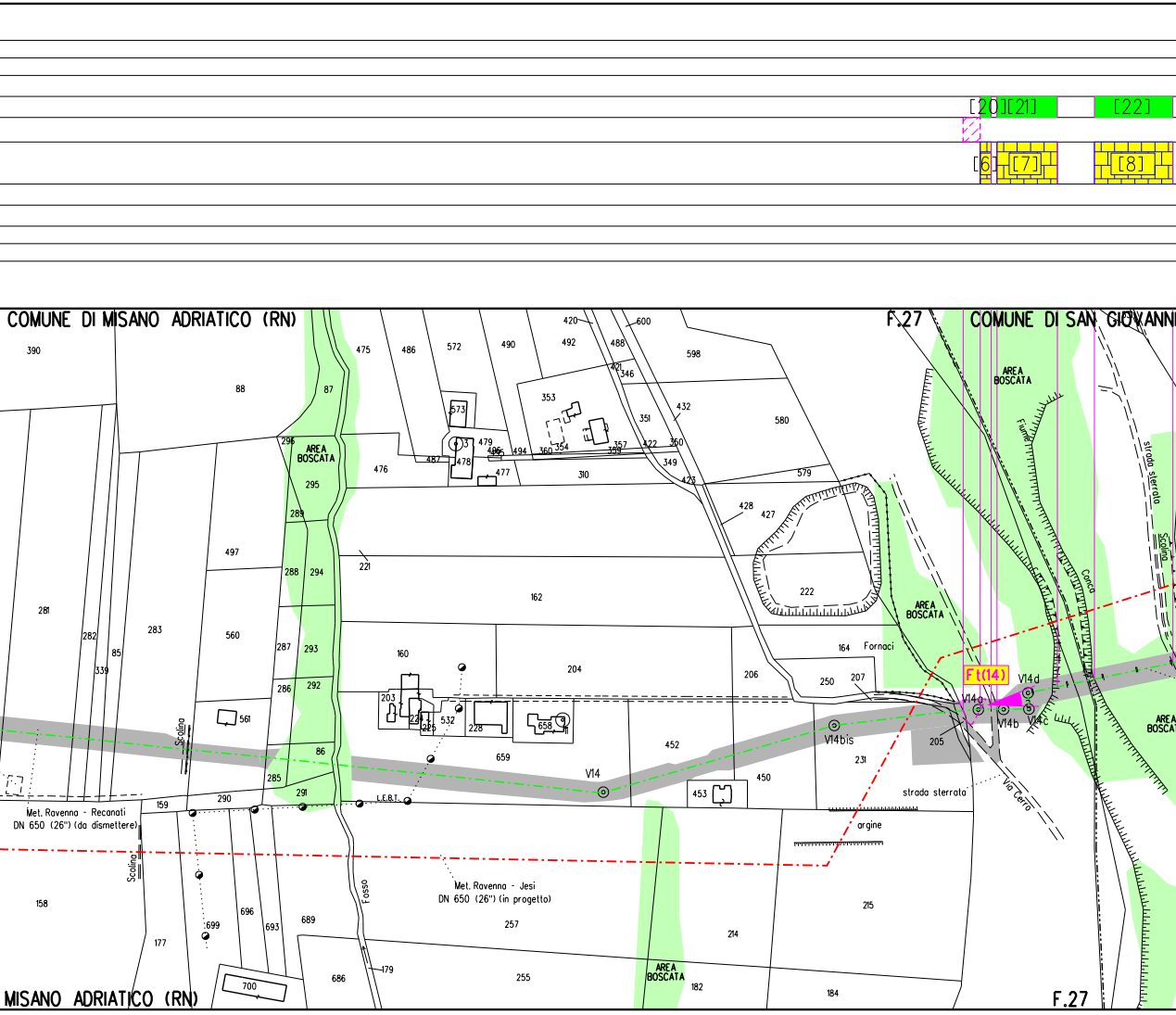

[20]
[21]
[22]
[6]
[7]
[8]
COMUNE DI MISANO ADRIATICO (RN)
F.27
COMUNE DI SAN GIOVANNI
AREA BOSCATA
AREA BOSCATA
AREA BOSCATA
AREA BOSCATA
AREA BOSCATA
Fiume
Conca
strada sterrata
Scolina
Scolina
Scolina
Fosso
Fornaci
F t(14)
V14
V14a
V14b
V14c
V14d
V14bis
Met. Ravenna - Recanati
DN 650 (26") (da dismettere)
Met. Ravenna - Jesi
DN 650 (26") (in progetto)
L.E.B.T.
strada sterrata
Via Cerro
argine
390
88
87
475
486
572
490
420
492
488
600
598
421
346
353
573
479
496
494
360
354
357
359
422
350
351
432
580
476
487
478
477
310
349
423
579
428
427
222
296
295
289
288
294
221
497
281
282
85
339
283
560
162
164
206
250
207
287
293
286
292
160
204
203
224
225
532
228
658
561
86
285
659
452
453
450
205
231
291
159
290
158
177
699
696
693
689
686
179
257
255
214
182
184
215
700
MISANO ADRIATICO (RN)
F.27

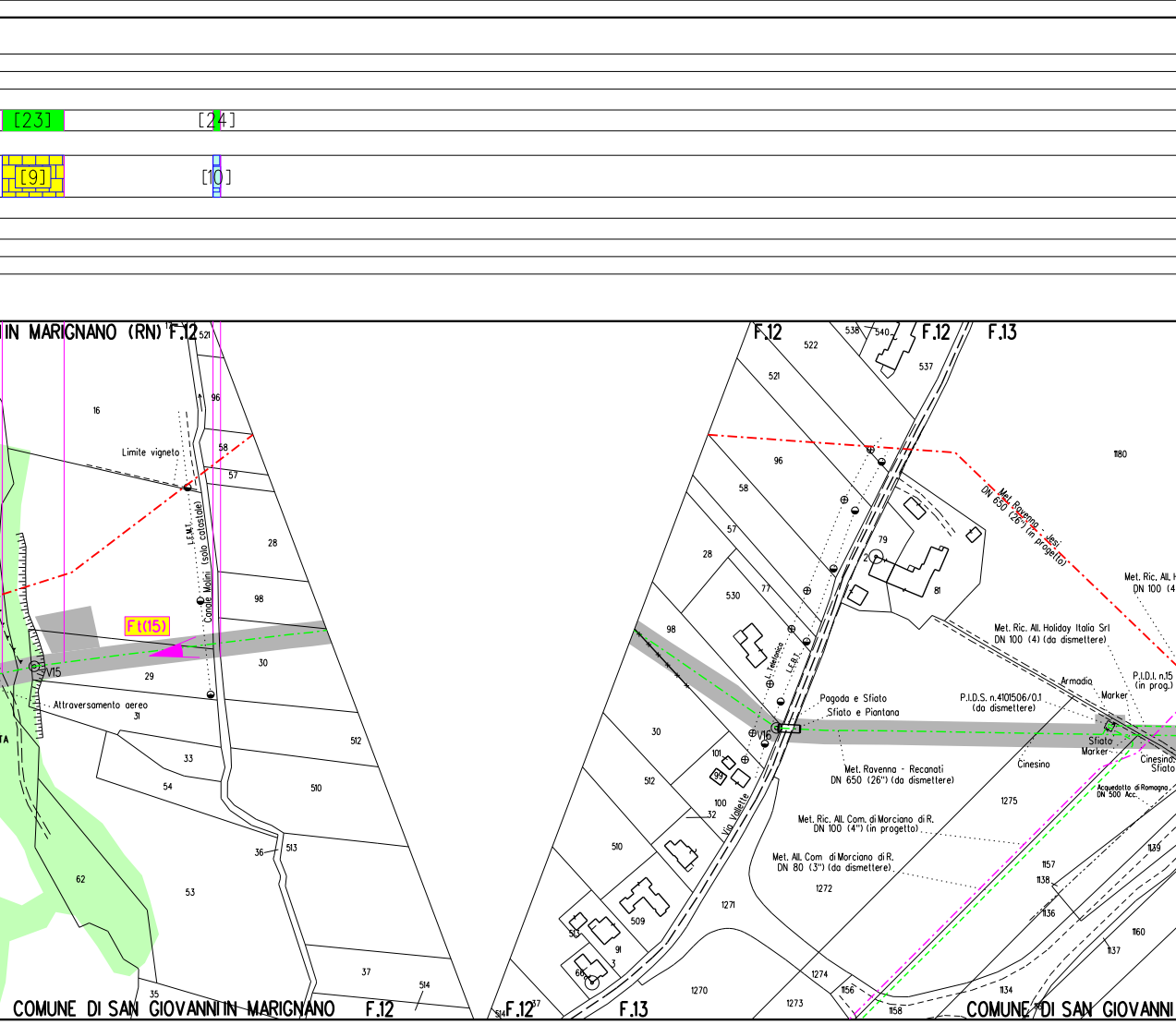
[23]
[24]
[9]
[10]
IN MARIGNANO (RN) F.12
Limite vigneto
L.F.M.T.
Canale Molini (solo catastale)
Ft(15)
V15
Attraversamento aereo
COMUNE DI SAN GIOVANNI IN MARIGNANO
F.12
F.13
F.12
F.13
Met. Ravenna - Jesi DN 650 (26") (in progetto)
Met. Ric. All. H... DN 100 (4...
Met. Ric. All. Holiday Italia Srl DN 100 (4) (da dismettere)
Armadio
Marker
P.I.D.I. n.15 (in prog.)
P.I.D.S. n.4101506/0.1 (da dismettere)
Sfiato
Marker
Cinesino
Cinesino Sfiato
Acquedotto di Romagna DN 500 Acc.
Pagoda e Sfiato
Sfiato e Piantana
L. Telefonica
L.E.B.T.
V16
Via Vallette
Met. Ravenna - Recanati DN 650 (26") (da dismettere)
Met. Ric. All. Com. di Morciano di R. DN 100 (4") (in progetto)
Met. All. Com di Morciano di R. DN 80 (3") (da dismettere)
COMUNE DI SAN GIOVANNI

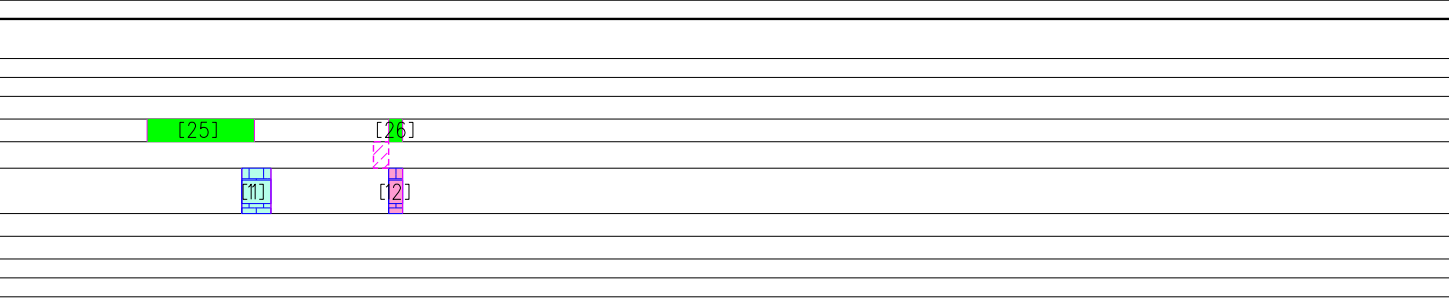

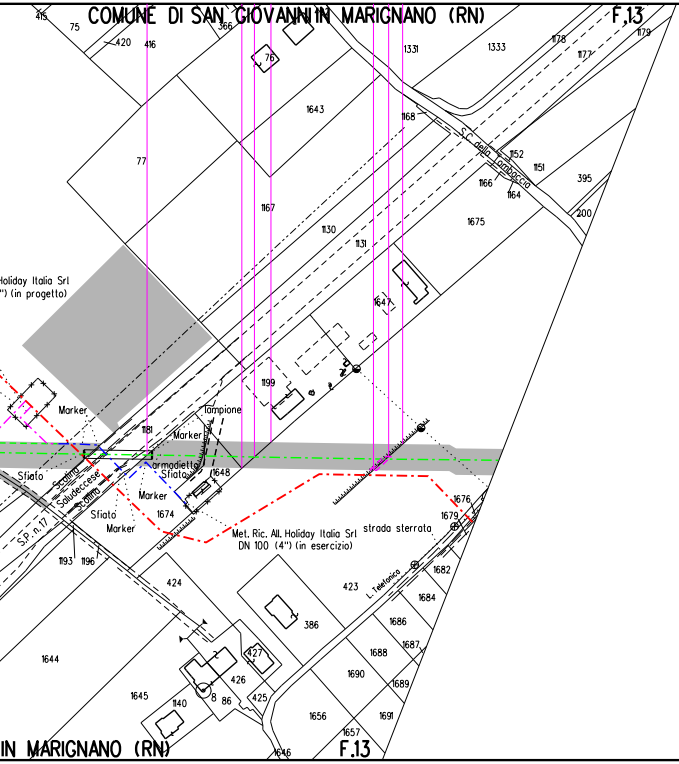
COMUNE DI SAN GIOVANNI IN MARIGNANO (RN)
F.13
Holiday Italia Srl
") (in progetto)
S.C. della Tomboccia
Marker
Tampione
Marker
armadietto
Sfiato
Sfiato
Marker
Sfiato
Marker
Scolina
Scolo Salodecese
S.P. n.17
Met. Ric. All. Holiday Italia Srl
DN 100 (4") (in esercizio)
strada sterrata
L. Telefonica
IN MARIGNANO (RN)
F.13

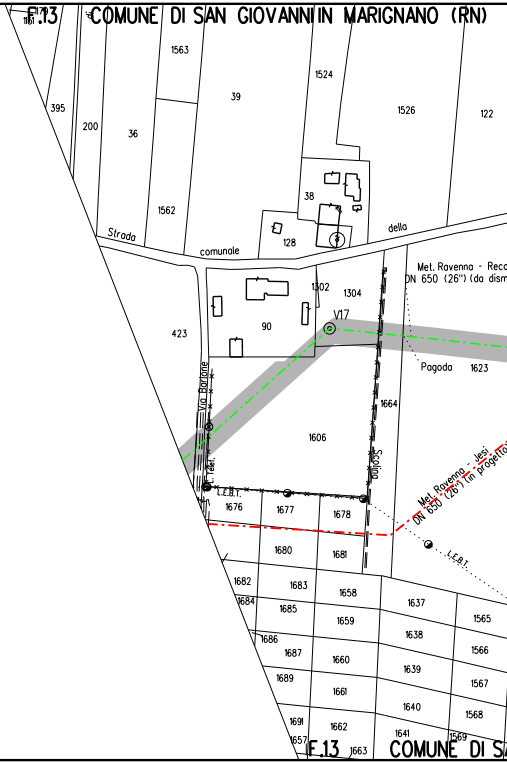
F.13
COMUNE DI SAN GIOVANNI IN MARIGNANO (RN)
Strada
comunale
della
Met. Ravenna - Reca
DN 650 (26") (da dism
V17
Pagoda
Via Borione
L.E.B.T.
Scolina
Met. Ravenna - Jesi
DN 650 (26") (in progetto)
L.E.B.T.
F.13
COMUNE DI S

[27]

[13]

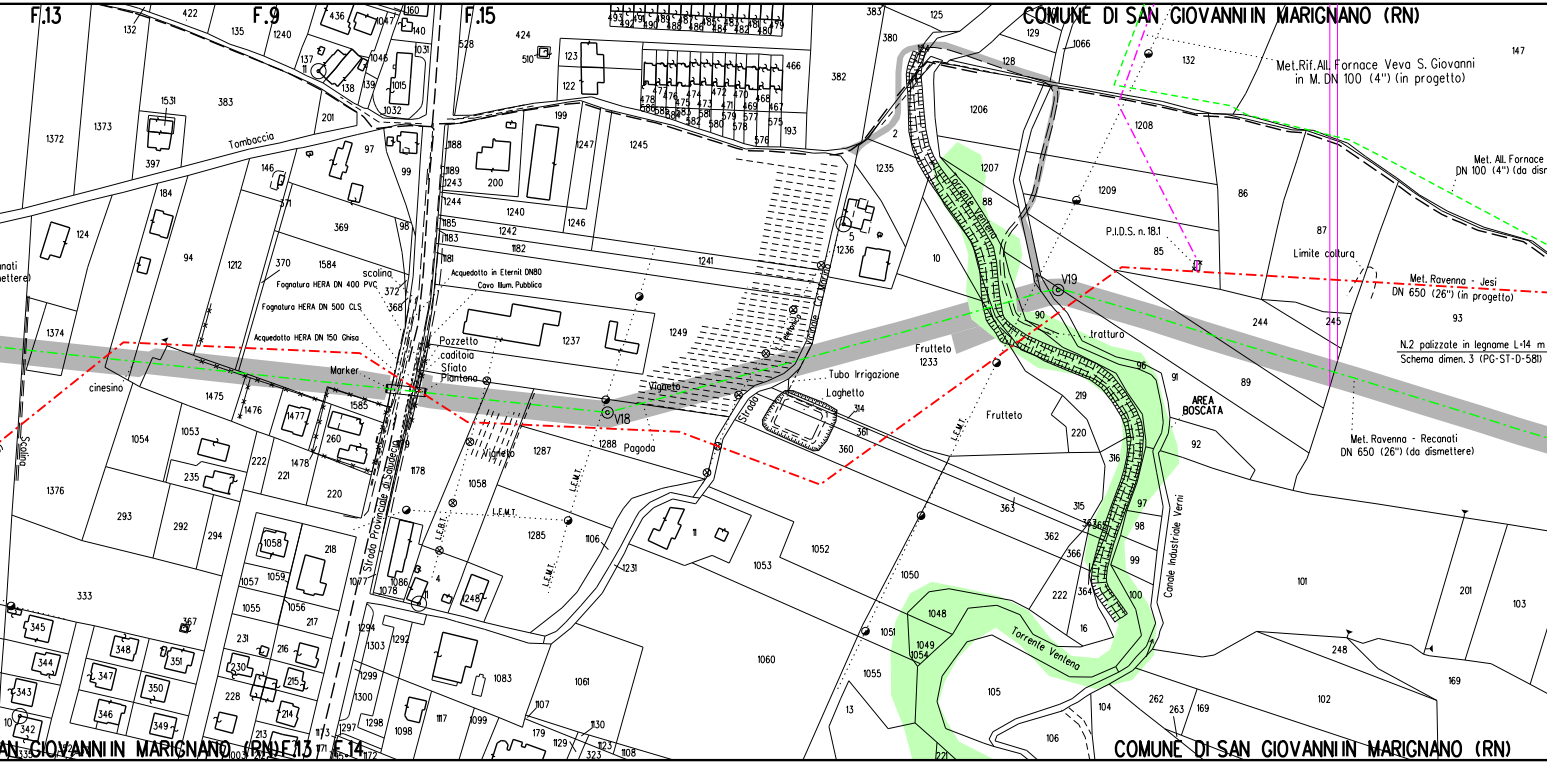
F.13
F.9
F.15
COMUNE DI SAN GIOVANNIIN MARIGNANO (RN)
Tombaccia
Acquedotto in Eternit DN80
Cavo Illum. Pubblico
scolina
Fognatura HERA DN 400 PVC
Fognatura HERA DN 500 CLS
Acquedotto HERA DN 150 Ghisa
Pozzetto
caditoia
Sfiato
Plantana
Marker
cinesino
Scolina
Strada Provinciale di Sant'Andrea
Vigneto
V18
Pagoda
L.E.M.T.
Strada
Tubo Irrigazione
Laghetto
Frutteto
V19
tratturo
Torrente Ventena
Canale Industriale Verni
AREA BOSCATA
Met.Rif.All. Fornace Veva S. Giovanni
in M. DN 100 (4") (in progetto)
Met. All. Fornace
DN 100 (4") (da dismettere)
P.I.D.S. n. 18.1
Limite coltura
Met. Ravenna - Jesi
DN 650 (26") (in progetto)
N.2 palizzate in legname L=14 m
Schema dimen. 3 (PG-ST-D-581)
Met. Ravenna - Recanati
DN 650 (26") (da dismettere)
AN GIOVANNIIN MARIGNANO (RN)
F.13
F.14
COMUNE DI SAN GIOVANNIIN MARIGNANO (RN)

[28]

[14]

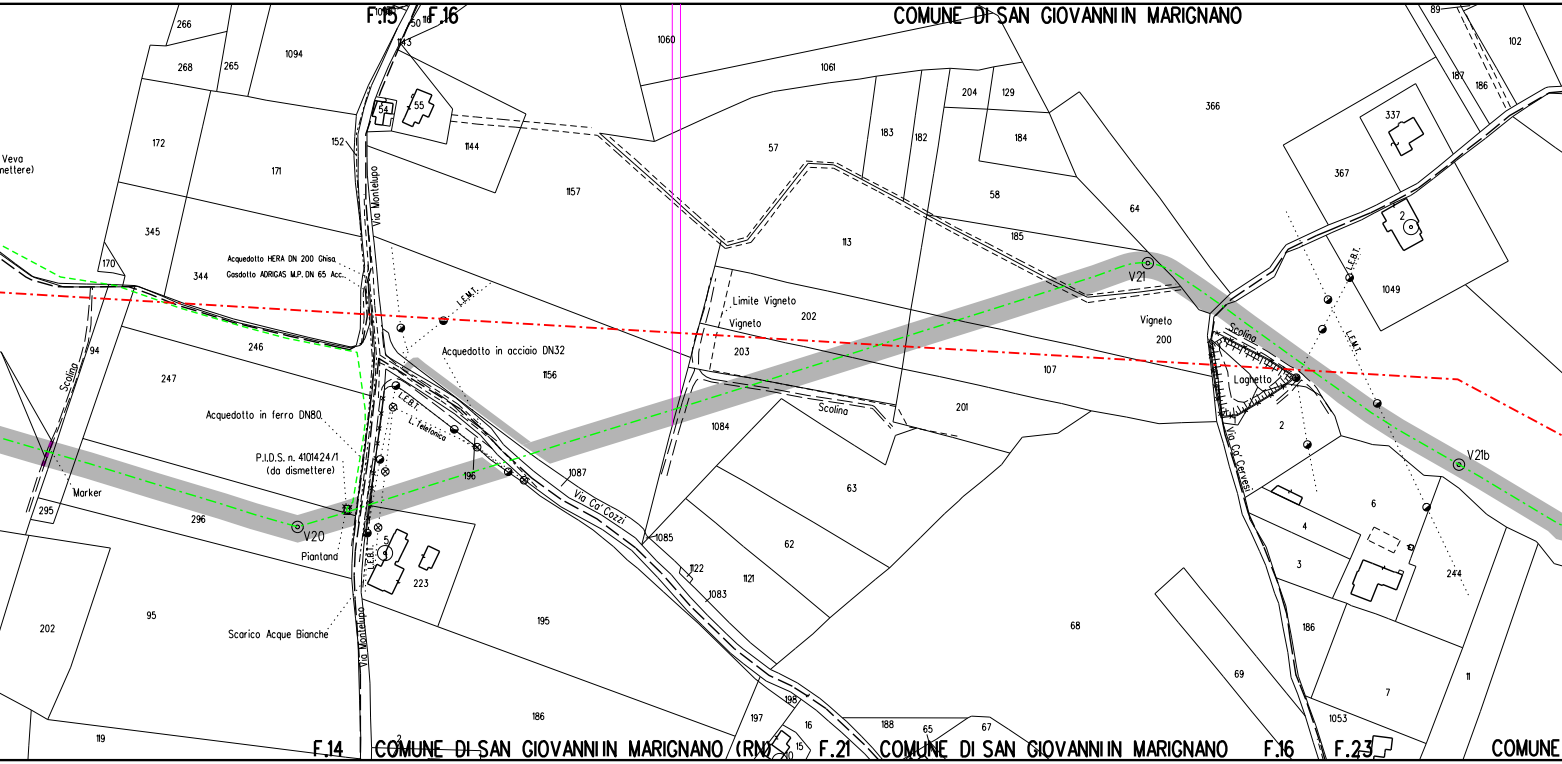
F.15
F.16
COMUNE DI SAN GIOVANNI IN MARIGNANO
Veva
mettere)
Acquedotto HERA DN 200 Ghisa
Gasdotto ADRIGAS M.P. DN 65 Acc.
Via Montelupo
L.E.M.T.
Acquedotto in acciaio DN32
Acquedotto in ferro DN80
P.I.D.S. n. 4101424/1
(da dismettere)
L.E.B.T.
L. Telefonica
Marker
Scolina
V20
Piantana
Scarico Acque Bianche
Via Ca' Cozzi
Limite Vigneto
Vigneto
Scolina
V21
Vigneto
Scolina
Laghetto
Via Ca' Cervesi
L.E.B.T.
L.E.M.T.
V21b
266
268
265
1094
172
171
152
345
344
170
94
246
247
295
296
202
95
119
186
195
196
1087
1156
1157
1144
1143
55
54
1060
1061
57
113
183
182
204
129
184
58
185
64
366
202
203
200
107
201
1084
63
62
1085
1122
1121
1083
68
69
197
198
16
15
188
65
67
89
102
187
186
337
367
2
1049
2
4
3
6
244
186
7
11
1053
223
5
F.14
COMUNE DI SAN GIOVANNI IN MARIGNANO (RN)
F.21
COMUNE DI SAN GIOVANNI IN MARIGNANO
F.16
F.23
COMUNE

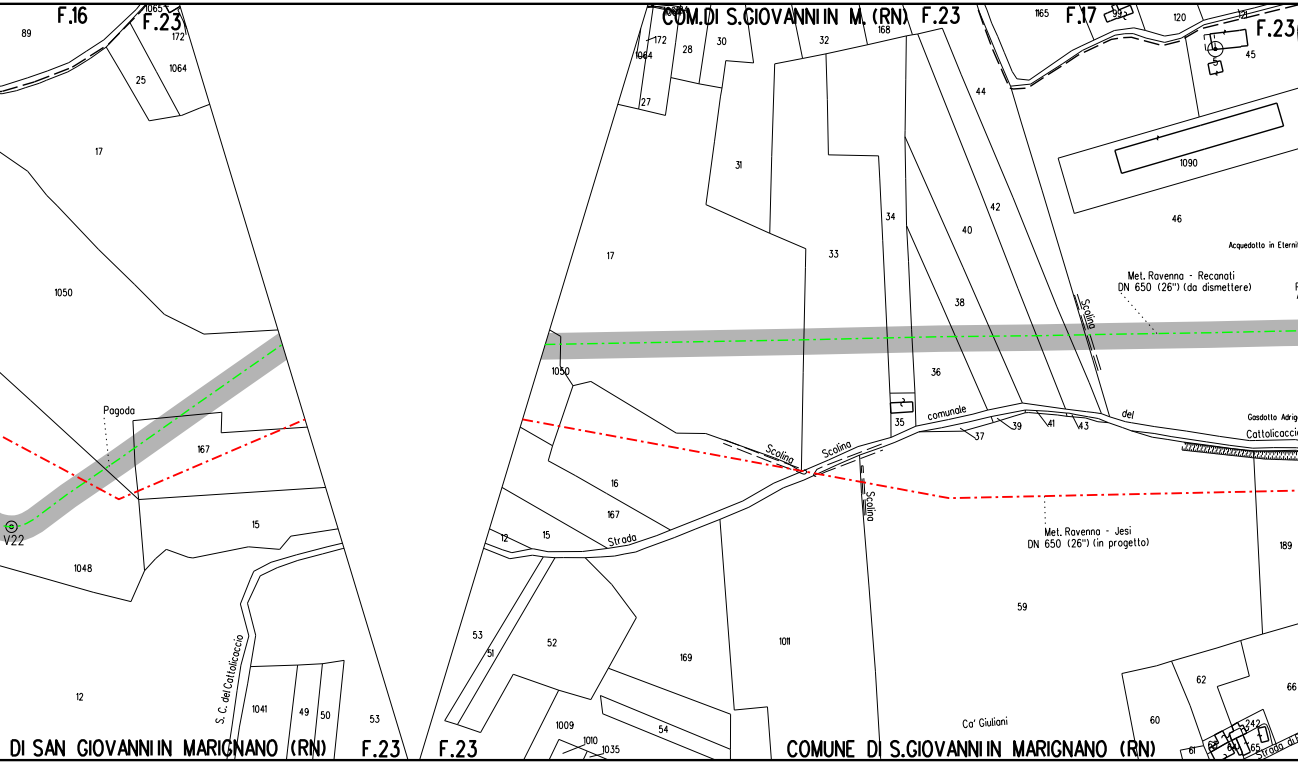
F.16
F.23
1065
172
89
25
1064
17
1050
Pagoda
167
15
V22
1048
12
S. C. del Cattolicaccio
1041
49
50
53
DI SAN GIOVANNI IN MARIGNANO (RN)
F.23
COM. DI S. GIOVANNI IN M. (RN)
F.23
1063
172
1064
28
27
30
31
32
168
33
34
17
1050
35
36
37
38
39
40
41
42
43
44
1165
F.17
99
120
121
F.23
45
1090
46
Acquedotto in Eternit
Met. Ravenna - Recanati
DN 650 (26") (da dismettere)
Scolina
comunale
del
Gasdotto Adrig
Cattolicacci
Scolina
Scolina
Scolina
16
167
12
15
Strada
Met. Ravenna - Jesi
DN 650 (26") (in progetto)
189
59
53
51
52
169
1011
1009
1010
1035
54
62
66
60
61
242
65
Strada di
Ca' Giuliani
F.23
COMUNE DI S. GIOVANNI IN MARIGNANO (RN)

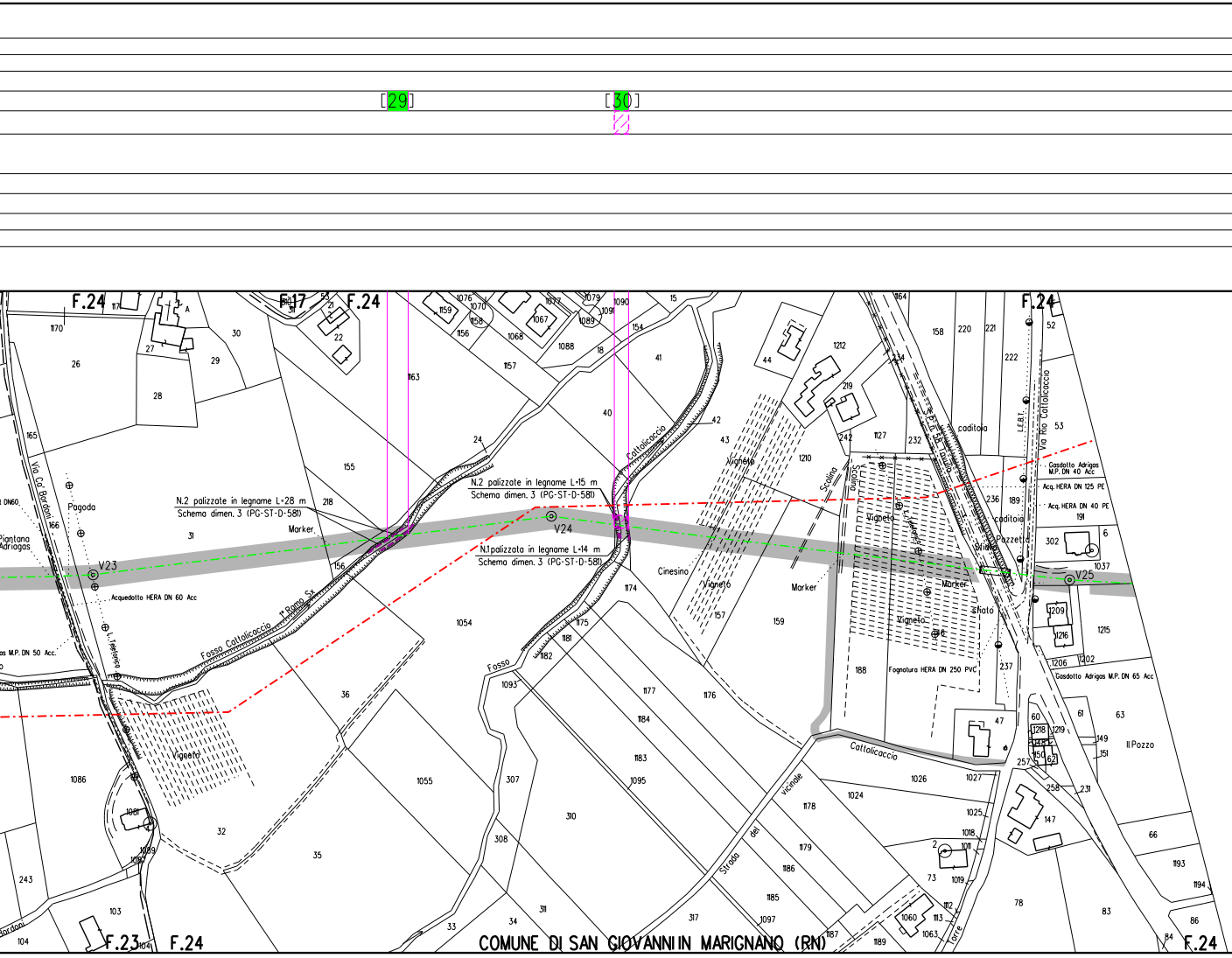
[29]
[30]
F.24
F.17
F.23
COMUNE DI SAN GIOVANNI IN MARIGNANO (RN)
V23
V24
V25
N.2 palizzate in legname L=28 m
Schema dimen. 3 (PG-ST-D-581)
N.2 palizzate in legname L=15 m
Schema dimen. 3 (PG-ST-D-581)
N.1 palizzata in legname L=14 m
Schema dimen. 3 (PG-ST-D-581)
Via Ca' Bordoni
Pagoda
Piantana Adriagas
Acquedotto HERA DN 60 Acc
M.P. DN 50 Acc.
L. Telefonica
Fosso Cattolicaccio
1° Ramo Sx
Cattolicaccio
Fosso
Marker
Vigneto
Cinesino
Scolina
Strada del Vicinale
Cattolicaccio
Fognatura HERA DN 250 PVC
S.P. n° 58 Tavullia
caditoia
L.E.B.T.
Via Rio Cattolicaccio
Gasdotto Adrigas M.P. DN 40 Acc
Acq. HERA DN 125 PE
Acq. HERA DN 40 PE
Pozzetto
Sfiato
Gasdotto Adrigas M.P. DN 65 Acc
Il Pozzo
1170
26
27
28
29
30
165
166
31
155
218
156
163
24
1159
1070
1076
1158
1156
1068
1067
1077
1079
1089
1090
1091
1088
1157
18
15
154
41
40
42
43
44
1212
219
1210
1127
232
242
234
164
158
220
221
222
52
53
236
189
191
302
6
1037
1209
1216
1215
1206
1202
237
188
47
60
61
63
1218
1219
149
151
257
258
231
147
66
1193
1194
86
83
84
78
1026
1027
1025
1018
1011
1019
1112
1113
1060
1063
73
2
1024
1178
1179
1186
1185
1097
1187
1189
317
310
311
307
308
34
33
1055
1095
1183
1184
1177
1176
1174
1175
1181
1182
1093
1054
36
35
32
159
157
1086
1081
1089
243
103
104

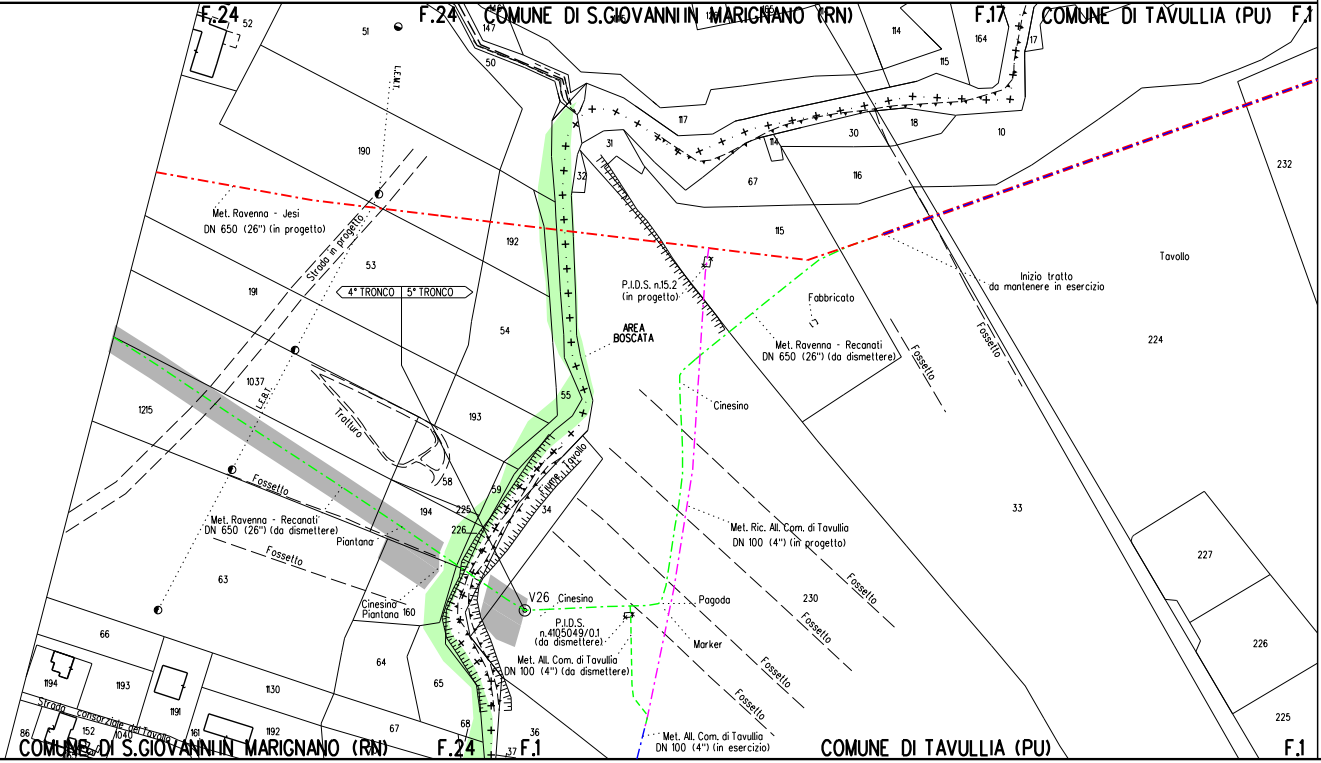
F.24
COMUNE DI S.GIOVANNI IN MARIGNANO (RN)
F.17
COMUNE DI TAVULLIA (PU)
F.1
52
51
147
50
114
164
17
115
117
31
32
30
18
10
114
67
116
232
190
L.E.M.T.
Met. Ravenna - Jesi
DN 650 (26") (in progetto)
Strada in progetto
53
192
115
Tavollo
191
4° TRONCO
5° TRONCO
P.I.D.S. n.15.2
(in progetto)
Fabbricato
Inizio tratto
da mantenere in esercizio
Fossetto
Fossetto
54
AREA
BOSCATA
Met. Ravenna - Recanati
DN 650 (26") (da dismettere)
224
1037
1215
L.E.B.T.
Tratturo
55
Cinesino
193
58
59
Fiume Tavollo
Fossetto
225
34
194
226
Met. Ravenna - Recanati
DN 650 (26") (da dismettere)
Piantana
Met. Ric. All. Com. di Tavullia
DN 100 (4") (in progetto)
33
Fossetto
63
227
Fossetto
230
V26
Cinesino
Pagoda
Cinesino
Piantana
160
Fossetto
P.I.D.S.
n.4105049/0.1
(da dismettere)
66
Marker
226
Met. All. Com. di Tavullia
DN 100 (4") (da dismettere)
64
Fossetto
1194
1193
1130
65
1191
Strada consorziale del Tavollo
Fossetto
225
86
152
1040
161
1192
67
68
36
Met. All. Com. di Tavullia
DN 100 (4") (in esercizio)
37
COMUNE DI S.GIOVANNI IN MARIGNANO (RN)
F.24
F.1
COMUNE DI TAVULLIA (PU)
F.1

LEGENDA

SIMBOLOGIA DI LINEA

— · — · —	Metanodotto Ravenna – Recanati DN 650 (26") in dismissione
—▭—	Condotta in tubo di protezione
—▦—	Cunicolo
- - - - - -	Condotte derivate in dismissione
— · — · —	Metanodotto Ravenna – Jesi DN 650 (26") in progetto
— · — · —	Metanodotti SRG in esercizio, tratto dove posare solo il cavo telecomando
— · — · —	Condotte derivate in progetto
— · — · —	Metanodotti in esercizio
— — — —	Altri metanodotti in progetto

▨	Area di passaggio dismissione
PN	Pista normale
PI	Pista invertita (contro senso gas)
PR	Pista ristretta
PTP	Pista tratto particolare

LEGENDA DEI RIPRISTINI VEGETAZIONALI

1)	🟩	INERBIMENTI
2)	▦	RIPRISTINO VEGETAZIONALE CON PIANTAGIONE DIFFUSA
3)	▦	RICOSTITUZIONE DI FILARE ARBOREO-ARBUSTIVO
4)	▦	RICOSTITUZIONE DI FILARI ARBOREI
5)	▦	RIPRISTINO VEGETAZIONALE DI ARBUSTETO
6)	▦	RIPRISTINO VEGETAZIONALE DI VERDE URBANO E VERDE ATTREZZATO
7)	▦	RIPRISTINO VEGETAZIONALE DI SIEPE ARBUSTIVA
8)	[n]	NUMERO DI RICHIAMO ALLE SCHEDE DI DETTAGLIO DEL PROGETTO DI RIPRISTINO VEGETAZIONALE
9)	Ft(n) ➤	CONO VISIVO CON NUMERO FOTO
10)	▨	AREE IN SOVRAPPOSIZIONE CON ALTRE AREE DI OCCUPAZIONE LAVORI PREVISTE PER LE OPERE CONNESSE IN PROGETTO E IN RIMOZIONE E PER LA LINEA IN RIMOZIONE

Firmato digitalmente da

Rocco Vincenzo Monaco

CN = Monaco Rocco Vincenzo
O = ORDINE INGEGNERI DI COSENZA
C = IT

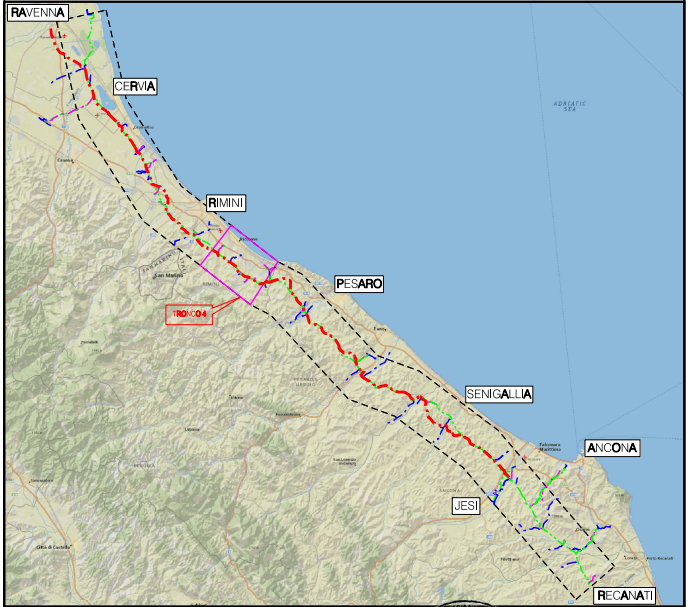
RAVENNA
CERVIA
RIMINI
PESARO
TRONCO 4
SENIGALLIA
ANCONA
JESI
RECANATI

COROGRAFIA Scala 1:500.000

ORDINE DOTTORI AGRONOMI DOTTORI FORESTALI - MARCHE -
Dott. GIANGOLINI ALBERTO n. 108 ALBO

Nei Comuni di CORIANO, MISANO ADRIATICO, SAN GIOVANNI IN MARIGNANO

0	NOV. 2020	EMISSIONE	A. GIANGOLINI	M. AGOSTINI	V. FORLIVESI G. GIOVANNINI
Rev.	DATA	DESCRIZIONE	ELABORATO	VERIFICATO	APPROVATO AUTORIZZATO

PROPRIETARIO: snam

PROGETTISTA: TechnipFMC
Rif.TPIDL: 081400C-904-DW-3252-06
TECHNIP ITALY DIREZIONE LAVORI S.p.A.

COMMESSA: NR/17350/R-L01
CODICE TEC.: 9112586

DISMISSIONE METANODOTTO RAVENNA - RECANATI
4° TR: DA L/R RIMINI A TAVULLIA
DN 650 (26")

Progetto di Ripristino Vegetazionale con Ubicazione dei Punti di Ripresa Fotografica, degli Inerbimenti e dei Rimboschimenti

DIS. N. RIM-PL-44E-124
REVISIONE 0
FG. 1 DI 1
SCALA 1:2000