Il presente disegno e' di proprieta' aziendale - La Societa' tutelera' i propri diritti a termine di legge.

DATI TECNICI FUNZIONALI

INERBIMENTI [numero scheda di dettaglio]

Aree in Sovrapposizione con altre Aree di Occupazione Lavori

RIMBOSCHIMENTO [numero scheda di dettaglio]

CONFINI AMMINISTRATIVI

DATI CARATTERISTICI

DATI DI ESERCIZIO (C.P.I.)

PRESSIONE MASSIMA DI ESERCIZIO MOP 70 bar

DATI GENERALI

DN	650	SP	11.13	14199.00 m
DN	650	SP	14.27	246.00 m
DN	650	SP	21.49	46.00 m

LUNGHEZZA TOTALE
TUBAZIONE DA DISMETTERE 14491.00 m

FASE EMISSIONE PER APPALTO

PLANIMETRIA 1:2000

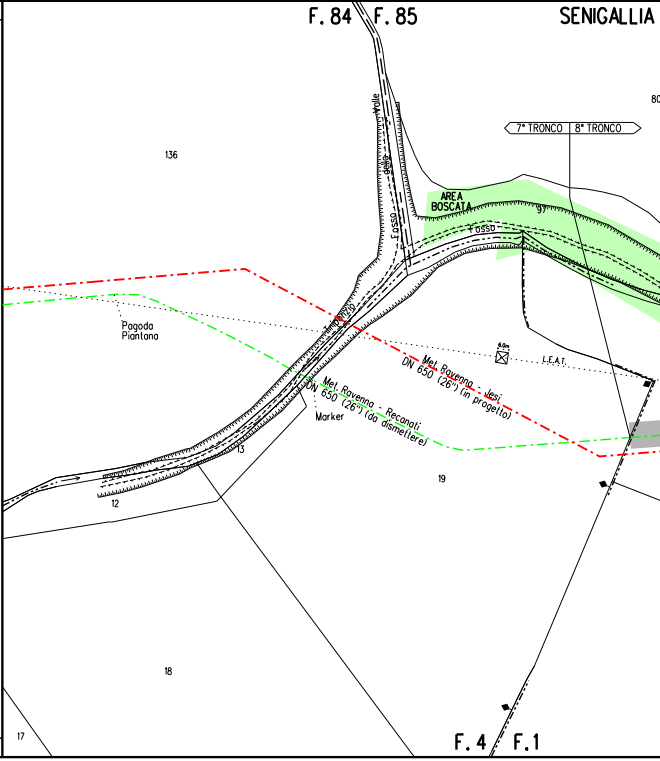
F. 84
F. 85
SENIGALLIA
80
7° TRONCO
8° TRONCO
136
Valle
della
Fosso
AREA BOSCATA
97
Fosso
Pagoda Piantana
L.E.A.T.
Met. Ravenna - Jesi DN 650 (26") (in progetto)
Met. Ravenna - Recanati DN 650 (26") (da dismettere)
Marker
13
12
19
18
17
F. 4
F. 1

CONFINI AMMINISTRATIVI

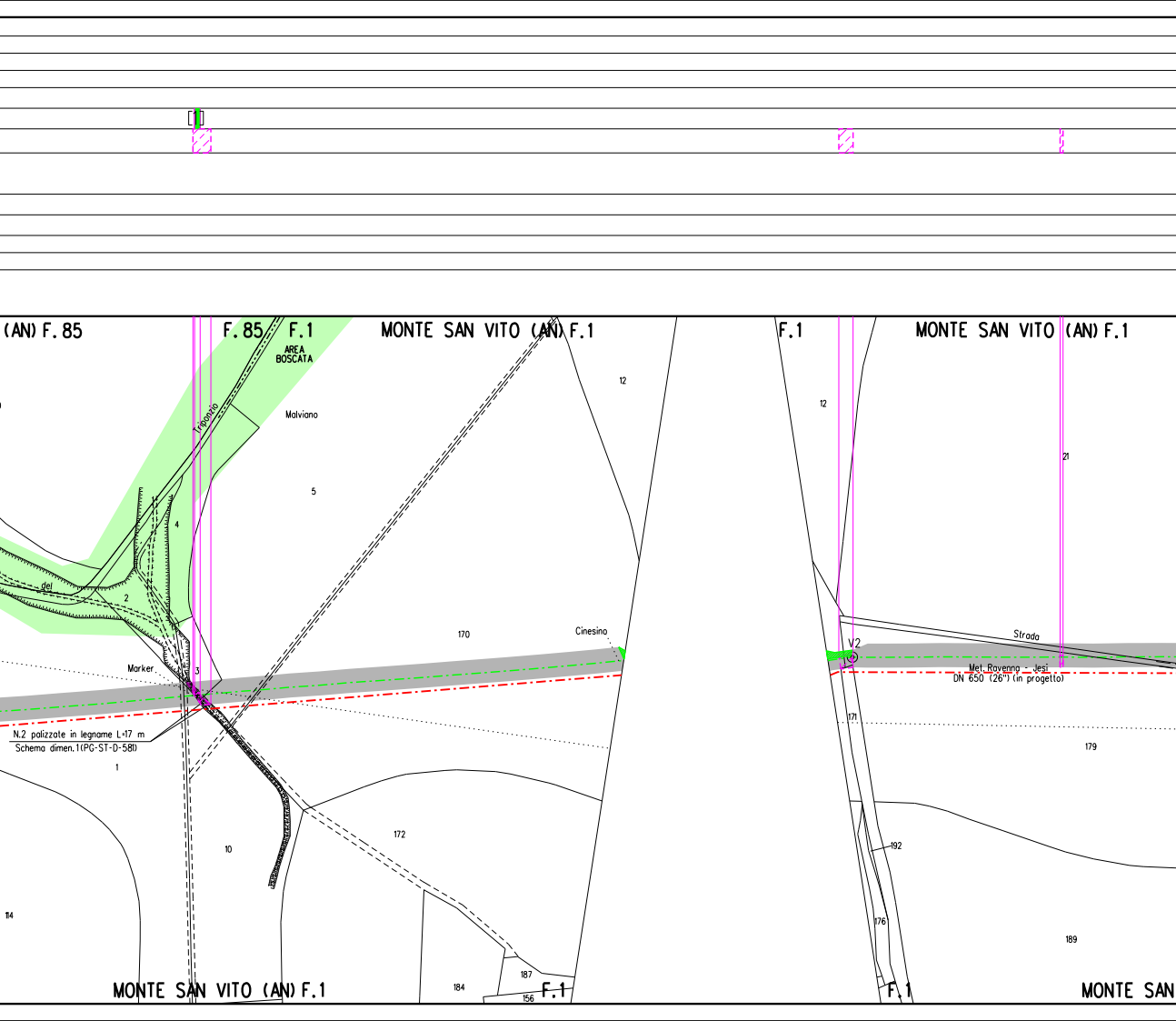
(AN) F. 85
F. 85
F. 1
AREA BOSCATA
MONTE SAN VITO (AN) F. 1
F. 1
MONTE SAN VITO (AN) F. 1
Tripozzo
Malviano
12
12
21
5
4
2
del
170
Cinesino
Marker
3
Strada
V2
Met. Ravenna - Jesi
DN 650 (26") (in progetto)
N.2 palizzate in legname L=17 m
Schema dimen. 1(PG-ST-D-581)
1
171
179
10
172
192
114
176
189
184
187
156
MONTE SAN VITO (AN) F. 1
F. 1
F. 1
MONTE SAN

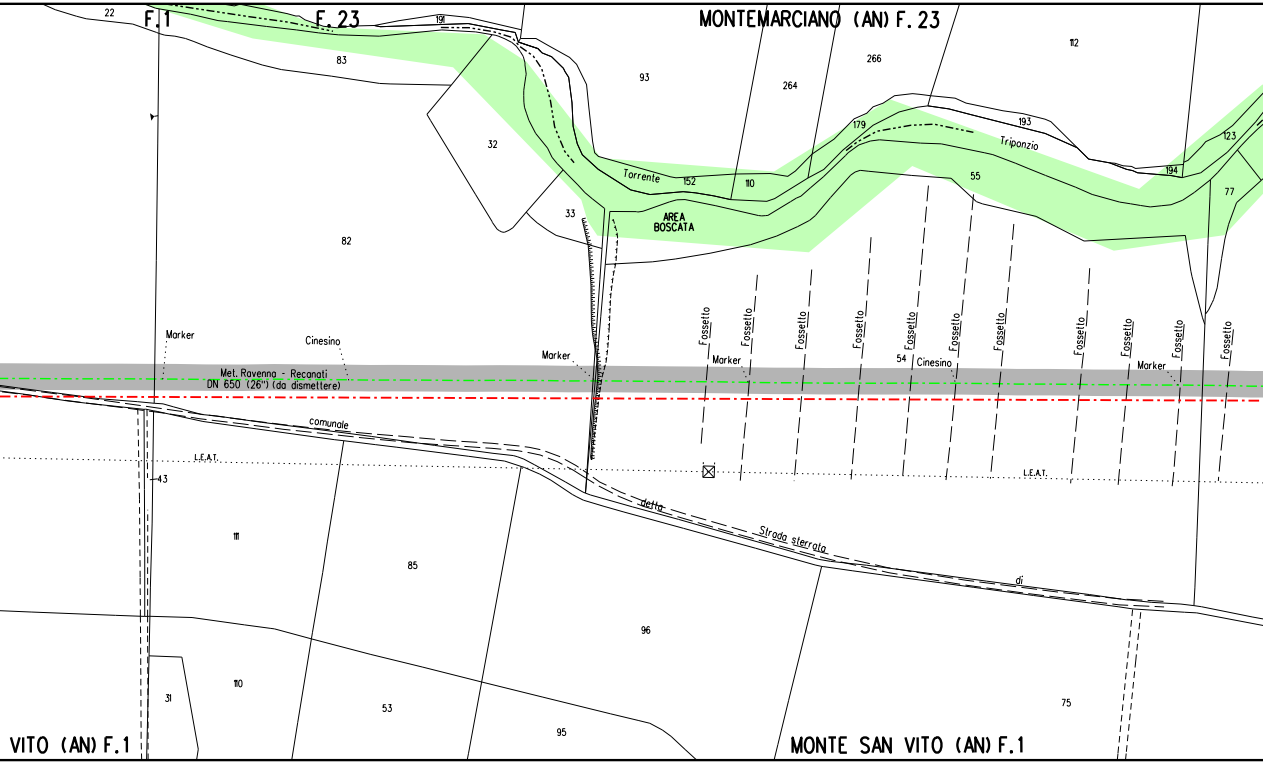
F.1
F.23
MONTEMARCIANO (AN) F.23
22
191
83
93
264
266
112
32
179
193
Triponzio
Torrente
152
110
55
194
123
77
33
AREA BOSCATA
82
Fossetto
Fossetto
Fossetto
Fossetto
Fossetto
Fossetto
Fossetto
Fossetto
Fossetto
Fossetto
Fossetto
Marker
Cinesino
Marker
Marker
54
Cinesino
Marker
Met. Ravenna - Recanati
DN 650 (26") (da dismettere)
comunale
L.E.A.T.
L.E.A.T.
43
detta
Strada sterrata
di
111
85
96
110
31
53
95
75
VITO (AN) F.1
MONTE SAN VITO (AN) F.1

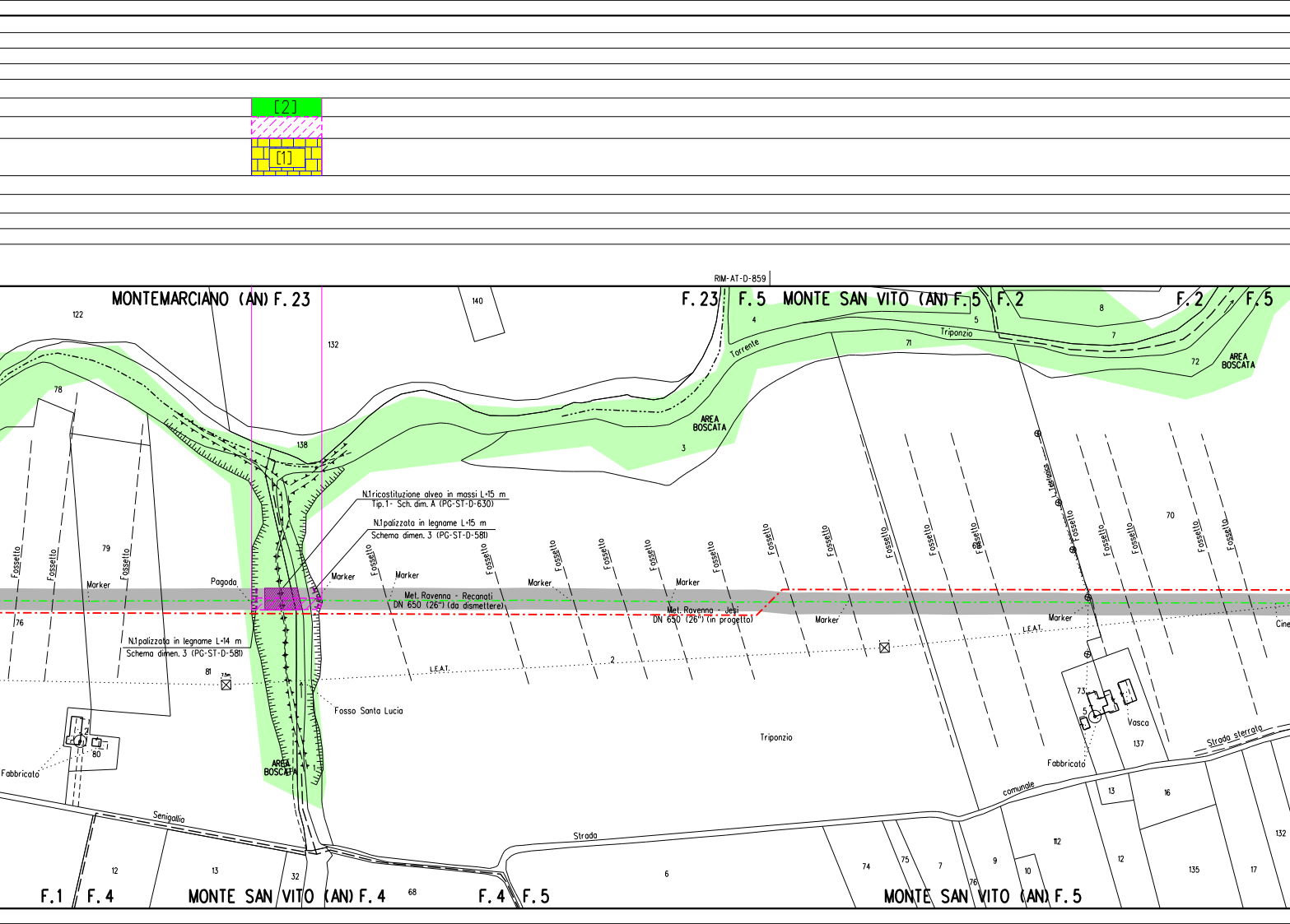
[2]
[1]
RIM-AT-D-859
MONTEMARCIANO (AN) F. 23
F. 23
F. 5
MONTE SAN VITO (AN) F. 5
F. 5
F. 2
F. 2
F. 5
122
140
132
4
5
8
7
71
72
Torrente
Triponzio
AREA BOSCATA
AREA BOSCATA
3
78
138
79
76
81
80
2
1
N.1ricostituzione alveo in massi L=15 m
Tip.1- Sch. dim. A (PG-ST-D-630)
N.1palizzata in legname L=15 m
Schema dimen. 3 (PG-ST-D-581)
N.1palizzata in legname L=14 m
Schema dimen. 3 (PG-ST-D-581)
Fossetto
Fossetto
Fossetto
Fossetto
Fossetto
Fossetto
Fossetto
Fossetto
Fossetto
Fossetto
Fossetto
Fossetto
Fossetto
Fossetto
Fossetto
Fossetto
Fossetto
Fossetto
Fossetto
Marker
Pagoda
Marker
Marker
Marker
Marker
Marker
Marker
Met. Ravenna - Recanati
DN 650 (26") (da dismettere)
Met. Ravenna - Jesi
DN 650 (26") (in progetto)
L.E.A.T.
L.E.A.T.
7.5m
Fosso Santa Lucia
AREA BOSCATA
Fabbricato
Triponzio
68
70
L. Telefonica
Cine
73
5
Vasca
137
Fabbricato
Strada sterrata
comunale
Strada
Senigallio
13
16
112
12
135
17
132
74
75
7
76
9
10
12
13
32
68
6
F. 1
F. 4
MONTE SAN VITO (AN) F. 4
F. 4
F. 5
MONTE SAN VITO (AN) F. 5

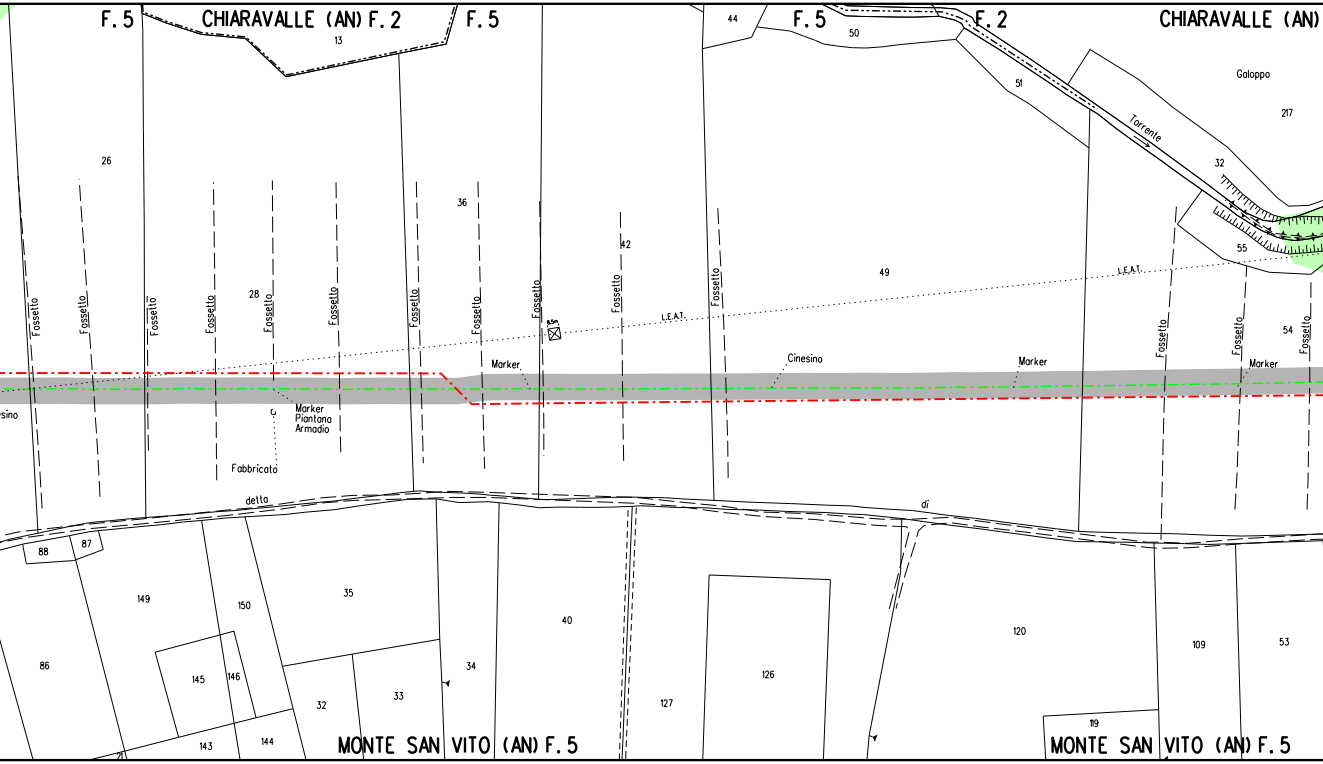
F. 5
CHIARAVALLE (AN) F. 2
F. 5
13
44
F. 5
50
F. 2
CHIARAVALLE (AN)
Galoppo
217
51
Torrente
32
26
36
42
28
49
L.E.A.T.
L.E.A.T.
55
54
Fossetto
Fossetto
Fossetto
Fossetto
Fossetto
Fossetto
Fossetto
Fossetto
Fossetto
Fossetto
Fossetto
Fossetto
Fossetto
Fossetto
Marker
Cinesino
Marker
Marker
esino
Marker
Piantana
Armadio
Fabbricato
detta
di
88
87
149
150
35
40
120
109
53
86
145
146
34
126
127
32
33
119
143
144
MONTE SAN VITO (AN) F. 5
MONTE SAN VITO (AN) F. 5

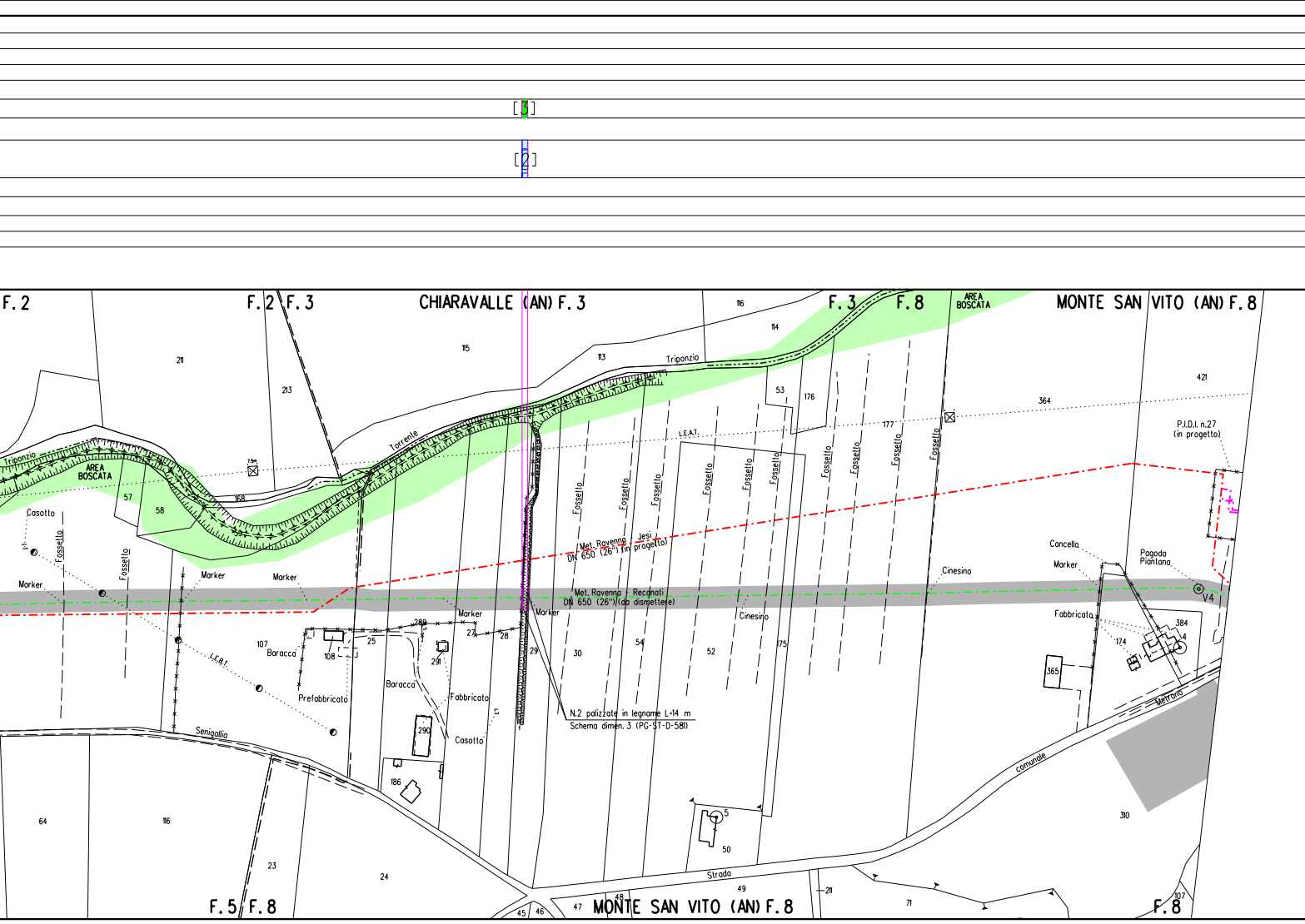
[3]
[2]
F. 2
F. 2
F. 3
CHIARAVALLE (AN) F. 3
F. 3
F. 8
AREA BOSCATA
MONTE SAN VITO (AN) F. 8
211
213
115
113
116
114
Triponzio
Torrente
Triponzio
AREA BOSCATA
7.5m
168
57
58
59
53
176
364
421
177
L.E.A.T.
Fossetto
Fossetto
Fossetto
Fossetto
Fossetto
Fossetto
Fossetto
Fossetto
Fossetto
Fossetto
Fossetto
Fossetto
Casotto
Marker
Marker
Marker
Marker
Marker
Marker
Met. Ravenna - Jesi
DN 650 (26") (in progetto)
Met. Ravenna - Recanati
DN 650 (26") (da dismettere)
P.I.D.I. n.27
(in progetto)
Cancello
Pagoda
Piantana
V4
Cinesino
Cinesino
Fabbricato
384
4
174
365
107
Baracca
108
25
289
27
28
29
291
30
54
52
175
L.E.B.T.
Prefabbricato
Baracca
Fabbricato
Casotto
290
186
N.2 palizzate in legname L=14 m
Schema dimen. 3 (PG-ST-D-581)
Senigallia
Metrono
comunale
Strada
5
50
310
64
116
23
24
49
48
47
45
46
211
71
107
F. 5
F. 8
MONTE SAN VITO (AN) F. 8
F. 8

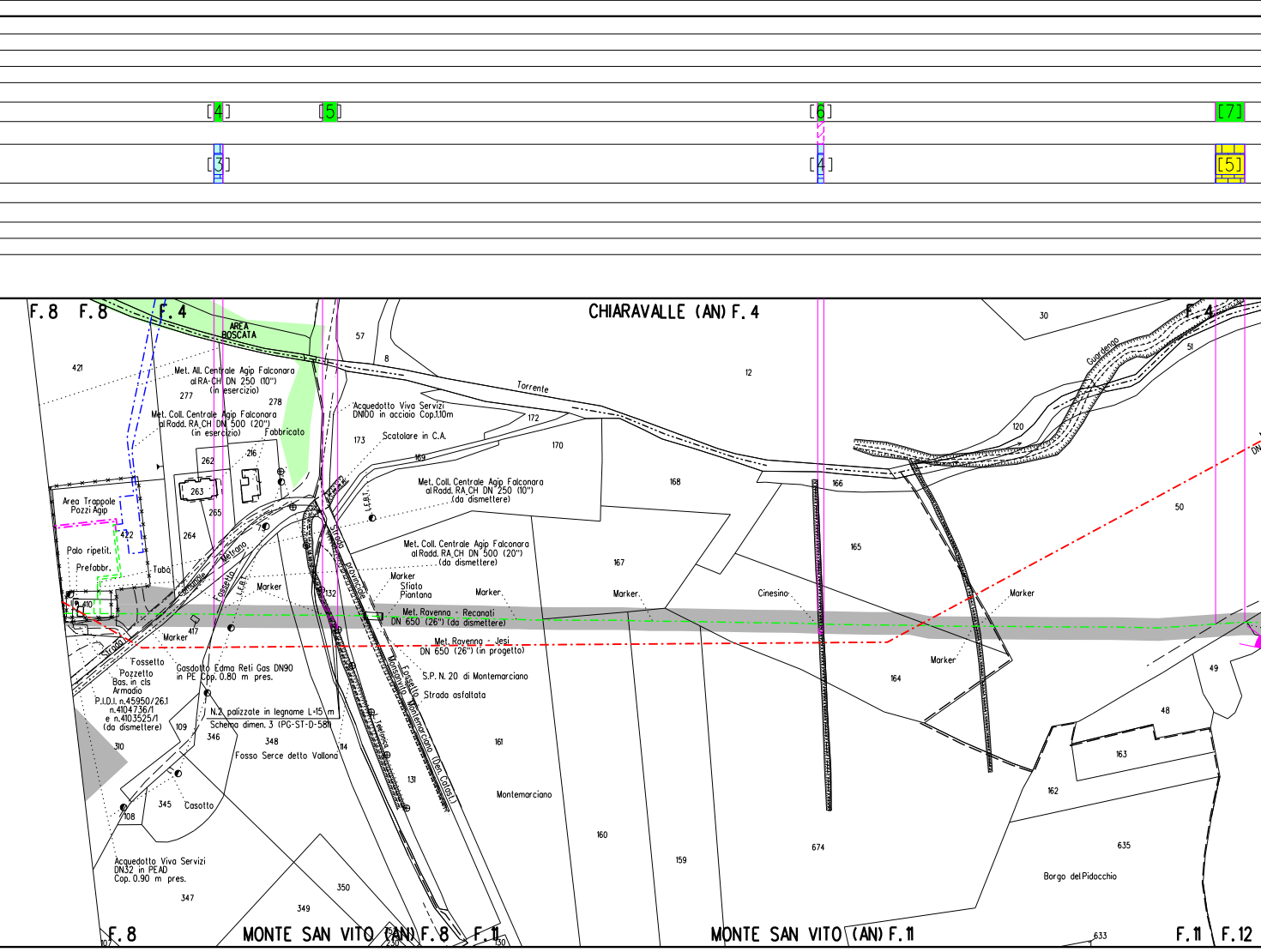

[4]
[5]
[6]
[7]
[3]
[4]
[5]
F. 8
F. 8
F. 4
CHIARAVALLE (AN) F. 4
F. 4
AREA BOSCATA
57
8
421
Met. All. Centrale Agip Falconara al RA-CH DN 250 (10") (in esercizio)
277
278
Met. Coll. Centrale Agip Falconara al Radd. RA CH DN 500 (20") (in esercizio)
Fabbricato
Acquedotto Viva Servizi DN100 in acciaio Cop.1.10m
Torrente
Guardengo
30
12
51
172
170
173
Scatolare in C.A.
169
216
262
263
265
264
Area Trappole Pozzi Agip
422
Palo ripetit.
Prefabbr.
Tubo
410
Met. Coll. Centrale Agip Falconara al Radd. RA CH DN 250 (10") (da dismettere)
Met. Coll. Centrale Agip Falconara al Radd. RA CH DN 500 (20") (da dismettere)
L.F.B.T.
L.E.B.T.
Strada comunale Metrano
Fossetto
Strada provinciale
Marker
Sfiato
Piantana
132
Marker
168
167
166
165
120
50
Cinesino
Marker
Met. Ravenna - Recanati DN 650 (26") (da dismettere)
Met. Ravenna - Jesi DN 650 (26") (in progetto)
S.P. N. 20 di Montemarciano
Strada asfaltata
Marker
417
Strada
Fossetto
Pozzetto Bas. in cls
Armadio
P.I.D.I. n.45950/26.1 n.4104736/1 e n.4103525/1 (da dismettere)
Gasdotto Edma Reti Gas DN90 in PE Cop. 0.80 m pres.
N.2 palizzate in legname L=15 m
Schema dimen. 3 (PG-ST-D-581)
109
346
348
310
114
Fosso Serce detto Vallona
L. Telefonica
Monsanvito
Fossetto Montemarciano (Den. Catast.)
131
161
Montemarciano
Marker
164
49
48
163
162
345
Casotto
108
Acquedotto Viva Servizi DN32 in PEAD Cop. 0.90 m pres.
347
350
349
160
159
674
635
Borgo del Pidocchio
F. 8
MONTE SAN VITO (AN) F. 8
F. 11
107
230
130
MONTE SAN VITO (AN) F. 11
633
F. 11
F. 12

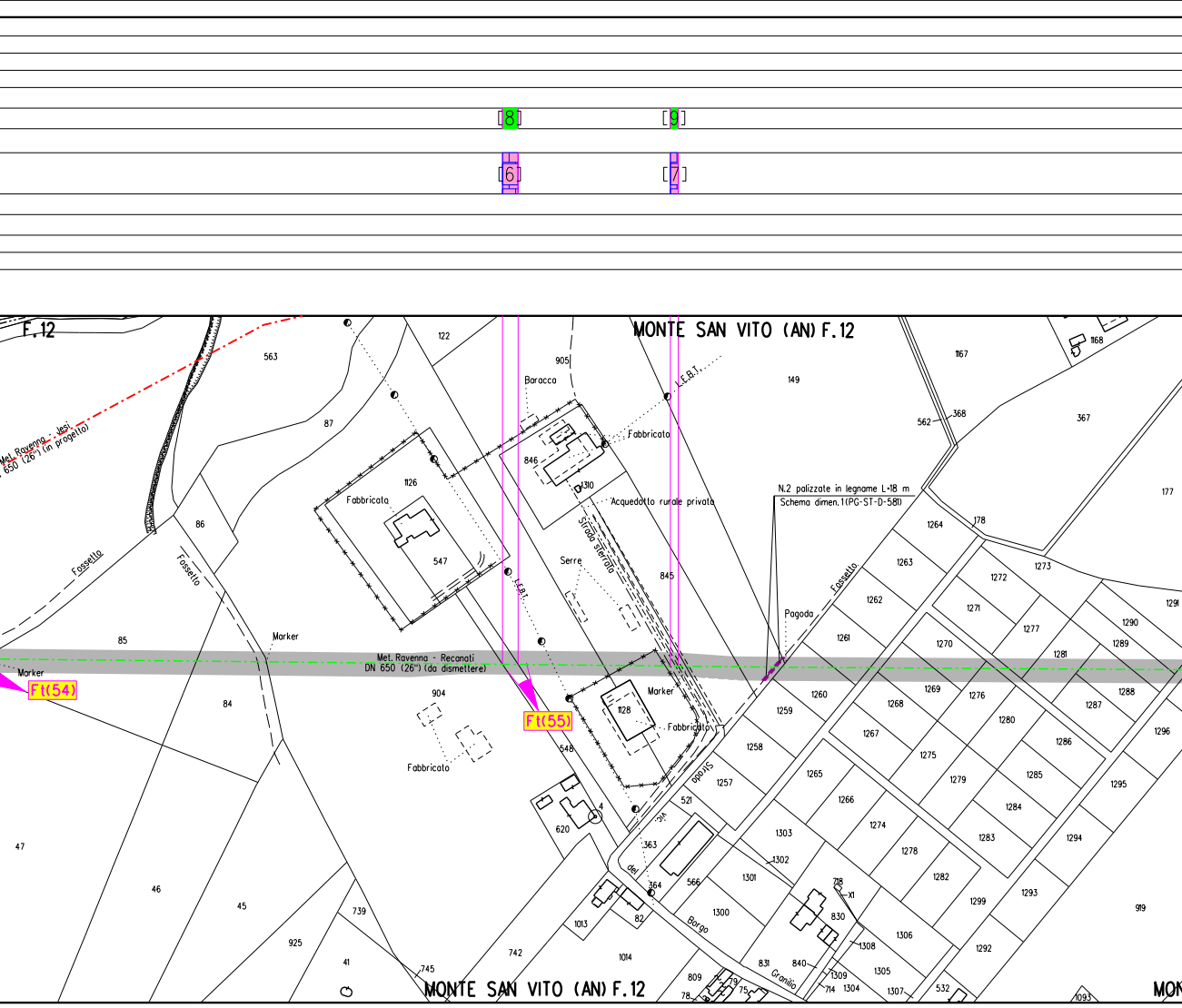
[8]
[9]
[6]
[7]
F.12
MONTE SAN VITO (AN) F.12
Met. Ravenna - Jesi DN 650 (26") (in progetto)
Met. Ravenna - Recanati DN 650 (26") (da dismettere)
Ft(54)
Ft(55)
Marker
Fossetto
Fabbricato
Baracca
Acquedotto rurale privato
Strada sterrata
Serre
L.E.B.T.
N.2 palizzate in legname L=18 m
Schema dimen.1(PG-ST-D-581)
Pagoda
Strada vic. del Borgo Granilia
563
122
905
149
1167
562
368
367
1168
87
846
1310
1126
547
177
86
1264
178
1263
1273
1272
1262
1271
1291
1277
1290
1261
1270
1281
1289
85
845
1269
1276
1288
84
904
1128
1260
1268
1280
1287
1259
1267
1286
1296
548
1258
1275
1285
1265
1279
1295
1257
1284
47
521
1266
1274
620
4
1303
1283
1294
363
1302
1278
46
45
739
364
566
1301
718
X1
1282
1299
1293
919
925
1013
82
1300
830
1306
41
742
1014
831
840
1308
1292
745
809
79
75
1309
714
1304
1305
1307
532
78
1093
MONTE SAN VITO (AN) F.12

[10]

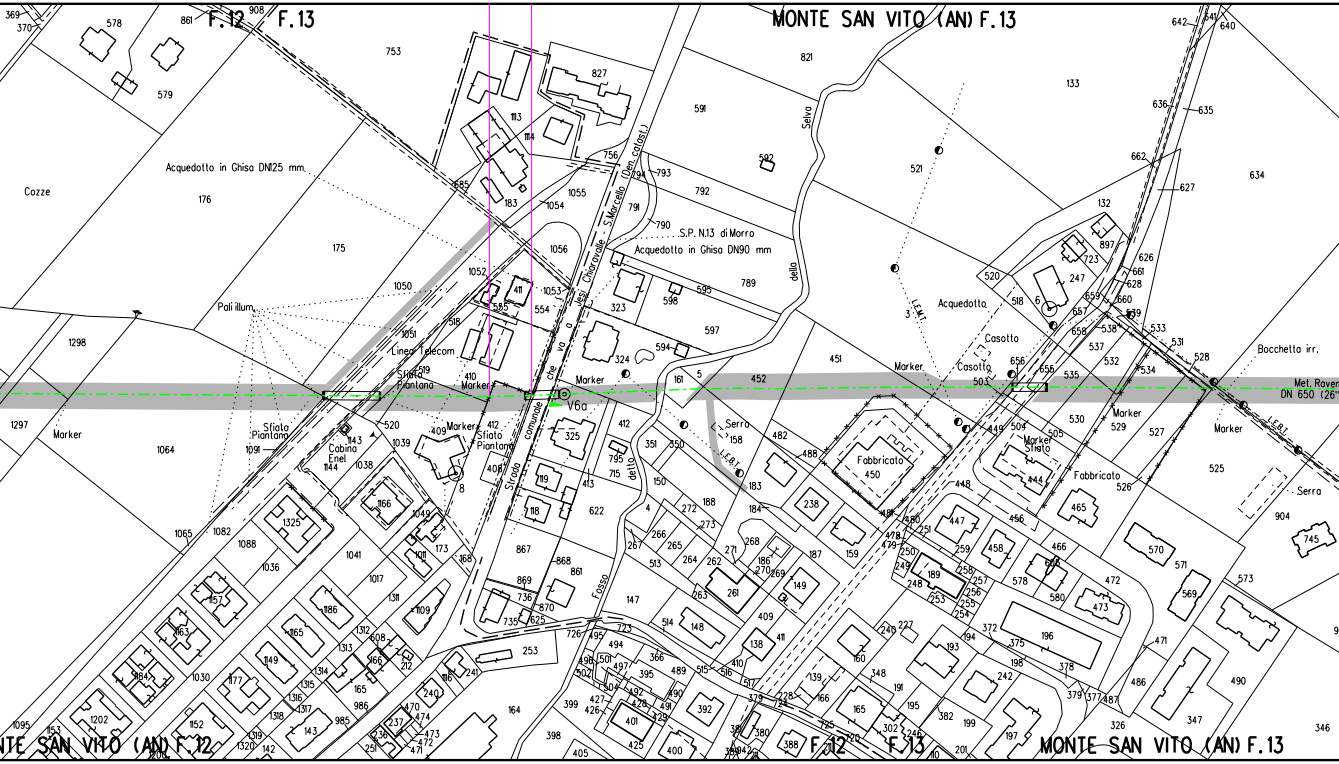

F.12
F.13
MONTE SAN VITO (AN) F.13
MONTE SAN VITO (AN) F.12
F.12
F.13
MONTE SAN VITO (AN) F.13
Acquedotto in Ghisa DN125 mm.
Cozze
Pali illum.
Linea Telecom
Sfiato Piantana
Sfiato Piantana
Cabina Enel
Marker
Marker
Sfiato Piantana
Strada comunale che va a Jesi Chiaravalle S.Marcello (Dm. catast.)
S.P. N.13 di Morro
Acquedotto in Ghisa DN90 mm
V6a
Marker
Selva
della
Fosso della
Serra
L.E.B.T.
L.E.B.T.
Acquedotto
Casotto
Casotto
Marker
Fabbricato
Marker
Sfiato
Fabbricato
Marker
Bocchetta irr.
Met. Raven
DN 650 (26"
L.E.B.T.
Serra
Marker

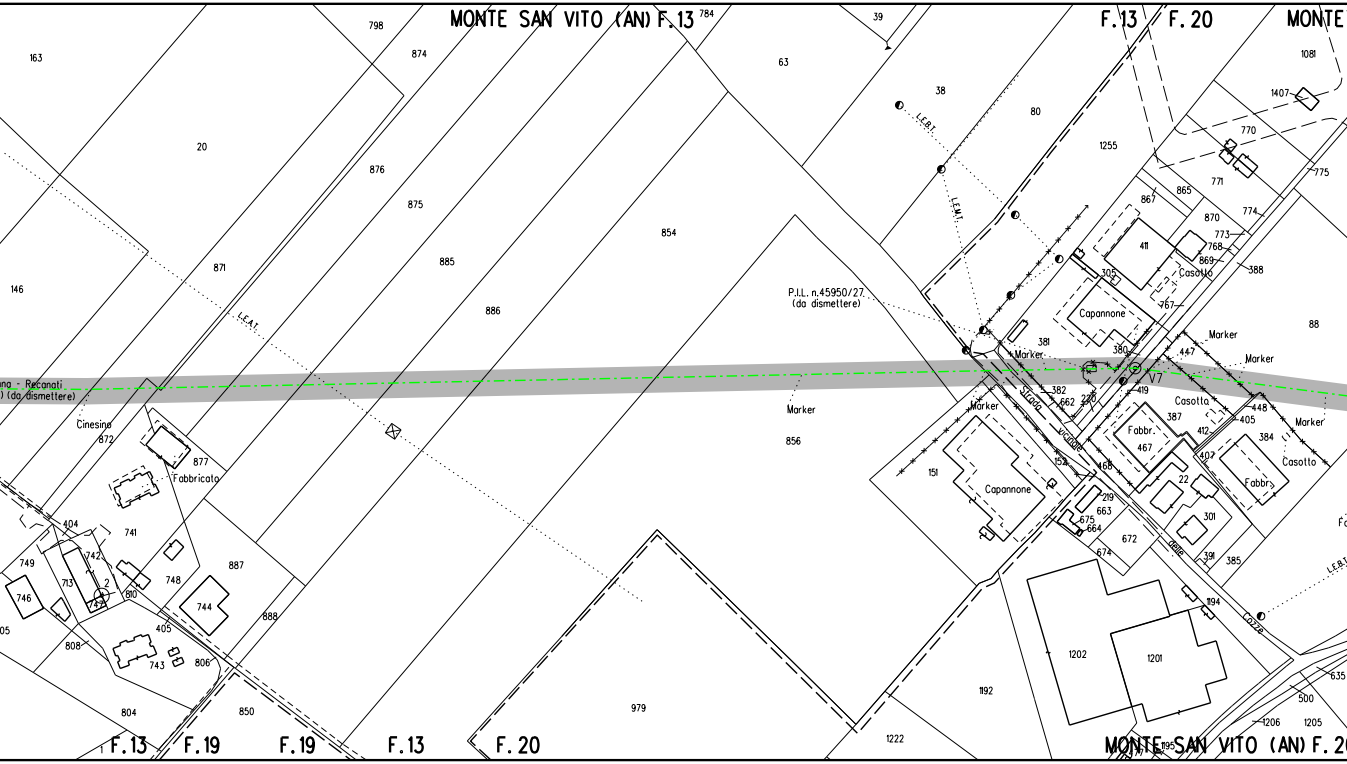

MONTE SAN VITO (AN) F.13
F.13
F.20
MONTE
MONTE SAN VITO (AN) F.2
F.13
F.19
F.19
F.13
F.20
ina - Recanati
) (da dismettere)
P.I.L. n.45950/27
(da dismettere)
L.E.A.T.
L.E.B.T.
L.E.M.T.
L.E.B.T.
Marker
Marker
Marker
Marker
Marker
Marker
V7
Cinesino
Fabbricato
Capannone
Capannone
Casotto
Casotto
Casotto
Fabbr.
Fabbr.
Fa
Strada vicinale delle Cozze
163
20
798
874
876
875
871
885
886
146
784
63
854
856
39
38
80
1255
1081
1407
770
771
775
865
867
870
774
773
768
869
411
305
767
388
88
381
380
447
382
662
220
419
387
467
412
405
448
384
407
22
468
152
151
219
663
675
664
672
674
301
391
385
1194
1202
1201
1192
1222
1195
635
500
1206
1205
872
877
404
741
749
742
713
746
2
810
748
887
744
888
747
405
05
808
743
806
804
850
979
1

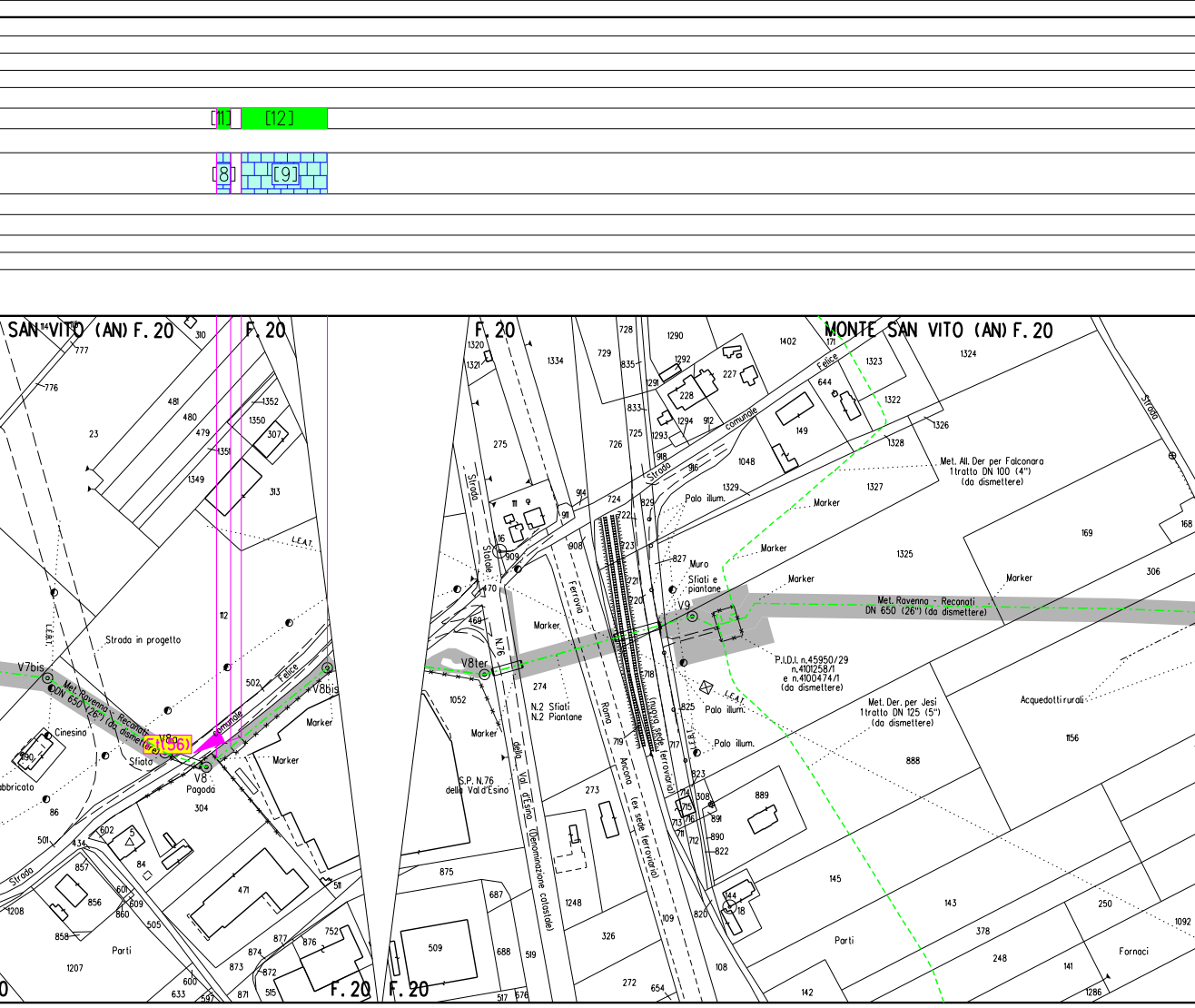
[11]
[12]
[8]
[9]
SAN VITO (AN) F. 20
F. 20
F. 20
MONTE SAN VITO (AN) F. 20
F. 20
F. 20
F. 20
Strada in progetto
L.E.B.T.
L.E.A.T.
V7bis
Met. Ravenna - Recanati DN 650 (26") (da dismettere)
V8a
t(56)
V8
Pagoda
V8bis
Felice
comunale
Strada
Cinesino
Fabbricato
Sfiato
Marker
Marker
Marker
V8ter
Strada Statale N.76
N.2 Sfiati
N.2 Piantane
S.P. N.76 della Val d'Esino
Strada Statale della Val d'Esino (Denominazione catastale)
Ferrovia
Roma Ancona (ex sede ferroviaria)
(nuova sede ferroviaria)
Strada comunale Felice
Palo illum.
Muro
Sfiati e piantane
V9
Met. Ravenna - Recanati
DN 650 (26") (da dismettere)
P.I.D.I. n.45950/29
n.4101258/1
e n.4100474/1
(da dismettere)
Met. All. Der per Falconara
1tratto DN 100 (4")
(da dismettere)
Met. Der. per Jesi
1tratto DN 125 (5")
(da dismettere)
Acquedotti rurali
Palo illum.
Palo illum.
L.E.B.T.
Strada
Parti
Parti
Fornaci
777
776
310
481
480
479
1352
1350
307
1351
1349
313
23
112
502
1190
86
501
434
602
5
84
304
857
856
601
609
860
505
1208
858
1207
471
511
877
876
752
874
873
872
600
633
597
871
515
1320
1321
1334
275
111
16
911
909
908
914
470
469
1052
274
273
875
687
688
519
509
517
576
1248
326
272
654
109
108
728
729
835
1290
1292
227
228
1291
833
1294
912
1293
725
726
918
916
724
829
722
723
721
720
827
718
825
717
823
714
715
716
713
711
712
308
891
890
822
820
144
18
1402
171
1324
1323
644
1322
149
1326
1328
1048
1329
1327
1325
169
168
306
888
1156
889
145
143
250
1092
378
248
141
1286
142

[13]

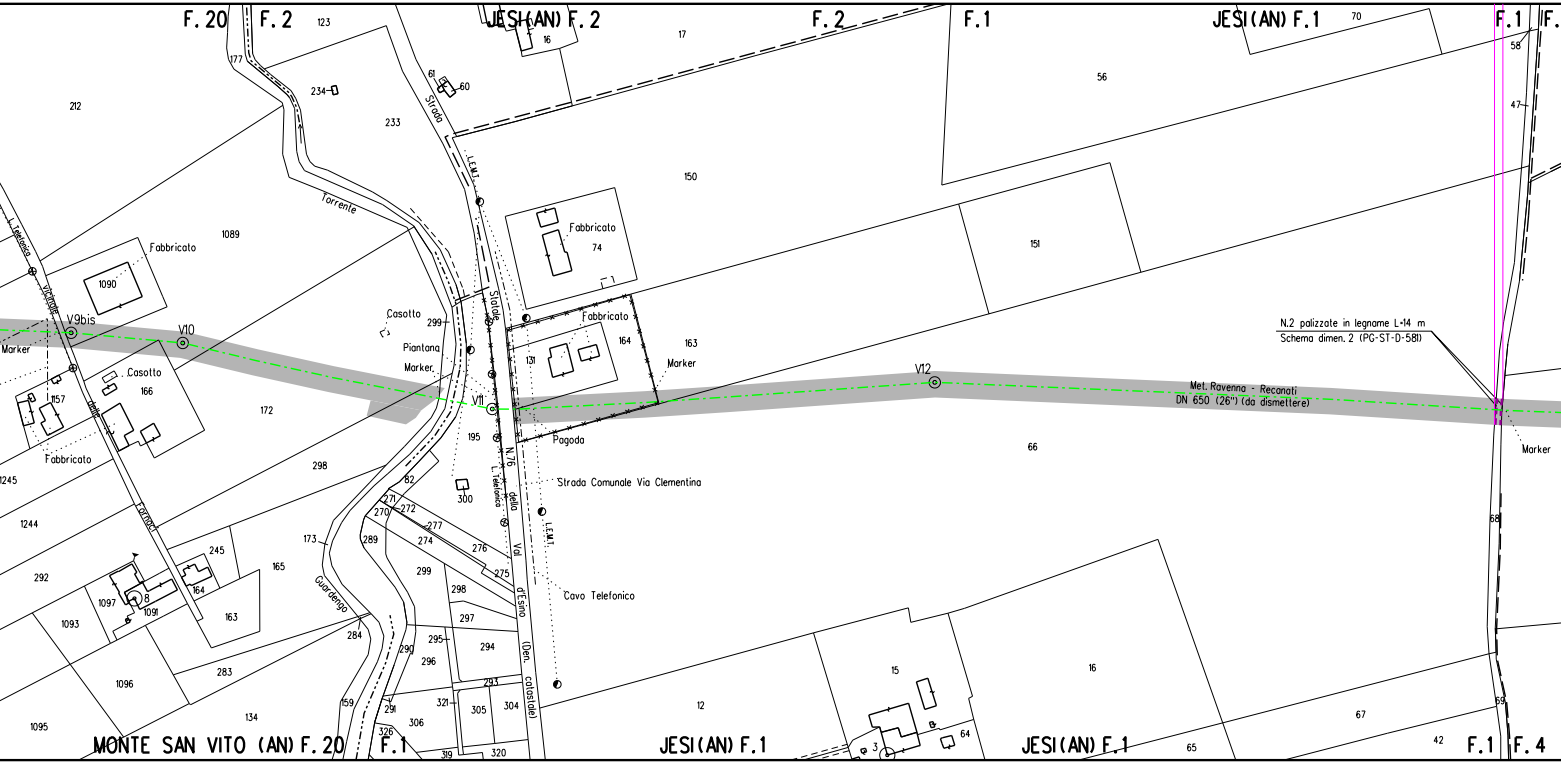

F. 20
F. 2
JESI (AN) F. 2
F. 2
F. 1
JESI (AN) F. 1
F. 1
F.
Strada
L.E.M.T.
Statale
N. 76
della
Val
d'Esino
(Den.
catastale)
Torrente
Guardengo
L. Telefonica
Fabbricato
Casotto
Piantana
Marker
Pagoda
Strada Comunale Via Clementina
Cavo Telefonico
V9bis
V10
V11
V12
Met. Ravenna - Reconati
DN 650 (26") (da dismettere)
N.2 palizzate in legname L-14 m
Schema dimen. 2 (PG-ST-D-581)
212
1089
1090
1157
166
172
298
1245
1244
292
1093
1097
1091
1096
1095
134
283
163
164
165
245
123
177
234
233
61
60
16
17
150
74
131
164
163
299
195
300
82
271
270
272
277
274
276
275
173
289
299
298
297
284
290
295
296
294
293
321
305
304
291
306
159
326
319
320
56
70
58
47
151
66
68
69
12
15
3
64
16
65
67
42
MONTE SAN VITO (AN) F. 20
F. 1
JESI (AN) F. 1
JESI (AN) F. 1
F. 1
F. 4

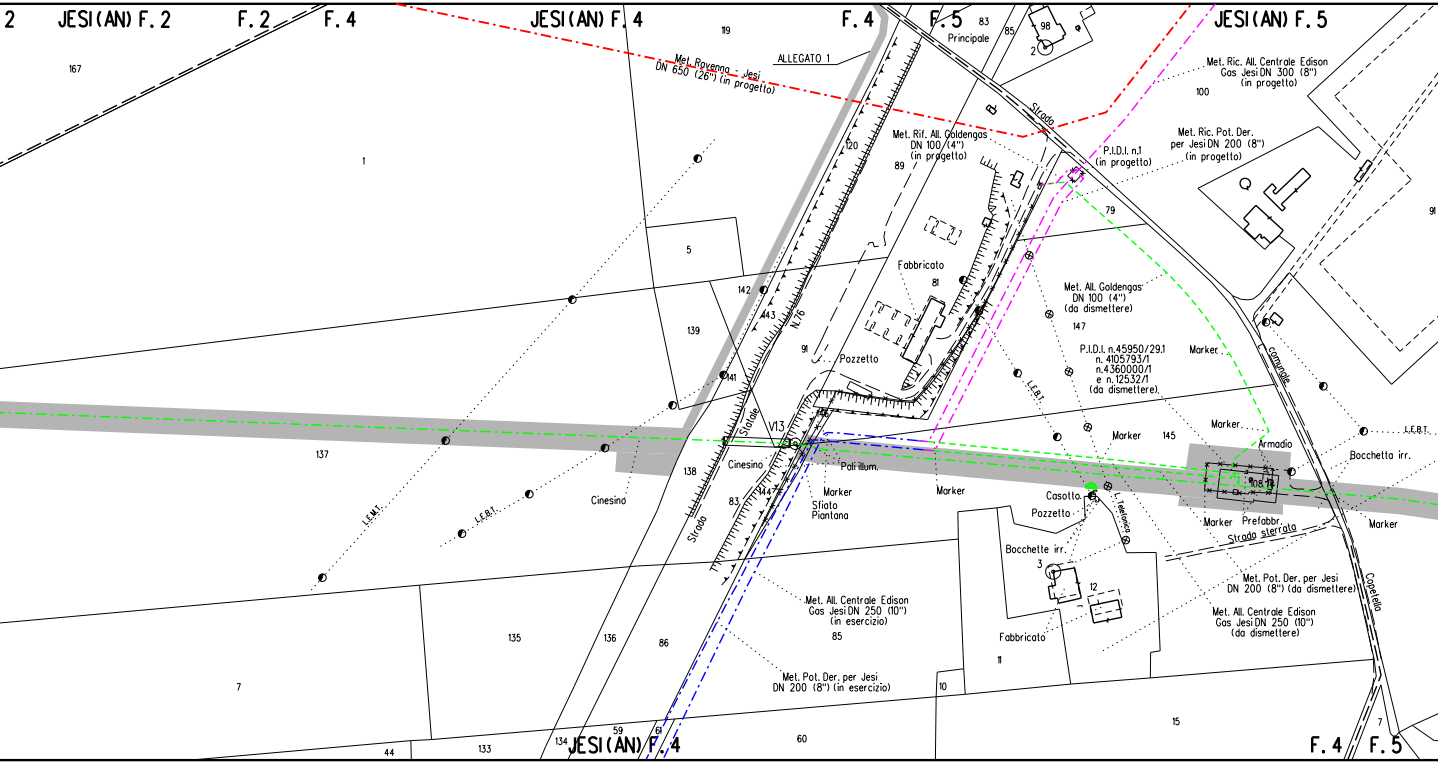
2
JESI(AN) F.2
F.2
F.4
JESI(AN) F.4
F.4
F.5
JESI(AN) F.5
167
1
119
ALLEGATO 1
Met. Ravenna - Jesi
DN 650 (26") (in progetto)
83
Principale
85
98
2
Strada
Met. Ric. All. Centrale Edison
Gas Jesi DN 300 (8")
(in progetto)
100
Met. Rif. All. Goldengas
DN 100 (4")
(in progetto)
120
89
P.I.D.I. n.1
(in progetto)
Met. Ric. Pot. Der.
per Jesi DN 200 (8")
(in progetto)
79
91
5
Fabbricato
81
142
143
139
N.76
91
Pozzetto
Met. All. Goldengas
DN 100 (4")
(da dismettere)
147
P.I.D.I. n.45950/29.1
n. 4105793/1
n.4360000/1
e n.12532/1
(da dismettere).
Marker
comunale
141
L.E.B.T.
Statale
V13
146
137
L.E.M.T.
L.E.B.T.
Cinesino
138
Cinesino
Pali illum.
Marker
Sfiato
Piantana
144
83
Strada
Marker
Marker
145
Marker
Armadio
L.E.B.T.
Bocchetta irr.
108
13
Casotto
Pozzetto
L. Telefonica
Marker
Prefabbr.
Strada sterrata
Marker
Bocchette irr.
3
12
Fabbricato
11
Met. Pot. Der. per Jesi
DN 200 (8") (da dismettere)
Met. All. Centrale Edison
Gas Jesi DN 250 (10")
(da dismettere)
Copetella
Met. All. Centrale Edison
Gas Jesi DN 250 (10")
(in esercizio)
85
135
136
86
7
Met. Pot. Der. per Jesi
DN 200 (8") (in esercizio)
10
15
7
59
61
134
133
44
60
F.4
F.5

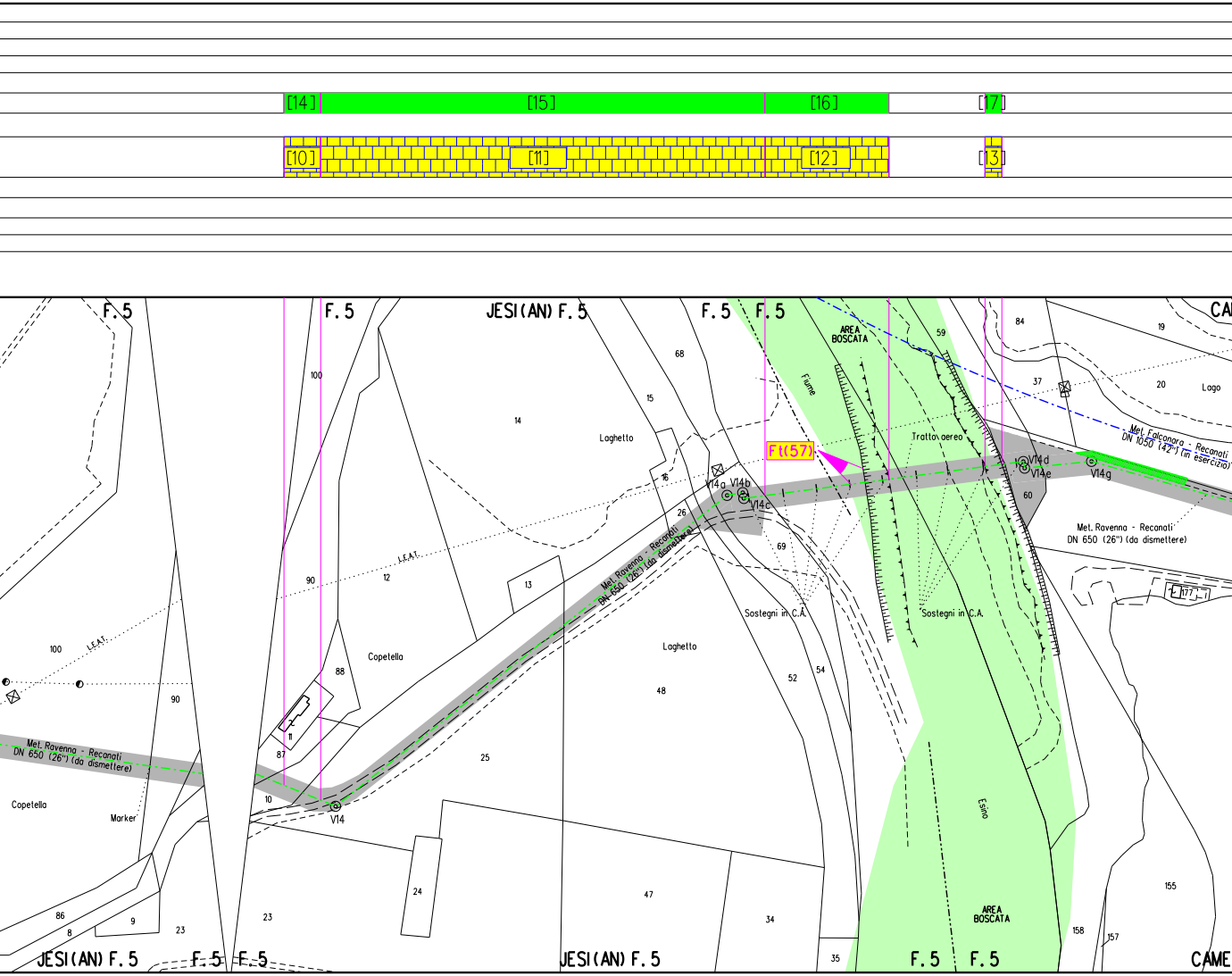
[14]
[15]
[16]
[17]
[10]
[11]
[12]
[13]
F. 5
F. 5
JESI (AN) F. 5
F. 5
F. 5
CA
84
19
59
AREA BOSCATA
Fiume
68
100
15
14
37
20
Lago
Laghetto
Tratto aereo
Met. Falconara - Recanati DN 1050 (42") (in esercizio)
Ft(57)
V14d
V14e
V14g
16
V14a
V14b
V14c
26
60
L.E.A.T.
12
Met. Ravenna - Recanati DN 650 (26") (da dismettere)
Met. Ravenna - Recanati DN 650 (26") (da dismettere)
13
69
90
Sostegni in C.A.
Sostegni in C.A.
177
100
L.E.A.T.
Copetello
Laghetto
88
54
52
48
90
11
87
Met. Ravenna - Recanati DN 650 (26") (da dismettere)
25
10
V14
Copetello
Marker
Esino
24
155
47
86
8
9
23
23
34
AREA BOSCATA
158
157
JESI (AN) F. 5
F. 5
F. 5
JESI (AN) F. 5
35
F. 5
F. 5
CAME

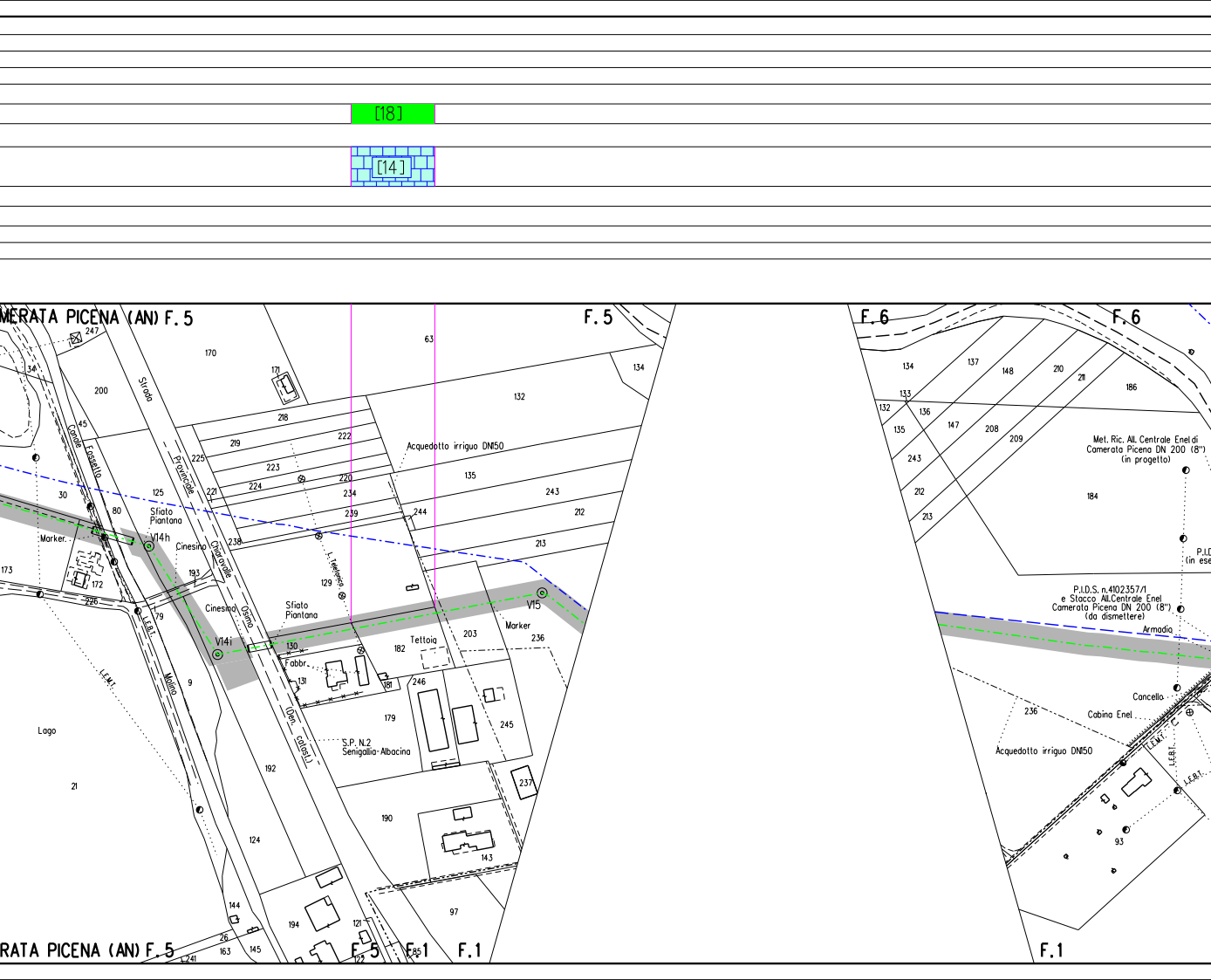
[18]
[14]
MERATA PICENA (AN) F. 5
F. 5
F. 6
F. 6
RATA PICENA (AN) F. 5
F. 5
F. 1
F. 1
F. 1
Strada Provinciale Chiaravalle
Canale Fossetto
Molino
L.E.M.T.
L.E.B.T.
L.Telefonica
Osimo
(Den. catast.)
Acquedotto irriguo DN150
Sfiato Piantana
Sfiato Piantana
Cinesino
Cinesino
Marker
Marker
V14h
V14i
V15
Fabbr.
Tettoia
Lago
S.P. N.2 Senigallia-Albacina
Met. Ric. All. Centrale Enel di Camerata Picena DN 200 (8") (in progetto)
P.I.D.S. n.4102357/1 e Stacco All.Centrale Enel Camerata Picena DN 200 (8") (da dismettere)
P.I.D.
(in ese
Armadio
Cancello
Cabina Enel
Acquedotto irriguo DN150
247
34
200
45
30
80
125
173
172
226
79
9
21
124
192
170
171
218
219
225
222
223
224
220
221
234
239
238
193
129
130
131
181
182
244
203
179
246
245
236
237
190
143
97
144
194
145
163
26
241
121
122
85
63
132
134
135
243
212
213
137
148
210
211
186
133
136
147
208
209
135
243
212
213
184
236
93

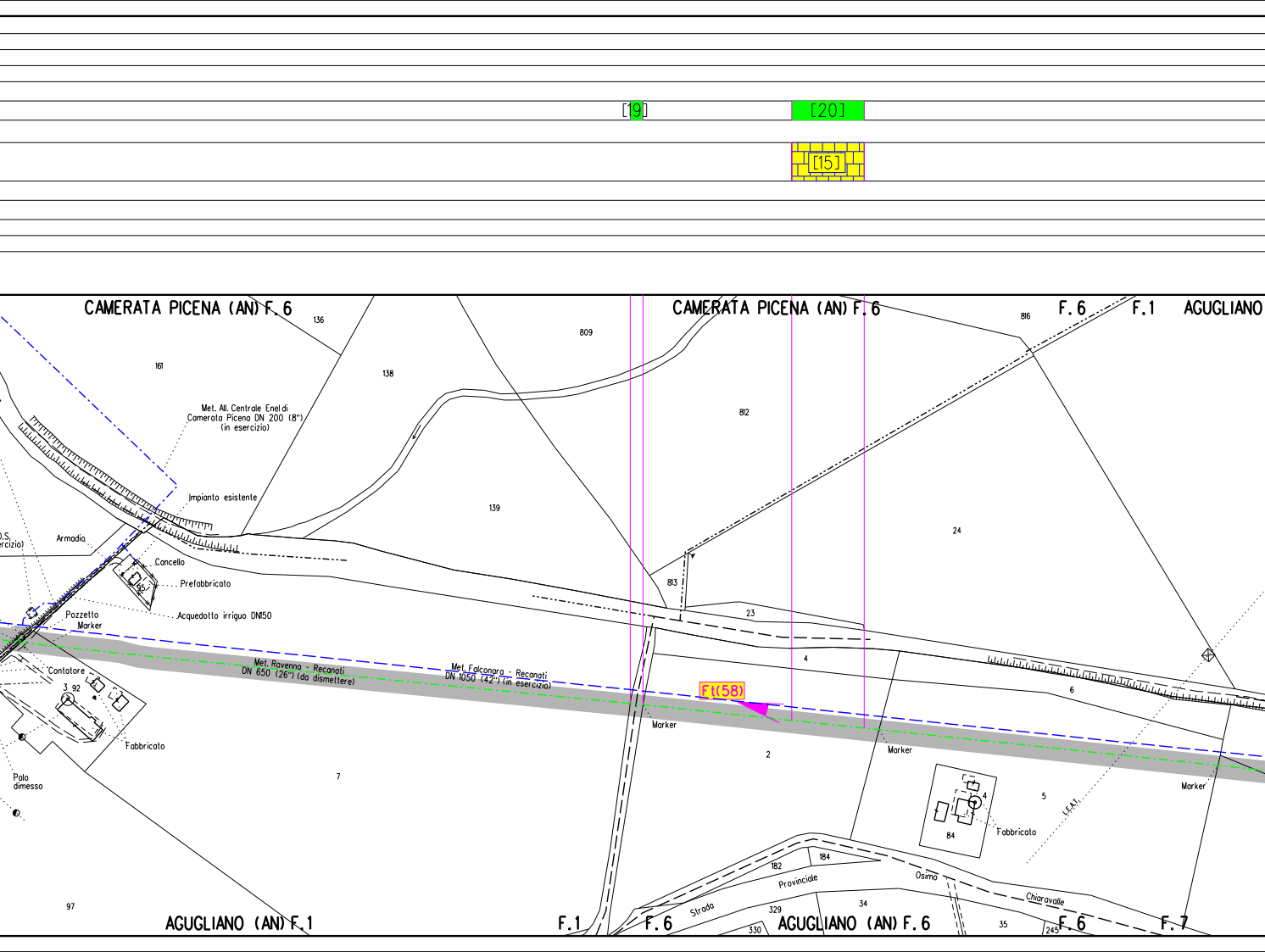
[19]
[20]
[15]
CAMERATA PICENA (AN) F. 6
CAMERATA PICENA (AN) F. 6
F. 6
F. 1
AGUGLIANO
136
161
138
809
812
816
139
24
813
23
4
6
2
5
7
97
84
4
3 92
95
182
184
329
330
34
35
245
Met. All. Centrale Enel di Camerata Picena DN 200 (8") (in esercizio)
Impianto esistente
Armadio
Cancello
Prefabbricato
Acquedotto irriguo DN150
Pozzetto
Marker
Contatore
Fabbricato
Palo dimesso
Met. Ravenna - Recanati DN 650 (26") (da dismettere)
Met. Falconara - Recanati DN 1050 (42") (in esercizio)
Ft(58)
Marker
Marker
Marker
Fabbricato
L.E.A.T.
Strada
Provinciale
Osimo
Chiaravalle
AGUGLIANO (AN) F. 1
F. 1
F. 6
AGUGLIANO (AN) F. 6
F. 6
F. 7

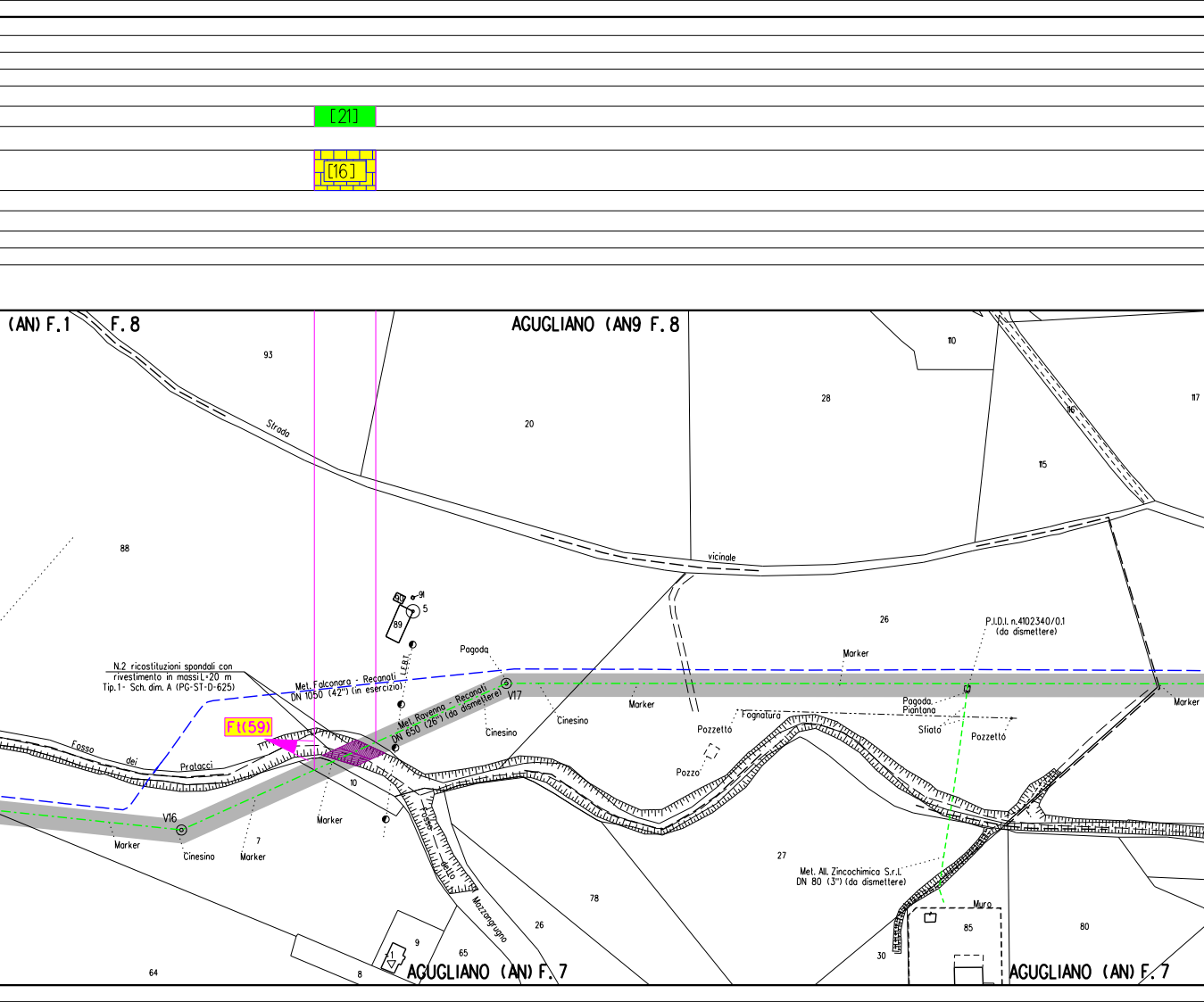

[21]
[16]
(AN) F.1
F. 8
AGUGLIANO (AN9 F. 8
93
Strada
20
28
110
117
116
115
vicinale
88
91
5
89
26
P.I.D.I. n.4102340/0.1
(da dismettere)
L.E.B.T.
Pagoda
Marker
N.2 ricostituzioni spondali con
rivestimento in massi L=20 m
Tip.1- Sch. dim. A (PG-ST-D-625)
Met. Falconara - Recanati
DN 1050 (42") (in esercizio)
Met. Ravenna - Recanati
DN 650 (26") (da dismettere)
V17
Marker
Cinesino
Marker
Pagoda.
Piantana
Ft(59)
Cinesino
Fognatura
Sfiato
Pozzetto
Pozzetto
Fosso
dei
Protacci
10
Pozzo
V16
Marker
Marker
Cinesino
7
Marker
Fosso
dello
Mazzangrugno
27
Met. All. Zincochimica S.r.l.
DN 80 (3") (da dismettere)
78
26
Muro
85
80
9
65
30
64
8
AGUGLIANO (AN) F. 7
AGUGLIANO (AN) F. 7

22

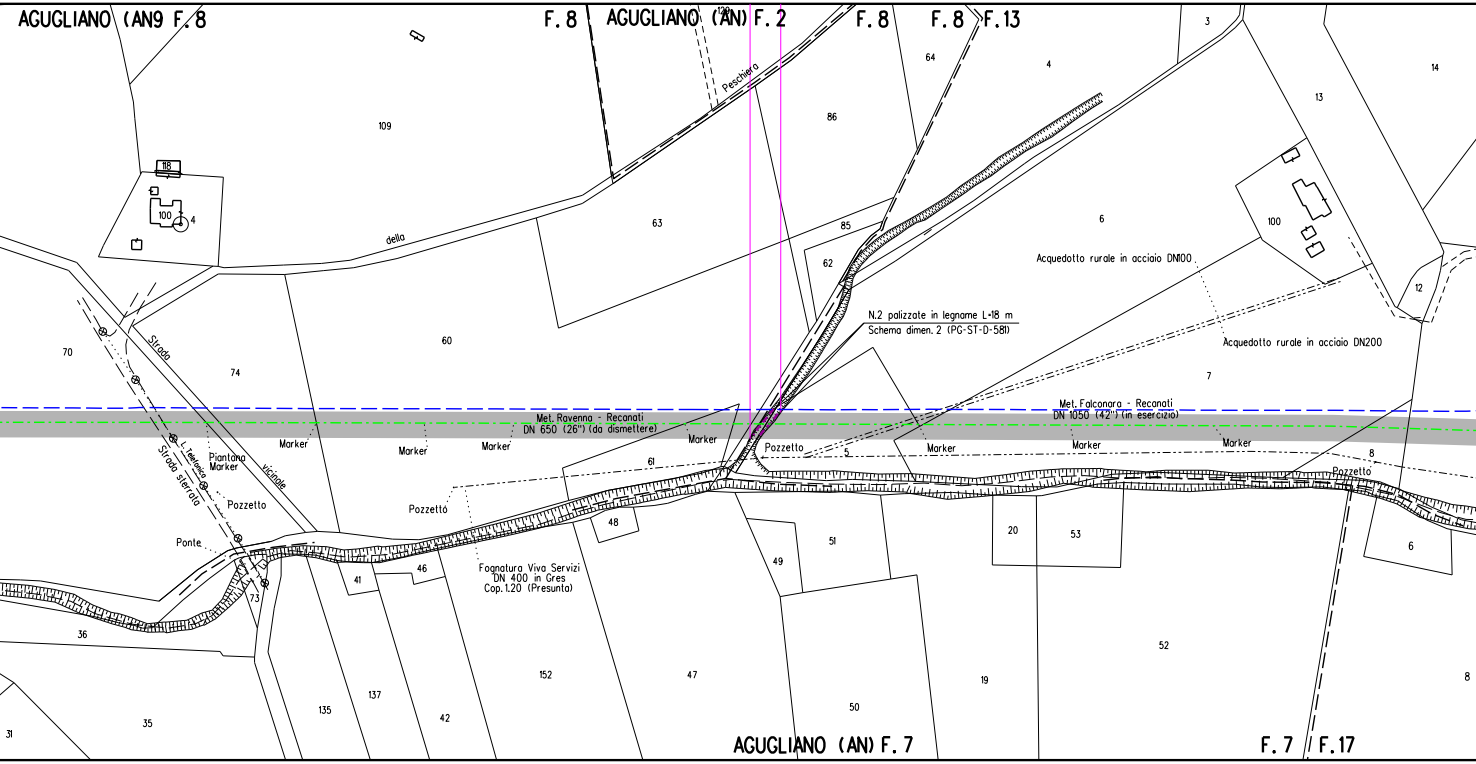
AGUGLIANO (AN9 F.8
F.8
AGUGLIANO (AN) F.2
F.8
F.8
F.13
Peschiera
della
Strada
vicinale
Strada sterrata
L. Telefonica
109
118
100
4
70
74
60
63
86
85
62
64
4
3
13
14
6
100
12
7
N.2 palizzate in legname L=18 m
Schema dimen. 2 (PG-ST-D-581)
Acquedotto rurale in acciaio DN100
Acquedotto rurale in acciaio DN200
Met. Ravenna - Recanati
DN 650 (26") (da dismettere)
Met. Falconara - Recanati
DN 1050 (42") (in esercizio)
Marker
Marker
Marker
Marker
Marker
Marker
Marker
Piantana
Marker
Pozzetto
Pozzetto
Pozzetto
Pozzetto
Ponte
Fognatura Viva Servizi
DN 400 in Gres
Cop. 1.20 (Presunta)
61
5
8
48
20
53
51
49
6
73
36
41
46
35
31
135
137
42
152
47
50
19
52
8
AGUGLIANO (AN) F.7
F.7
F.17

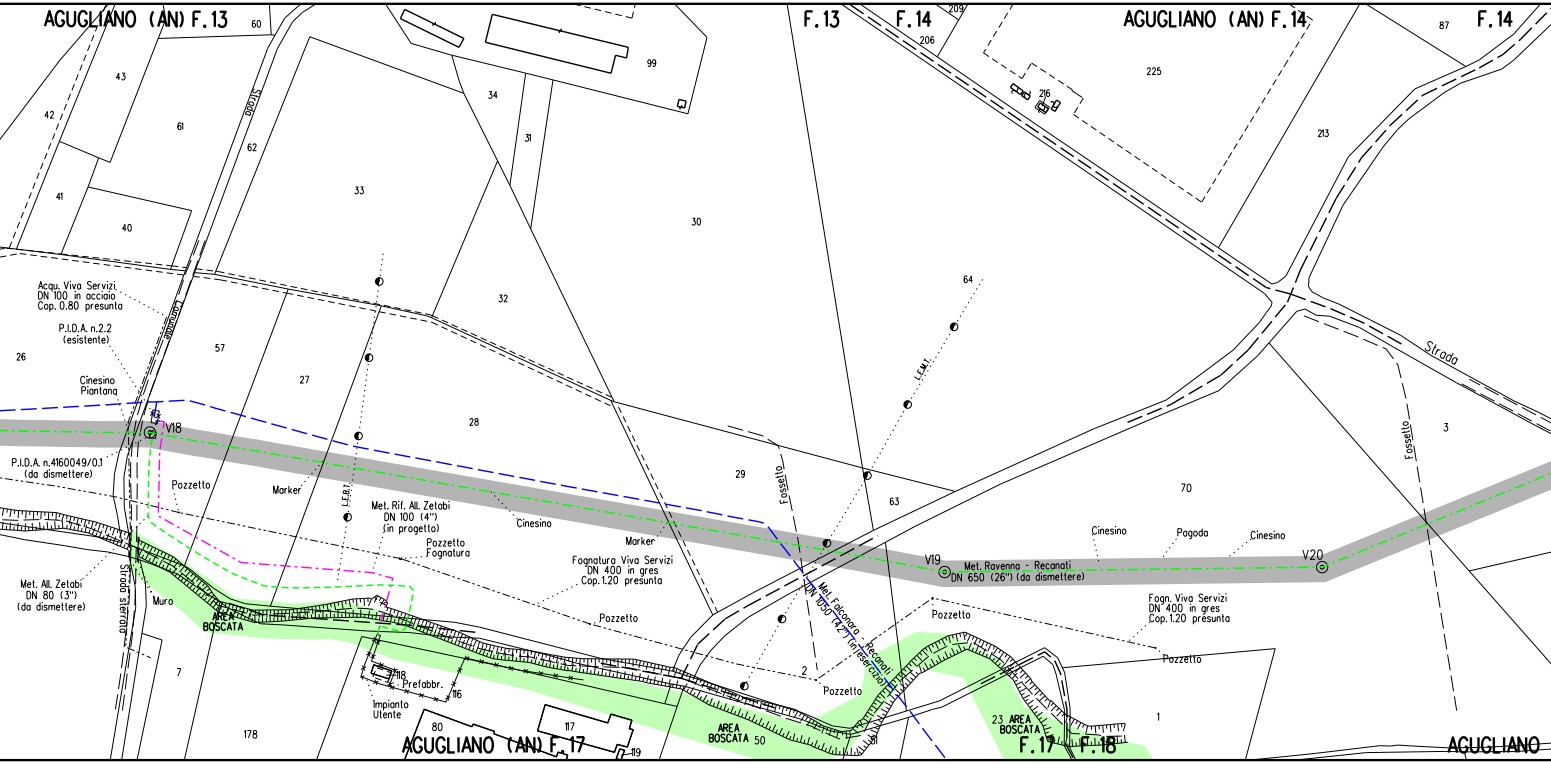
AGUGLIANO (AN) F.13
60
43
42
61
62
41
40
Strada
33
34
31
99
30
32
F.13
F.14
209
206
AGUGLIANO (AN) F.14
225
216
87
F.14
213
64
L.E.M.I.
Strada
Acqu. Viva Servizi
DN 100 in acciaio
Cop. 0.80 presunta
Comunale
P.I.D.A. n.2.2
(esistente)
26
57
27
28
Cinesino
Piantana
V18
P.I.D.A. n.4160049/0.1
(da dismettere)
Pozzetto
Marker
L.E.B.T.
Met. Rif. All. Zetabi
DN 100 (4")
(in progetto)
Cinesino
29
Fossetto
63
Fossetto
3
70
Pozzetto
Fognatura
Marker
Fognatura Viva Servizi
DN 400 in gres
Cop.1.20 presunta
Cinesino
Pagoda
Cinesino
V19
Met. Ravenna - Recanati
DN 650 (26") (da dismettere)
V20
Met. All. Zetabi
DN 80 (3")
(da dismettere)
Strada sterrata
Muro
AREA
BOSCATA
Met. Falconara - Recanati
DN 1050 (42") (in esercizio)
Pozzetto
Fogn. Viva Servizi
DN 400 in gres
Cop.1.20 presunta
Pozzetto
7
118
Prefabbr.
116
Impianto
Utente
2
Pozzetto
Pozzetto
178
80
117
AGUGLIANO (AN) F.17
119
AREA
BOSCATA 50
51
23 AREA
BOSCATA
F.17 F.18
1
AGUGLIANO

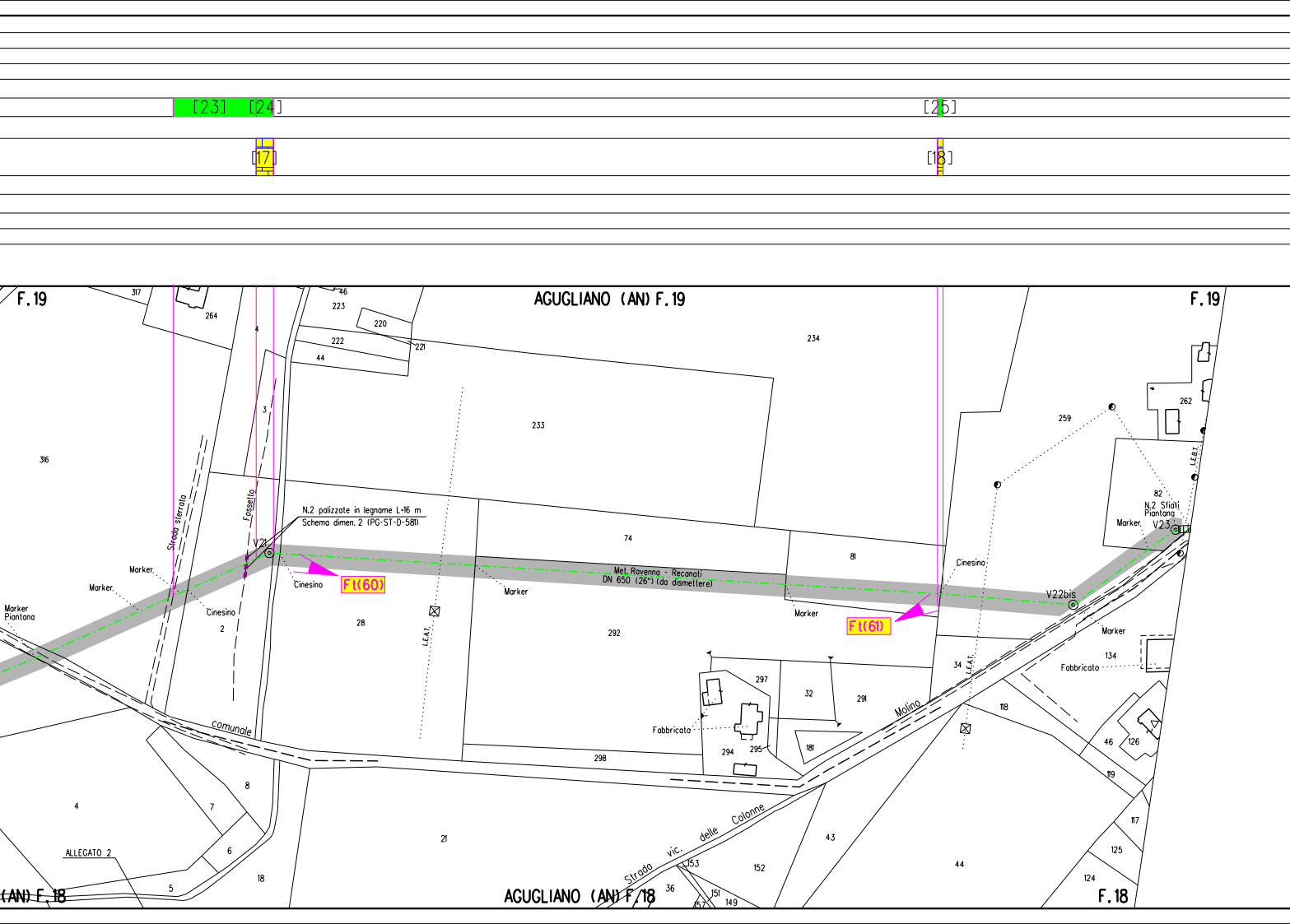
[23]
[24]
[25]
[17]
[18]
F.19
AGUGLIANO (AN) F.19
F.19
317
264
46
223
220
221
222
44
4
3
234
233
316
262
259
82
N.2 Sfiati
Piantana
Marker
V23
L.E.B.T.
Strada sterrato
Fossetto
N.2 palizzate in legname L=16 m
Schema dimen. 2 (PG-ST-D-581)
V21
Marker
Marker
Marker
Piantana
Cinesino
Cinesino
Ft(60)
2
28
L.E.A.T.
Marker
74
81
Met. Ravenna - Reconati
DN 650 (26") (da dismettere)
292
Cinesino
Marker
Ft(61)
V22bis
Marker
34
L.E.A.T.
134
Fabbricato
297
32
291
Fabbricato
294
295
181
Molino
118
46
126
119
comunale
298
8
4
7
6
ALLEGATO 2
5
18
21
Strada vic. delle Colonne
43
44
153
152
36
151
149
157
117
125
124
(AN) F.18
AGUGLIANO (AN) F.18
F.18

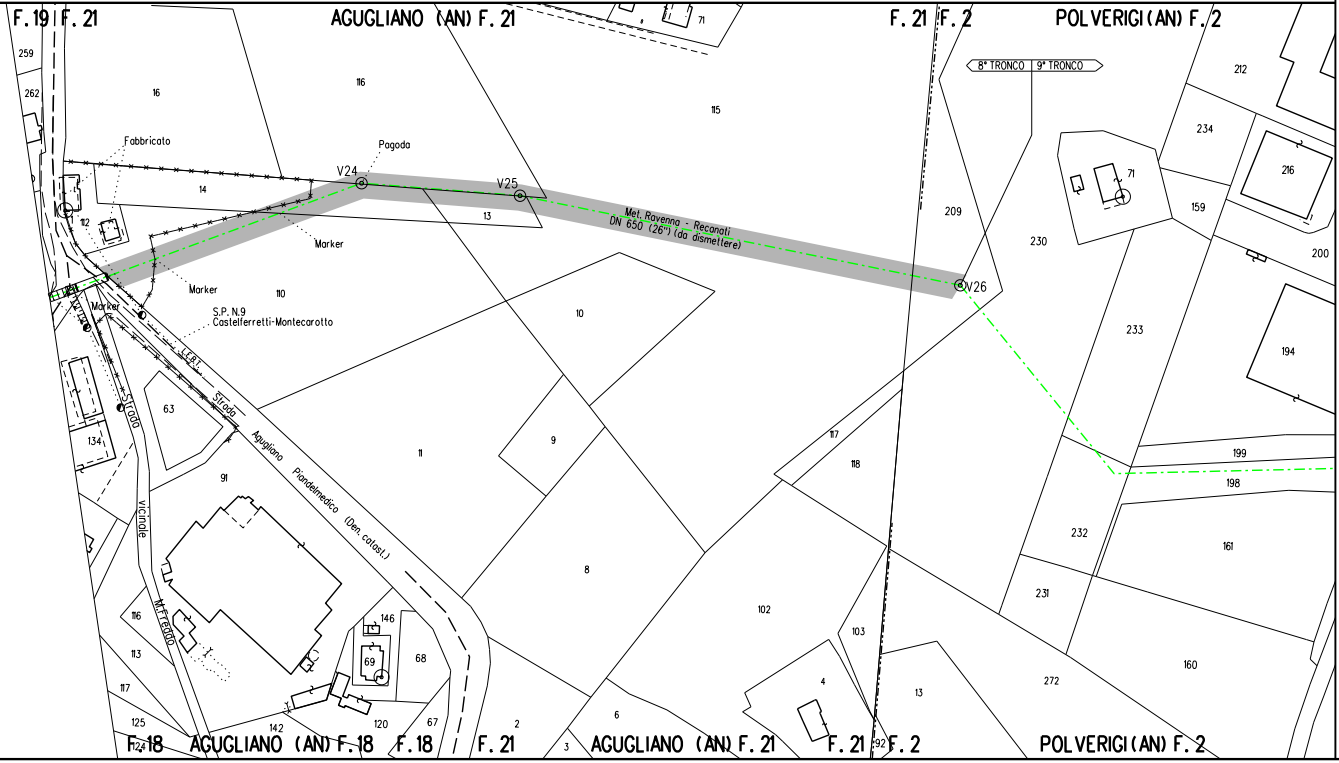
F.19
F.21
AGUGLIANO (AN) F.21
F.21
F.2
POLVERIGI (AN) F.2
8° TRONCO
9° TRONCO
259
262
16
116
115
71
212
234
216
Fabbricato
Pagoda
V24
V25
14
13
Met. Ravenna - Reconati
DN 650 (26") (da dismettere)
112
Marker
Marker
Marker
110
S.P. N.9
Castelferretti-Montecarotto
L.F.B.T.
209
230
71
159
200
V26
233
194
10
Strada
63
134
Strada
Agugliano
Piandelmedico
(Den. catast.)
9
11
117
118
199
198
91
vicinale
M.Freddo
232
161
8
231
116
113
146
102
103
68
69
117
4
272
160
13
125
142
120
67
2
6
124
F.18
AGUGLIANO (AN) F.18
F.18
F.21
3
AGUGLIANO (AN) F.21
F.21
92
F.2
POLVERIGI (AN) F.2

ALLEGATO 1

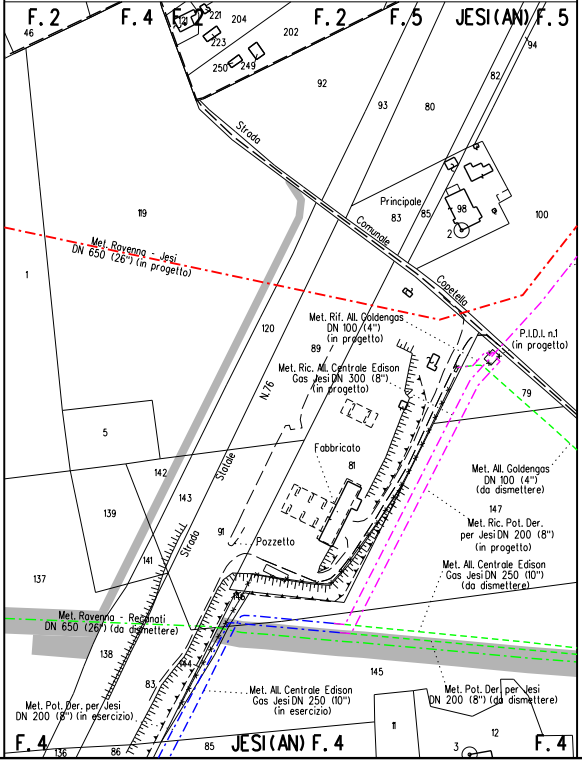
F. 2
F. 4
F. 2
F. 2
F. 5
JESI (AN) F. 5
46
221
204
202
223
250
249
92
93
80
82
94
Strada
Comunale
Capetella
Principale
83
85
98
2
100
119
1
Met. Ravenna - Jesi
DN 650 (26") (in progetto)
Met. Rif. All. Goldengas
DN 100 (4")
(in progetto)
89
120
P.I.D.I. n.1
(in progetto)
Met. Ric. All. Centrale Edison
Gas Jesi DN 300 (8")
(in progetto)
N.76
79
5
Fabbricato
81
142
143
Statale
Met. All. Goldengas
DN 100 (4")
(da dismettere)
147
139
Met. Ric. Pot. Der.
per Jesi DN 200 (8")
(in progetto)
91
Pozzetto
Strada
141
Met. All. Centrale Edison
Gas Jesi DN 250 (10")
(da dismettere)
137
146
Met. Ravenna - Recanati
DN 650 (26") (da dismettere)
138
144
145
83
Met. All. Centrale Edison
Gas Jesi DN 250 (10")
(in esercizio)
Met. Pot. Der. per Jesi
DN 200 (8") (da dismettere)
Met. Pot. Der. per Jesi
DN 200 (8") (in esercizio)
11
12
3
F. 4
136
86
85
JESI (AN) F. 4
F. 4

ALLEGATO 2

Firmato digitalmente da

Rocco Vincenzo Monaco

CN = Monaco Rocco Vincenzo
O = ORDINE INGEGNERI DI COSENZA
C = IT

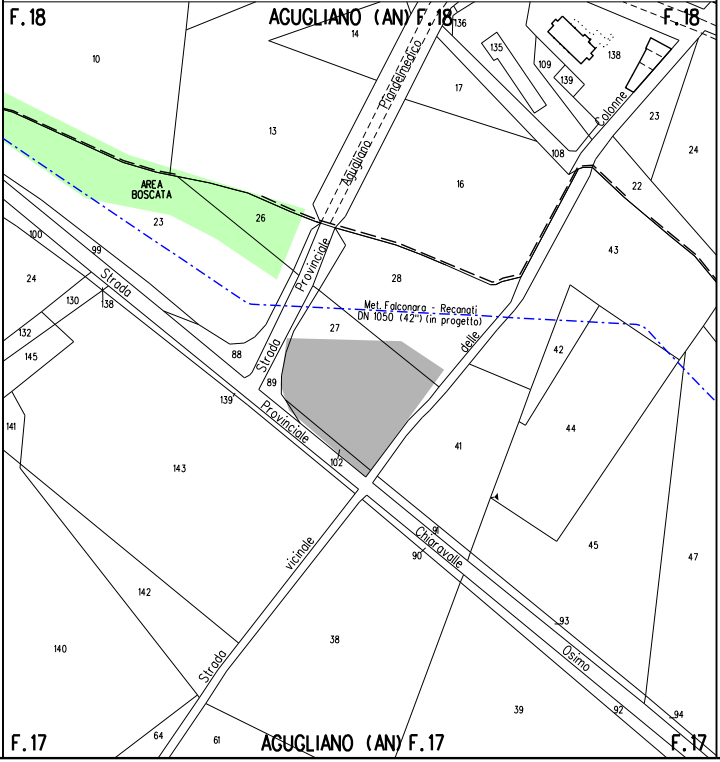
F. 18
AGUGLIANO (AN) F. 18
F. 18
136
14
135
138
109
139
10
17
Aguglianc - Prandemedico
Colonne
23
24
13
108
16
22
AREA
BOSCATA
23
26
100
99
Provinciale
43
24
Strada
28
130
138
Met. Falconara - Recanati
DN 1050 (42") (in progetto)
132
27
delle
145
88
Strada
42
89
139
141
Provinciale
44
41
143
102
Chiaravalle
91
90
45
47
vicinale
142
140
38
Strada
93
Osimo
39
92
94
F. 17
64
61
AGUGLIANO (AN) F. 17
F. 17

LEGENDA

SIMBOLOGIA DI LINEA

- Metanodotto Ravenna – Recanati DN 650 (26") in dismissione
- Condotta in tubo di protezione
- Cunicolo
- Condotte derivate in dismissione
- Metanodotto Ravenna – Jesi DN 650 (26") in progetto
- Metanodotti SRG in esercizio, tratto dove posare solo il cavo telecomando
- Condotte derivate in progetto
- Metanodotti in esercizio
- Altri metanodotti in progetto

▨	Area di passaggio dismissione
PN	Pista normale
PI	Pista invertita (contro senso gas)
PR	Pista ristretta
PTP	Pista tratto particolare
▨	Piante da salvaguardare

Quando non e' possibile accedere alle aree di lavoro dalla viabilita' pubblica usufruire degli accessi utilizzati per la costruzione del nuovo metanodotto.

LEGENDA DEI RIPRISTINI VEGETAZIONALI

1)	🟩	INERBIMENTI
2)	▦	RIPRISTINO VEGETAZIONALE CON PIANTAGIONE DIFFUSA
3)	▦	RICOSTITUZIONE DI FILARE ARBOREO-ARBUSTIVO
4)	▦	RICOSTITUZIONE DI FILARI ARBOREI
5)	▦	RIPRISTINO VEGETAZIONALE DI ARBUSTETO
6)	▦	RIPRISTINO VEGETAZIONALE DI VERDE URBANO E VERDE ATTREZZATO
7)	▦	RIPRISTINO VEGETAZIONALE DI SIEPE ARBUSTIVA
8)	[n]	NUMERO DI RICHIAMO ALLE SCHEDE DI DETTAGLIO DEL PROGETTO DI RIPRISTINO VEGETAZIONALE
9)	Ft(n)	CONO VISIVO CON NUMERO FOTO
10)	▨	AREE IN SOVRAPPOSIZIONE CON ALTRE AREE DI OCCUPAZIONE LAVORI PREVISTE PER LE OPERE CONNESSE IN PROGETTO E IN RIMOZIONE E PER LA LINEA IN RIMOZIONE

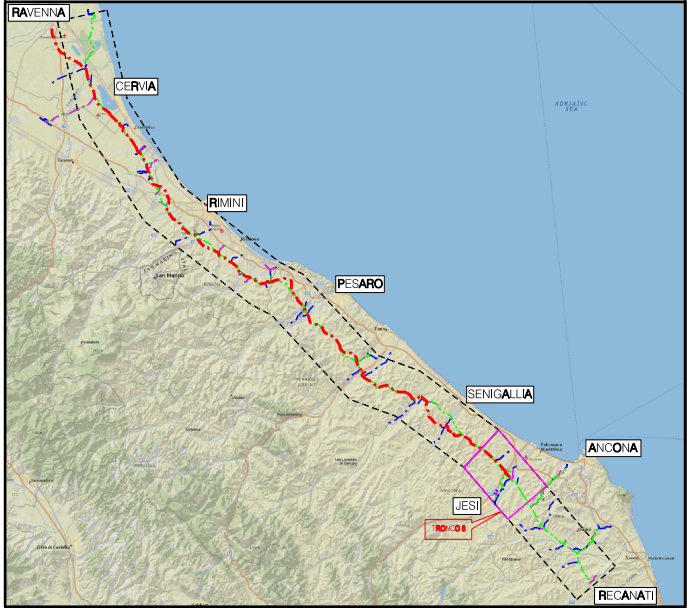
RAVENNA
CERVIA
RIMINI
PESARO
SENIGALLIA
ANCONA
JESI
TRONCO 8
RECANATI

COROGRAFIA Scala 1:500.000

Dott. GIANGOLINI ALBERTO n. 108 ALBO - MARCHE -

Nei Comuni di SENIGALLIA, MONTE SAN VITO, JESI, CAMERATA PICENA, AGUGLIANO, POLVERIGI

Rev.	DATA	DESCRIZIONE	ELABORATO	VERIFICATO	APPROVATO AUTORIZZATO
0	NOV. 2020	EMISSIONE	A.GIANGOLINI	M.AGOSTINI	V. FORLIVESI G. GIOVANNINI

PROPRIETARIO: snam

PROGETTISTA: TechnipFMC
Rif.TPIDL: 081400C-908-DW-3252-06
TECHNIP ITALY DIREZIONE LAVORI S.p.A.

COMMESSA: NR/17350/R-L01

CODICE TEC.: 9112592 9112593

DISMISSIONE METANODOTTO RAVENNA - RECANATI
8° TR: DA F. CESANO A LA ROMANA -
DA LA ROMANA A L/R RECANATI
DN 650 (26")

DIS. N. RIM-PL-46E-128

REVISIONE 0

Progetto di Ripristino Vegetazionale con Ubicazione dei Punti di Ripresa Fotografica, degli Inerbimenti e dei Rimboschimenti

FG. 1 DI 1

SCALA 1:2000