Il presente disegno e' di proprieta' aziendale - La Societa' tutelera' i propri diritti a termine di legge.

DATI TECNICI FUNZIONALI

INERBIMENTI [numero scheda di dettaglio]	[1]
Aree in Sovrapposizione con altre Aree di Occupazione Lavori	
RIMBOSCHIMENTO [numero scheda di dettaglio]	

CONFINI AMMINISTRATIVI

DATI CARATTERISTICI

DATI DI ESERCIZIO (C.P.I.)

PRESSIONE MASSIMA DI ESERCIZIO MOP 70 bar

DATI GENERALI

DN	650	SP	11.13	15579.00 m
DN	650	SP	14.27	112.00 m

LUNGHEZZA TOTALE
TUBAZIONE DA DISMETTERE 15691.00 m

FASE EMISSIONE PER APPALTO

PLANIMETRIA 1:2000

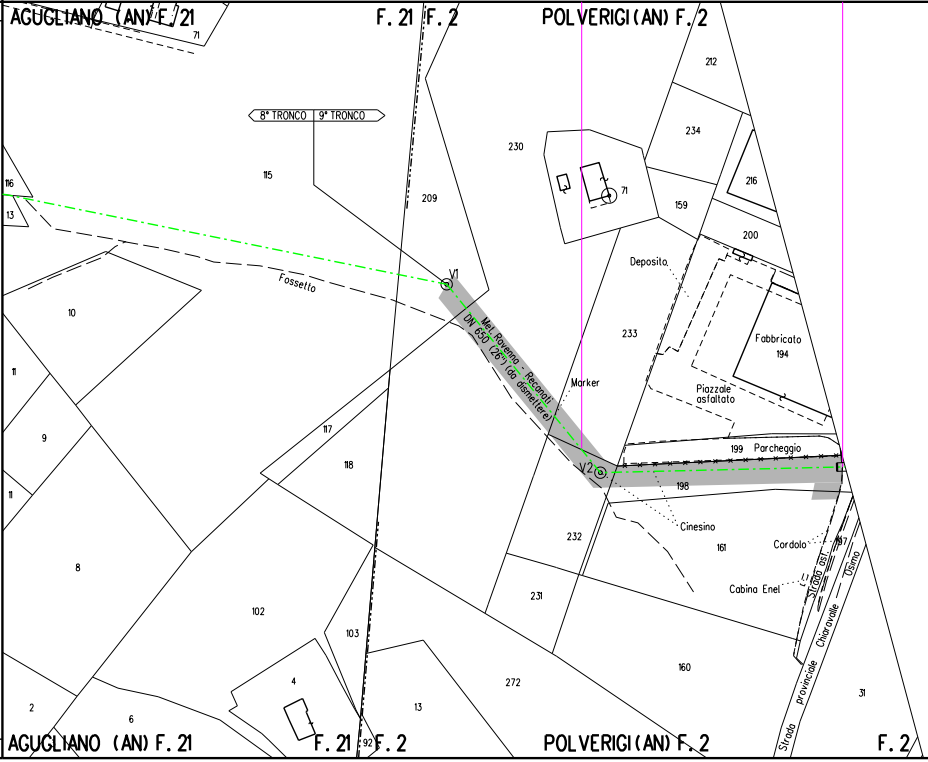
AGUGLIANO (AN) F. 21
F. 21
F. 2
POLVERIGI (AN) F. 2
8° TRONCO
9° TRONCO
71
116
13
115
209
230
212
234
216
159
200
71
Fossetto
V1
Met. Ravenna - Recanati
DN 650 (26") (da dismettere)
Deposito
233
Fabbricato
194
Marker
Piazzale
asfaltato
10
11
9
117
118
199
Parcheggio
V2
198
Cinesino
232
161
Cordolo
197
Strada asf.
Osimo
Cabina Enel
231
Chiaravalle
8
11
102
103
160
272
4
13
2
6
31
Strada provinciale
AGUGLIANO (AN) F. 21
F. 21
92
F. 2
POLVERIGI (AN) F. 2
F. 2

CONFINI AMMINISTRATIVI

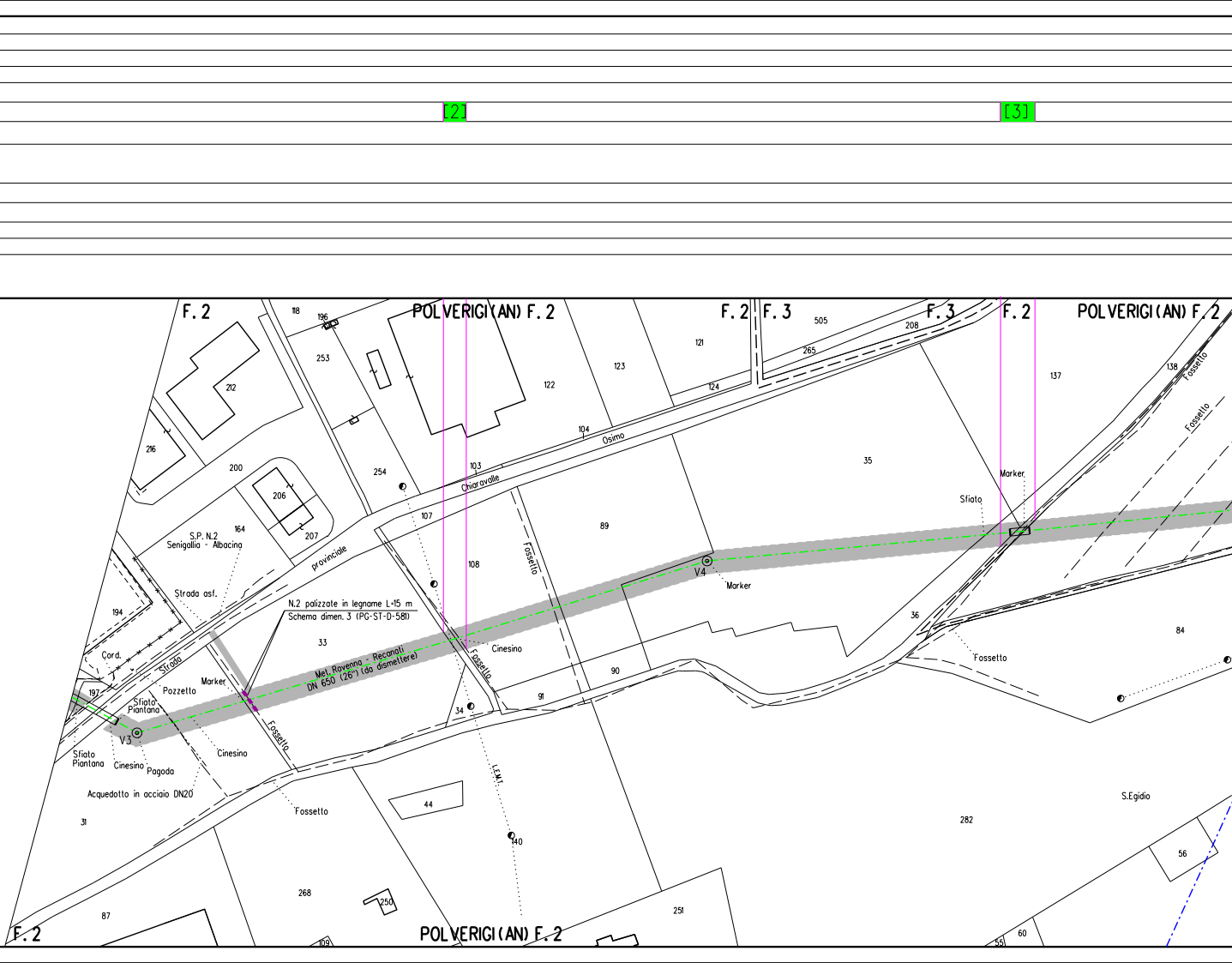
[2]
[3]
F. 2
POLVERIGI (AN) F. 2
F. 2
F. 3
F. 3
F. 2
POLVERIGI (AN) F. 2
118
196
253
212
216
200
206
207
164
254
107
103
104
108
122
123
121
124
505
265
208
137
138
35
89
Fossetto
Fossetto
Chiaravalle
Osimo
provinciale
S.P. N.2
Senigallia - Albacina
Strada asf.
N.2 palizzate in legname L=15 m
Schema dimen. 3 (PG-ST-D-581)
194
Cord.
Strada
197
Pozzetto
Marker
Sfiato
Piantana
V3
Sfiato
Piantana
Cinesino
Pagoda
Cinesino
Acquedotto in acciaio DN20
Fossetto
33
Met. Ravenno - Reconati
DN 650 (26") (da dismettere)
Cinesino
Fossetto
34
91
90
V4
Marker
Marker
Sfiato
36
Fossetto
84
L.E.M.T.
44
140
31
268
250
87
F. 2
109
POLVERIGI (AN) F. 2
251
282
S.Egidio
56
55
60

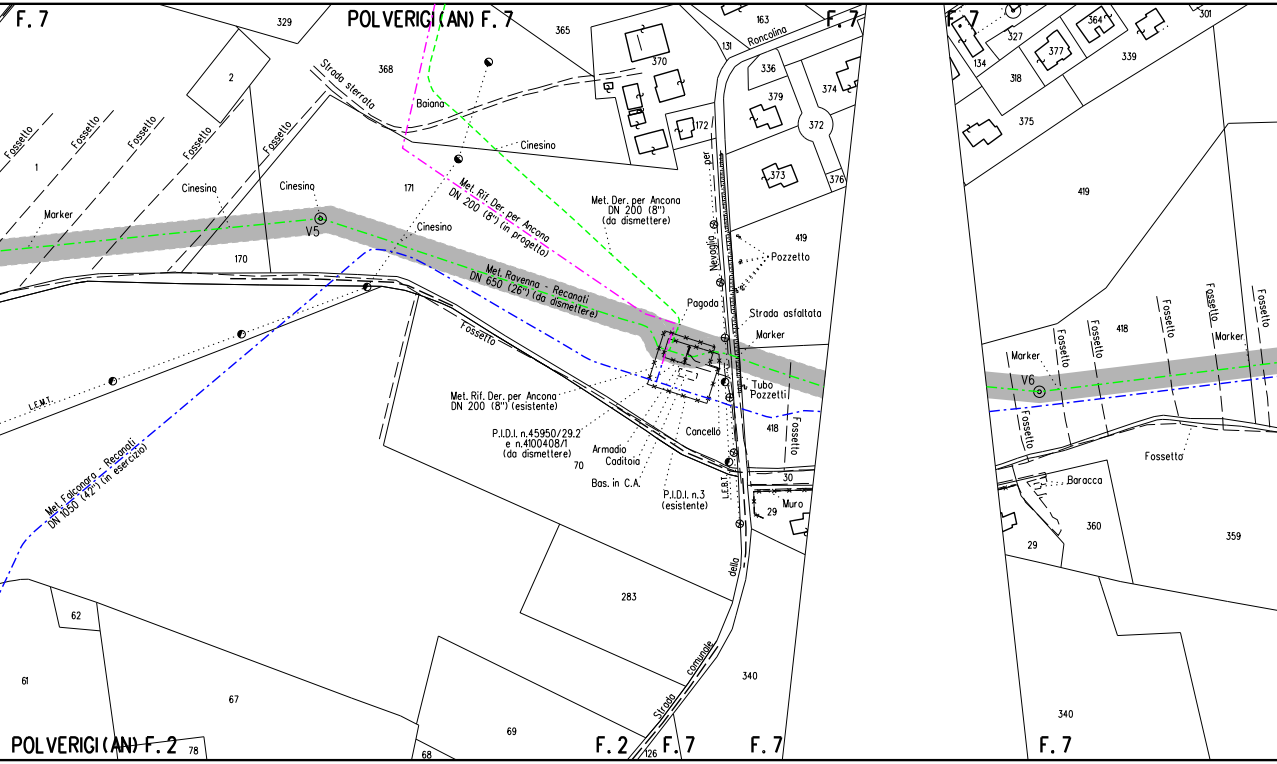
F. 7
POLVERIGI (AN) F. 7
329
2
368
365
370
163
131
Roncolina
336
379
374
372
373
376
172
Strada sterrata
Baiana
Cinesino
Fossetto
1
Marker
Cinesino
Cinesino
171
Cinesino
V5
170
Met. Rif. Der. per Ancona
DN 200 (8") (in progetto)
Met. Der. per Ancona
DN 200 (8")
(da dismettere)
per
Nevoglio
419
Pozzetto
Met. Ravenna - Recanati
DN 650 (26") (da dismettere)
Pagoda
Strada asfaltata
Marker
Fossetto
Tubo
Pozzetti
L.E.M.T.
Met. Rif. Der. per Ancona
DN 200 (8") (esistente)
P.I.D.I. n.45950/29.2
e n.4100408/1
(da dismettere)
70
Armadio
Caditoia
Bas. in C.A.
P.I.D.I. n.3
(esistente)
Cancello
418
Fossetto
30
L.E.B.T.
Muro
29
Met. Falconara - Recanati
DN 1050 (42") (in esercizio)
283
della
Strada comunale
340
62
61
67
69
68
78
126
POLVERIGI (AN) F. 2
F. 2
F. 7
F. 7
F. 7
327
134
377
364
301
318
339
375
419
418
Fossetto
Fossetto
Fossetto
Fossetto
Fossetto
Marker
Marker
V6
Fossetto
Fossetto
Baracca
360
29
359
340
F. 7

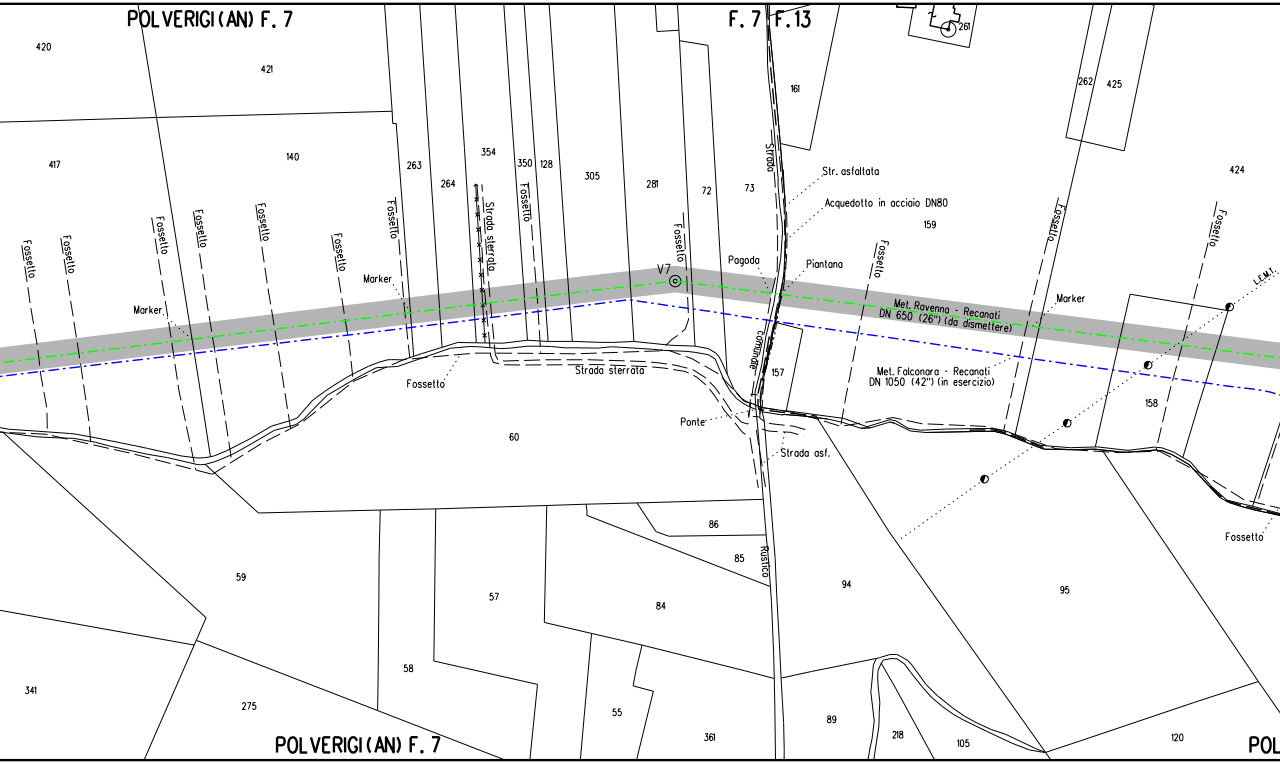
POLVERIGI (AN) F. 7
F. 7 F. 13
420
421
261
161
262
425
417
140
263
264
354
350
128
305
281
72
73
424
159
Fossetto
Fossetto
Fossetto
Fossetto
Fossetto
Fossetto
Fossetto
Strada sterrata
Fossetto
Fossetto
Fossetto
Fossetto
Fossetto
Strada
Str. asfaltata
Acquedotto in acciaio DN80
Pagoda
Piantana
Marker
Marker
Marker
V7
L.E.M.T.
Met. Ravenna - Recanati
DN 650 (26") (da dismettere)
Met. Falconara - Recanati
DN 1050 (42") (in esercizio)
comunale
157
158
Fossetto
Strada sterrata
Ponte
Strada asf.
Fossetto
60
86
85
Rustico
94
95
59
57
84
341
275
58
55
361
89
218
105
120
POLVERIGI (AN) F. 7
POL

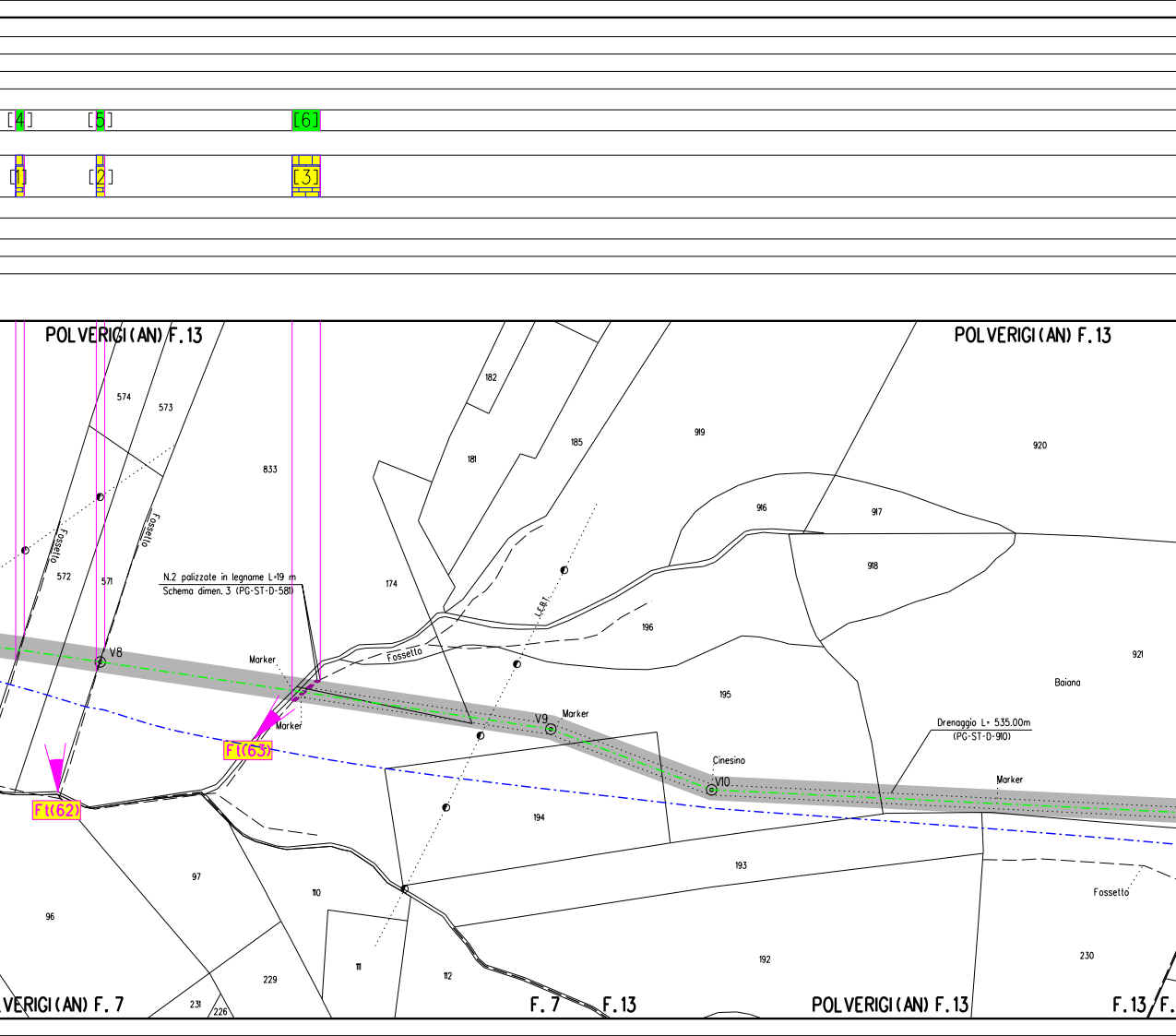
[4]
[5]
[6]
[1]
[2]
[3]
POLVERIGI (AN) F.13
POLVERIGI (AN) F.13
574
573
833
182
181
185
919
920
916
917
918
921
572
571
Fossetto
Fossetto
N.2 palizzate in legname L=19 m
Schema dimen. 3 (PG-ST-D-581)
174
L.E.R.T.
196
Fossetto
V8
Marker
Marker
Ft(63)
Ft(62)
V9
Marker
195
Baiana
Drenaggio L= 535.00m
(PG-ST-D-910)
Cinesino
V10
Marker
194
193
97
96
110
111
112
229
231
226
192
230
Fossetto
VERIGI (AN) F. 7
F. 7
F.13
POLVERIGI (AN) F.13
F.13
F.

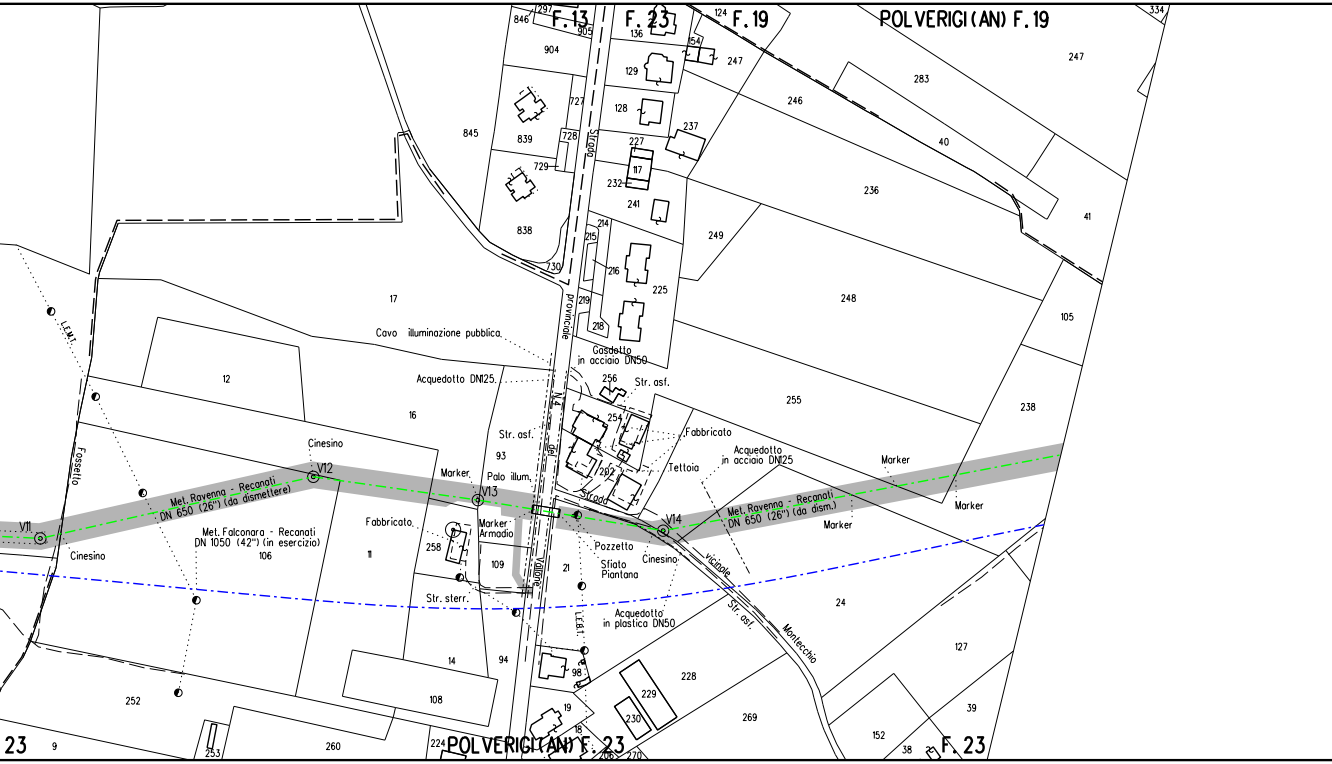

F. 13
F. 23
F. 19
POLVERIGI (AN) F. 19
POLVERIGI (AN) F. 23
F. 23
23
Strada provinciale N.4 del Vallone
Str. vicinale Montecchio
Str. asf.
Str. sterr.
Fossetto
L.E.B.T.
Cavo illuminazione pubblica
Acquedotto DN125
Gasdotto in acciaio DN50
Acquedotto in acciaio DN125
Acquedotto in plastica DN50
Fabbricato
Tettoia
Marker
Marker Armadio
Palo illum.
Pozzetto
Sfiato Piantana
Cinesino
V11
V12
V13
V14
Met. Ravenna - Recanati DN 650 (26") (da dismettere)
Met. Ravenna - Recanati DN 650 (26") (da dism.)
Met. Falconara - Recanati DN 1050 (42") (in esercizio)
297
846
905
904
727
728
729
730
845
839
838
136
129
128
124
54
247
237
227
117
232
241
214
215
216
219
218
225
246
283
40
236
41
249
248
105
255
238
256
254
202
17
12
16
93
11
106
258
109
21
24
14
94
98
19
18
108
252
9
253
260
224
206
270
228
229
230
269
127
39
152
38
334

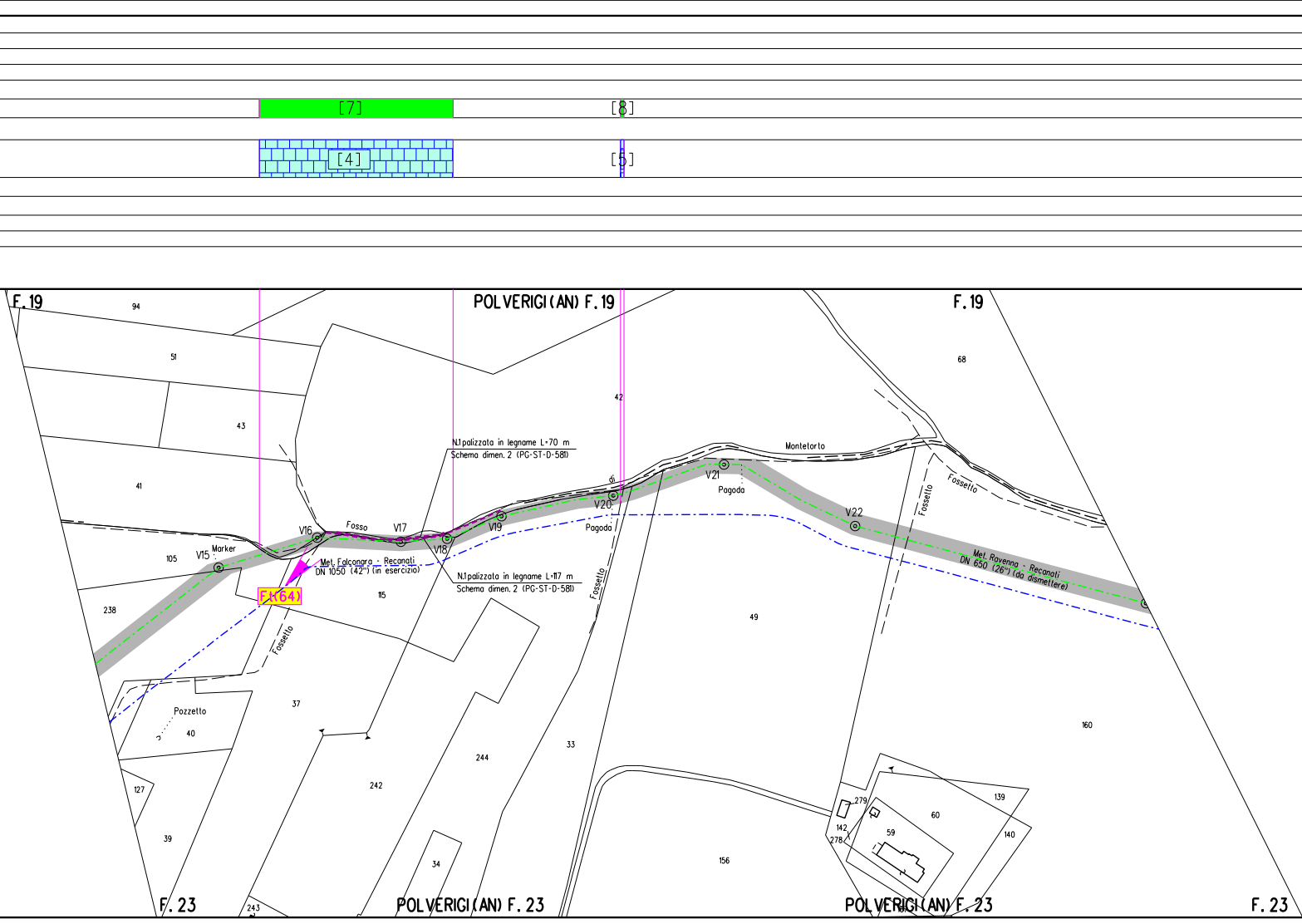
[7]
[8]
[4]
[5]
F.19
POLVERIGI (AN) F.19
F.19
94
51
43
41
105
238
42
68
V15
Marker
V16
Fosso
V17
V18
V19
V20
Pagoda
V21
Pagoda
V22
Montetorto
Fossetto
Fossetto
Fossetto
N.1 palizzata in legname L=70 m
Schema dimen. 2 (PG-ST-D-581)
N.1 palizzata in legname L=117 m
Schema dimen. 2 (PG-ST-D-581)
Met. Falconara - Recanati
DN 1050 (42") (in esercizio)
Ft(64)
Met. Ravenna - Recanati
DN 650 (26") (da dismettere)
115
49
160
Pozzetto
40
37
33
244
242
127
39
34
156
279
142
278
59
60
139
140
243
F.23
POLVERIGI (AN) F.23
POLVERIGI (AN) F.23
F.23

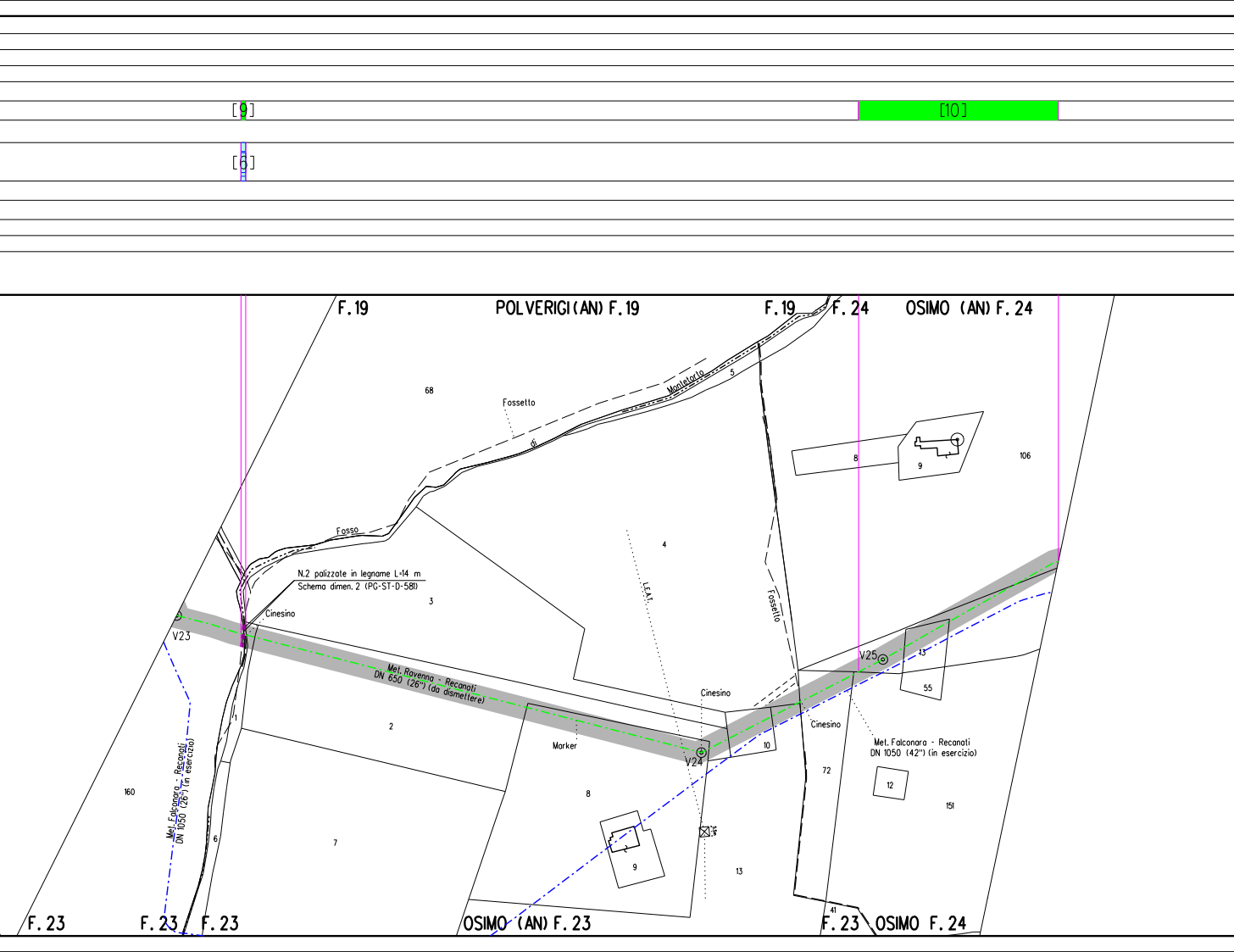
[9]
[10]
[6]
F. 19
POLVERIGI (AN) F. 19
F. 19
F. 24
OSIMO (AN) F. 24
68
Fossetto
Montetorto
di
5
Fosso
8
9
106
4
L.E.A.T.
Fossetto
N.2 palizzate in legname L=14 m
Schema dimen. 2 (PG-ST-D-581)
3
Cinesino
V23
Met. Ravenna - Recanati
DN 650 (26") (da dismettere)
Cinesino
V25
13
55
Cinesino
Met. Falconara - Recanati
DN 1050 (42") (in esercizio)
1
2
Marker
V24
10
72
12
151
160
Met. Falconara - Recanati
DN 1050 (26") (in esercizio)
6
7
8
9
13
41
F. 23
F. 23
F. 23
OSIMO (AN) F. 23
F. 23
OSIMO F. 24

[10]

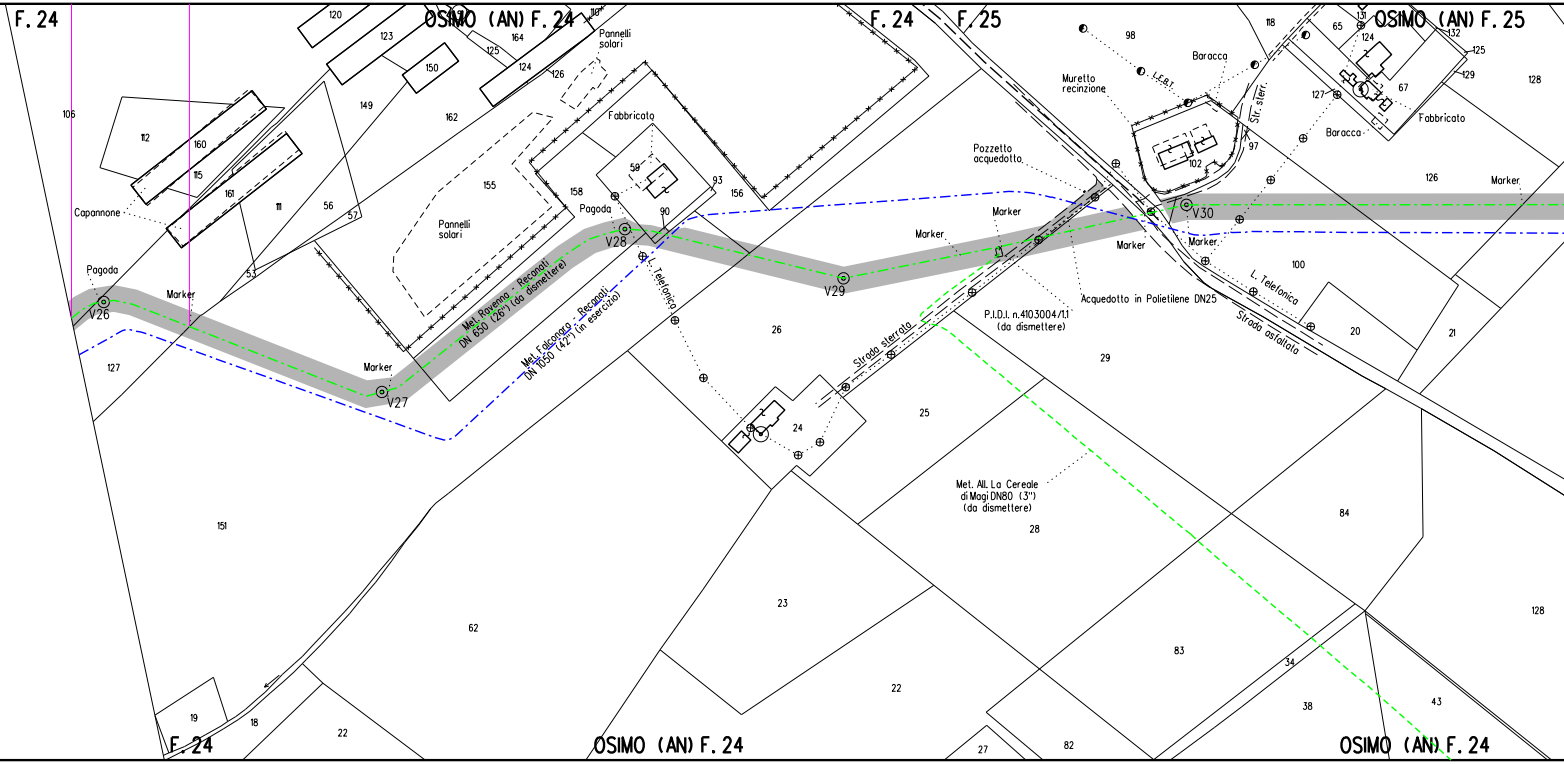
F. 24
OSIMO (AN) F. 24
F. 24
F. 25
OSIMO (AN) F. 25
F. 24
OSIMO (AN) F. 24
OSIMO (AN) F. 24
106
112
160
115
161
111
56
57
53
120
123
150
149
164
125
124
126
162
155
158
59
93
90
156
110
Pannelli solari
Pannelli solari
Fabbricato
Capannone
Pagoda
Pagoda
Marker
Marker
V26
V27
V28
V29
V30
127
Met. Ravenna - Recanati DN 650 (26") (da dismettere)
Met. Falconara - Recanati DN 1050 (42") (in esercizio)
L. Telefonica
26
24
25
Strada sterrata
Marker
Marker
Marker
Marker
Pozzetto acquedotto
P.I.D.I. n.4103004/1.1 (da dismettere)
Acquedotto in Polietilene DN25
Muretto recinzione
98
L.E.B.T.
Baracca
102
97
Str. sterr.
118
65
131
124
132
125
129
127
67
128
Baracca
Fabbricato
126
Marker
100
L. Telefonica
Strada asfaltata
20
21
29
Met. All. La Cereale di Magi DN80 (3") (da dismettere)
28
84
151
62
23
22
83
34
38
43
128
19
18
22
27
82

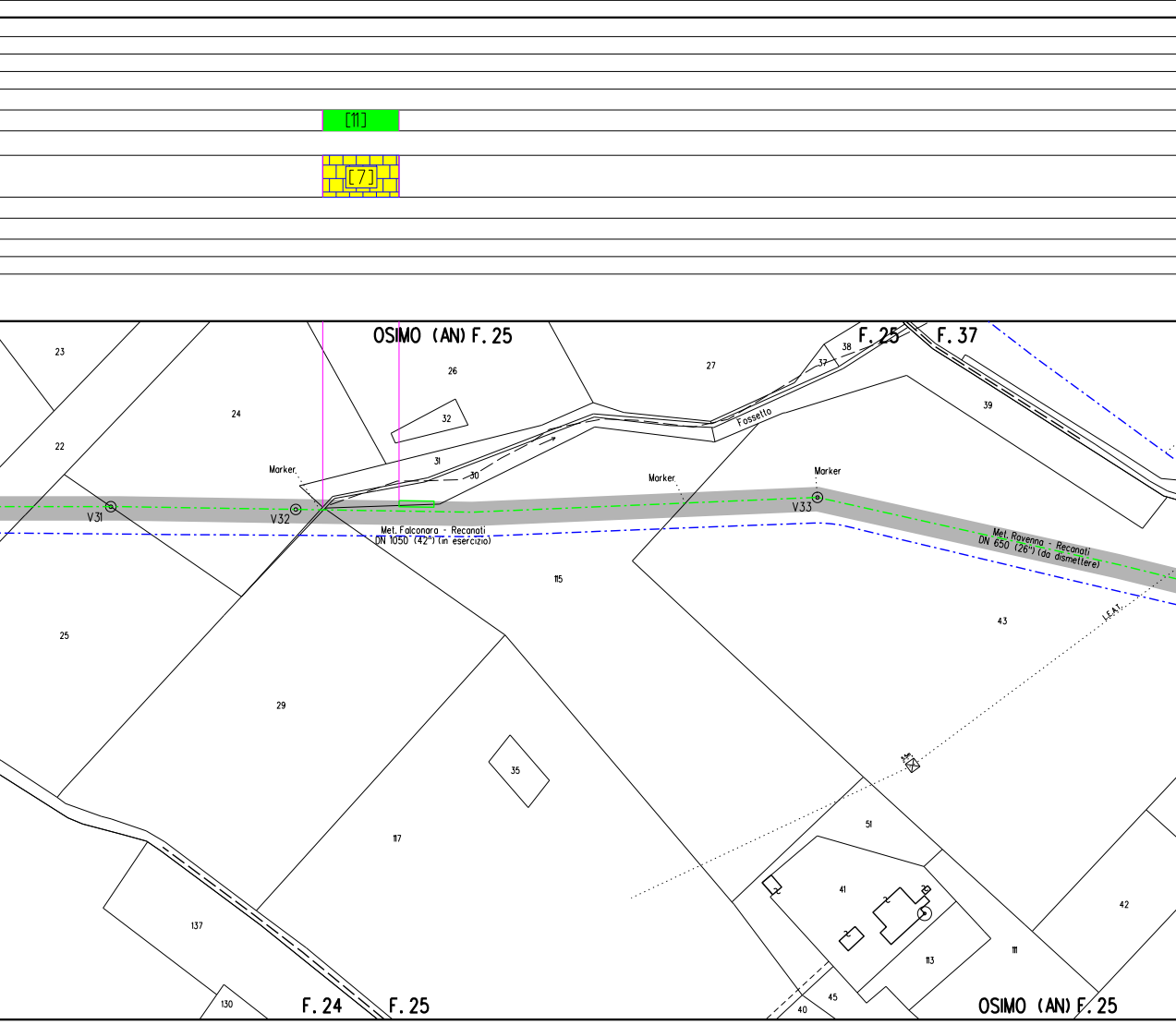
[11]
[7]
OSIMO (AN) F. 25
F. 25
F. 37
23
26
27
38
37
24
32
39
22
31
Fossetto
Marker
30
Marker
Marker
V31
V32
V33
Met. Falconara - Recanati
DN 1050 (42") (in esercizio)
Met. Ravenna - Recanati
DN 650 (26") (da dismettere)
115
L.E.A.T.
25
43
29
35
51
117
41
42
137
2
111
113
130
45
40
F. 24
F. 25
OSIMO (AN) F. 25

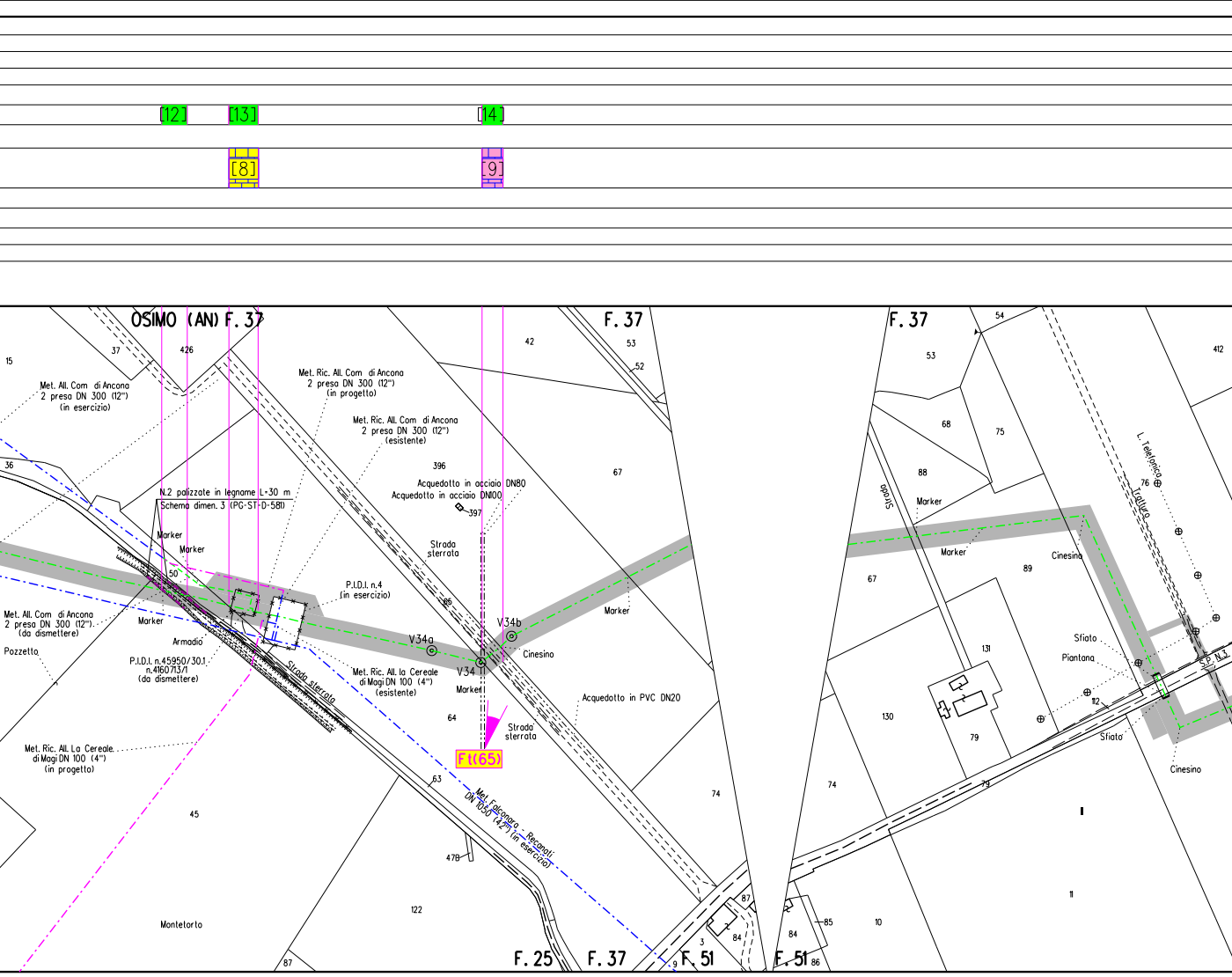
[12]
[13]
[14]
[8]
[9]
OSIMO (AN) F. 37
F. 37
F. 37
F. 25
F. 37
F. 51
F. 51
15
37
426
42
53
52
54
53
412
36
68
75
88
396
67
76
Met. All. Com di Ancona
2 presa DN 300 (12")
(in esercizio)
Met. Ric. All. Com di Ancona
2 presa DN 300 (12")
(in progetto)
Met. Ric. All. Com di Ancona
2 presa DN 300 (12")
(esistente)
Acquedotto in acciaio DN80
Acquedotto in acciaio DN100
397
N.2 palizzate in legname L=30 m
Schema dimen. 3 (PG-ST-D-581)
Marker
Marker
50
Strada
sterrata
P.I.D.I. n.4
(in esercizio)
65
Met. All. Com di Ancona
2 presa DN 300 (12")
(da dismettere)
Marker
Armadio
Pozzetto
P.I.D.I. n.45950/30.1
n.4160713/1
(da dismettere)
Strada sterrata
V34a
V34b
V34
Cinesino
Marker
Met. Ric. All. la Cereale
di Magi DN 100 (4")
(esistente)
Marker
Acquedotto in PVC DN20
64
Strada
sterrata
Ft(65)
Met. Ric. All. La Cereale
di Magi DN 100 (4")
(in progetto)
63
Met. Falconara - Recanati
DN 1050 (42") (in esercizio)
45
74
478
122
Montetorto
87
9
3
84
87
84
85
86
10
Strada
Marker
Marker
L. Telefonica
Tratturo
Cinesino
89
67
131
Sfiato
Piantana
S.P. N.3
112
130
79
Sfiato
Cinesino
74
79
11

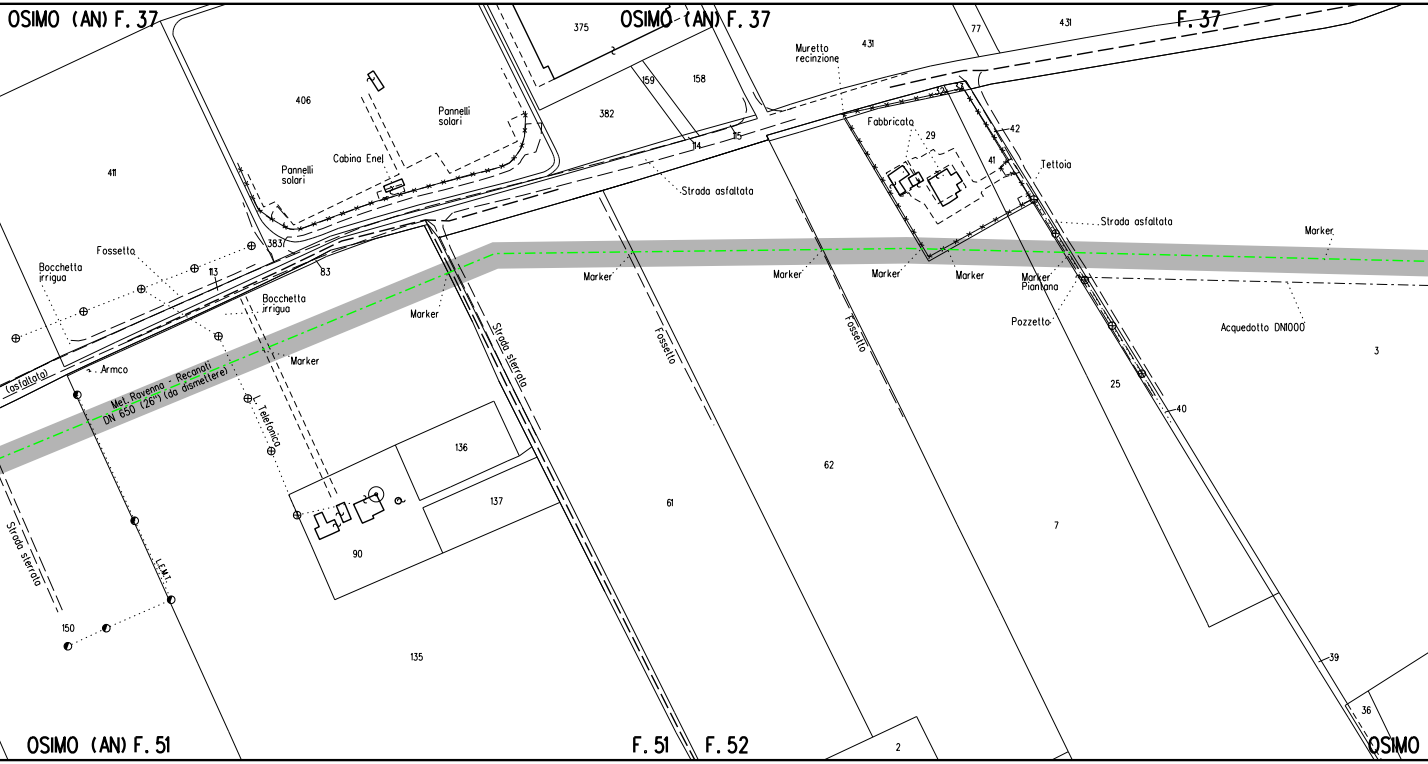
OSIMO (AN) F. 37
OSIMO (AN) F. 37
F. 37
375
431
77
431
Muretto recinzione
406
382
159
158
14
15
Pannelli solari
Pannelli solari
Cabina Enel
Strada asfaltata
Fabbricato
29
32
42
41
Tettoia
Strada asfaltata
411
383
83
113
Fossetto
Bocchetta irrigua
Bocchetta irrigua
Marker
Marker
Marker
Marker
Marker
Marker
Marker
Marker Piantana
Pozzetto
Acquedotto DN1000
Armco
(asfaltato)
Met. Ravenna - Recanati DN 650 (26") (da dismettere)
Telefonico
L.E.M.T.
Strada sterrata
Strada sterrata
Fossetto
Fossetto
136
137
90
135
150
61
62
7
25
3
40
39
36
2
OSIMO (AN) F. 51
F. 51
F. 52
OSIMO

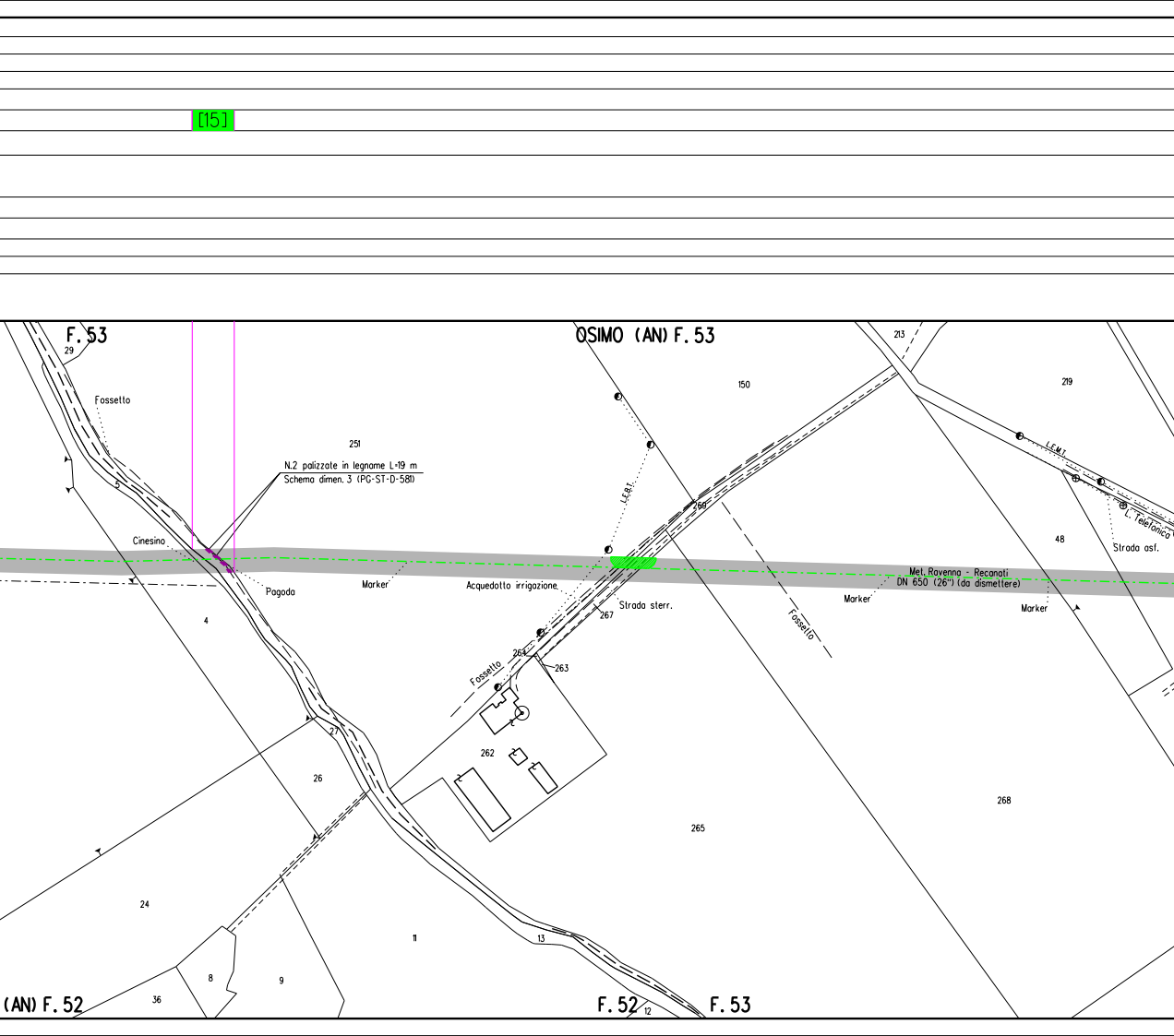
[15]
F. 53
29
Fossetto
251
N.2 palizzate in legname L=19 m
Schema dimen. 3 (PG-ST-D-581)
5
Cinesino
Pagoda
Marker
Acquedotto irrigazione
4
OSIMO (AN) F. 53
213
150
219
L.E.B.T.
269
L.E.M.T.
L. Telefonica
48
Strada asf.
Met. Ravenna - Recanati
DN 650 (26") (da dismettere)
Marker
Marker
Strada sterr.
267
Fossetto
Fossetto
264
263
262
265
268
27
26
24
11
13
8
9
36
(AN) F. 52
F. 52
12
F. 53

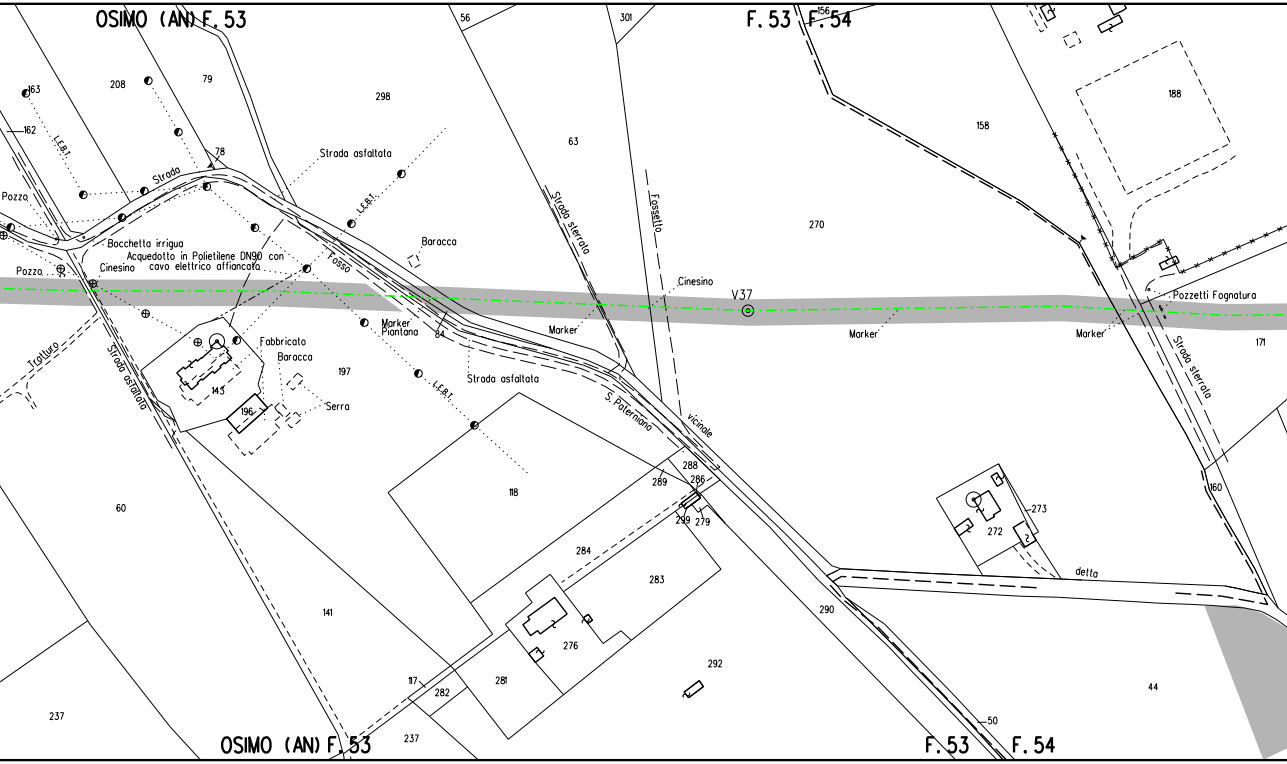
OSIMO (AN) F. 53
F. 53 F. 54
56
301
156
163
208
79
298
63
158
188
162
L.E.B.T.
Strada
78
Strada asfaltata
L.E.B.T.
Strada sterrata
Fossetto
270
Pozzo
Bocchetta irrigua
Acquedotto in Polietilene DN90 con cavo elettrico affiancato
Baracca
Fosso
Pozzo
Cinesino
Cinesino
V37
Pozzetti Fognatura
Marker
Marker
Marker
Marker
Piantana
84
171
Tratturo
Strada asfaltata
Fabbricato
Baracca
143
197
196
Serra
L.E.B.T.
Strada asfaltata
S. Paterniano
vicinale
Strada sterrata
288
289
286
299
279
118
160
273
272
60
284
283
detta
290
141
276
292
44
117
282
281
237
OSIMO (AN) F. 53
237
50
F. 53
F. 54

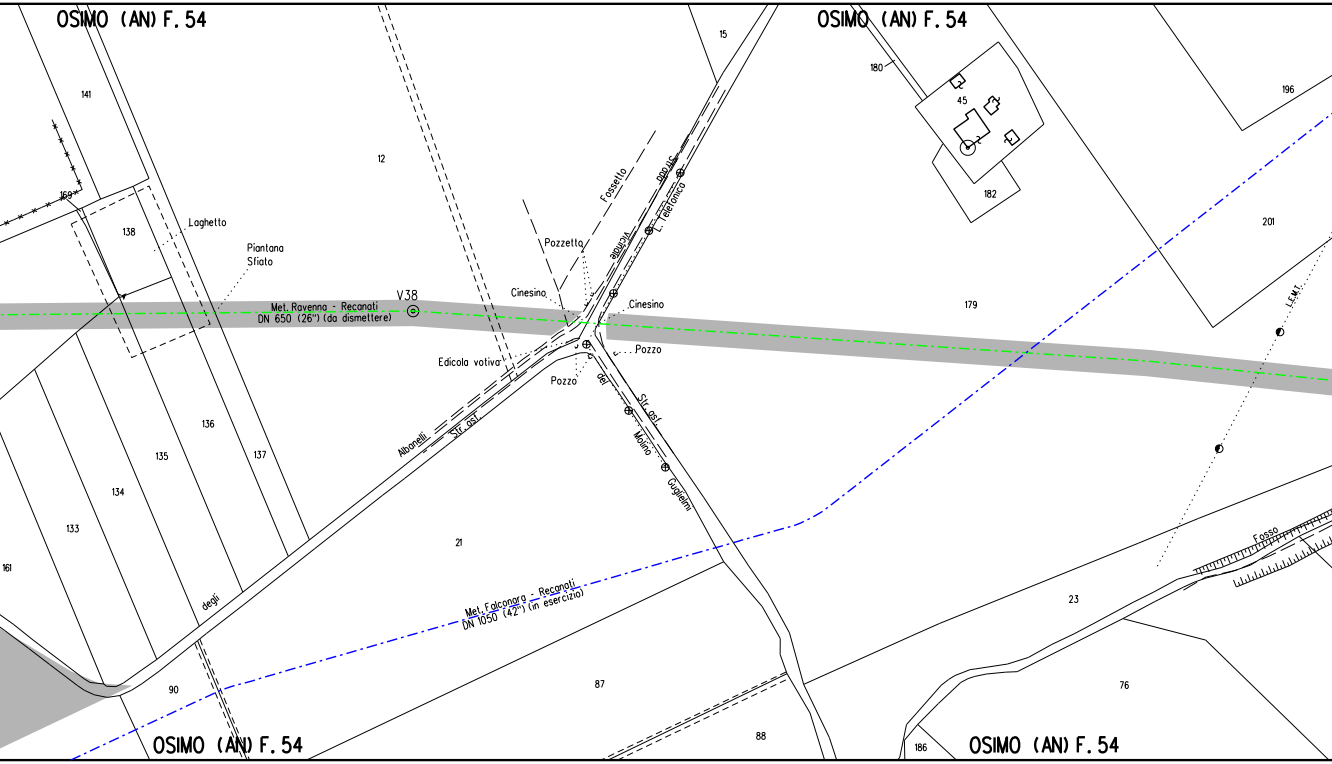
OSIMO (AN) F. 54
OSIMO (AN) F. 54
OSIMO (AN) F. 54
OSIMO (AN) F. 54
141
169
12
15
180
45
182
196
201
179
138
Laghetto
Piantana
Sfiato
V38
Met. Ravenna - Recanati
DN 650 (26") (da dismettere)
Fossetto
Str. ad
Vicinale
L. Telefonico
Pozzetto
Cinesino
Cinesino
Pozzo
Pozzo
Edicola votiva
Albanelli
Str. ast.
del
Str. ast.
Molino
Guglielmi
136
135
137
134
133
161
21
degli
Met. Falconara - Recanati
DN 1050 (42") (in esercizio)
90
87
88
L.E.M.T.
Fosso
23
76
186

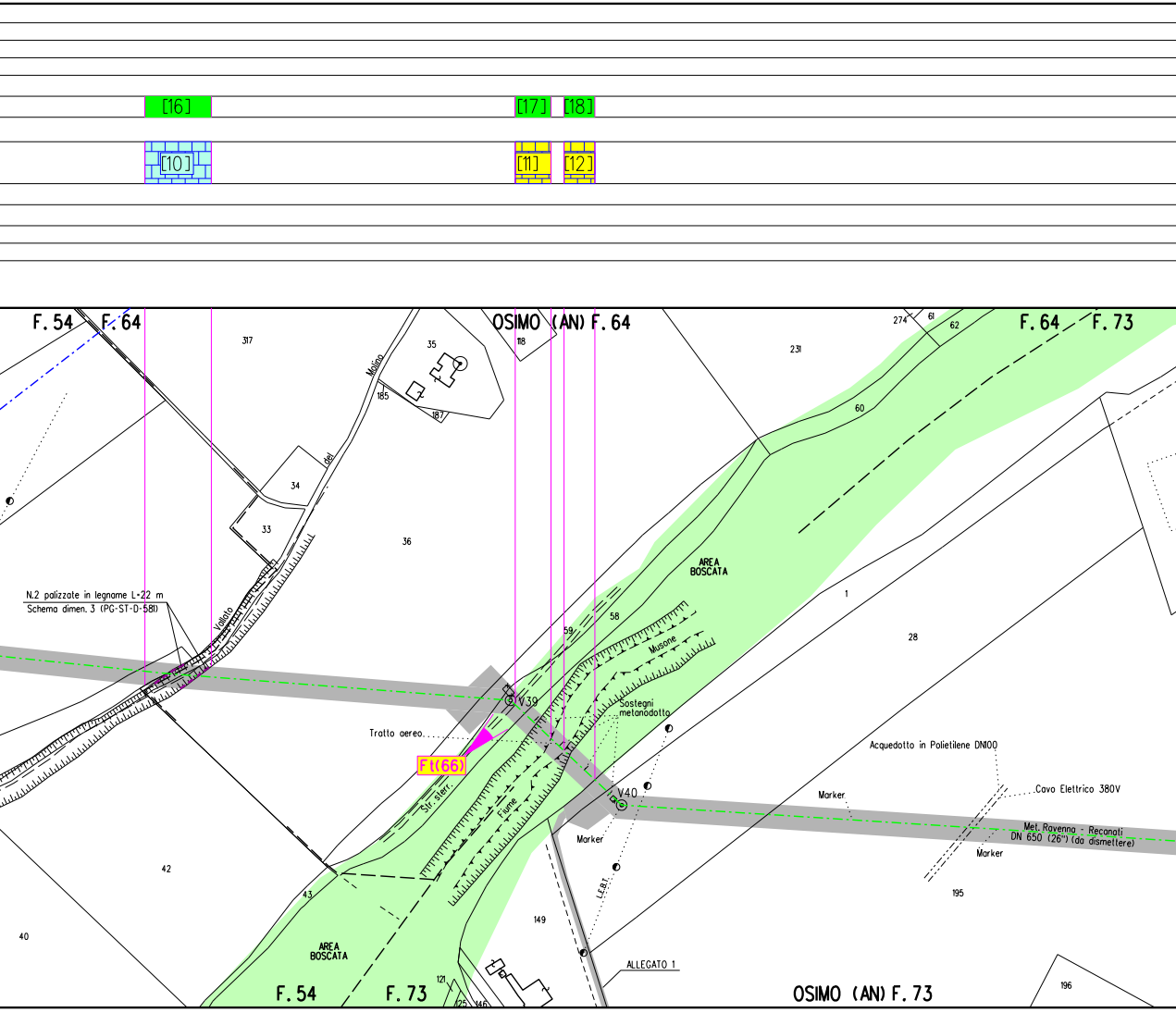
[16]
[10]
[17]
[18]
[11]
[12]
F. 54
F. 64
OSIMO (AN) F. 64
F. 64
F. 73
317
35
118
274
61
62
231
60
Molino
del
185
187
34
33
36
Vallato
N.2 palizzate in legname L=22 m
Schema dimen. 3 (PG-ST-D-581)
AREA
BOSCATA
1
28
59
58
Musone
V39
Sostegni
metanodotto
Tratto aereo
Ft(66)
Str. sterr.
Fiume
V40
Acquedotto in Polietilene DN100
Marker
Cavo Elettrico 380V
Met. Ravenna - Recanati
DN 650 (26") (da dismettere)
Marker
Marker
L.E.B.T.
195
42
43
40
149
AREA
BOSCATA
ALLEGATO 1
F. 54
F. 73
121
125
146
OSIMO (AN) F. 73
196

[19]

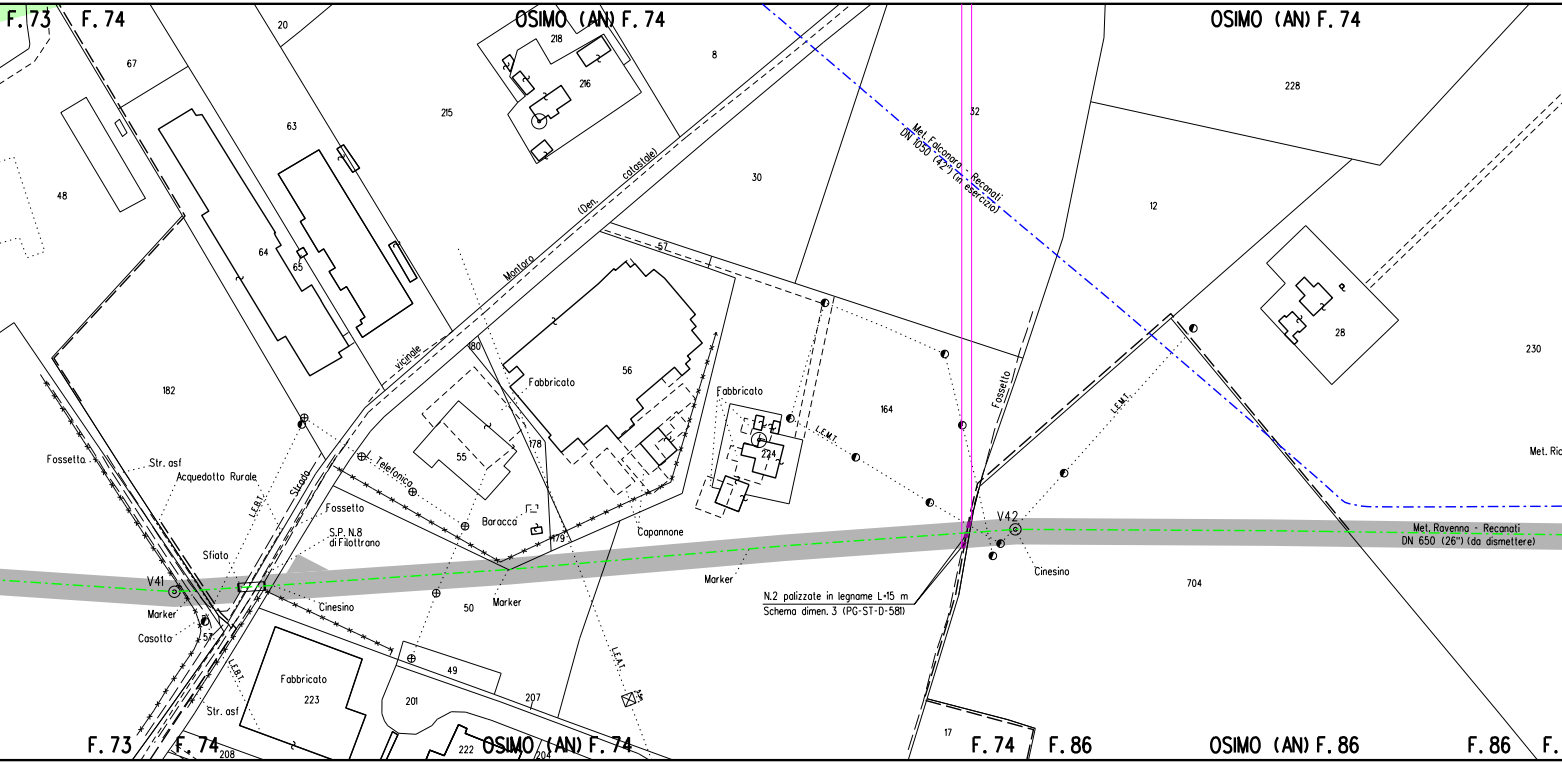
F. 73
F. 74
OSIMO (AN) F. 74
OSIMO (AN) F. 74
20
67
218
216
8
215
63
48
64
65
30
32
228
12
28
230
Met. Falconara - Recanati
DN 1050 (42") (in esercizio)
vicinale Montoro (Den. catastale)
5L
56
Fabbricato
180
178
55
182
Fabbricato
224
164
L.E.M.T.
L.E.M.T.
Fossetto
Met. Ric
Fossetto
Str. asf
Acquedotto Rurale
L.E.B.T.
Strada
L. Telefonica
Fossetto
S.P. N.8
di Filottrano
Baracca
179
Capannone
Sfiato
V41
Marker
Casotto
57
Cinesino
50
Marker
L.E.B.T.
Fabbricato
223
Str. asf
49
201
207
L.E.A.T.
Marker
N.2 palizzate in legname L=15 m
Schema dimen. 3 (PG-ST-D-581)
V42
Cinesino
704
Met. Ravenna - Recanati
DN 650 (26") (da dismettere)
17
F. 73
F. 74
208
222
OSIMO (AN) F. 74
204
F. 74
F. 86
OSIMO (AN) F. 86
F. 86
F.

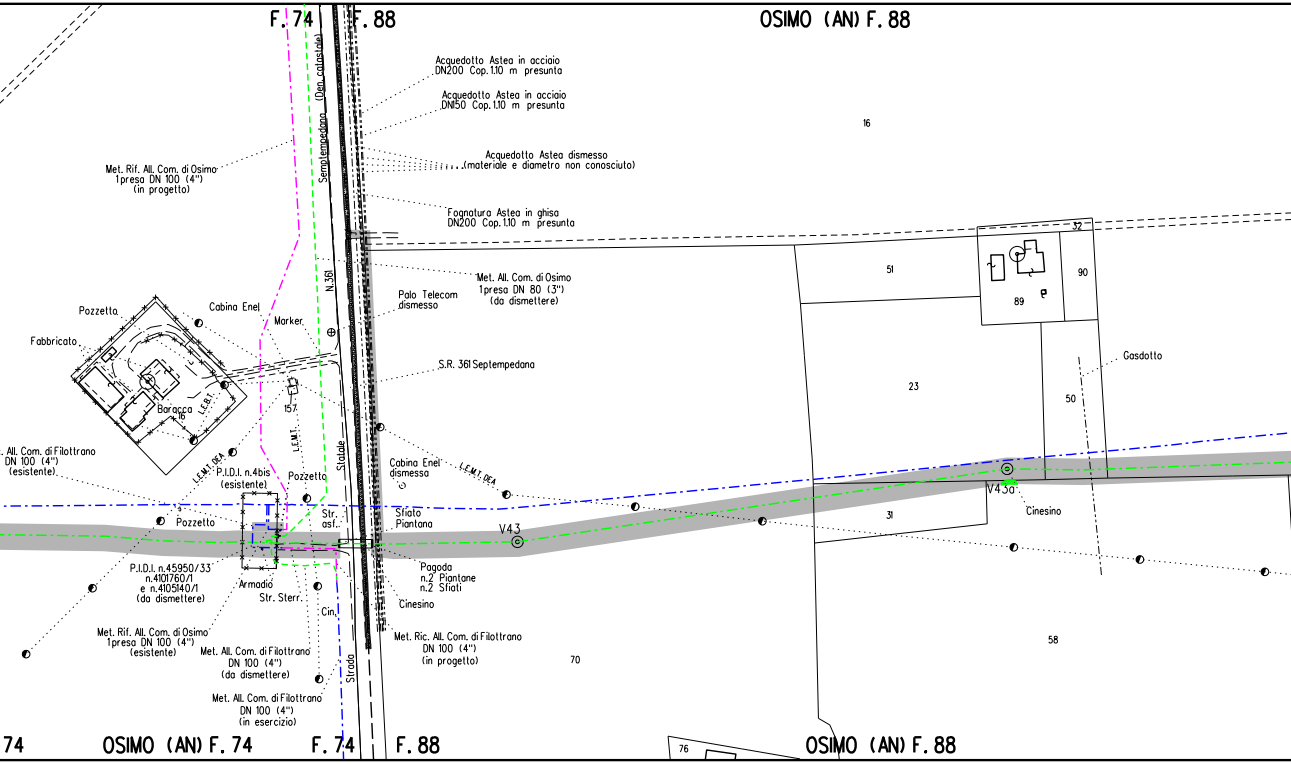
F. 74
F. 88
OSIMO (AN) F. 88
Semptempedana (Den. catastale)
N. 361
Statale
Acquedotto Astea in acciaio
DN200 Cop. 1.10 m presunta
Acquedotto Astea in acciaio
DN150 Cop. 1.10 m presunta
16
Met. Rif. All. Com. di Osimo
1presa DN 100 (4")
(in progetto)
Acquedotto Astea dismesso
(materiale e diametro non conosciuto)
Fognatura Astea in ghisa
DN200 Cop. 1.10 m presunta
32
51
90
89
Met. All. Com. di Osimo
1presa DN 80 (3")
(da dismettere)
Palo Telecom
dismesso
Pozzetto
Cabina Enel
Marker
Fabbricato
Gasdotto
S.R. 361 Septempedana
23
Baracca
16
L.E.B.T.
157
L.E.M.T.
50
. All. Com. di Filottrano
DN 100 (4")
(esistente)
L.E.M.T. DEA
P.I.D.I. n.4bis
(esistente)
Pozzetto
Cabina Enel
dismessa
L.E.M.T. DEA
V43a
Cinesino
Str.
asf.
Sfiato
Piantana
V43
31
Pozzetto
P.I.D.I. n.45950/33
n.4101760/1
e n.4105140/1
(da dismettere)
Armadio
Str. Sterr.
Pagoda
n.2 Piantane
n.2 Sfiati
Cinesino
Cin.
Met. Rif. All. Com. di Osimo
1presa DN 100 (4")
(esistente)
Met. All. Com. di Filottrano
DN 100 (4")
(da dismettere)
Met. Ric. All. Com. di Filottrano
DN 100 (4")
(in progetto)
70
58
Strada
Met. All. Com. di Filottrano
DN 100 (4")
(in esercizio)
74
OSIMO (AN) F. 74
F. 74
F. 88
76
OSIMO (AN) F. 88

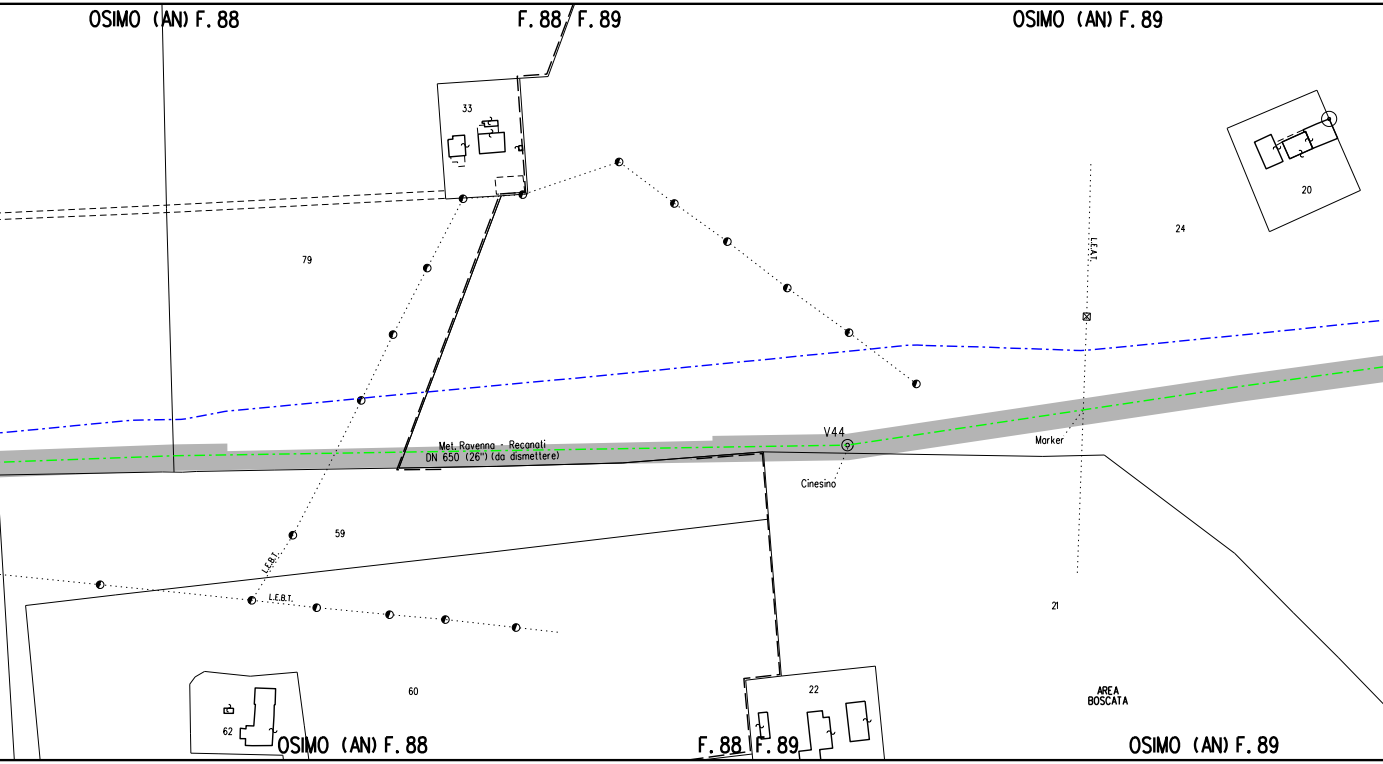
OSIMO (AN) F. 88
F. 88
F. 89
OSIMO (AN) F. 89
33
20
24
79
L.E.A.T.
V44
Met. Ravenna - Recanati
DN 650 (26") (da dismettere)
Marker
Cinesino
59
L.E.B.T.
L.E.B.T.
21
60
22
AREA
BOSCATA
62
OSIMO (AN) F. 88
F. 88
F. 89
OSIMO (AN) F. 89

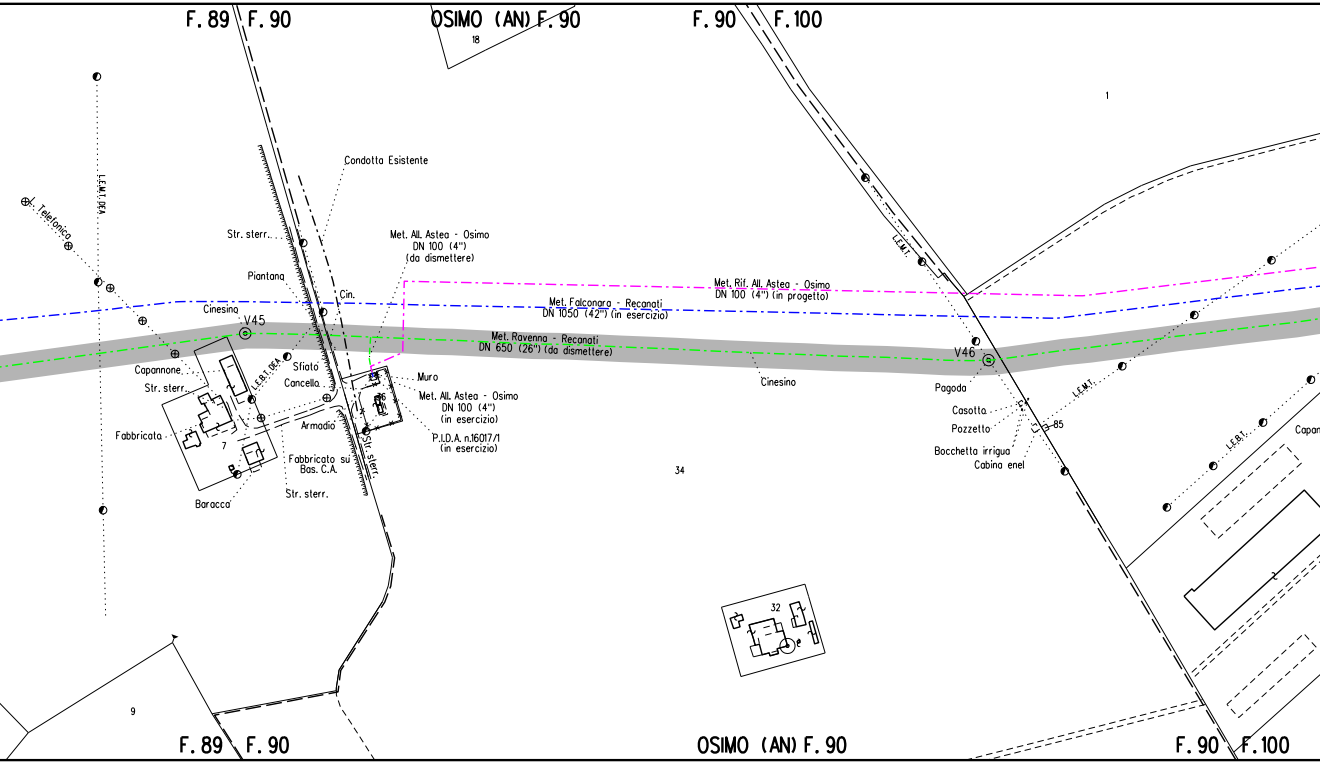
F. 89
F. 90
OSIMO (AN) F. 90
F. 90
F. 100
18
1
L.E.M.T. DEA
⊕L. Telefonica
Condotta Esistente
Str. sterr.
Met. All. Astea - Osimo
DN 100 (4")
(da dismettere)
Piantana
Cin.
Met. Rif. All. Astea - Osimo
DN 100 (4") (in progetto)
Met. Falconara - Recanati
DN 1050 (42") (in esercizio)
Cinesino
V45
Met. Ravenna - Recanati
DN 650 (26") (da dismettere)
L.E.M.T.
Capannone
L.E.B.T. DEA
Sfiato
Str. sterr.
Cancello
Muro
Met. All. Astea - Osimo
DN 100 (4")
(in esercizio)
26
Fabbricato
7
Armadio
Str. sterr.
P.I.D.A. n.16017/1
(in esercizio)
Fabbricato su
Bas. C.A.
Str. sterr.
Baracca
Cinesino
V46
Pagoda
Casotta
Pozzetto
Bocchetta irrigua
Cabina enel
85
L.E.M.T.
L.E.B.T.
Capan
34
32
9
F. 89
F. 90
OSIMO (AN) F. 90
F. 90
F. 100

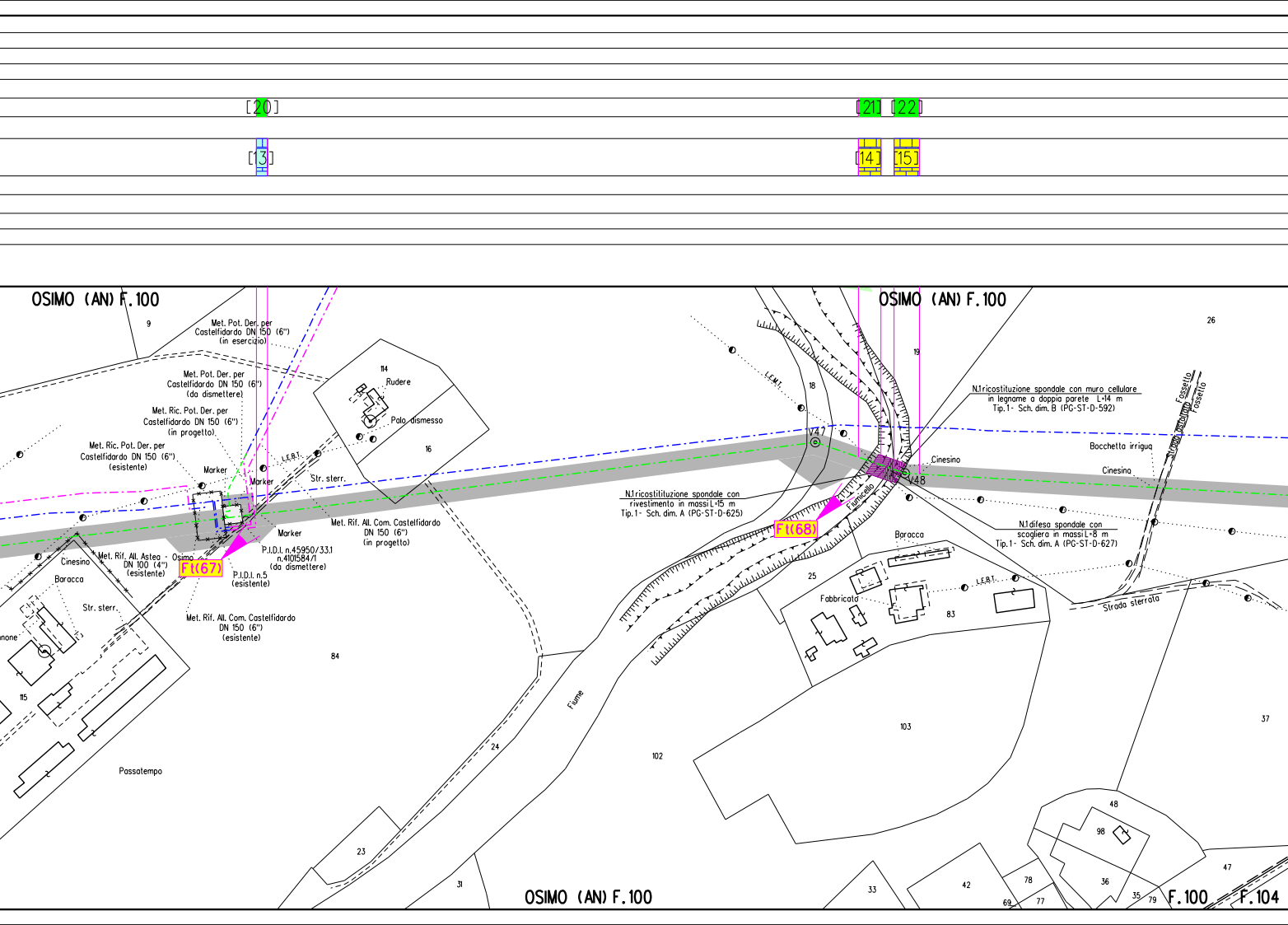
[20]
[21]
[22]
[13]
[14]
[15]
OSIMO (AN) F.100
9
Met. Pot. Der. per
Castelfidardo DN 150 (6")
(in esercizio)
Met. Pot. Der. per
Castelfidardo DN 150 (6")
(da dismettere)
Met. Ric. Pot. Der. per
Castelfidardo DN 150 (6")
(in progetto)
Met. Ric. Pot. Der. per
Castelfidardo DN 150 (6")
(esistente)
114
Rudere
Palo dismesso
16
L.E.B.T.
Marker
Marker
Str. sterr.
Met. Rif. All. Com. Castelfidardo
DN 150 (6")
(in progetto)
Marker
P.I.D.I. n.45950/33.1
n.4101584/1
(da dismettere)
P.I.D.I. n.5
(esistente)
Ft(67)
Cinesino
Met. Rif. All. Astea - Osimo
DN 100 (4")
(esistente)
Baracca
Str. sterr.
nnone
Met. Rif. All. Com. Castelfidardo
DN 150 (6")
(esistente)
84
115
Passatempo
23
31
24
Fiume
OSIMO (AN) F.100
OSIMO (AN) F.100
26
19
18
L.E.M.T.
V47
V48
N.1 ricostituzione spondale con muro cellulare
in legname a doppia parete L=14 m
Tip.1 - Sch. dim. B (PG-ST-D-592)
Fossetto
Fossetto
Strada asfaltata
Bocchetta irrigua
Cinesino
Cinesino
N.1 ricostitituzione spondale con
rivestimento in massi L=15 m
Tip.1 - Sch. dim. A (PG-ST-D-625)
Fiumicello
Ft(68)
N.1 difesa spondale con
scogliera in massi L=8 m
Tip.1 - Sch. dim. A (PG-ST-D-627)
Baracca
25
Fabbricato
83
L.E.B.T.
Strada sterrata
37
103
102
48
98
36
47
33
42
78
69
77
35
79
F.100
F.104

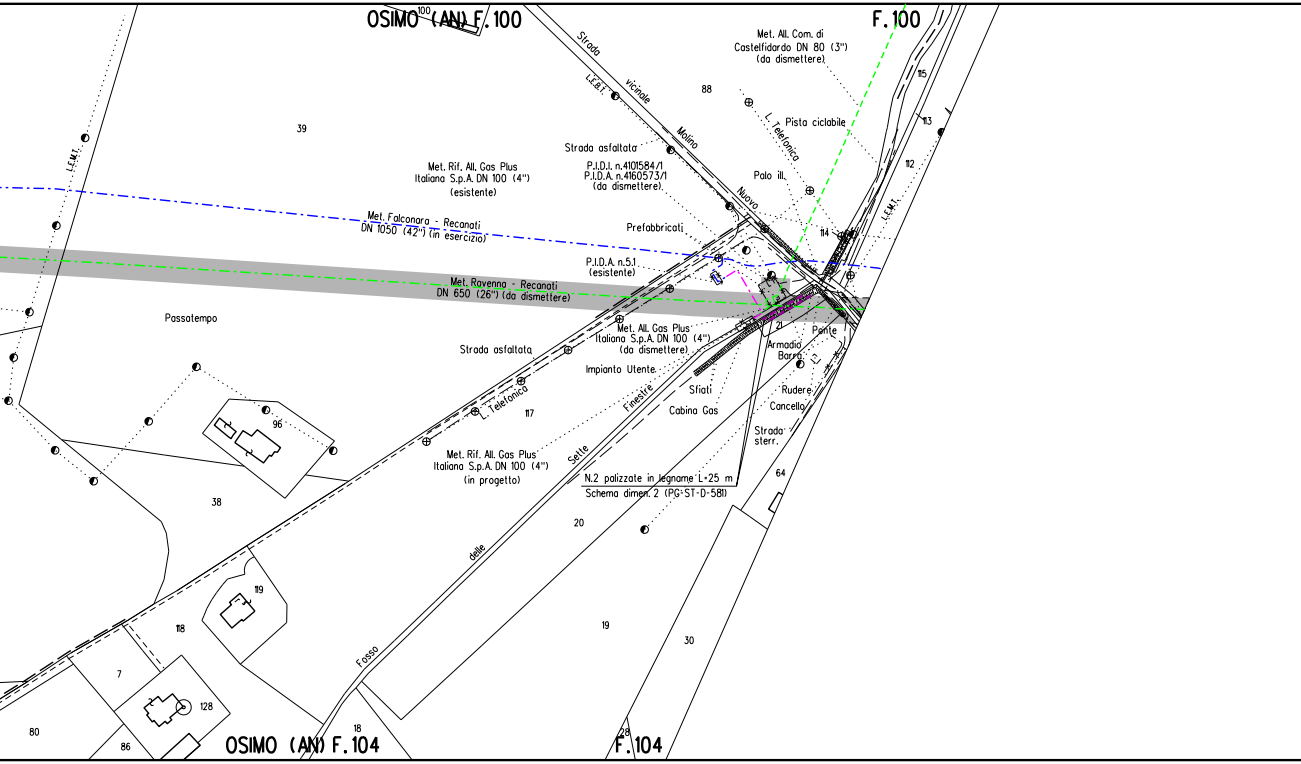
OSIMO (AN) F. 100
100
F. 100
Met. All. Com. di
Castelfidardo DN 80 (3")
(da dismettere)
115
113
112
88
Strada
vicinale
Molino
Nuovo
L.E.B.T.
L. Telefonica
Pista ciclabile
39
Strada asfaltata
Met. Rif. All. Gas Plus
Italiana S.p.A. DN 100 (4")
(esistente)
P.I.D.I. n.4101584/1
P.I.D.A. n.4160573/1
(da dismettere)
Palo ill.
L.E.M.T.
114
Prefabbricati
Met. Falconara - Recanati
DN 1050 (42") (in esercizio)
P.I.D.A. n.5.1
(esistente)
Met. Ravenna - Recanati
DN 650 (26") (da dismettere)
Passatempo
Met. All. Gas Plus
Italiana S.p.A. DN 100 (4")
(da dismettere)
21
Ponte
Armadio
Barra
Strada asfaltata
Impianto Utente
L. Telefonica
Finestre
Sfiati
Cabina Gas
Rudere
Cancello
117
96
Strada
sterr.
Met. Rif. All. Gas Plus
Italiana S.p.A. DN 100 (4")
(in progetto)
Sette
N.2 palizzate in legname L=25 m
Schema dimen. 2 (PG-ST-D-581)
64
38
20
delle
119
118
19
30
Fosso
7
128
80
86
OSIMO (AN) F. 104
18
28
F. 104

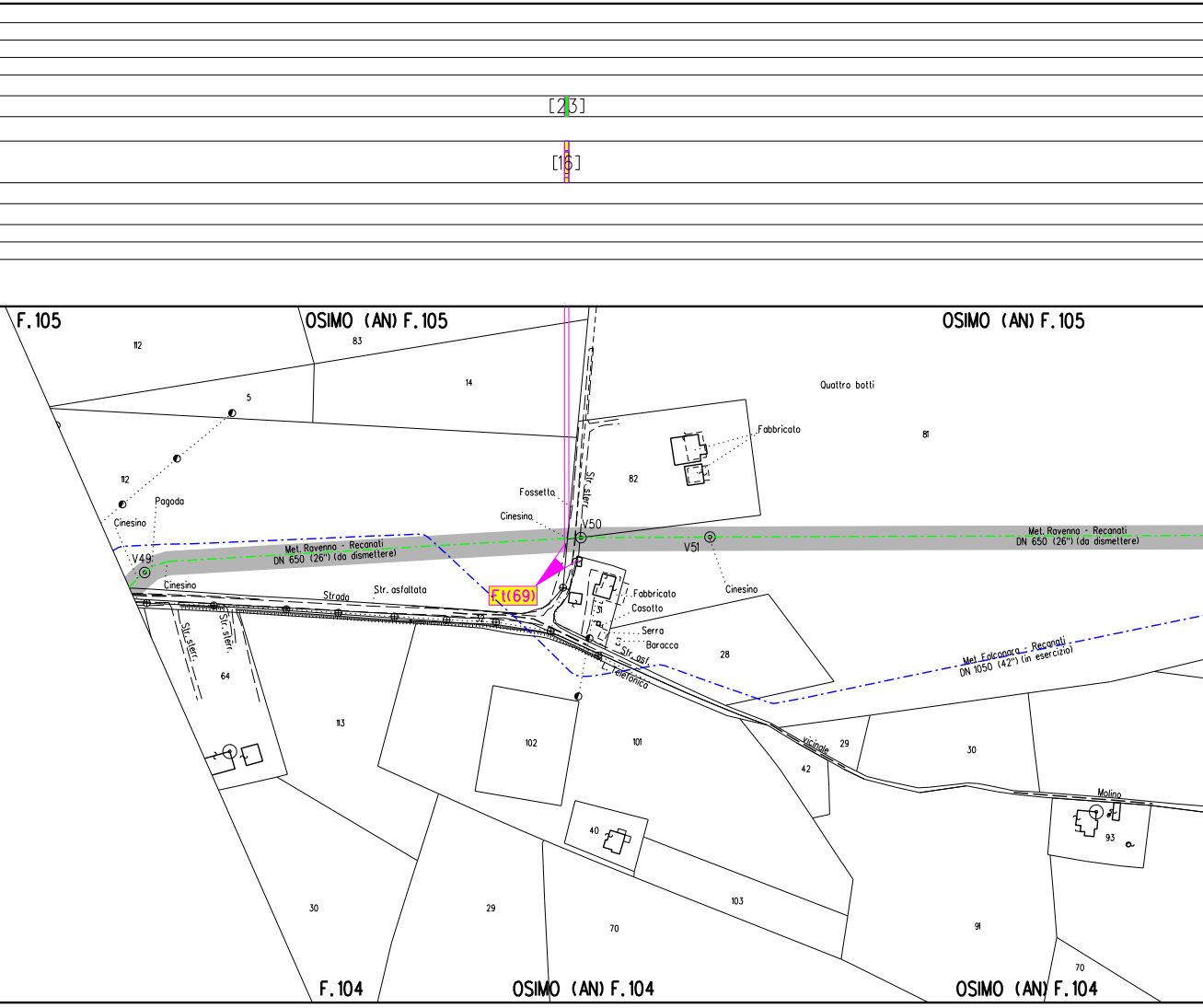
[23]
[16]
F.105
OSIMO (AN) F.105
OSIMO (AN) F.105
112
83
14
5
Quattro botti
Fabbricato
81
112
Pagoda
Cinesino
82
Fossetta
Str. sterr.
Cinesino
V50
V49
Met. Ravenna - Recanati
DN 650 (26") (da dismettere)
V51
Met. Ravenna - Recanati
DN 650 (26") (da dismettere)
Cinesino
Strada
Str. asfaltata
Ft(69)
Fabbricato
Casotto
31
32
Serra
Baracca
Str. asf.
L. Telefonica
28
Met. Falconara - Recanati
DN 1050 (42") (in esercizio)
Str. sterr.
Str. sterr.
64
113
102
101
29
vicinale
30
42
Molino
93
40
30
29
103
70
91
70
F.104
OSIMO (AN) F.104
OSIMO (AN) F.104

ALLEGATO 1

Firmato digita

Rocco Vincen

CN = Mor
Vincenzo
O = ORDI
DI COSENZ
C = IT

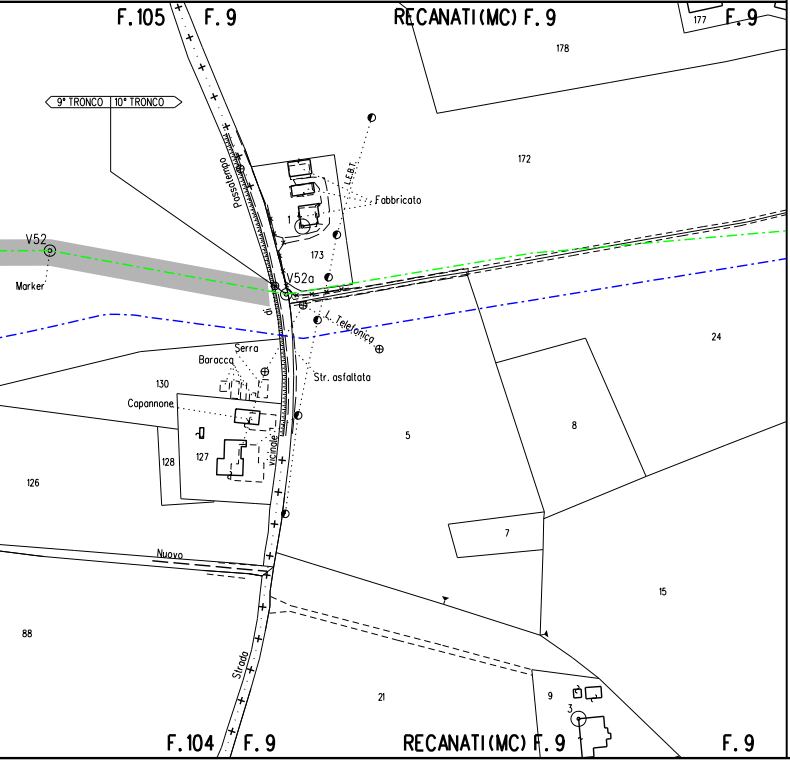
F.105
F.9
RECANATI(MC) F.9
F.9
177
178
9° TRONCO
10° TRONCO
172
Passatempo
L.E.B.T.
Fabbricato
1
173
V52
Marker
V52a
6
L. Telefonica
24
Serra
Baracca
130
Capannone
Str. asfaltata
128
127
vicinale
126
5
8
Nuovo
7
15
88
Strada
21
9
3
F.104
F.9
RECANATI(MC) F.9
F.9

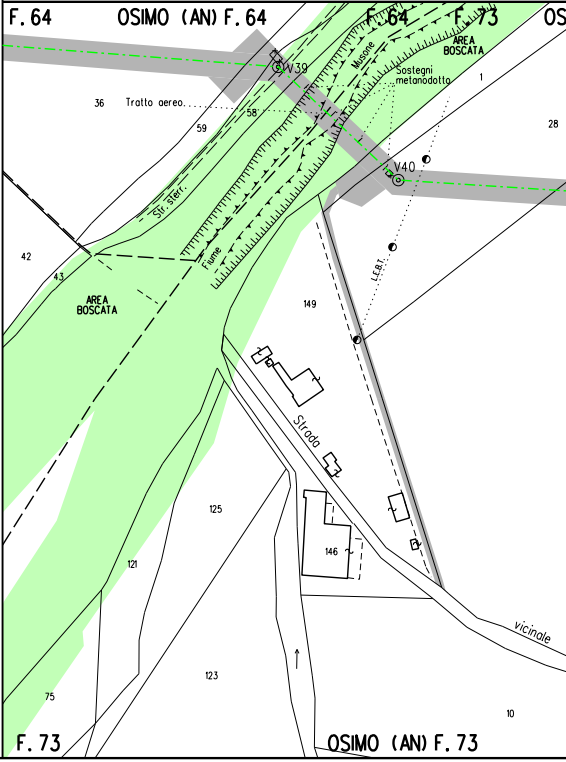
F.64
OSIMO (AN) F.64
F.64
F.73
OS
V39
Musone
AREA BOSCATA
Sostegni metanodotto
1
36
Tratto aereo
58
59
28
V40
Str. sterr.
42
43
Fiume
AREA BOSCATA
L.E.B.T.
149
Strada
125
146
121
vicinale
123
75
10
F.73
OSIMO (AN) F.73

lmente da

zo Monaco

naco Rocco

NE INGEGNERI
ZA

IMO (AN) F. 73 F. 73

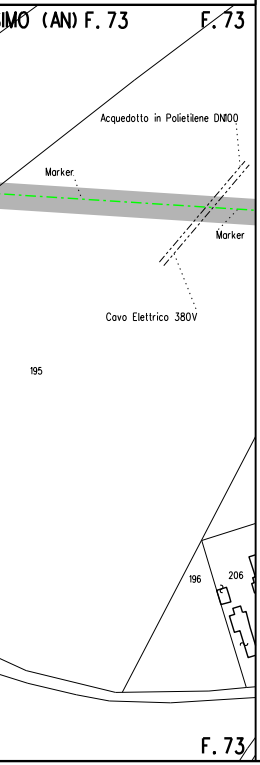
Acquedotto in Polietilene DN100
Marker
Marker
Cavo Elettrico 380V
195
196
206
F. 73

LEGENDA

SIMBOLOGIA DI LINEA

-·-·-	Metanodotto Ravenna – Recanati DN 650 (26") in dismissione
─▭─	Condotta in tubo di protezione
─▥─	Cunicolo
- - - -	Condotte derivate in dismissione
-·-·-	Metanodotto Ravenna – Jesi DN 650 (26") in progetto
-·-·-	Metanodotti SRG in esercizio, tratto dove posare solo il cavo telecomando
-·-·-	Condotte derivate in progetto
-·-·-	Metanodotti in esercizio
— — —	Altri metanodotti in progetto

▬	Area di passaggio dismissione
PN	Pista normale
PI	Pista invertita (contro senso gas)
PR	Pista ristretta
PTP	Pista tratto particolare
▨	Piante da salvaguardare

Quando non e' possibile accedere alle aree di lavoro dalla viabilita' pubblica usufruire degli accessi utilizzati per la costruzione del nuovo metanodotto.

LEGENDA DEI RIPRISTINI VEGETAZIONALI

1)	🟩	INERBIMENTI
2)	▦	RIPRISTINO VEGETAZIONALE CON PIANTAGIONE DIFFUSA
3)	▦	RICOSTITUZIONE DI FILARE ARBOREO-ARBUSTIVO
4)	▦	RICOSTITUZIONE DI FILARI ARBOREI
5)	▦	RIPRISTINO VEGETAZIONALE DI ARBUSTETO
6)	▦	RIPRISTINO VEGETAZIONALE DI VERDE URBANO E VERDE ATTREZZATO
7)	▦	RIPRISTINO VEGETAZIONALE DI SIEPE ARBUSTIVA
8)	[n]	NUMERO DI RICHIAMO ALLE SCHEDE DI DETTAGLIO DEL PROGETTO DI RIPRISTINO VEGETAZIONALE
9)	F(n)	CONO VISIVO CON NUMERO FOTO
10)	▨	AREE IN SOVRAPPOSIZIONE CON ALTRE AREE DI OCCUPAZIONE LAVORI PREVISTE PER LE OPERE CONNESSE IN PROGETTO E IN RIMOZIONE E PER LA LINEA IN RIMOZIONE

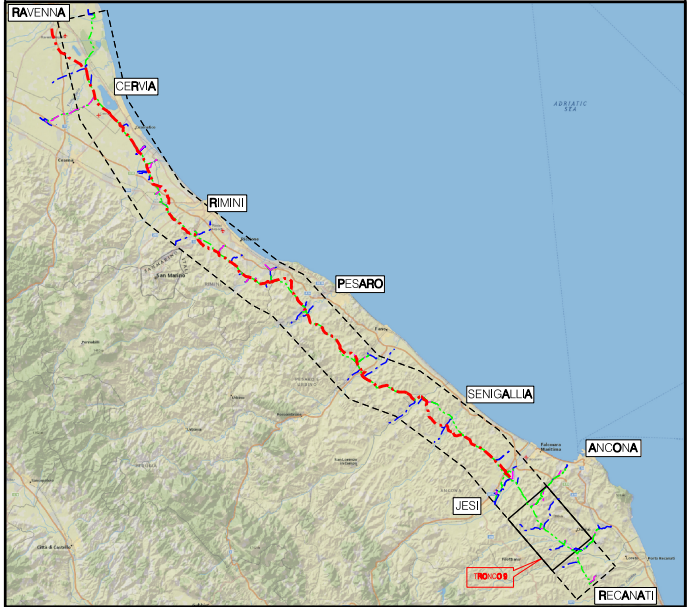
RAVENNA
CERVIA
RIMINI
PESARO
SENIGALLIA
ANCONA
JESI
TRONCO 9
RECANATI
ADRIATIC SEA

COROGRAFIA Scala 1:500.000

ORDINE DOTTORI AGRONOMI DOTTORI FORESTALI ALBO MARCHE
Dott. GIANGOLINI ALBERTO n. 108

Nei Comuni di POLVERIGI, OSIMO

Rev.	DATA	DESCRIZIONE	ELABORATO	VERIFICATO	APPROVATO AUTORIZZATO
0	NOV. 2020	EMISSIONE	A.GIANGOLINI	M.AGOSTINI	V. FORLIVESI G. GIOVANNINI

PROPRIETARIO: snam

PROGETTISTA: TechnipFMC
Rif.TPIDL: 081400C-909-DW-3252-06
TECHNIP ITALY DIREZIONE LAVORI S.p.A.

COMMESSA	CODICE TEC.
NR/17350/R-L01	9112593

DISMISSIONE METANODOTTO RAVENNA - RECANATI
9° TR: DA LA ROMANA A L/R RECANATI
DN 650 (26")

Progetto di Ripristino Vegetazionale con Ubicazione dei Punti di Ripresa Fotografica, degli Inerbimenti e dei Rimboschimenti

DIS. N. RIM-PL-50E-129
REVISIONE 0
FG. 1 DI 1
SCALA 1:2000