DATI TECNICI FUNZIONALI

INERBIMENTI [numero scheda di dettaglio]

Aree in Sovrapposizione con altre Aree di Occupazione Lavori

RIMBOSCHIMENTO [numero scheda di dettaglio]

CONFINI AMMINISTRATIVI

DATI CARATTERISTICI

DATI DI ESERCIZIO (C.P.I.)

PRESSIONE MASSIMA DI ESERCIZIO MOP 70 bar

DATI GENERALI

DN 650 (26")

DATI GENERALI

DN	650	SP	11.13	18076 m
DN	650	SP	12.70	60 m

LUNGHEZZA TOTALE IMPIANTO 18136.00 m

FASE EMISSIONE

CONFINI AMMINISTRATIVI

PLANIMETRIA 1:2000

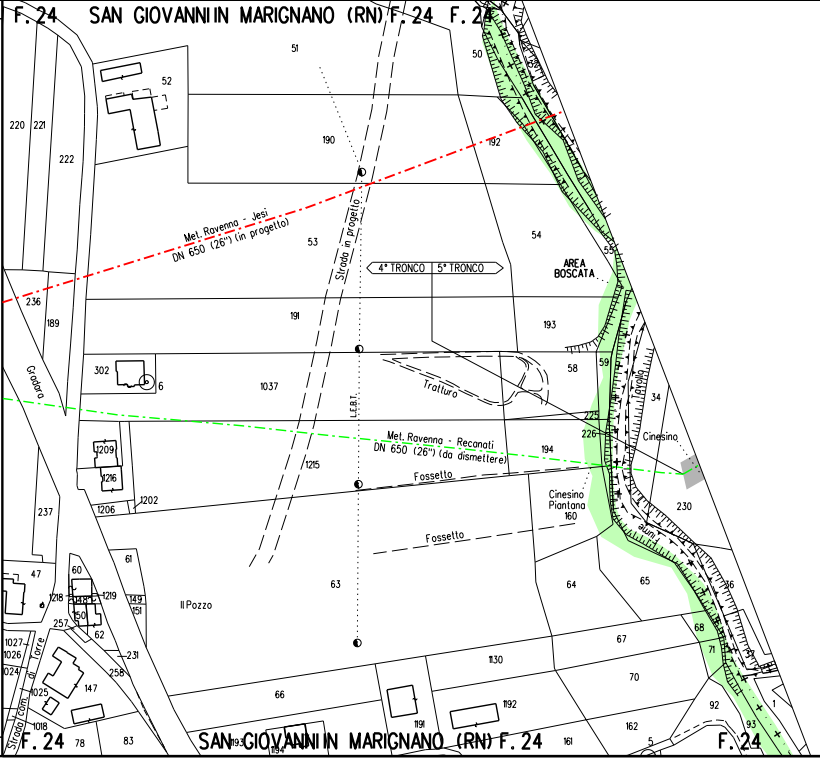
F. 24 SAN GIOVANNI IN MARIGNANO (RN) F. 24 F. 24
51
50
52
220
221
222
190
192
Met. Ravenna - Jesi
DN 650 (26") (in progetto)
53
Strada in progetto
54
4° TRONCO
5° TRONCO
AREA BOSCATA
55
236
189
191
193
Gradara
302
6
1037
Tratturo
58
59
Tavollo
34
L.E.B.T.
225
226
Cinesino
Met. Ravenna - Recanati
DN 650 (26") (da dismettere)
194
1209
1215
1216
Fossetto
1202
1206
Cinesino Piantana
160
230
237
Fossetto
61
47
60
1218
148
1219
149
151
150
Il Pozzo
63
64
65
36
257
62
68
71
1027
1026
1024
Strada com. di Torre
231
258
67
1130
37
70
1025
147
66
1192
92
1
1018
1191
162
93
F. 24
78
83
SAN GIOVANNI IN MARIGNANO (RN) F. 24
1193
1194
161
5
F. 24

Il presente disegno e' di proprieta' aziendale - La Societa' tutelera' i propri diritti a termine di legge.

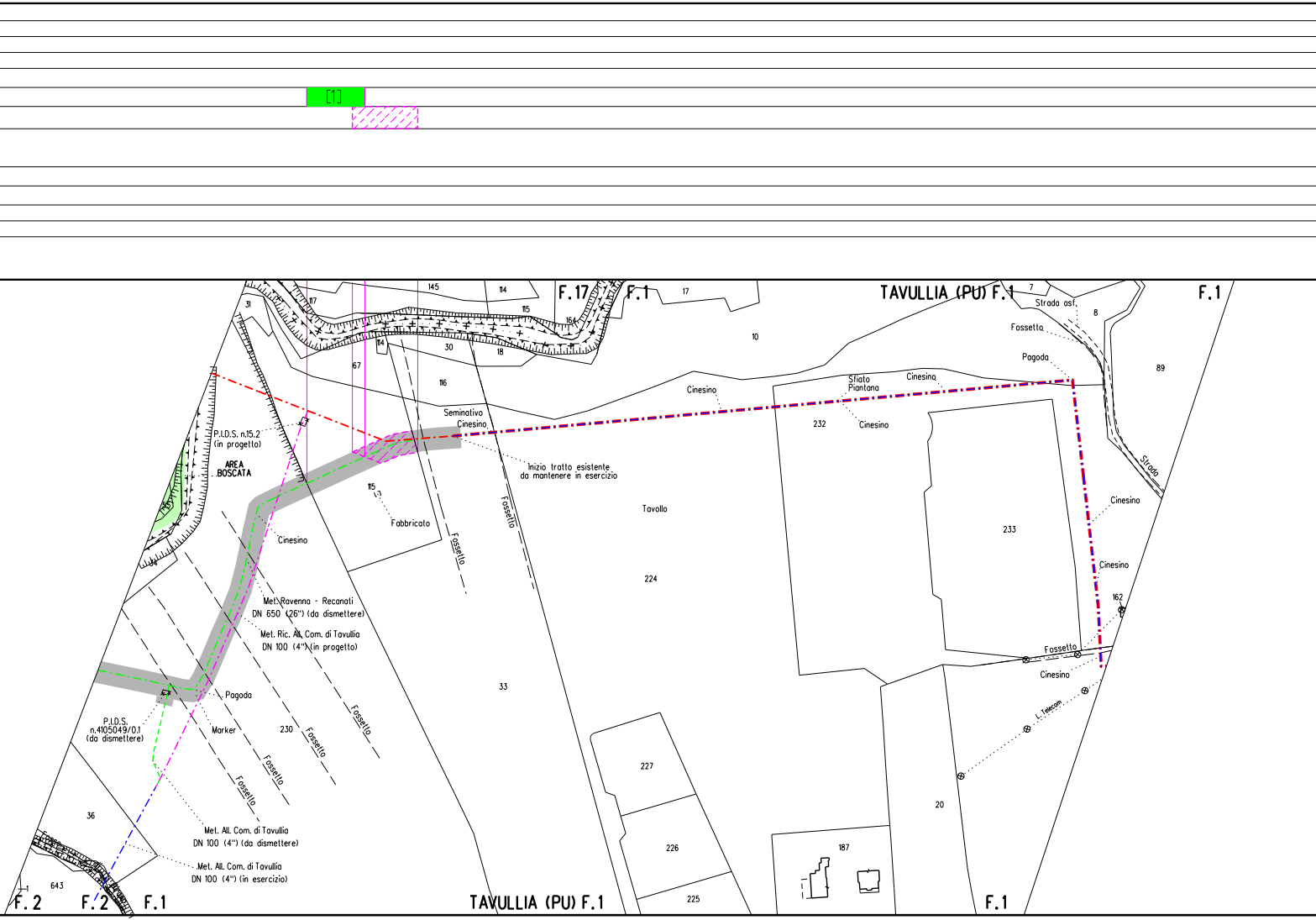
[1]
TAVULLIA (PU) F.1
F.17
F.1
F.2
F.2
F.1
F.1
TAVULLIA (PU) F.1
F.1
145
114
115
164
117
31
67
114
30
18
116
17
10
7
8
89
Strada asf.
Fossetto
Pagoda
Strada
Sfiato
Piantana
Cinesino
Cinesino
Cinesino
232
P.I.D.S. n.15.2
(in progetto)
AREA
BOSCATA
Seminativo
Cinesino
Inizio tratto esistente
da mantenere in esercizio
115
Fabbricato
Fossetto
Fossetto
Tavollo
224
233
Cinesino
Cinesino
Cinesino
162
Met. Ravenna - Recanati
DN 650 (26") (da dismettere)
Met. Ric. All. Com. di Tavullia
DN 100 (4") (in progetto)
Fossetto
Cinesino
33
Pagoda
P.I.D.S.
n.4105049/0.1
(da dismettere)
Marker
230
Fossetto
Fossetto
Fossetto
Fossetto
L. Telecom
227
226
225
20
187
36
643
Met. All. Com. di Tavullia
DN 100 (4") (da dismettere)
Met. All. Com. di Tavullia
DN 100 (4") (in esercizio)

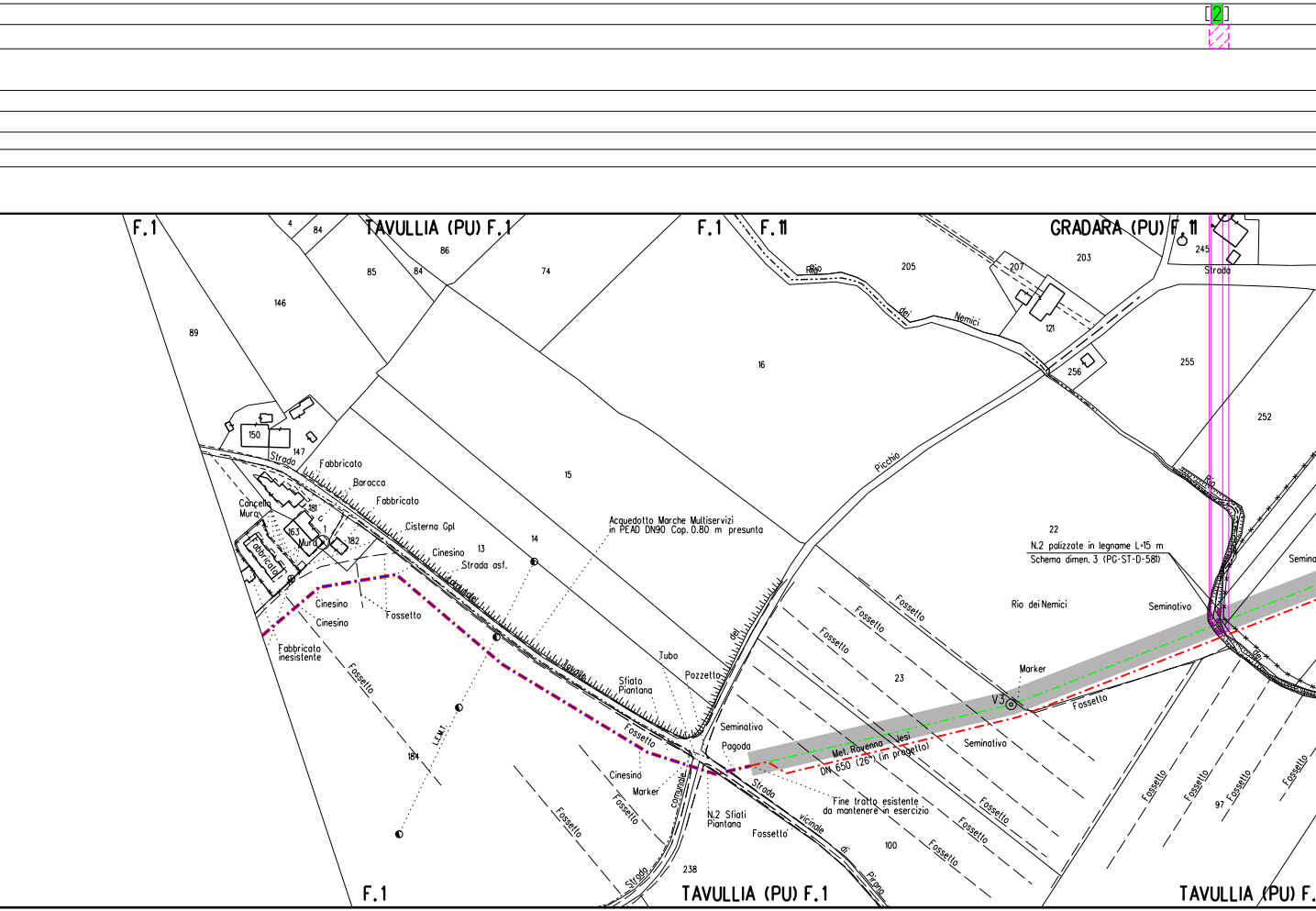
[2]
F.1
4
84
TAVULLIA (PU) F.1
86
85
84
74
F.1
F.11
GRADARA (PU) F.11
245
Strada
Rio
205
207
203
dei
Nemici
121
256
255
252
146
89
16
Picchio
150
147
Strada
Fabbricato
Baracca
Fabbricato
Cancello
Mura
181
163
1
Mura
182
Fabbricato
Cisterna Gpl
Cinesino
13
Strada asf.
comunale
15
14
Acquedotto Marche Multiservizi
in PEAD DN90 Cop. 0.80 m presunta
Cinesino
Cinesino
Fossetto
Fabbricato
inesistente
Fossetto
L.E.M.T.
184
Tavullia
Tubo
Sfiato
Piantana
Pozzetto
del
Fossetto
Seminativo
Pagoda
Cinesino
Marker
Fossetto
Fossetto
comunale
Strada
238
N.2 Sfiati
Piantana
Fossetto
Strada
vicinale
di
Pirano
22
N.2 palizzate in legname L=15 m
Schema dimen. 3 (PG-ST-D-581)
Rio dei Nemici
Seminativo
Semina
Rio
dei
Fossetto
Fossetto
Fossetto
23
Marker
V3
Fossetto
Mel. Ravenna - Jesi
DN 650 (26") (in progetto)
Seminativo
Fine tratto esistente
da mantenere in esercizio
Fossetto
Fossetto
Fossetto
100
Fossetto
Fossetto
97
Fossetto
Fossetto
F.1
TAVULLIA (PU) F.1
TAVULLIA (PU) F.

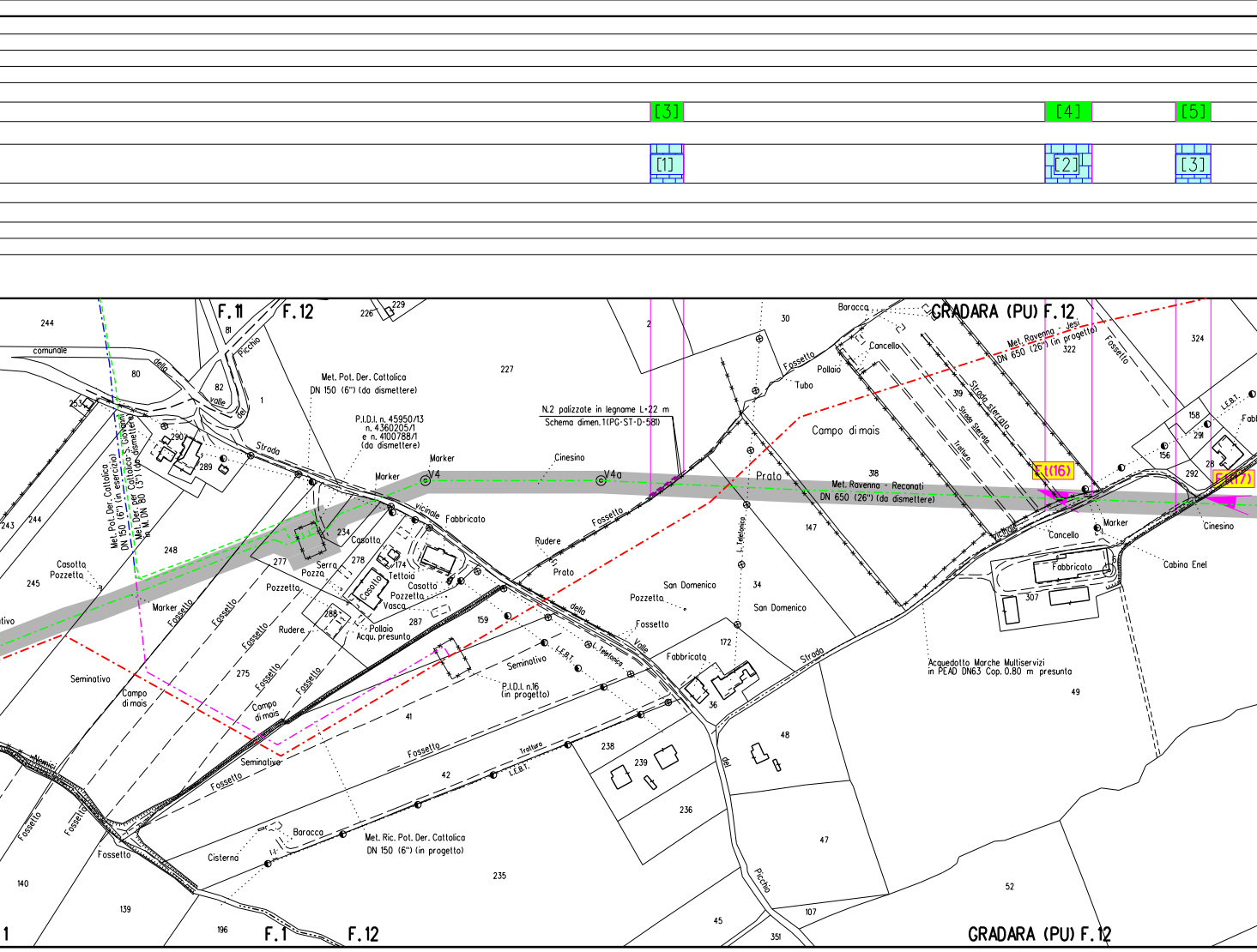
[3]
[4]
[5]
[1]
[2]
[3]
F. 11
F. 12
GRADARA (PU) F. 12
F. 1
F. 12
GRADARA (PU) F. 12
comunale
della
valle
del
Picchio
Strada
vicinale
Met. Pot. Der. Cattolica
DN 150 (6") (da dismettere)
P.I.D.I. n. 45950/13
n. 4360205/1
e n. 4100788/1
(da dismettere)
Met. Pot. Der. Cattolica
DN 150 (6") (in esercizio)
Met. Der. per Cattolica S. Giovanni
e M. DN 80 (3") (da dismettere)
Marker
V4
V4a
Cinesino
N.2 palizzate in legname L=22 m
Schema dimen. 1 (PG-ST-D-581)
Fabbricato
Casotto
Serra
Pozza
Tettoia
Casotto
Pozzetto
Vasca
Pollaio
Acqu. presunto
Rudere
Casotto
Pozzetto
Seminativo
Campo di mais
Fossetto
Marker
Rudere
Prato
Fossetto
Tubo
Pollaio
Baracca
Cancello
Campo di mais
Strada sterrata
Strada Sterrata
Tratturo
Met. Ravenna - Jesi
DN 650 (26") (in progetto)
Met. Ravenna - Reconati
DN 650 (26") (da dismettere)
F.I.(16)
F.I.(17)
Marker
Cancello
Cinesino
Cabina Enel
Fabbricato
L.E.B.T.
L. Telefonica
San Domenico
Pozzetto
San Domenico
Fossetto
Valle
Fabbricato
Strada
Acquedotto Marche Multiservizi
in PEAD DN63 Cop. 0.80 m presunta
Seminativo
P.I.D.I. n.16
(in progetto)
Campo di mais
Seminativo
Fossetto
Tratturo
L.E.B.T.
Baracca
Cisterna
Fossetto
Met. Ric. Pot. Der. Cattolica
DN 150 (6") (in progetto)
Prato
244
80
82
81
1
226
229
227
2
30
253
290
289
243
244
245
248
277
234
278
174
288
275
287
159
41
42
238
239
236
235
140
139
196
45
351
107
47
48
52
49
36
172
34
147
318
319
322
324
158
291
156
292
28
307

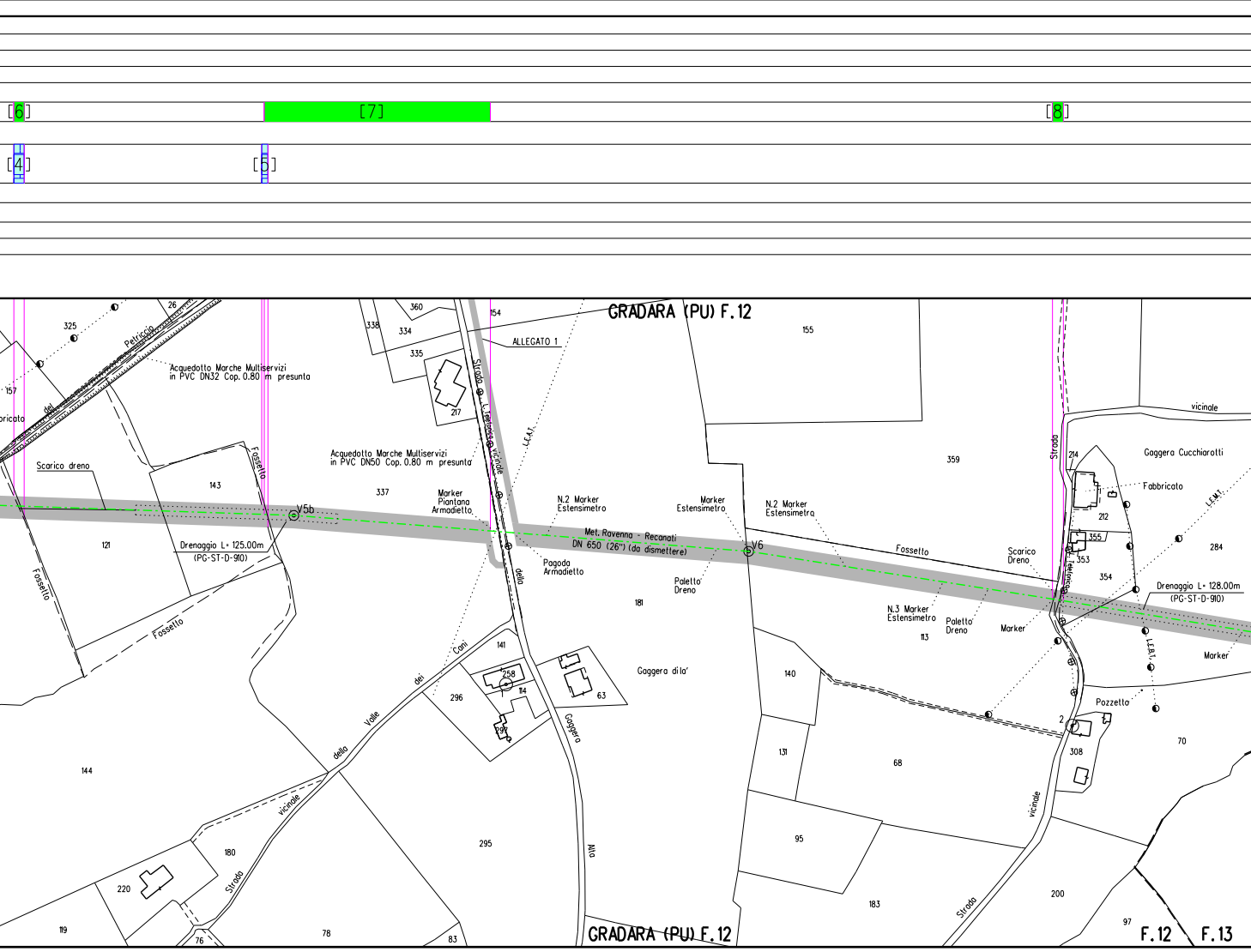
[6]
[7]
[8]
[4]
[5]
GRADARA (PU) F.12
ALLEGATO 1
360
338
334
335
154
155
26
325
157
Petriccio
del
ricato
Acquedotto Marche Multiservizi
in PVC DN32 Cop. 0.80 m presunta
217
Strada
L. Telefonica
vicinale
L.E.A.T.
Acquedotto Marche Multiservizi
in PVC DN50 Cop. 0.80 m presunta
Scarico dreno
143
Fossetto
337
Marker
Piantana
Armadietto
N.2 Marker
Estensimetro
Marker
Estensimetro
N.2 Marker
Estensimetro
359
V5b
Met. Ravenna - Recanati
DN 650 (26") (da dismettere)
V6
Fossetto
Scarico
Dreno
Strada
214
Gaggera Cucchiarotti
Fabbricato
L.E.M.T.
212
355
353
Telefonica
284
354
Drenaggio L= 128.00m
(PG-ST-D-910)
121
Drenaggio L= 125.00m
(PG-ST-D-910)
Fossetto
Fossetto
Pagoda
Armadietto
della
Paletto
Dreno
181
N.3 Marker
Estensimetro
113
Paletto
Dreno
Marker
L.E.B.T.
Marker
vicinale
Cani
141
Gaggera di la'
140
258
114
63
dei
296
297
Valle
Gaggera
Pozzetto
2
70
308
della
144
68
131
vicinale
95
180
295
Alta
220
Strada
183
Strada
vicinale
200
119
78
76
83
GRADARA (PU) F.12
97
F.12
F.13

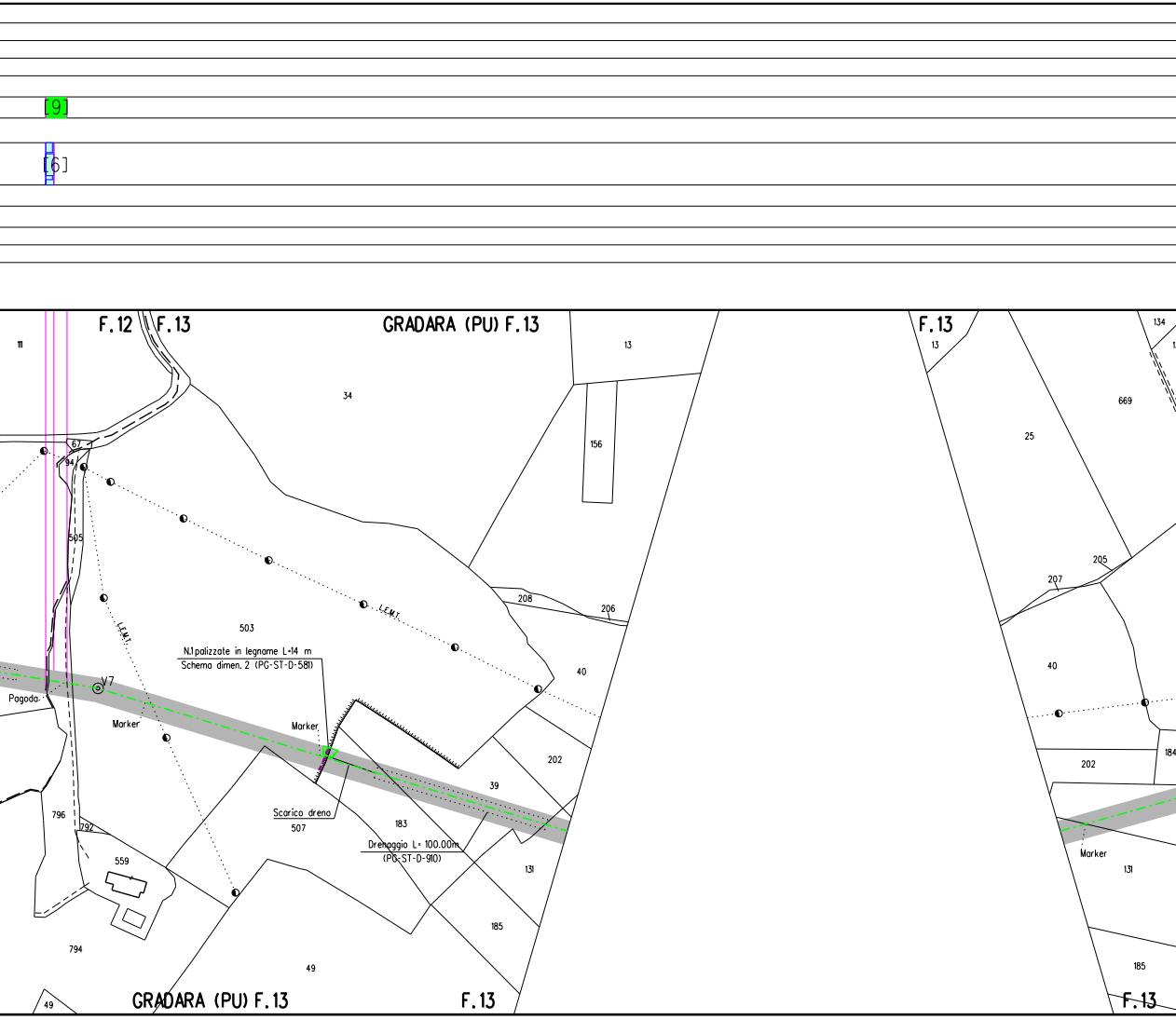
[9]
[6]
F.12
F.13
GRADARA (PU) F.13
F.13
F.13
134
13
111
34
13
156
669
25
67
94
505
208
206
205
207
503
LEMT
LEMT
N.1 palizzate in legname L=14 m
Schema dimen. 2 (PG-ST-D-581)
V7
Pagoda
Marker
Marker
40
40
202
202
184
39
796
792
Scarico dreno
507
183
Drenaggio L= 100.00m
(PG-ST-D-910)
Marker
559
131
131
185
185
794
49
49
GRADARA (PU) F.13
F.13
F.13

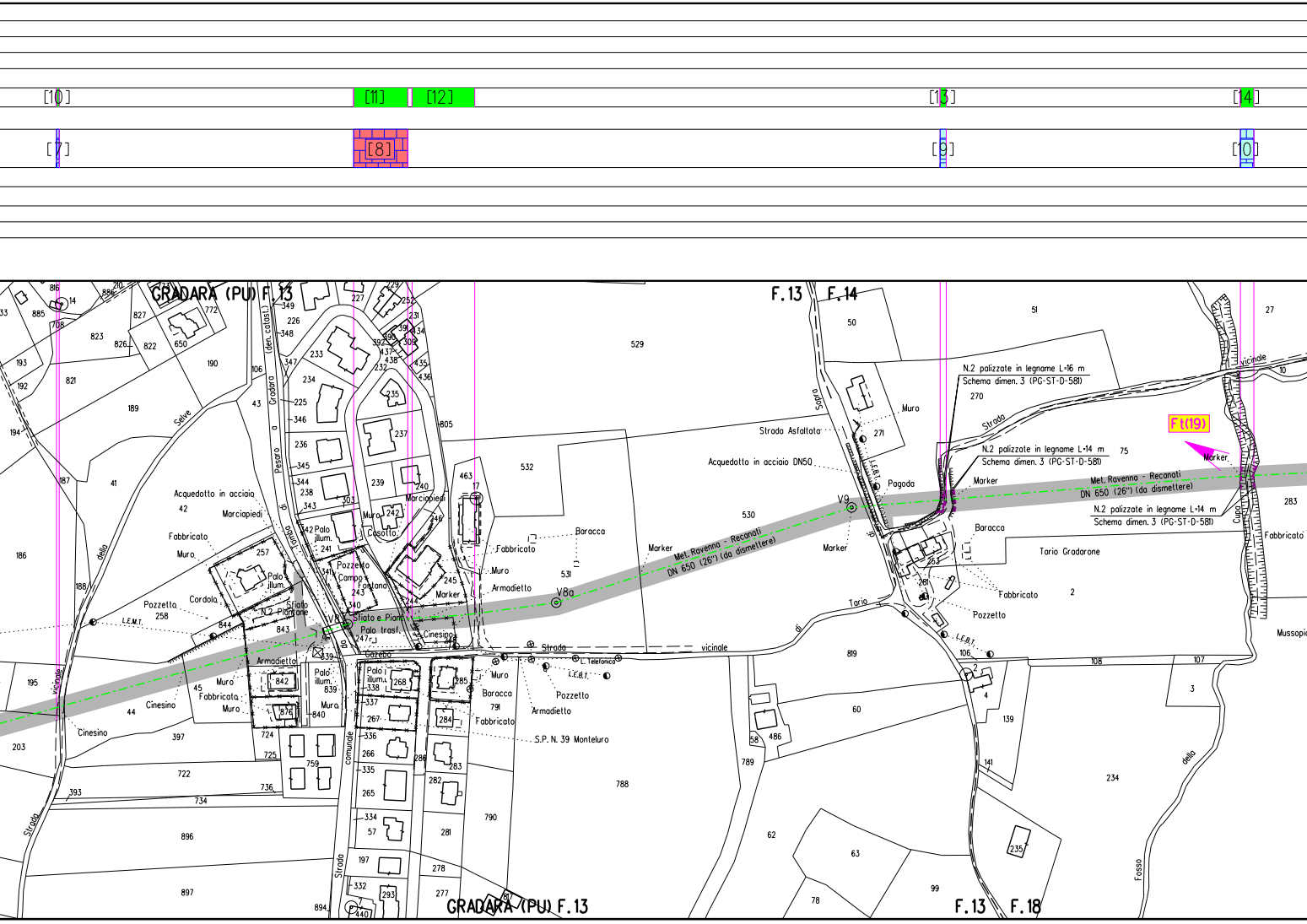
[10]
[11]
[12]
[13]
[14]
[7]
[8]
[9]
[10]
GRADARA (PU) F.13
F.13
F.14
F.13
F.18
Met. Ravenna - Recanati DN 650 (26") (da dismettere)
N.2 palizzate in legname L=16 m
Schema dimen. 3 (PG-ST-D-581)
N.2 palizzate in legname L=14 m
Schema dimen. 3 (PG-ST-D-581)
N.2 palizzate in legname L=14 m
Schema dimen. 3 (PG-ST-D-581)
Ft(19)
V9
V8a
Acquedotto in acciaio DN50
Acquedotto in acciaio
Strada Asfaltata
Pagoda
Marker
Muro
Baracca
Fabbricato
Pozzetto
Armadietto
Marciapiedi
Cordolo
Sfiato e Piano
Palo trasf.
Palo illum.
Campo
Fontana
Casotto
Cinesino
Gazebo
L. Telefonica
L.E.B.T.
L.E.M.T.
S.P.N. 39 Monteluro
Strada vicinale
Strada vicinale Tario
Strada Sopra
Strada della Selve
Strada comunale
Strada Pesaro Gradara (den. catast.)
Strada vicinale Cupo
Tario Gradarone
Mussopi
Fosso della
GRADARA (PU) F.13

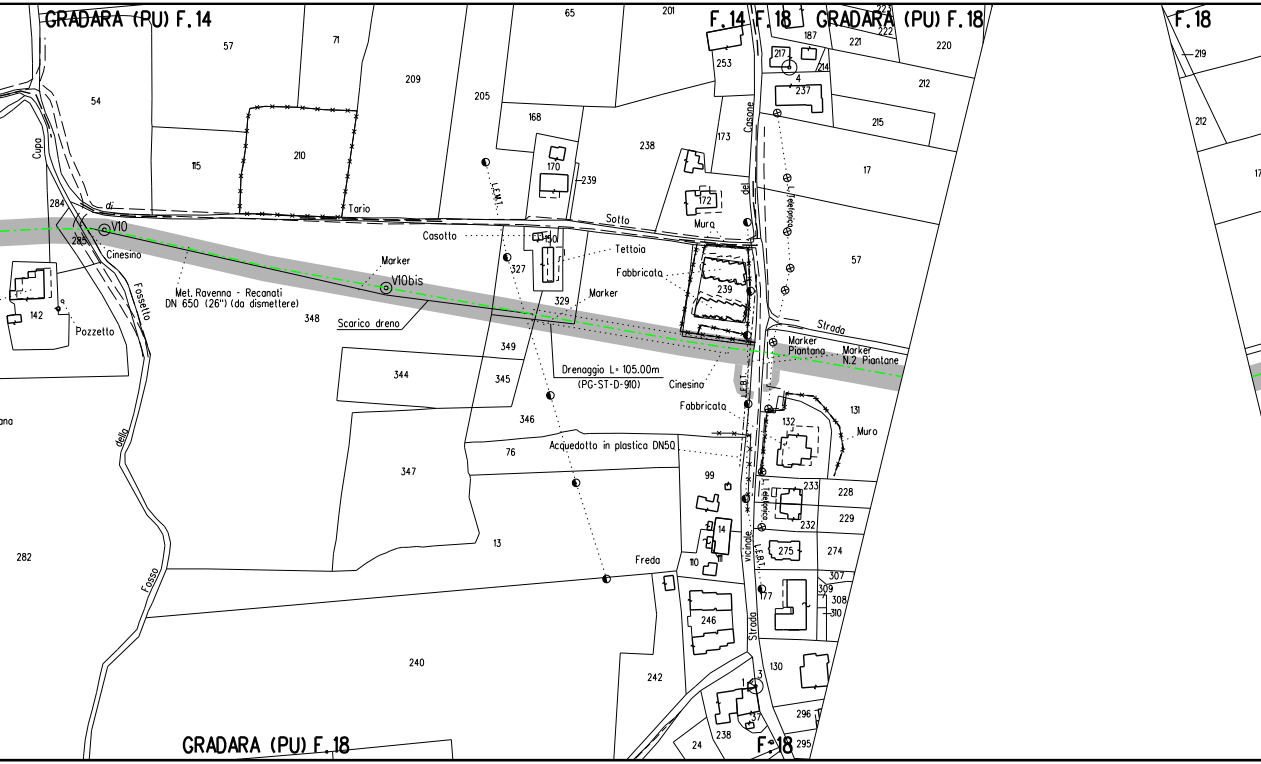
GRADARA (PU) F.14
F.14 F.18 GRADARA (PU) F.18
F.18
GRADARA (PU) F.18
F.18
V10
V10bis
Marker
Met. Ravenna - Recanati
DN 650 (26") (da dismettere)
Scarico dreno
Casotto
Tettoia
Fabbricata
Marker
Drenaggio L= 105.00m
(PG-ST-D-910)
Cinesino
Fabbricata
Acquedotto in plastica DN50
Marker Piantana
Marker N.2 Piantane
Muro
Mura
Pozzetto
Cinesino
Cupo
di
Tario
Sotto
Strada
del
Casone
L. Telefonica
L.E.M.T.
L.E.B.T.
Strada vicinale
Fosso
della
Fossetto
Freda
ana
57
71
54
209
205
65
201
168
238
115
210
170
239
284
285
142
348
327
150
329
349
344
345
346
347
76
13
282
240
242
99
14
110
111
246
24
238
237
3
253
173
172
239
187
217
4
214
221
222
220
212
215
17
57
131
132
233
228
232
229
275
274
307
309
308
310
177
130
296
295
219
212
17

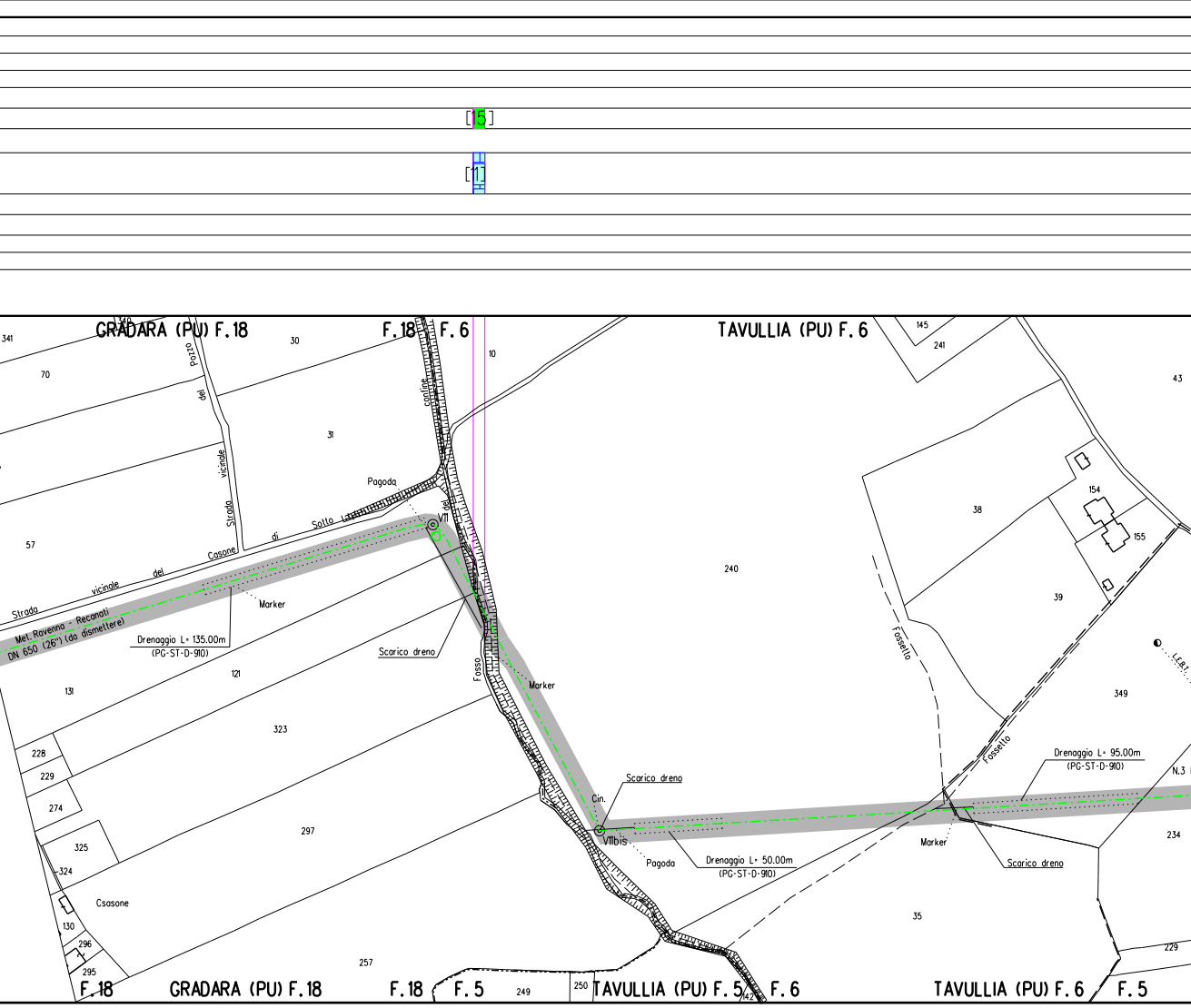
[15]
[1]
GRADARA (PU) F.18
F.18
F.6
TAVULLIA (PU) F.6
340
341
70
30
10
145
241
43
Pozzo
del
vicinale
Strada
31
confine
del
Pagoda
V11
Sotto
di
Casone
del
vicinale
Strada
57
Met. Ravenno - Recanati
DN 650 (26") (da dismettere)
Marker
Drenaggio L= 135.00m
(PG-ST-D-910)
Scarico dreno
Fosso
Marker
240
38
154
155
39
Fossetto
L.E.B.T.
349
131
121
323
228
229
274
297
325
324
Csasone
130
296
295
257
Cin.
Scarico dreno
V11bis
Pagoda
Drenaggio L= 50.00m
(PG-ST-D-910)
Fossetto
Drenaggio L= 95.00m
(PG-ST-D-910)
N.3
Marker
Scarico dreno
234
35
229
F.18
GRADARA (PU) F.18
F.18
F.5
249
250
TAVULLIA (PU) F.5
142
F.6
TAVULLIA (PU) F.6
F.5

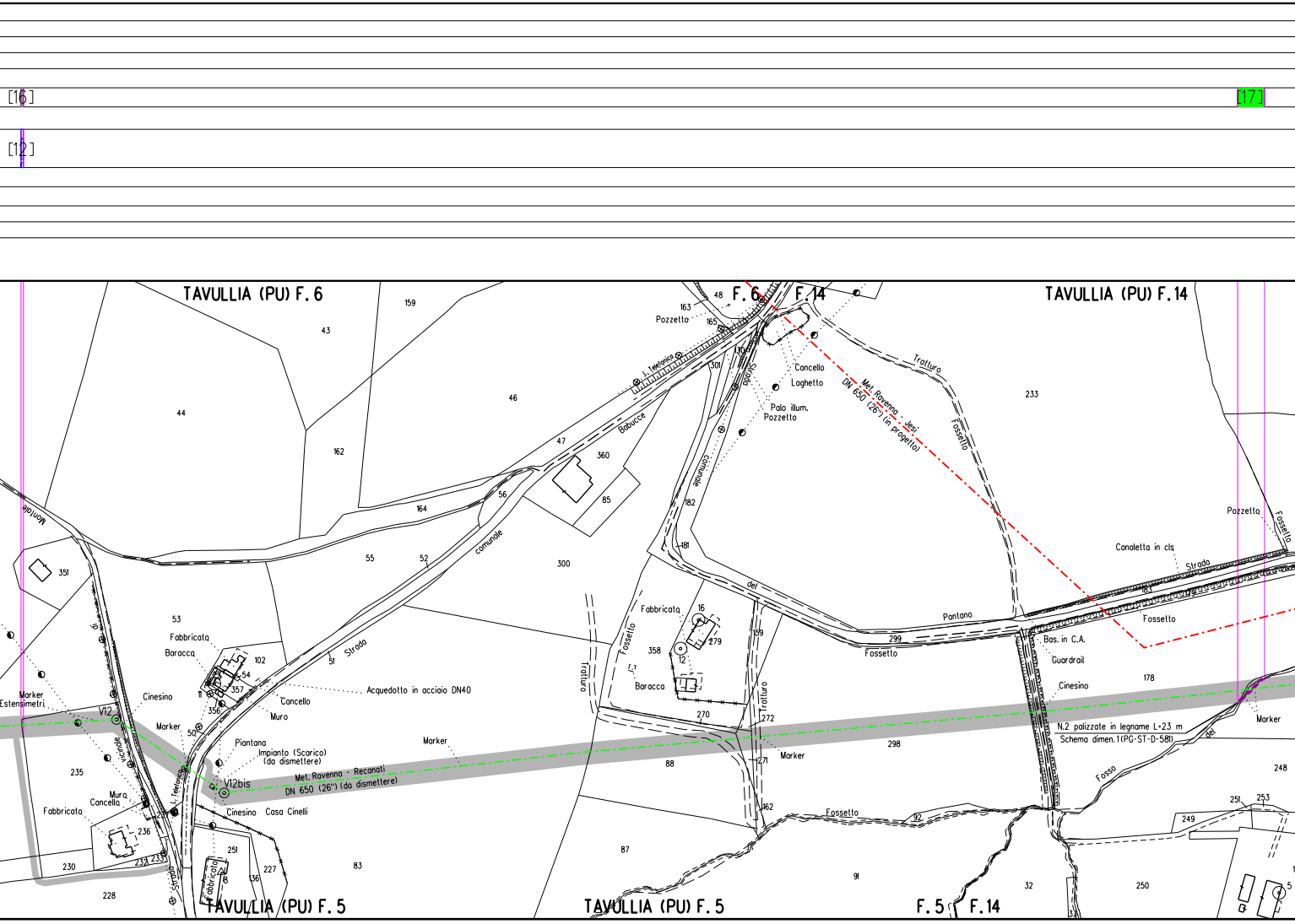
[16]
[17]
[12]
TAVULLIA (PU) F. 6
F. 6
F. 14
TAVULLIA (PU) F. 14
TAVULLIA (PU) F. 5
TAVULLIA (PU) F. 5
F. 5
F. 14
159
43
44
162
46
164
47
360
85
56
55
52
300
351
53
102
54
357
356
11
50
51
48
163
Pozzetto
165
L. Telefonica
301
130
Babucce
Strada
comunale
182
181
Cancello
Laghetto
Palo illum.
Pozzetto
Met. Ravenna - Jesi
DN 650 (26") (in progetto)
Tratturo
Fossetto
233
Pozzetto
Fossetto
Canaletta in cls
Strada
183
Fossetto
del
Pantano
299
Fossetto
Bas. in C.A.
Guardrail
Cinesino
178
N.2 palizzate in legname L=23 m
Schema dimen.1(PG-ST-D-581)
Marker
del
248
Fosso
251
253
249
250
5
Montale
di
vicinale
Marker
Estensimetri
V12
Cinesino
Fabbricato
Baracca
Acquedotto in acciaio DN40
Cancello
Muro
Marker
Piantana
Impianto (Scarico)
(da dismettere)
V12bis
Met. Ravenna - Recanati
DN 650 (26") (da dismettere)
Marker
L. Telefonica
235
Muro
Cancello
Fabbricato
236
237
230
232
233
228
Strada
Cinesino
Casa Cinelli
251
Fabbricato
8
136
227
83
Tratturo
Fossetto
Fabbricato
16
279
358
12
Baracca
159
Tratturo
270
272
88
Marker
271
298
162
Fossetto
92
87
91
32
33

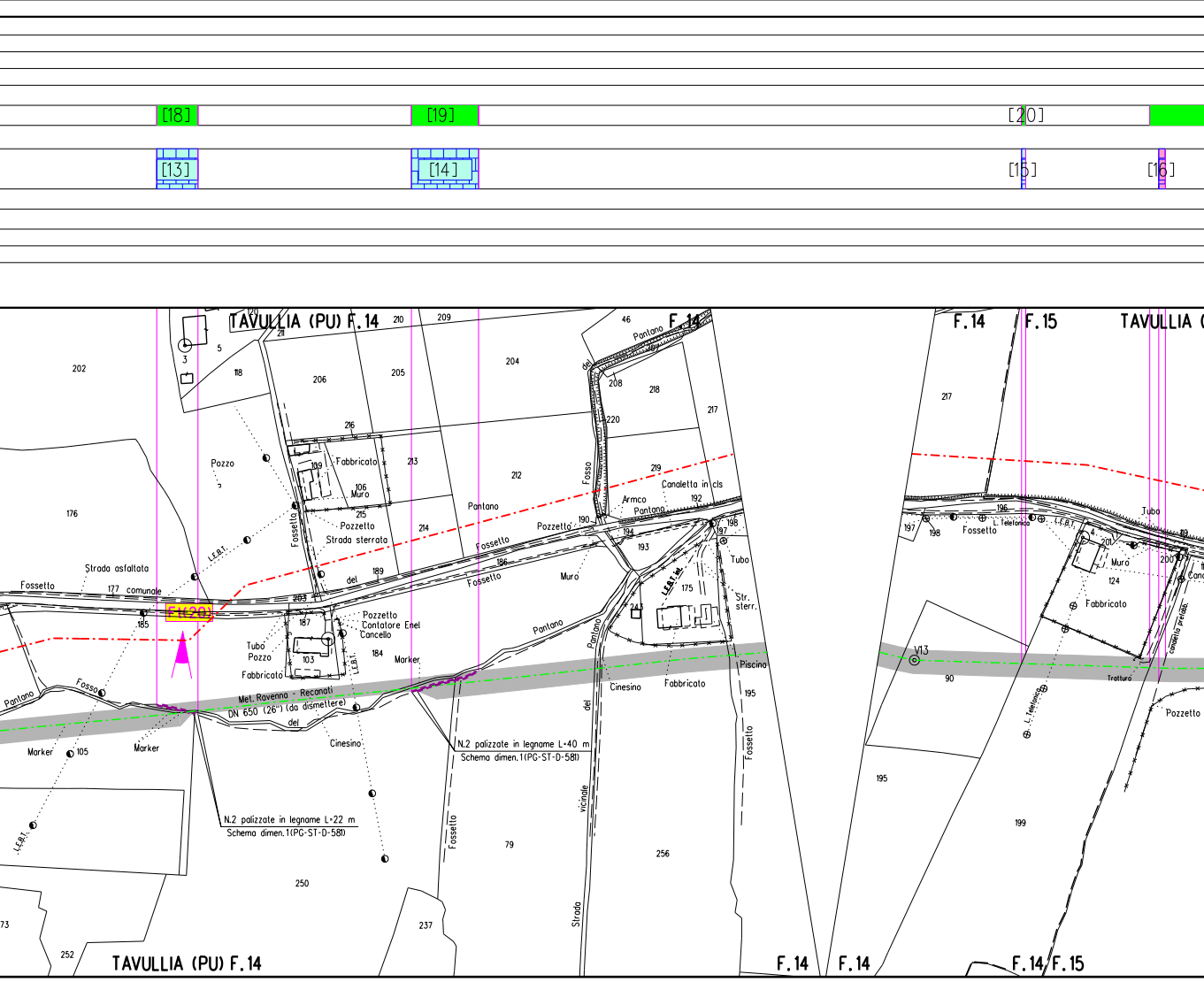
[18]
[19]
[20]
[13]
[14]
[15]
[16]
TAVULLIA (PU) F.14
120
211
210
209
46
F.14
3
5
202
118
206
205
204
Pantano
del
208
218
217
220
216
Fabbricato
213
109
106
Muro
Pozzo
212
219
Canaletta in cls
Fosso
Armco
192
Pantano
176
Fossetto
215
Pozzetto
Strada sterrata
214
Pantano
Pozzetto
190
194
198
197
L.E.B.T.
Fossetto
193
Tubo
Strada asfaltata
186
Fossetto
Muro
189
del
L.E.B.T. int.
Fossetto
177
comunale
203
175
Str.
sterr.
243
Ft(20)
185
187
Pozzetto
Contatore Enel
Cancello
Pantano
Tubo
Pozzo
103
184
L.E.B.T.
Pantano
Marker
Fabbricato
Fosso
Pantano
Cinesino
Fabbricato
Piscina
195
Met. Ravenna - Recanati
DN 650 (26") (da dismettere)
del
Marker
105
Marker
Cinesino
N.2 palizzate in legname L=40 m
Schema dimen.1(PG-ST-D-581)
del
Fossetto
L.E.B.T.
N.2 palizzate in legname L=22 m
Schema dimen.1(PG-ST-D-581)
vicinale
Fossetto
79
256
250
73
237
Strada
252
TAVULLIA (PU) F.14
F.14
F.14
F.14
F.15
TAVULLIA (
217
196
197
198
Fossetto
L. Telefonica
L.E.B.T.
Tubo
4
201
Muro
200
124
Canc
Fabbricato
canaletta prefabb.
V13
90
Trattura
L. Telefonica
Pozzetto
195
199
F.14
F.14/F.15

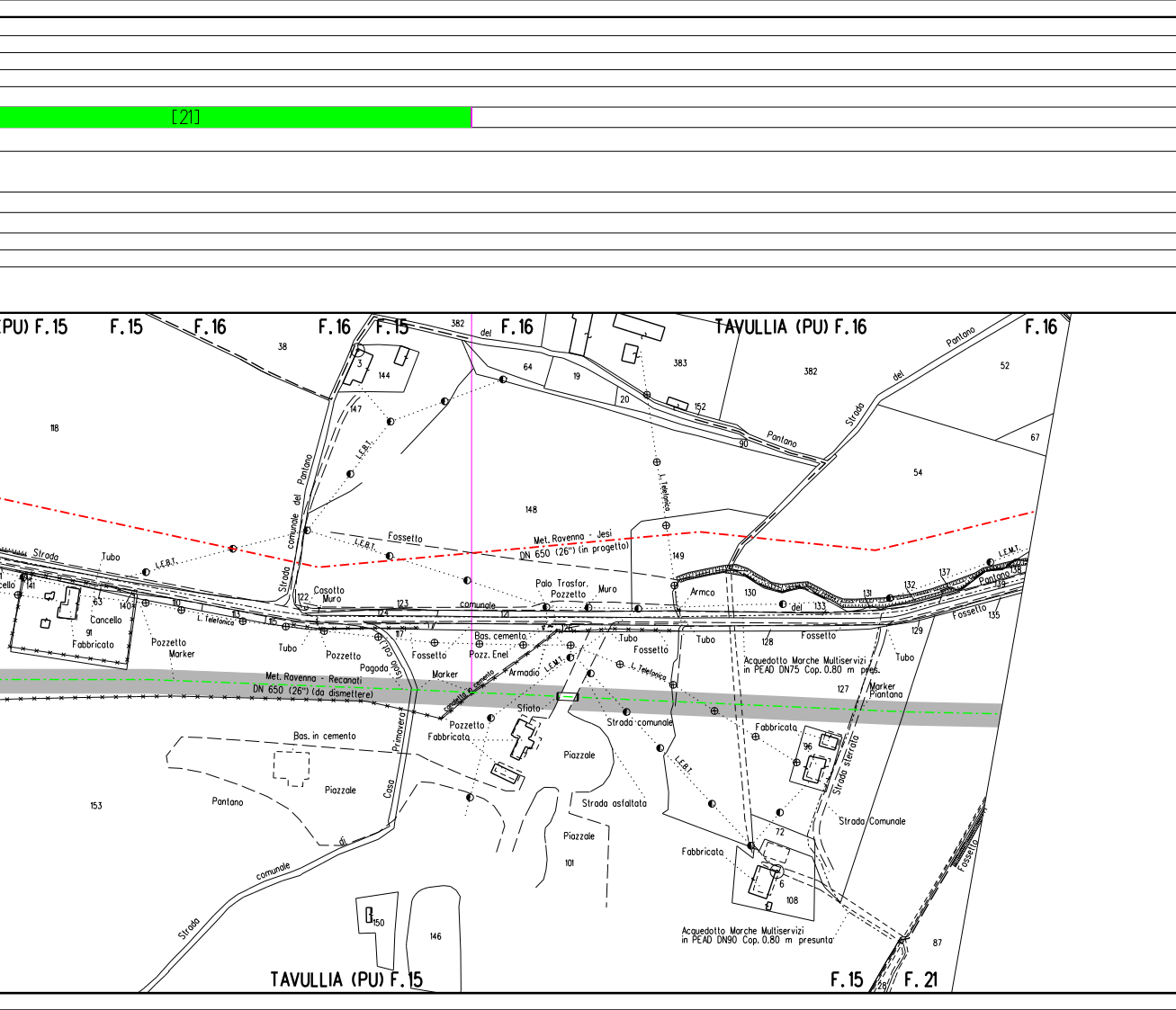
[21]
(PU) F.15
F.15
F.16
F.16
F.15
382
del
F.16
TAVULLIA (PU) F.16
F.16
38
3
144
64
19
383
382
Pantano
52
20
152
del
Strada
90
Pantano
67
118
147
L.E.B.T.
54
comunale del Pantano
L. Telefonico
148
Fossetto
L.E.B.T.
Met. Ravenna - Jesi
DN 650 (26") (in progetto)
149
Strada
Tubo
L.E.B.T.
Strada
L.E.M.T.
Pantano
137
138
139
132
131
Casotto
Muro
122
Palo Trasfor.
Pozzetto
Muro
Armco
130
del
133
Fossetto
135
129
141
63
140
110
Cancello
113
L. Telefonico
115
123
comunale
124
121
126
117
91
Fabbricato
Pozzetto
Marker
Tubo
Pozzetto
Pagoda
(solo cal.)
Fossetto
Bas. cemento
Pozz. Enel
Armadio
L.E.M.T.
Marker
Tubo
Fossetto
L. Telefonica
Tubo
128
Fossetto
Acquedotto Marche Multiservizi
in PEAD DN75 Cop. 0.80 m pres.
Tubo
Marker
Piantana
127
Met. Ravenna - Recanati
DN 650 (26") (da dismettere)
canaletta in cemento
Sfiato
Pozzetto
Fabbricato
Strada comunale
Primavera
Bas. in cemento
Piazzale
Fabbricato
96
Strada sterrata
L.E.B.T.
153
Pantano
Piazzale
Casa
di
Strada asfaltata
Strada Comunale
Piazzale
72
Fabbricato
comunale
101
6
Fossetto
108
Strada
150
146
Acquedotto Marche Multiservizi
in PEAD DN90 Cop. 0.80 m presunta
87
TAVULLIA (PU) F.15
F.15
28
F.21

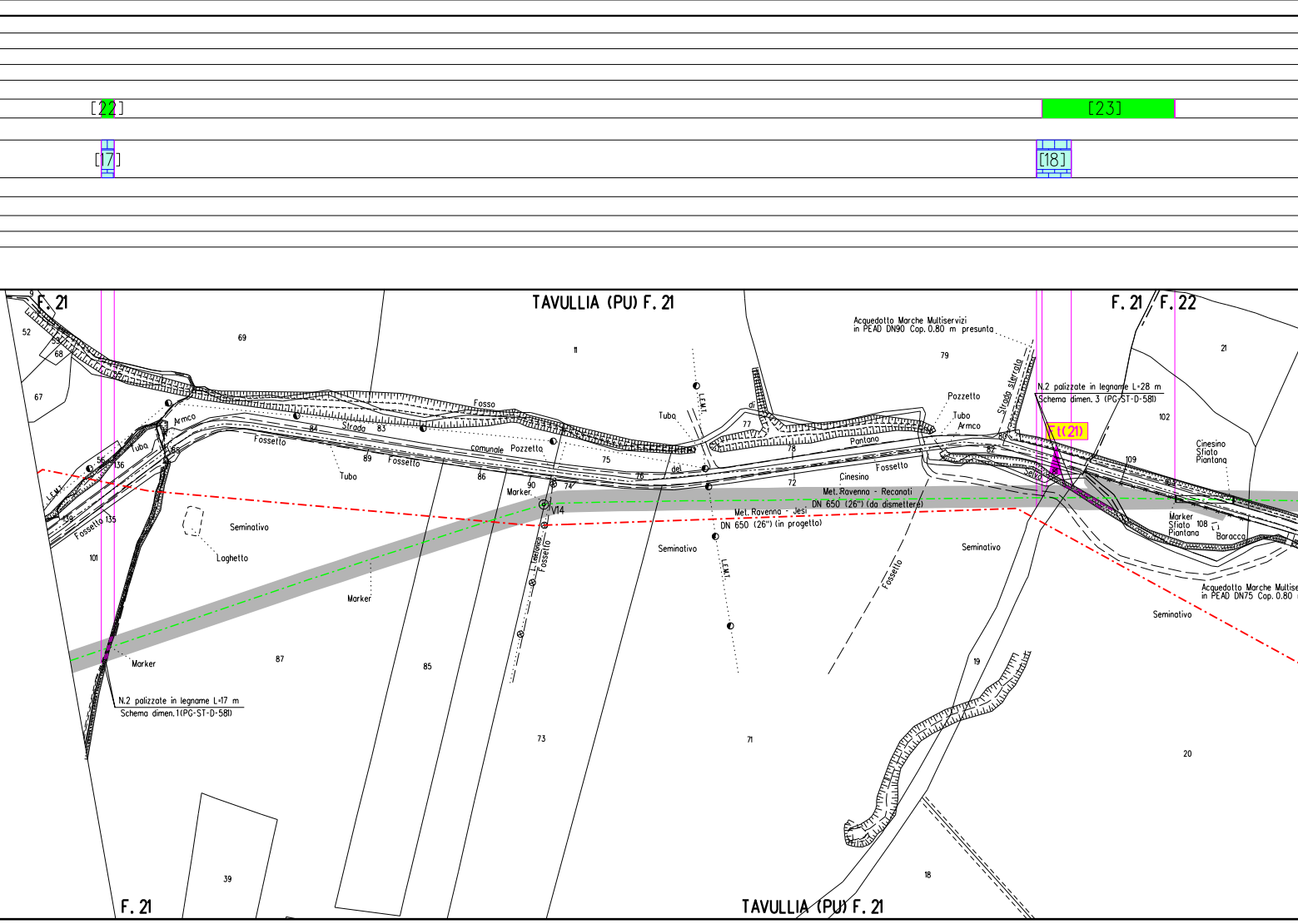
[22]
[23]
[17]
[18]
F. 21
TAVULLIA (PU) F. 21
F. 21 / F. 22
Acquedotto Marche Multiservizi
in PEAD DN90 Cop. 0.80 m presunta
N.2 palizzate in legname L=28 m
Schema dimen. 3 (PG-ST-D-581)
Ft(21)
Strada sterrata
Pozzetto
Tubo
Armco
Pontano
Fossetto
Cinesino
Selva
Met. Ravenna - Recanati
DN 650 (26") (da dismettere)
Met. Ravenna - Jesi
DN 650 (26") (in progetto)
Cinesino
Sfiato
Piantana
Marker
Sfiato
Piantana
Baracca
Acquedotto Marche Multise
in PEAD DN75 Cop. 0.80
Seminativo
Seminativo
Seminativo
Seminativo
Fosso
Strada
comunale
Pozzetto
del
Fossetto
Fossetto
Tubo
Tubo
Armco
Tuba
L.E.M.T.
L.E.M.T.
L.E.M.T.
Fossetto
Laghetto
Marker
Marker
Marker.
V14
L. Leronca
Fossetto
N.2 palizzate in legname L=17 m
Schema dimen. 1 (PG-ST-D-581)
di
52
53
68
67
69
11
55
56
136
135
139
88
84
83
89
86
90
74
75
76
77
78
72
79
80
82
81
102
109
103
108
21
101
87
85
73
71
19
20
18
39
F. 21
TAVULLIA (PU) F. 21

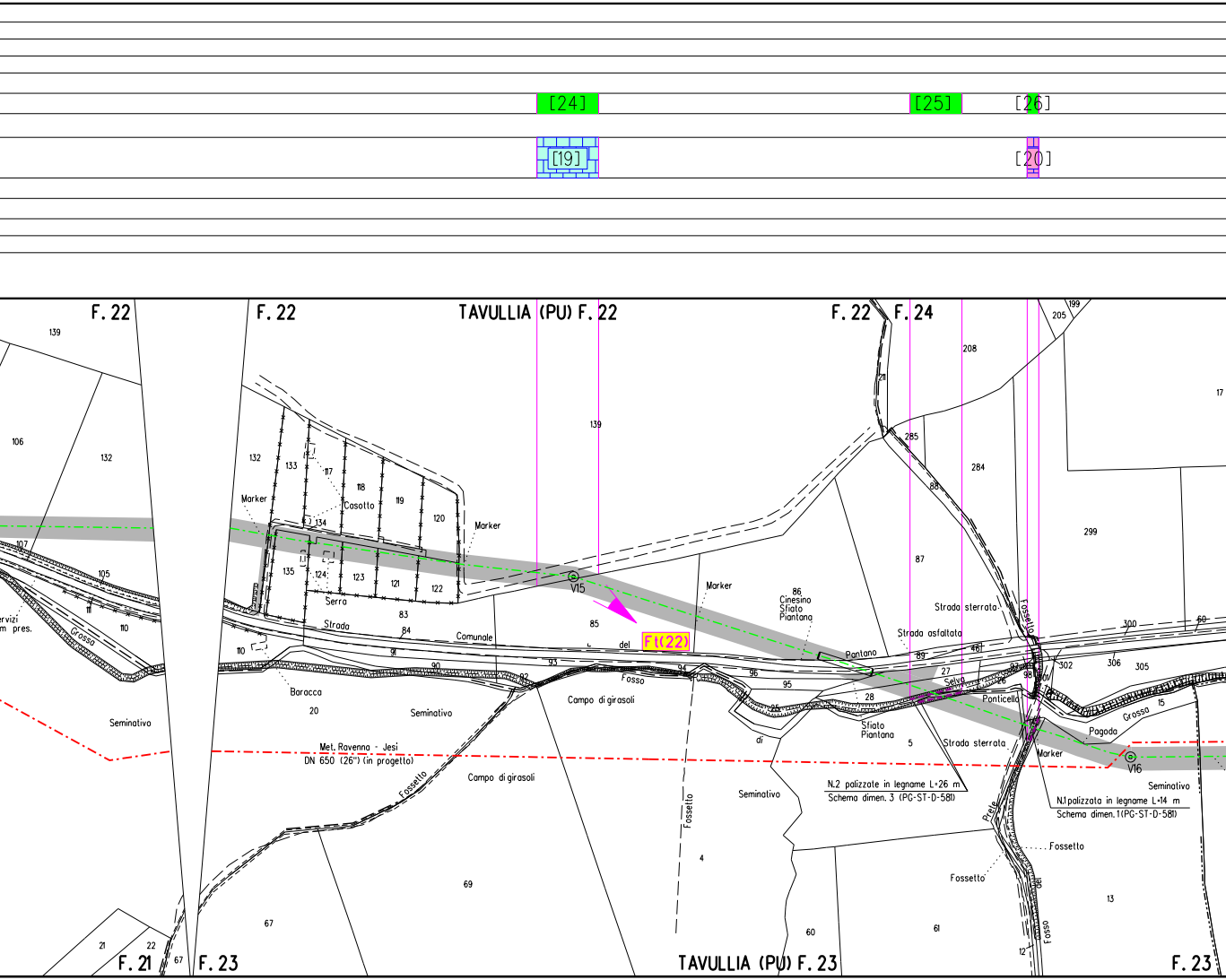
[24]
[25]
[26]
[19]
[20]
F. 22
F. 22
TAVULLIA (PU) F. 22
F. 22
F. 24
139
106
132
107
105
111
110
Servizi
m pres.
Grossa
Seminativo
Marker
132
133
117
Casotto
118
119
120
134
Marker
135
124
123
121
122
Serro
83
84
Strada
Comunale
110
91
90
93
Baracca
20
Seminativo
82
Fosso
94
V15
85
del
Ft(22)
Marker
96
95
Campo di girasoli
Met. Ravenna - Jesi
DN 650 (26") (in progetto)
Fossetto
Campo di girasoli
69
67
21
22
67
F. 21
F. 23
Fossetto
4
Seminativo
di
86
Cinesino
Sfiato
Piantana
Pantano
28
Sfiato
Piantana
5
N.2 palizzate in legname L=26 m
Schema dimen. 3 (PG-ST-D-581)
60
61
TAVULLIA (PU) F. 23
211
285
88
87
208
284
205
199
17
299
Strada sterrata
Strada asfaltata
89
Fosso
27
Selva
Ponticello
Strada sterrata
Prete
Marker
300
302
306
305
60
Grossa
15
Pagoda
V16
N.1 palizzata in legname L=14 m
Schema dimen. 1 (PG-ST-D-581)
Seminativo
Fossetto
Fossetto
13
12
Fosso
F. 23

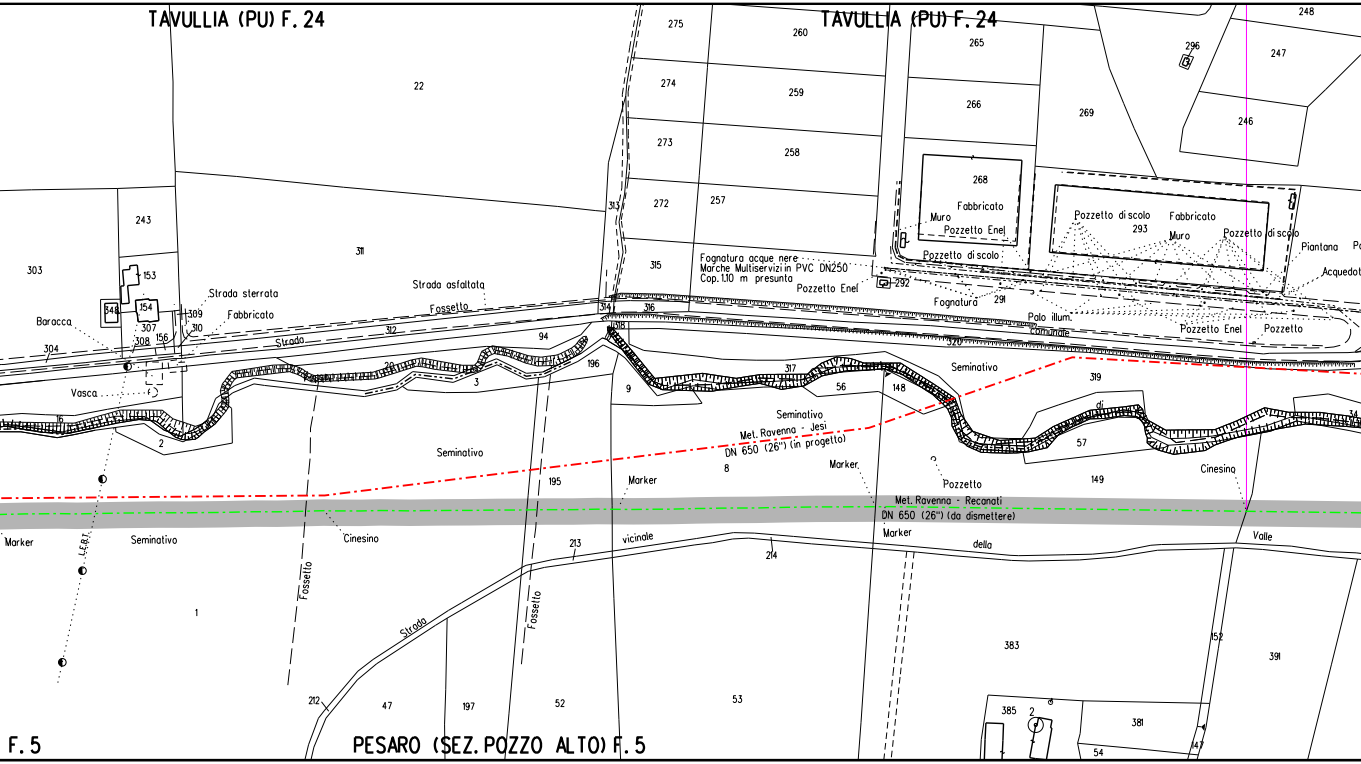
TAVULLIA (PU) F. 24
TAVULLIA (PU) F. 24
22
275
260
274
259
273
258
272
257
315
313
265
266
268
269
248
296
247
246
243
303
311
153
154
348
307
308
156
309
310
304
Baracca
Vasca
Strada sterrata
Fabbricato
Strada asfaltata
Fossetto
Strada
312
314
316
318
94
20
3
196
9
16
2
Fognatura acque nere
Marche Multiservizi in PVC DN250
Cop. 1.10 m presunta
Pozzetto Enel
292
Fabbricato
Muro
Pozzetto Enel
Pozzetto di scolo
Fognatura
291
Pozzetto di scolo
Fabbricato
293
Muro
Pozzetto di scolo
Piantana
Acquedot
Palo illum.
comunale
Pozzetto Enel
Pozzetto
320
317
56
148
Seminativo
319
di
57
34
Seminativo
Met. Ravenna - Jesi
DN 650 (26") (in progetto)
8
Marker
Pozzetto
149
Cinesino
Seminativo
195
Marker
Met. Ravenna - Recanati
DN 650 (26") (da dismettere)
Marker
Marker
Seminativo
Cinesino
LEBT
Fossetto
Strada
vicinale
213
214
della
Valle
Fossetto
1
212
47
197
52
53
383
152
391
385
2
381
147
54
F. 5
PESARO (SEZ. POZZO ALTO) F. 5

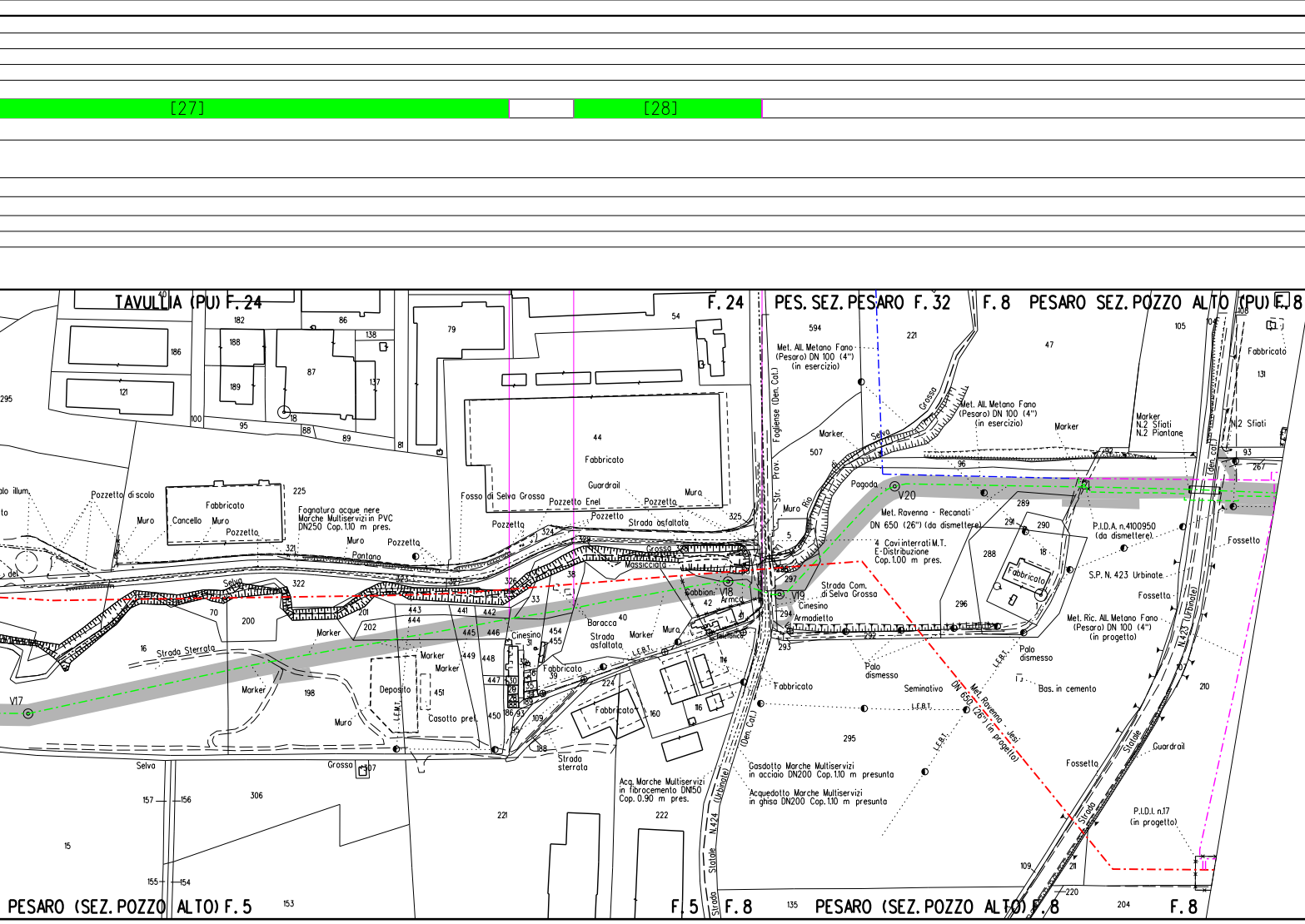
[27]
[28]
TAVULLIA (PU) F. 24
F. 24
PES. SEZ. PESARO F. 32
F. 8
PESARO SEZ. POZZO ALTO (PU) F. 8
PESARO (SEZ. POZZO ALTO) F. 5
F. 5
F. 8
PESARO (SEZ. POZZO ALTO) F. 8
F. 8
Pozzetto di scolo
Muro
Cancello
Muro
Fabbricato
Pozzetto
Fognatura acque nere
Marche Multiservizi in PVC
DN250 Cop. 1.10 m pres.
Muro
Pantano
Pozzetto
Fosso di Selva Grossa
Pozzetto Enel
Pozzetto
Guardrail
Pozzetto
Muro
Pozzetto
Strada asfaltata
Fabbricato
Grosso
Massicciata
Gabbion.
Armco
Selva
Strada Sterrata
Marker
Marker
Marker
Deposito
L.E.M.T.
Casotto pref.
Muro
Selva
Grossa
Cinesino
Baracca
Strada asfaltata
Marker
Muro
L.E.B.T.
Telefonico
Fabbricato
Fabbricato
Strada sterrata
Acq. Marche Multiservizi
in fibrocemento DN150
Cop. 0.90 m pres.
Foglianese (Den. Cat.)
Str. Prov.
Statale N.424 (Urbinate)
Strada Statale
(Den. Cat.)
Gasdotto Marche Multiservizi
in acciaio DN200 Cop. 1.10 m presunta
Acquedotto Marche Multiservizi
in ghisa DN200 Cop. 1.10 m presunta
Met. All. Metano Fano
(Pesaro) DN 100 (4")
(in esercizio)
Marker
Selva
Grosso
Rio
Muro
Pagoda
Met. Ravenna - Recanati
DN 650 (26") (da dismettere)
4 Cavi interrati M.T.
E-Distribuzione
Cop. 1.00 m pres.
Strada Com.
di Selva Grossa
Cinesino
Armadietto
Palo dismesso
Palo dismesso
Seminativo
L.E.B.T.
Met. Ravenna - Jesi
DN 650 (26") (in progetto)
Bas. in cemento
Met. All. Metano Fano
(Pesaro) DN 100 (4")
(in esercizio)
Marker
Marker
N.2 Sfiati
N.2 Piantane
N.2 Sfiati
Fabbricato
(den. cat.)
P.I.D.A. n.4100950
(da dismettere)
Fossetto
S.P. N. 423 Urbinate
Fossetta
Met. Ric. All. Metano Fano
(Pesaro) DN 100 (4")
(in progetto)
N.423 (Urbinate)
Statale
Strada
Guardrail
Fossetto
P.I.D.I. n.17
(in progetto)
V17
V18
V19
V20
40
182
86
138
79
54
594
221
47
105
104
108
131
188
186
189
121
87
137
295
100
95
18
88
89
81
44
507
96
92
93
267
225
321
322
323
327
324
325
329
328
326
5
286
297
289
291
290
288
18
296
70
200
201
202
443
444
441
442
445
446
449
448
447
450
451
454
455
33
38
40
42
41
31
32
36
30
35
29
34
28
89
86
93
95
109
188
39
224
160
114
116
294
292
293
1
16
198
307
306
157
156
155
154
15
153
221
222
295
135
210
107
109
211
220
204

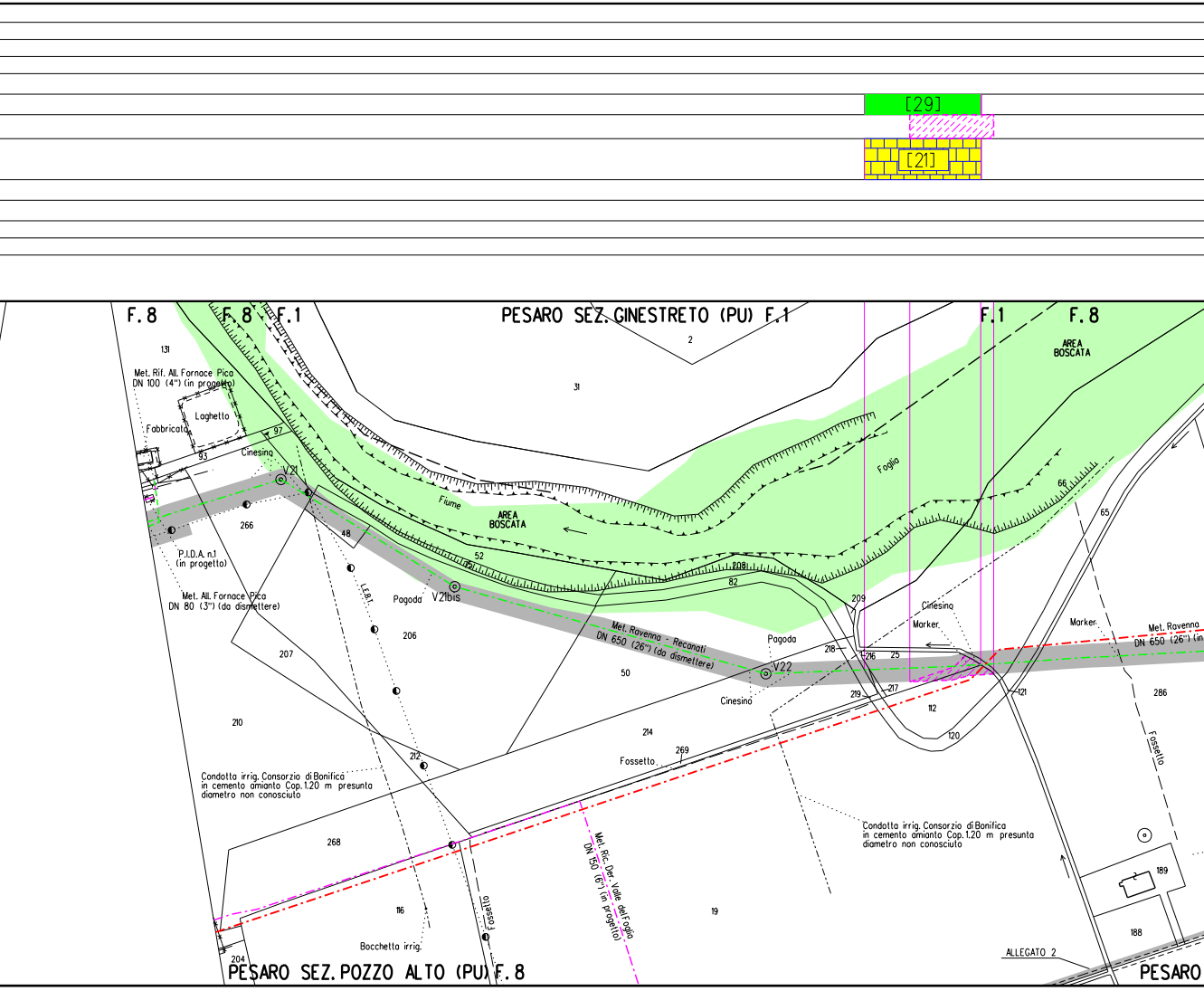
[29]
[21]
F.8
F.8
F.1
PESARO SEZ. GINESTRETO (PU) F.1
F.1
F.8
AREA BOSCATA
2
31
131
Met. Rif. All. Fornace Pica
DN 100 (4") (in progetto)
Laghetto
Fabbricato
97
93
Cinesino
V21
266
48
P.I.D.A. n.1
(in progetto)
Met. All. Fornace Pica
DN 80 (3") (da dismettere)
Fiume
AREA BOSCATA
52
75
L.E.B.T.
Pagoda
V21bis
206
207
Foglia
208
82
66
65
209
Cinesino
Marker
Marker
Met. Ravenna
DN 650 (26") (in
Met. Ravenna - Recanati
DN 650 (26") (da dismettere)
Pagoda
V22
218
216
25
217
219
121
112
120
286
50
Cinesino
210
214
269
Fossetto
212
Fossetto
Condotta irrig. Consorzio di Bonifica
in cemento amianto Cop. 1.20 m presunta
diametro non conosciuto
Condotta irrig. Consorzio di Bonifica
in cemento amianto Cop. 1.20 m presunta
diametro non conosciuto
268
Met. Ric. Der. Valle del Foglia
DN 150 (6") (in progetto)
19
189
188
116
Fossetto
Bocchetta irrig.
204
PESARO SEZ. POZZO ALTO (PU) F.8
ALLEGATO 2
PESARO

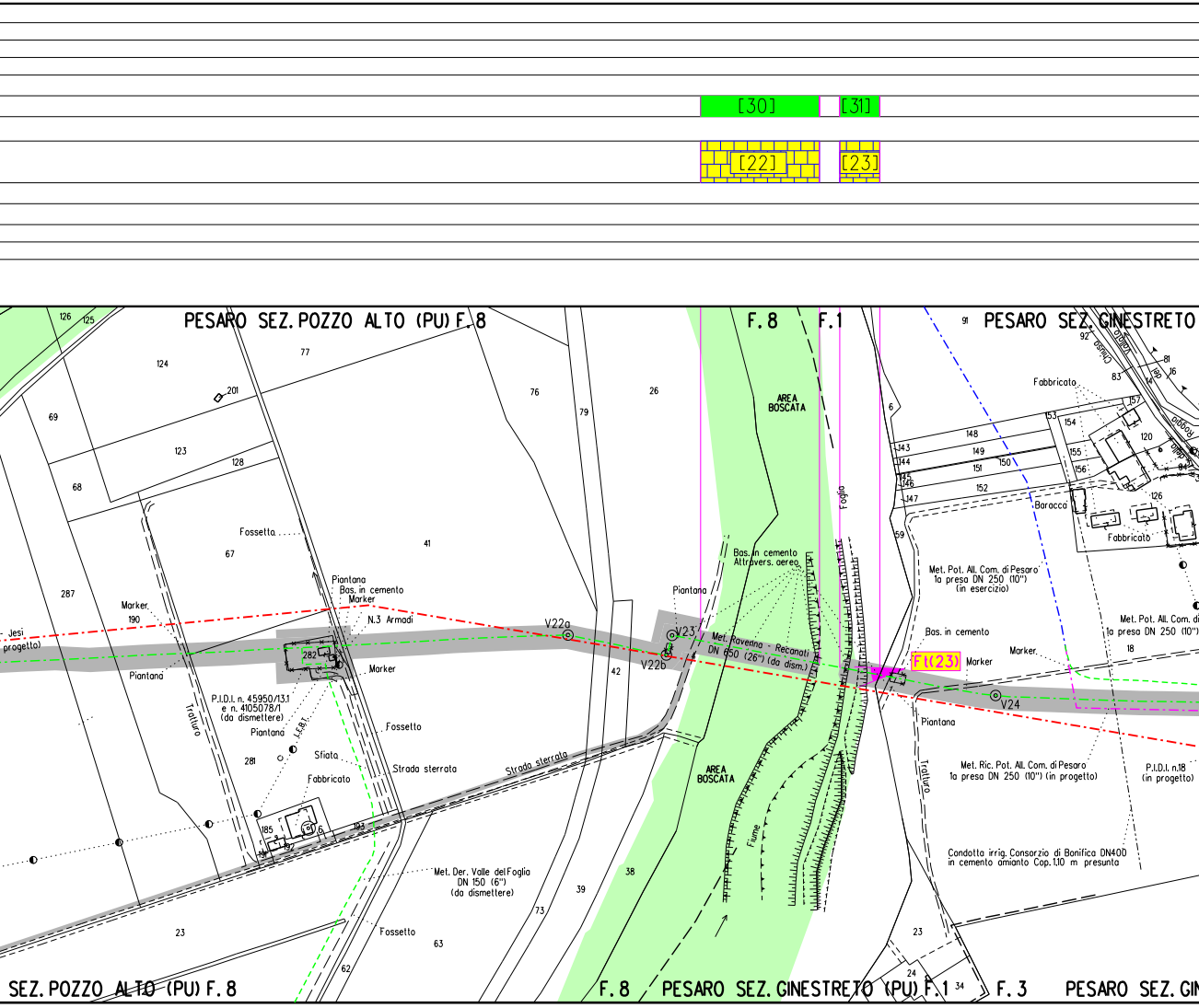
[30]
[31]
[22]
[23]
PESARO SEZ. POZZO ALTO (PU) F. 8
F. 8
F. 1
PESARO SEZ. GINESTRETO
SEZ. POZZO ALTO (PU) F. 8
F. 8
PESARO SEZ. GINESTRETO (PU) F. 1
F. 3
PESARO SEZ. GI
AREA BOSCATA
AREA BOSCATA
Fossetto
Piantana
Bas. in cemento
Marker
N.3 Armadi
Marker
- Jesi
progetto)
Piantana
Marker
P.I.D.I. n. 45950/13.1
e n. 4105078/1
(da dismettere)
Piantana
I.E.B.T.
Sfiata
Fabbricato
Fossetto
Strada sterrata
Strada sterrata
Tratturo
Met. Der. Valle del Foglia
DN 150 (6")
(da dismettere)
Fossetto
V22a
V22b
V23
Piantana
Bas. in cemento
Attravers. aereo
Met. Ravenna - Recanati
DN 650 (26") (da dism.)
Foglio
Fiume
Ft(23)
Marker
Bas. in cemento
Marker
V24
Piantana
Tratturo
Met. Pot. All. Com. di Pesaro
1a presa DN 250 (10")
(in esercizio)
Met. Pot. All. Com. di
1a presa DN 250 (10")
Met. Ric. Pot. All. Com. di Pesaro
1a presa DN 250 (10") (in progetto)
P.I.D.I. n.18
(in progetto)
Condotta irrig. Consorzio di Bonifica DN400
in cemento amianto Cop. 1.10 m presunta
Fabbricato
Baracca
Fabbricato
Chiusa
Vallato
del
Roggia
della
126
125
124
201
69
123
128
68
67
287
190
282
281
185
6
193
191
192
23
62
63
73
39
77
76
79
41
42
26
38
6
59
143
144
145
146
147
148
149
150
151
152
153
154
155
156
157
120
126
84
91
92
83
81
16
14
18
23
24
34

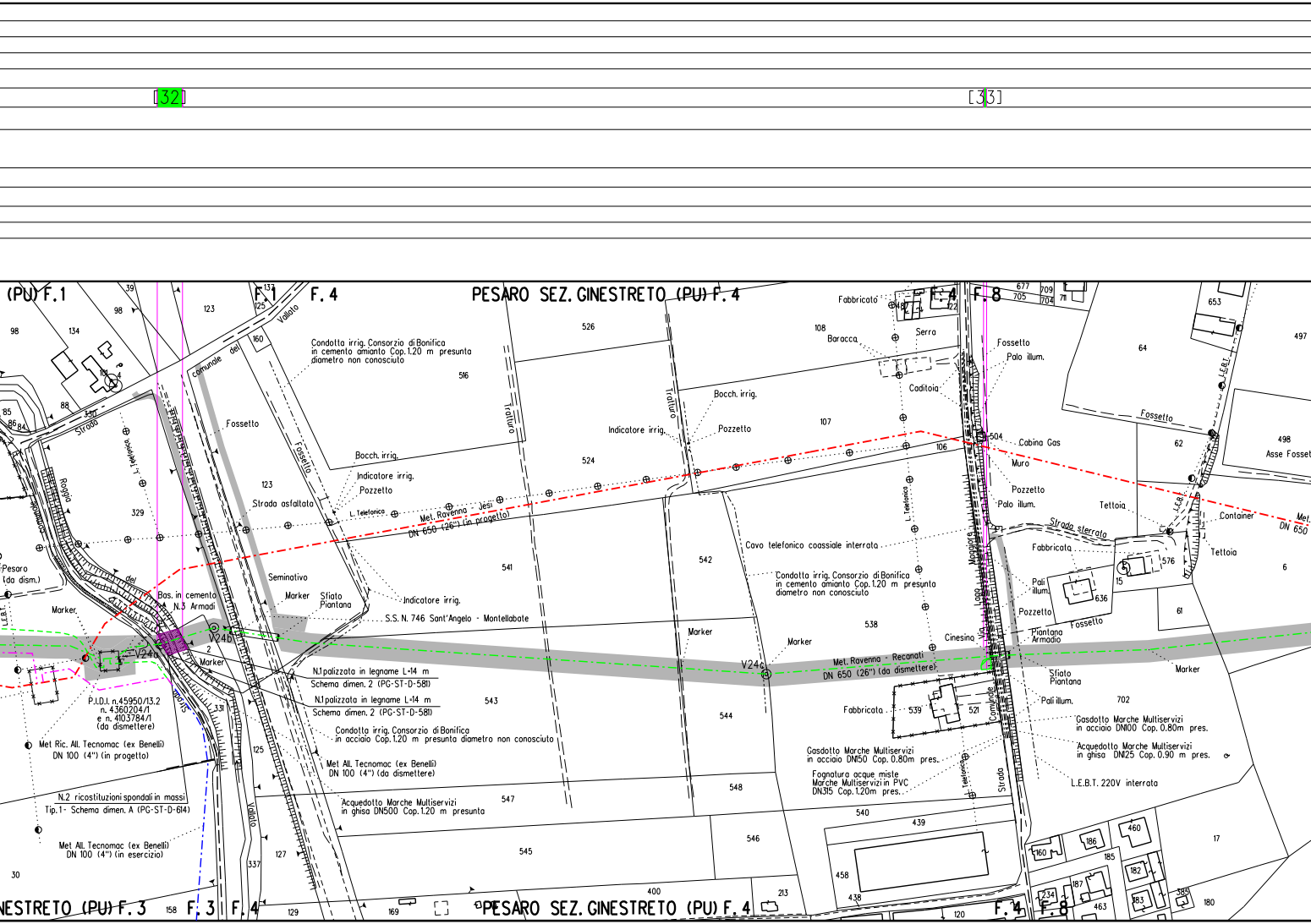
[32]
[33]
(PU) F.1
F.1
F.4
PESARO SEZ. GINESTRETO (PU) F.4
F.4
F.8
Condotta irrig. Consorzio di Bonifica in cemento amianto Cop. 1.20 m presunta diametro non conosciuto
comunale del Vallato
Fossetto
Strada
Roggia
L. Telefonico
Bocch. irrig.
Indicatore irrig.
Pozzetto
Strada asfaltata
Tratturo
Met. Ravenna - Jesi DN 650 (26") (in progetto)
Seminativo
Marker
Sfiato Piantana
Indicatore irrig.
S.S. N. 746 Sont'Angelo - Montellabate
Bas. in cemento N.3 Armadi
Pesaro (da dism.)
V24b
V24a
V24c
N.1 palizzata in legname L=14 m Schema dimen. 2 (PG-ST-D-581)
N.1 palizzata in legname L=14 m Schema dimen. 2 (PG-ST-D-581)
P.I.D.I. n.45950/13.2 n. 4360204/1 e n. 4103784/1 (da dismettere)
Met Ric. All. Tecnomac (ex Benelli) DN 100 (4") (in progetto)
Condotta irrig. Consorzio di Bonifica in acciaio Cop. 1.20 m presunta diametro non conosciuto
Met All. Tecnomac (ex Benelli) DN 100 (4") (da dismettere)
N.2 ricostituzioni spondali in massi Tip. 1- Schema dimen. A (PG-ST-D-614)
Acquedotto Marche Multiservizi in ghisa DN500 Cop. 1.20 m presunta
Met All. Tecnomac (ex Benelli) DN 100 (4") (in esercizio)
Fabbricato
Baracca
Serra
Caditoia
Cavo telefonico coassiale interrato
Condotta irrig. Consorzio di Bonifica in cemento amianto Cop. 1.20 m presunta diametro non conosciuto
Cinesina
Met. Ravenna - Recanati DN 650 (26") (da dismettere)
Fabbricato
Gasdotto Marche Multiservizi in acciaio DN150 Cop. 0.80m pres.
Fognatura acque miste Marche Multiservizi in PVC DN315 Cop. 1.20m pres.
Via Loro Maggiore
Strada Comunale
Fossetto
Palo illum.
Cabina Gas
Muro
Pozzetto
Palo illum.
Tettoia
Strada sterrata
Fabbricato
Pali illum.
Pozzetto
Piantana Armadio
Fossetto
Sfiato Piantana
Pali illum.
Gasdotto Marche Multiservizi in acciaio DN100 Cop. 0.80m pres.
Acquedotto Marche Multiservizi in ghisa DN125 Cop. 0.90 m pres.
L.E.B.T. 220V interrata
Container
Tettoia
Marker
Asse Fosset
Met. DN 650
L.E.B.T.
Fossetto
NESTRETO (PU) F.3
F.3
F.4
PESARO SEZ. GINESTRETO (PU) F.4
F.4
F.8
39 98 123 134 98 88 85 86 84 350 329 160 125 137 123 526 516 524 541 542 543 544 547 548 545 546 400 213 169 129 127 125 337 331 158 30 2 108 107 106 538 539 521 540 439 458 438 120 677 705 709 704 711 653 497 64 62 498 504 576 15 636 61 6 702 17 460 186 185 182 160 187 234 463 183 385 180

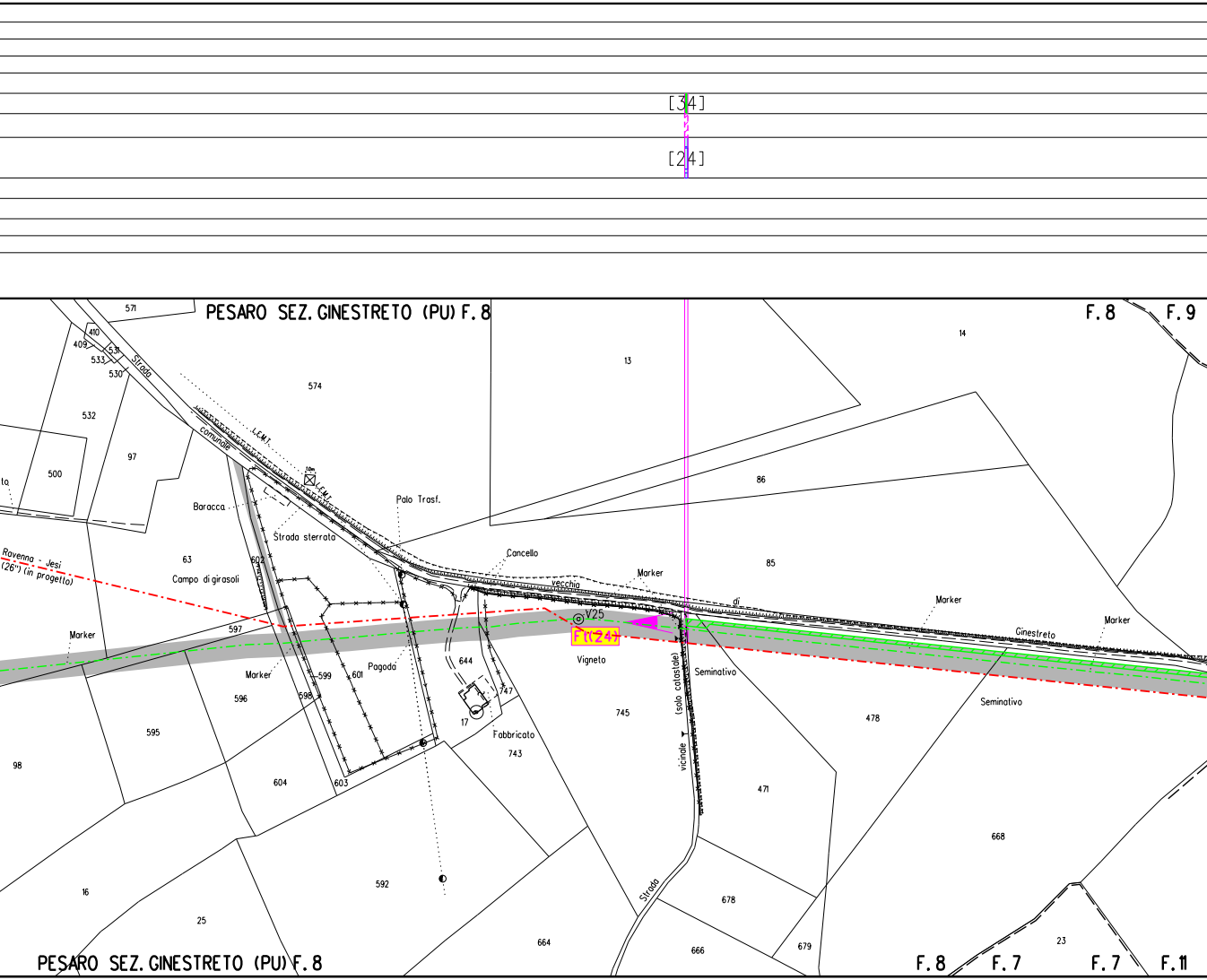
[34]
[24]
PESARO SEZ. GINESTRETO (PU) F. 8
F. 8
F. 9
571
410
409
531
533
530
Strada
comunale
532
500
97
574
13
14
86
85
I.E.M.T.
I.E.M.T.
10m
Baracca
Strada sterrata
Palo Trasf.
Cancello
vecchia
Marker
di
Ginestreto
Marker
Marker
63
Campo di girasoli
602
Ravenna - Jesi (26") (in progetto)
Marker
597
Marker
596
598
599
601
Pagoda
644
V25
F((24))
Vigneto
747
17
Fabbricato
743
745
Seminativo
Strada vicinale (solo catastale)
478
Seminativo
471
668
595
98
604
603
592
16
25
664
678
666
679
23
PESARO SEZ. GINESTRETO (PU) F. 8
F. 8
F. 7
F. 7
F. 11

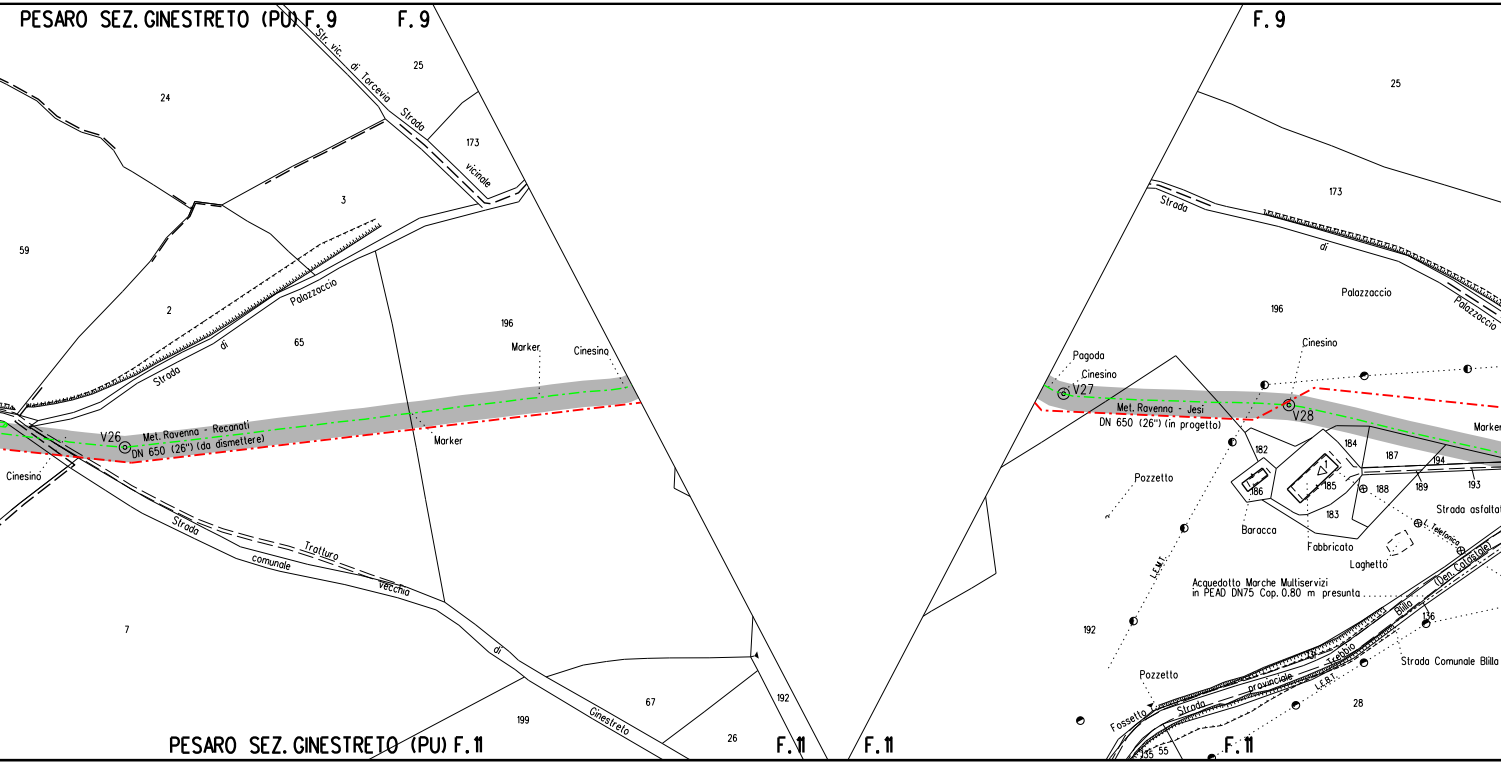
PESARO SEZ. GINESTRETO (PU) F. 9
F. 9
Str. vic. di Torcevia Strada vicinale
25
24
173
3
59
2
65
Strada di Palazzaccio
196
Marker
Cinesino
V26
Met. Ravenna - Recanati
DN 650 (26") (da dismettere)
Marker
Cinesino
Strada comunale vecchia di Ginestreto
Tratturo
7
67
199
192
26
PESARO SEZ. GINESTRETO (PU) F. 11
F. 11
F. 11
F. 9
25
173
Strada di Palazzaccio
Palazzaccio
196
Cinesino
Pagoda
Cinesino
V27
V28
Met. Ravenna - Jesi
DN 650 (26") (in progetto)
Marker
182
184
187
194
186
185
188
189
193
183
Pozzetto
Baracca
Fabbricato
Laghetto
Strada asfaltata
L. Telefonica
L.E.M.T.
Acquedotto Marche Multiservizi
in PEAD DN75 Cop. 0.80 m presunta
(Den. Catastale)
Blilla
136
192
Strada Comunale Blilla
Strada provinciale Trebbio
Pozzetto
Fossetto
L.E.B.T.
28
135
55
F. 11

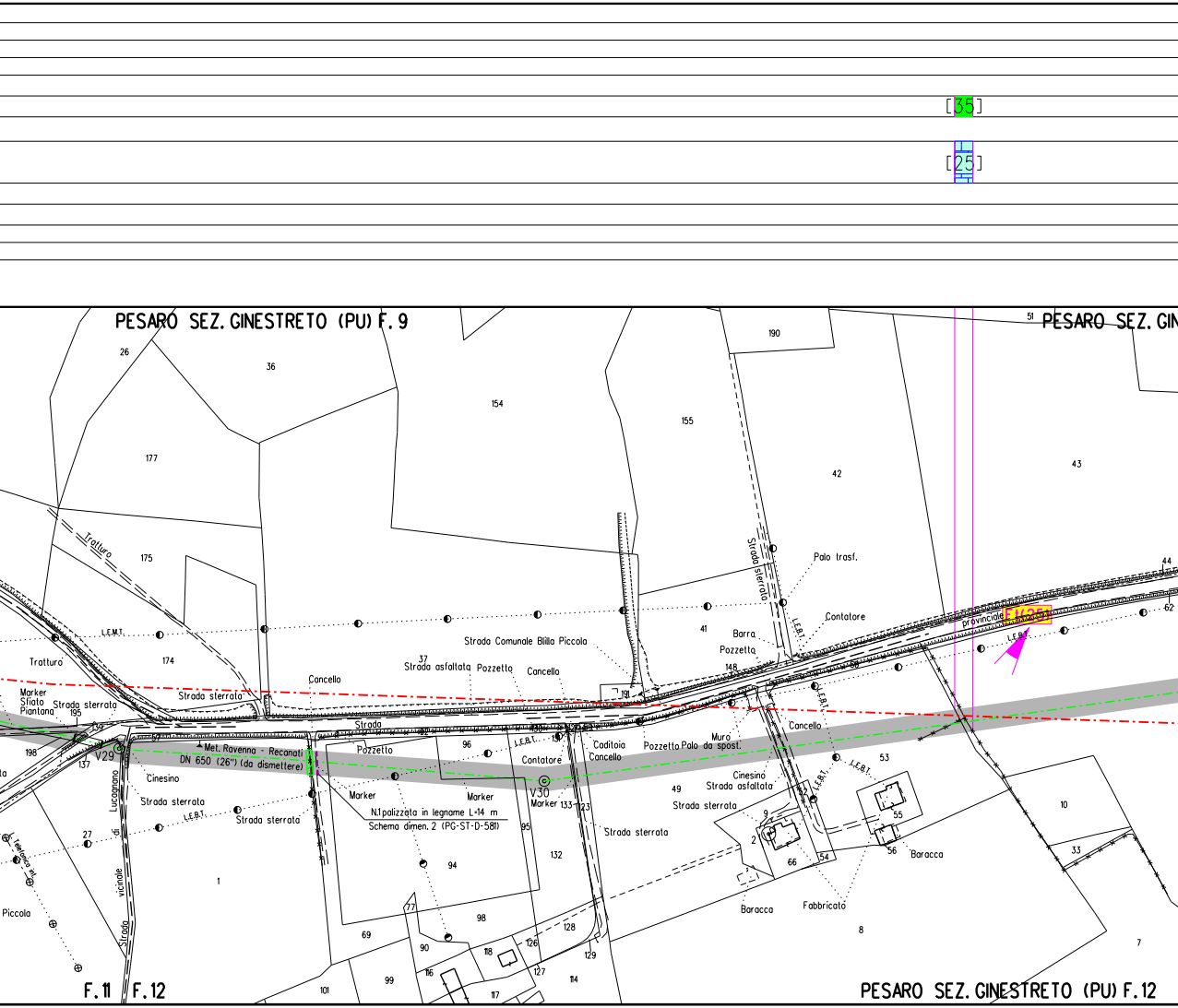
[35]
[25]
PESARO SEZ. GINESTRETO (PU) F. 9
PESARO SEZ. GIN
PESARO SEZ. GINESTRETO (PU) F. 12
F. 11
F. 12
Tratturo
Tratturo
L.E.M.T.
L.E.B.T.
Marker
Sfiato
Piantana
Strada sterrata
Strada sterrata
Strada sterrata
Strada sterrata
Strada sterrata
Strada sterrata
Strada Comunale Bilila Piccola
Strada asfaltata
Strada asfaltata
Strada
Strada sterrata
Strada vicinale di Lucagnano
Telefonica int.
Piccola
Cancello
Cancello
Cancello
Cancello
Pozzetto
Pozzetto
Pozzetto
Pozzetto
Contatore
Contatore
Caditoia
Palo da spost.
Muro
Cinesino
Cinesino
Marker
Marker
Marker
Met. Ravenna - Recanati
DN 650 (26") (da dismettere)
N.1 palizzata in legname L=14 m
Schema dimen. 2 (PG-ST-D-581)
V29
V30
Palo trasf.
Barra
provinciale
EX(25)
Baracca
Baracca
Fabbricato
26
36
154
155
190
51
42
43
177
175
174
37
41
148
191
44
62
60
195
198
137
139
57
27
1
96
94
95
98
77
69
90
99
101
116
118
117
126
127
128
129
114
130
131
132
133
123
49
9
2
66
54
52
53
55
56
10
33
8
7

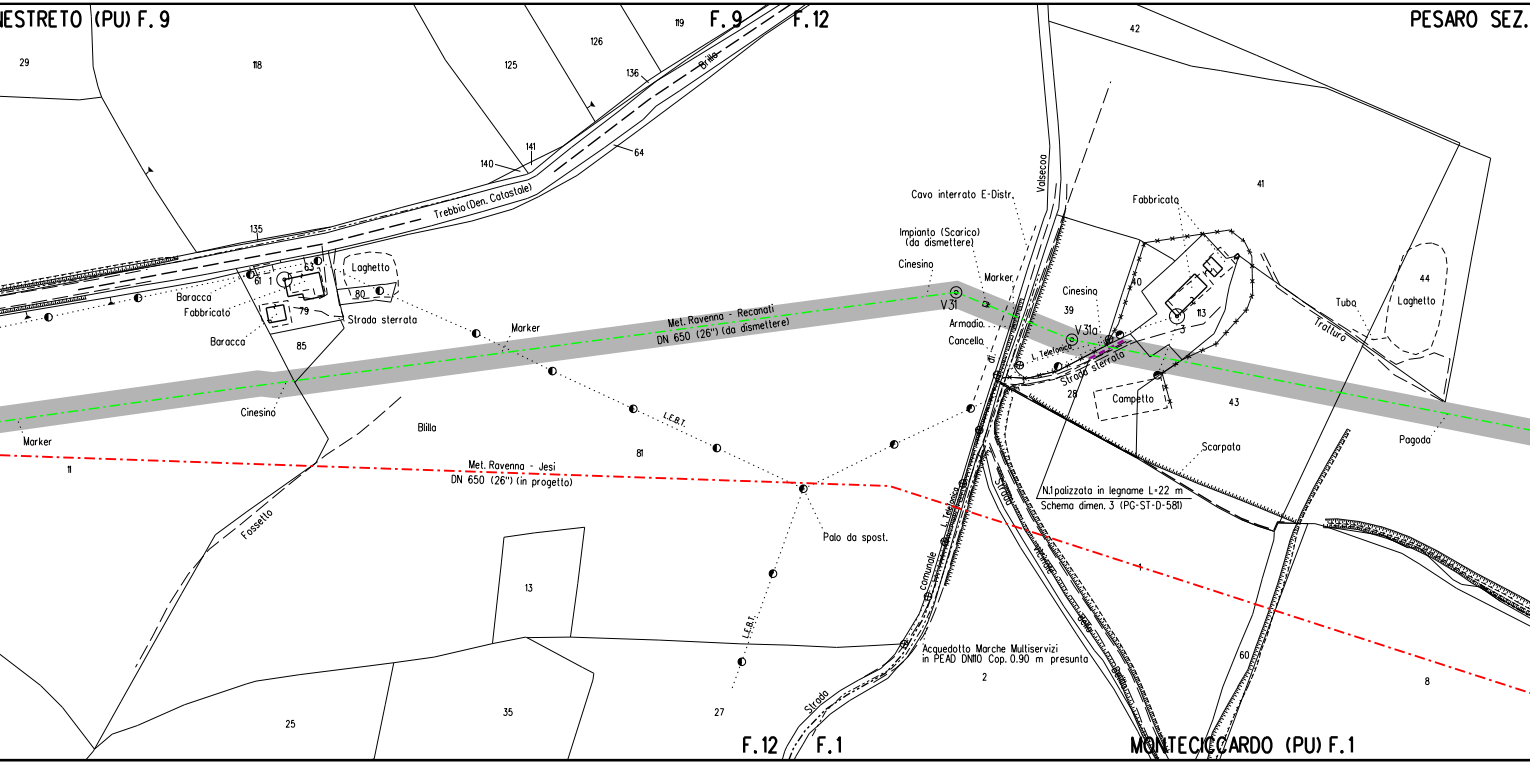
ESTRETO (PU) F. 9
F. 9
F. 12
PESARO SEZ.
29
118
125
126
119
136
141
140
64
135
Brilla
Trebbio (Den. Catastale)
Laghetto
63
61
1
80
79
Baracca
Fabbricato
Baracca
Strada sterrata
85
Marker
Cinesino
Marker
11
Blilla
Fossetto
Met. Ravenna - Reconati
DN 650 (26") (da dismettere)
L.E.B.T.
81
Met. Ravenna - Jesi
DN 650 (26") (in progetto)
Palo da spost.
13
L.E.B.T.
25
35
27
Strada
Cavo interrato E-Distr.
Impianto (Scarico)
(da dismettere)
Cinesino
Marker
V31
Armadio
Cancello
Valsecca
42
41
Fabbricato
40
Cinesino
39
V31a
L. Telefonica
Strada sterrata
113
3
28
Campetto
43
Tubo
Trattura
44
Laghetto
Pagoda
Scarpata
N.1 palizzata in legname L=22 m
Schema dimen. 3 (PG-ST-D-581)
L. Telefonica
comunale
Strada
Vicinale
Acquedotto Marche Multiservizi
in PEAD DN110 Cop. 0.90 m presunta
2
1
60
8
F. 12
F. 1
MONTECICCARDO (PU) F. 1

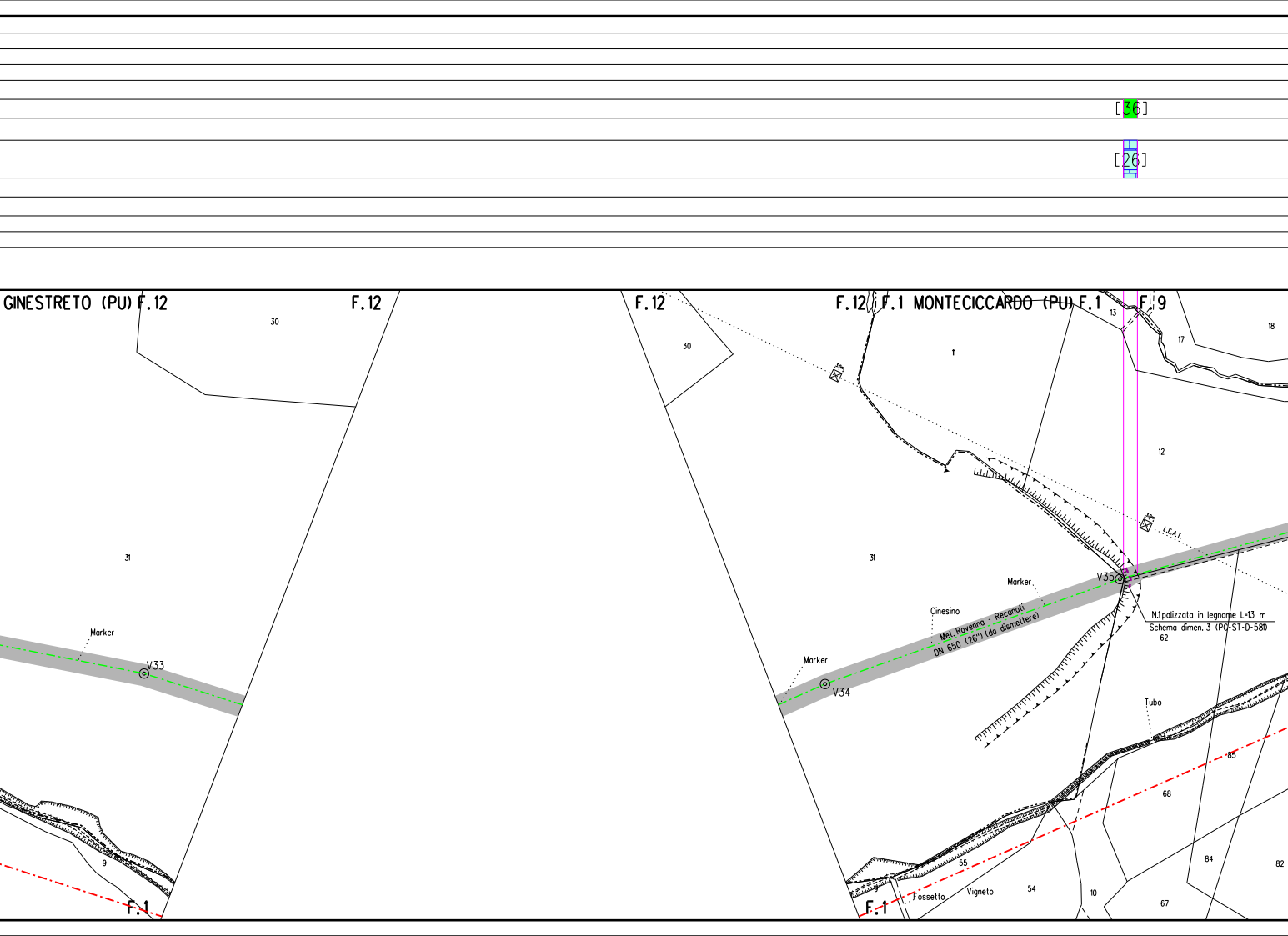
[36]
[26]
GINESTRETO (PU) F.12
F.12
F.12
F.12
F.1 MONTECICCARDO (PU) F.1
F.9
30
30
13
11
17
18
12
31
31
Marker
V33
Marker
V34
Cinesino
Met. Ravenna - Recanati
DN 650 (26") (da dismettere)
Marker
V35
L.E.A.T.
N.1 palizzata in legname L=13 m
Schema dimen. 3 (PG-ST-D-581)
62
Tubo
85
68
84
82
9
F.1
9
55
54
10
67
Fossetto
Vigneto
F.1

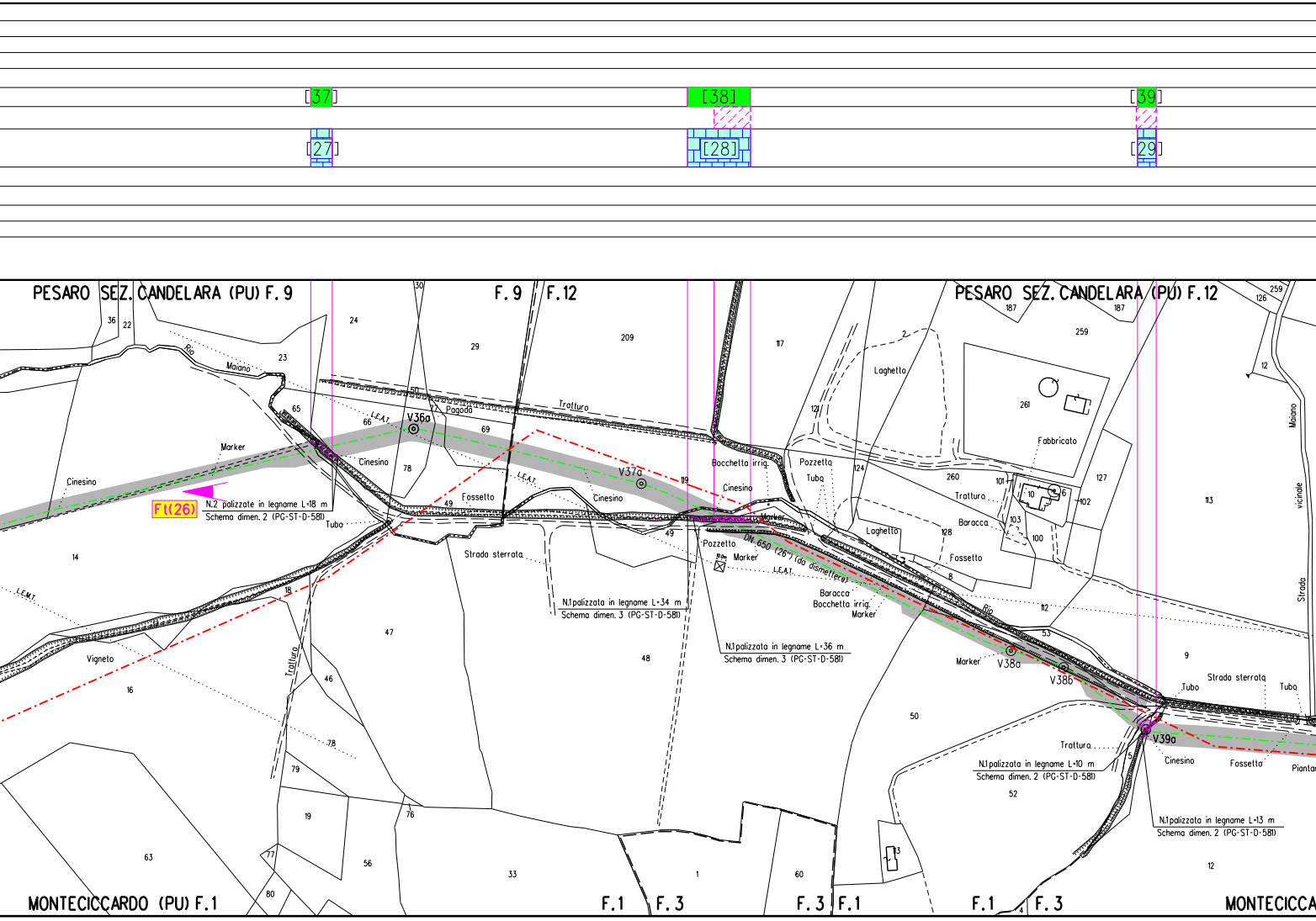
[37]
[38]
[39]
[27]
[28]
[29]
PESARO SEZ. CANDELARA (PU) F. 9
F. 9
F. 12
PESARO SEZ. CANDELARA (PU) F. 12
Rio Maiano
Tratturo
L.E.A.T.
V36a
Pagoda
Marker
Cinesino
Ft(26)
N.2 palizzate in legname L=18 m
Schema dimen. 2 (PG-ST-D-581)
Tubo
Fossetto
Strada sterrata
V37a
N.1 palizzata in legname L=34 m
Schema dimen. 3 (PG-ST-D-581)
L.E.M.T.
Vigneto
Tratturo
Bocchetta irrig.
Pozzetto
Tubo
Laghetto
Fabbricato
Trattura
Baracca
Fossetto
DN. 650 (26") (da dismettere)
Barocca
Bocchetta irrig.
Marker
N.1 palizzata in legname L=36 m
Schema dimen. 3 (PG-ST-D-581)
Rio
V38a
V38b
Strada sterrata
Tubo
V39a
Cinesino
Fossetto
Piantar
Trattura
N.1 palizzata in legname L=10 m
Schema dimen. 2 (PG-ST-D-581)
N.1 palizzata in legname L=13 m
Schema dimen. 2 (PG-ST-D-581)
Maiano
Strada vicinale
MONTECICCARDO (PU) F. 1
F. 1
F. 3
F. 3
F. 1
F. 1
F. 3
MONTECICCA

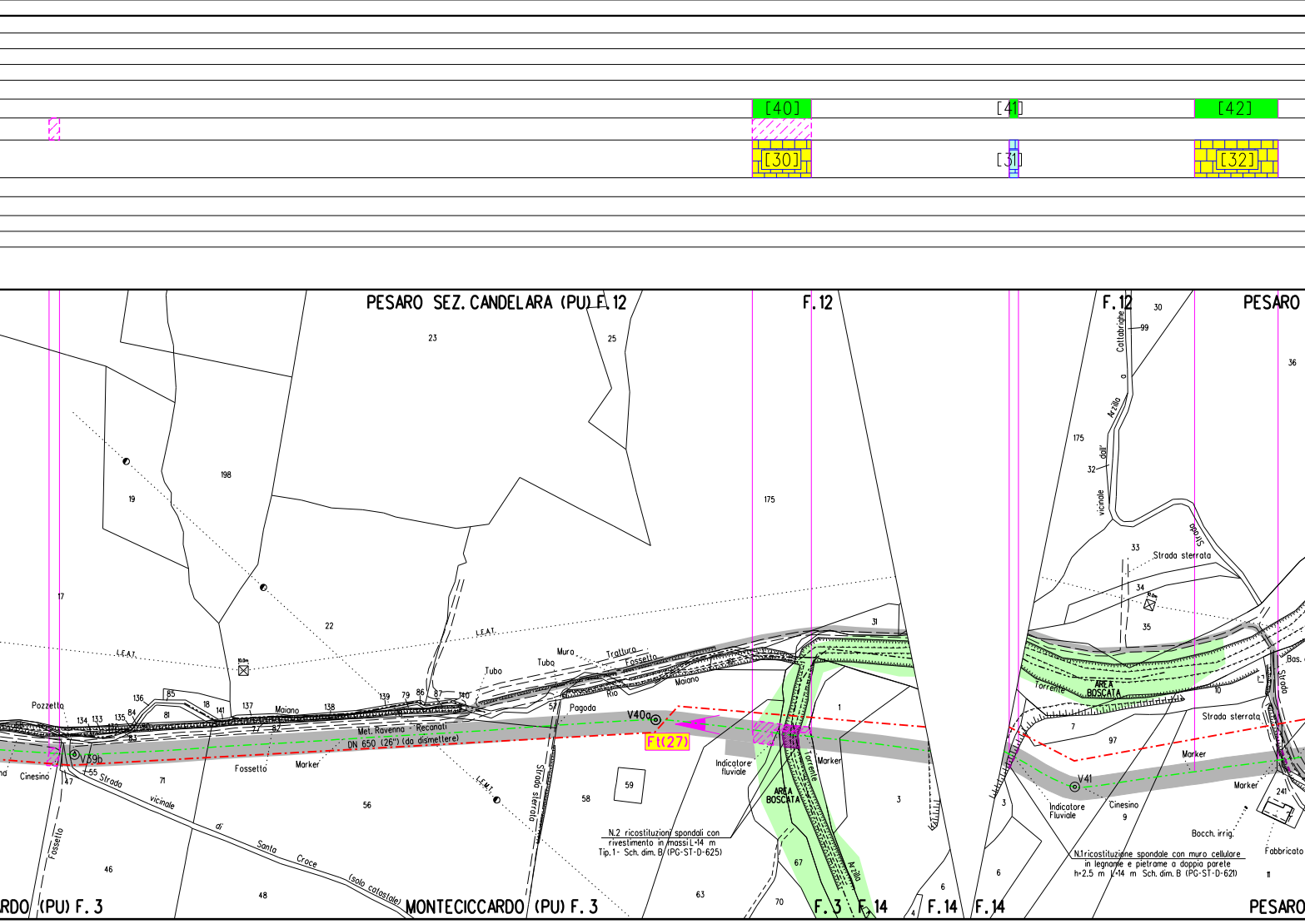
[40]
[41]
[42]
[30]
[31]
[32]
PESARO SEZ. CANDELARA (PU) F. 12
F. 12
F. 12
PESARO
23
25
198
19
175
30
99
Cattabrighe
Arzilla
dall'
vicinale
175
32
36
17
22
Strada
33
Strada sterrata
34
35
L.E.A.T.
L.E.A.T.
10.0m
Muro
Trattura
Tubo
Tubo
Fossetto
Rio
Maiano
31
Pozzetto
136
85
18
141
137
Maiano
138
139
79
86
87
140
134
133
135
84
81
83
77
82
57
Pagoda
V40a
Ft(27)
Met. Ravenna - Recanati
DN 650 (26") (da dismettere)
V39b
Cinesino
47
55
Strada
vicinale
di
Santa
Croce
(solo catastale)
Fossetto
Marker
L.E.M.T.
Strada sterrata
71
56
58
59
46
48
63
70
1
3
Indicatore fluviale
Marker
Torrente
AREA BOSCATA
67
Arzilla
N.2 ricostituzioni spondali con rivestimento in massi L-14 m Tip. 1- Sch. dim. B (PG-ST-D-625)
6
4
AREA BOSCATA
Torrente
10
Bas.
Strada
Strada sterrata
7
97
Marker
V41
Marker
241
3
Indicatore Fluviale
Cinesino
9
Bocch. irrig.
Fabbricato
6
N.1 ricostituzione spondale con muro cellulare in legname e pietrame a doppia parete h=2.5 m L=14 m Sch. dim. B (PG-ST-D-621)
11
RDO (PU) F. 3
MONTECICCARDO (PU) F. 3
F. 3
F. 14
F. 14
F. 14
PESARO

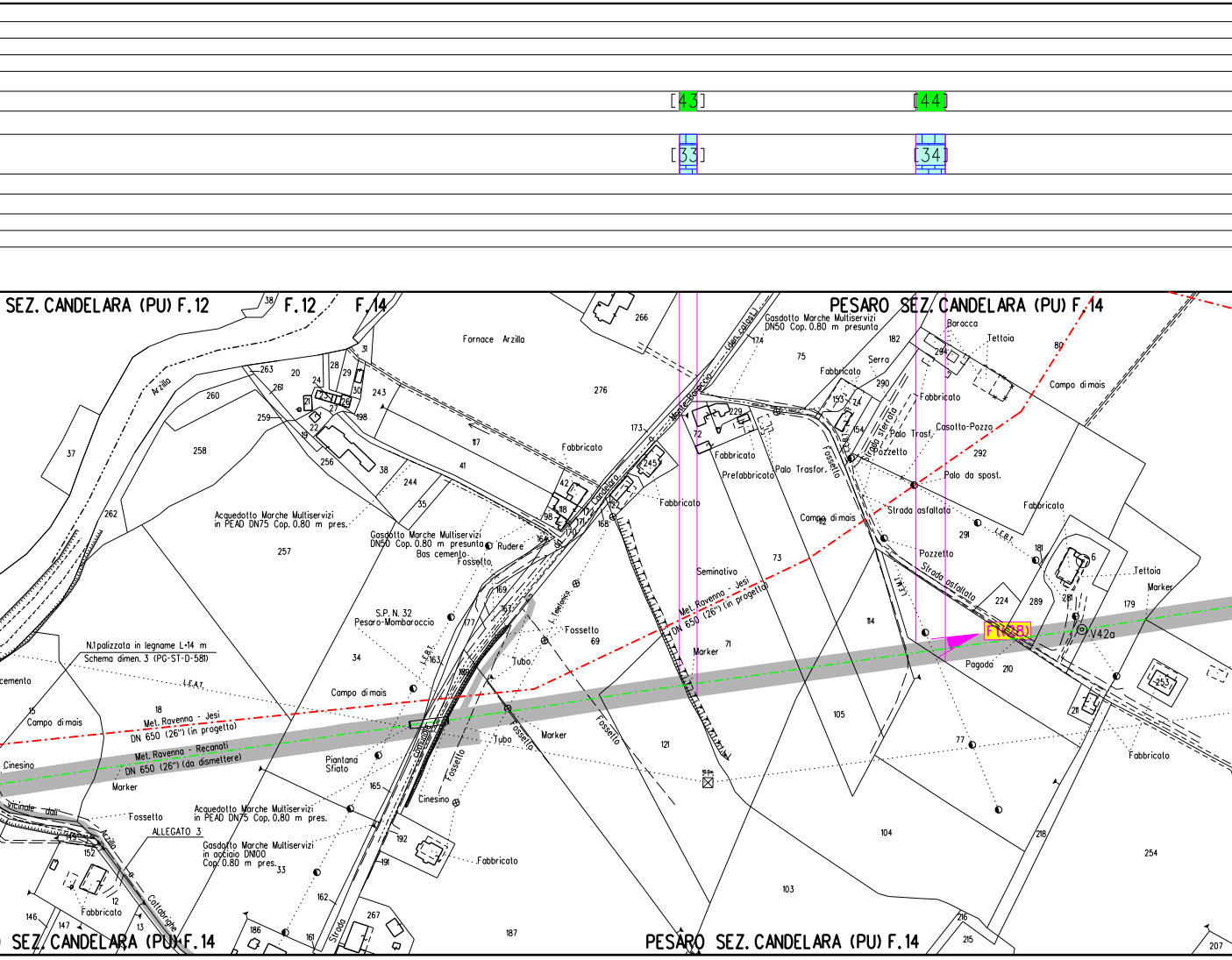
[43]
[44]
[33]
[34]
SEZ. CANDELARA (PU) F.12
F.12
F.14
PESARO SEZ. CANDELARA (PU) F.14
Fornace Arzilla
Arzilla
Gasdotto Marche Multiservizi DN50 Cop. 0.80 m presunta
Baracca
Tettoia
Serra
Fabbricato
Campo di mais
Casotto-Pozzo
Palo Trasf.
Pozzetto
Palo da spost.
Strada asfaltata
Strada sterrata
Fossetto
Prefabbricato
Seminativo
Acquedotto Marche Multiservizi in PEAD DN75 Cop. 0.80 m pres.
Gasdotto Marche Multiservizi DN50 Cop. 0.80 m presunta
Bas cemento
Rudere
S.P.N. 32 Pesaro-Mombaroccio
L.E.A.T.
L.E.B.T.
L. telefonica
Met. Ravenna - Jesi DN 650 (26") (in progetto)
Met. Ravenna - Recanati DN 650 (26") (da dismettere)
N.1 palizzata in legname L=14 m
Schema dimen. 3 (PG-ST-D-581)
Marker
Tubo
Piantana Sfiato
Cinesino
Pagoda
F1(28)
V42a
Acquedotto Marche Multiservizi in PEAD DN75 Cop. 0.80 m pres.
Gasdotto Marche Multiservizi in acciaio DN100 Cop. 0.80 m pres.
ALLEGATO 3
Vicinale dell'Arzilla
Cattabrighe
Strada
SEZ. CANDELARA (PU) F.14
PESARO SEZ. CANDELARA (PU) F.14
37
38
31
263
20
24
28
29
30
261
260
243
276
266
174
75
182
294
80
290
153
74
154
292
173
72
229
245
258
259
22
198
117
41
256
38
244
35
42
118
98
164
171
172
168
262
257
169
177
157
163
183
34
69
73
71
114
224
289
291
181
6
211
179
210
253
18
15
121
105
77
104
218
254
165
192
191
152
146
147
12
13
162
186
161
267
187
103
216
215
207
33

ALLEGATO 1

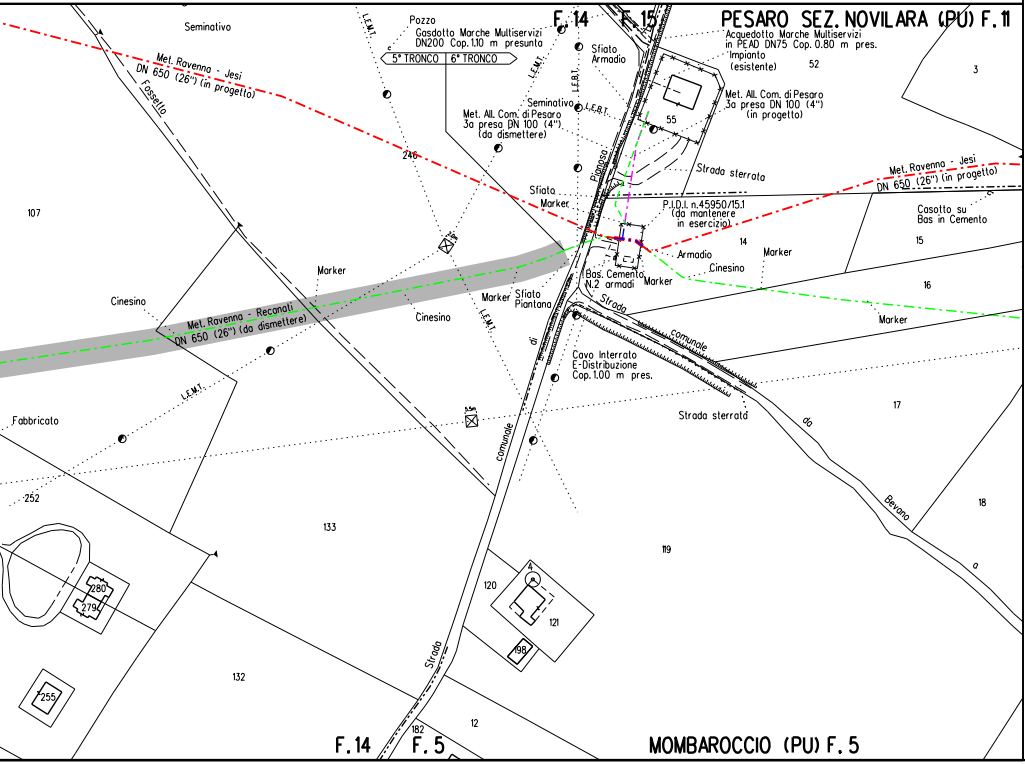

F. 14
F. 15
PESARO SEZ. NOVILARA (PU) F. 11
Seminativo
L.E.M.T.
Pozzo
Gasdotto Marche Multiservizi
DN200 Cop. 1.10 m presunta
5° TRONCO
6° TRONCO
Met. Ravenna - Jesi
DN 650 (26") (in progetto)
Fossetto
Sfiato
Armadio
Acquedotto Marche Multiservizi
in PEAD DN75 Cop. 0.80 m pres.
Impianto
(esistente)
52
3
Met. All. Com. di Pesaro
3a presa DN 100 (4")
(in progetto)
Seminativo
L.E.B.T.
Met. All. Com. di Pesaro
3a presa DN 100 (4")
(da dismettere)
55
246
Pignosa
Strada sterrata
Sfiato
Marker
P.I.D.I. n.45950/15.1
(da mantenere
in esercizio)
Met. Ravenna - Jesi
DN 650 (26") (in progetto)
Casotto su
Bas in Cemento
107
14
15
Armadio
Cinesino
Marker
Bas. Cemento
N.2 armadi
Marker
16
Marker
Marker
Sfiato
Piantona
Cinesino
Met. Ravenna - Recanati
DN 650 (26") (da dismettere)
Cinesino
L.E.M.T.
Strada
comunale
di
Marker
Cavo Interrato
E-Distribuzione
Cop. 1.00 m pres.
L.E.M.T.
Fabbricato
Strada sterrata
da
17
Bevano
18
252
133
119
a
280
279
120
121
198
132
255
Strada
comunale
182
12
F. 14
F. 5
MOMBAROCCIO (PU) F. 5

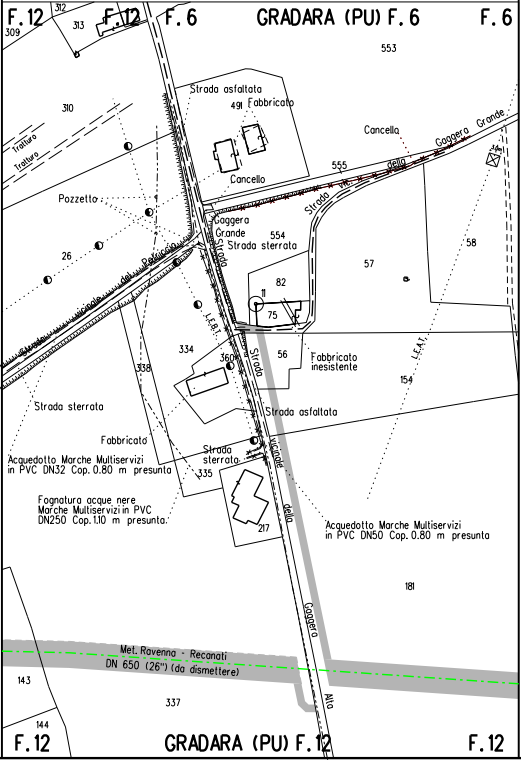

F. 12
312
313
309
F. 12
F. 6
GRADARA (PU) F. 6
F. 6
553
Strada asfaltata
491
Fabbricato
310
Tratturo
Tratturo
Cancella
Gaggera Grande
della
555
Strada vic.
Cancello
Pozzetto
Gaggera
Grande
554
Strada sterrata
Strada
26
Strada vicinale del Petriccio
58
57
82
11
75
L.E.B.T.
334
360
338
56
Strada
Fabbricato
inesistente
L.E.A.T.
154
Strada sterrata
Strada asfaltata
Fabbricato
Strada
sterrata
Acquedotto Marche Multiservizi
in PVC DN32 Cop. 0.80 m presunta
335
vicinale
Fognatura acque nere
Marche Multiservizi in PVC
DN250 Cop. 1.10 m presunta.
217
della
Acquedotto Marche Multiservizi
in PVC DN50 Cop. 0.80 m presunta
181
Gaggero
Met. Ravenna - Recanati
DN 650 (26") (da dismettere)
143
337
Alta
144
F. 12
GRADARA (PU) F. 12
F. 12

ALLEGATO 2

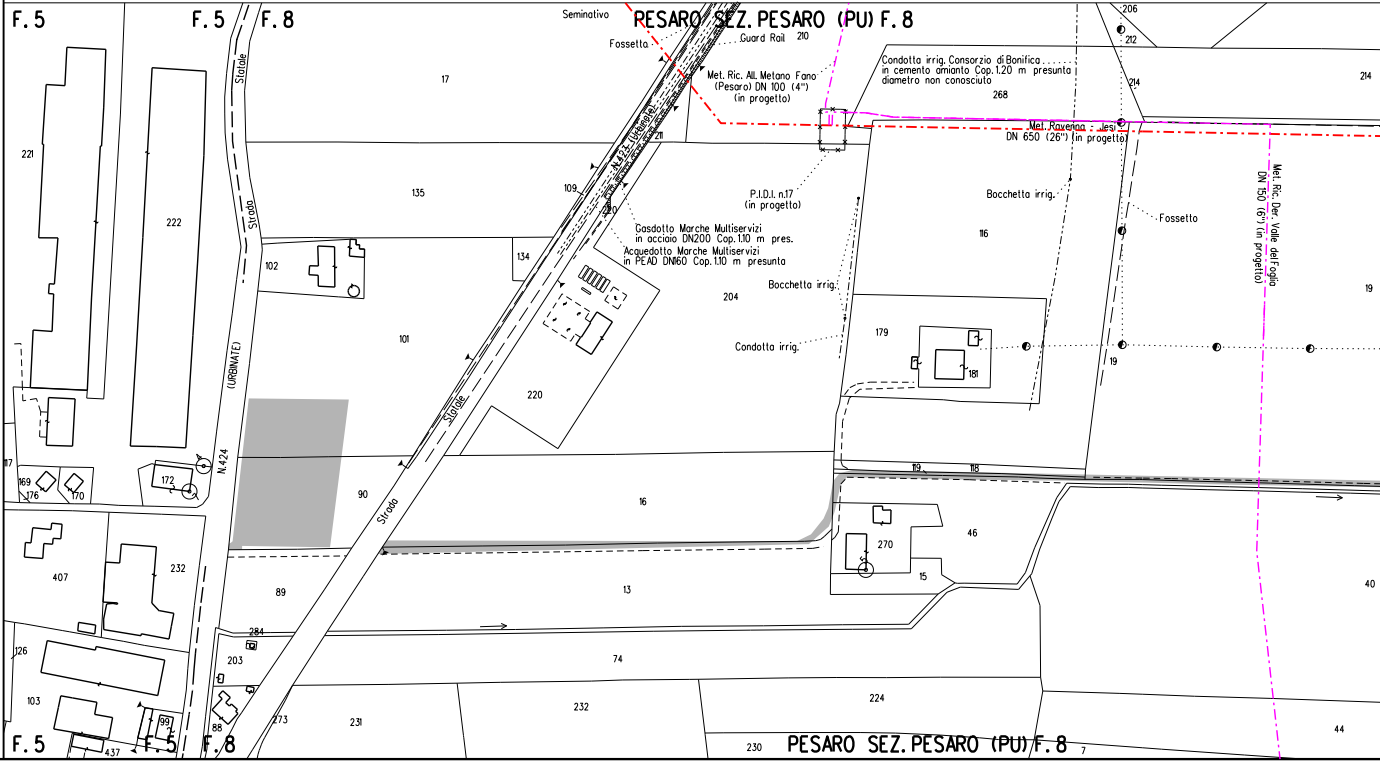
F. 5
F. 5
F. 8
Seminativo
RESARO SEZ. PESARO (PU) F. 8
Fossetta
Guard Rail
210
Met. Ric. All. Metano Fano
(Pesaro) DN 100 (4")
(in progetto)
Condotta irrig. Consorzio di Bonifica
in cemento amianto Cop. 1.20 m presunta
diametro non conosciuto
268
206
212
214
214
Met. Ravenna - Jesi
DN 650 (26") (in progetto)
Statale
Strada
N.423 (Urbinate)
211
17
221
222
135
109
220
P.I.D.I. n.17
(in progetto)
Gasdotto Marche Multiservizi
in acciaio DN200 Cop. 1.10 m pres.
Acquedotto Marche Multiservizi
in PEAD DN160 Cop. 1.10 m presunta
Bocchetta irrig.
Bocchetta irrig.
Fossetto
Met. Ric. Der. Valle del Foglia
DN 150 (6") (in progetto)
116
19
102
134
204
101
(URBINATE)
Condotta irrig.
179
181
19
220
N. 424
Statale
Strada
117
169
176
170
172
90
16
119
118
270
46
15
407
232
89
13
40
284
203
74
126
103
232
224
273
231
99
88
437
230
44
F. 5
F. 5
F. 8
PESARO SEZ. PESARO (PU) F. 8
7

ALLEG

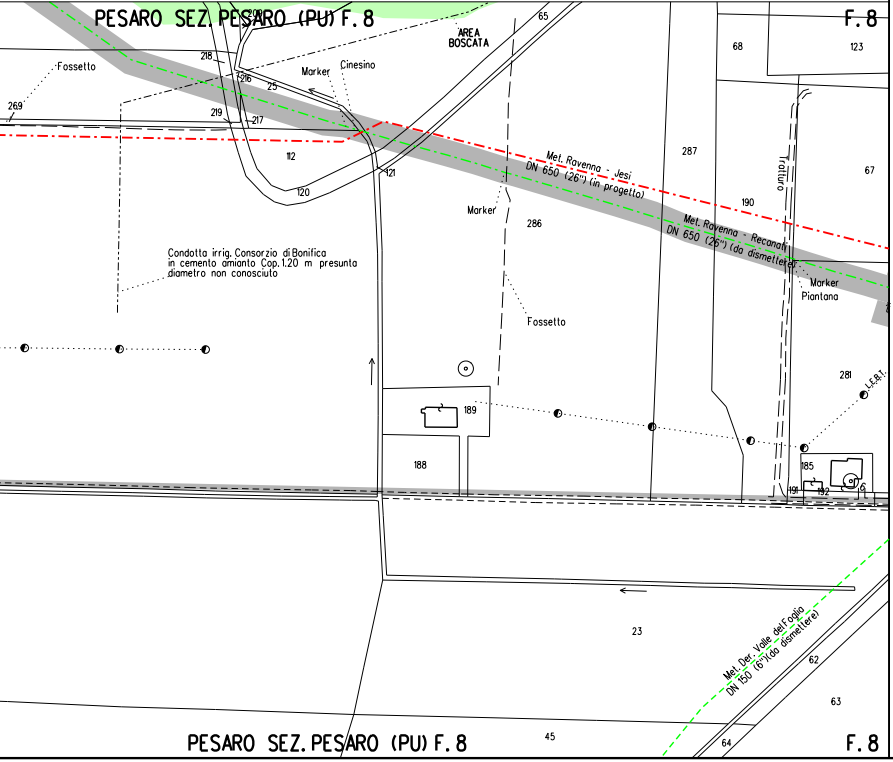
PESARO SEZ. PESARO (PU) F. 8
F. 8
AREA BOSCATA
65
68
123
Fossetto
269
218
216
25
219
217
Marker
Cinesino
112
120
121
Met. Ravenna - Jesi
DN 650 (26") (in progetto)
287
67
Tratturo
190
Met. Ravenna - Recanati
DN 650 (26") (da dismettere)
Marker
Piantana
Marker
286
Condotta irrig. Consorzio di Bonifica
in cemento amianto Cop. 1.20 m presunta
diametro non conosciuto
Fossetto
281
L.E.B.T.
189
188
185
191
192
23
Met. Der. Valle dell'Foglia
DN 150 (6") (da dismettere)
62
63
45
64
PESARO SEZ. PESARO (PU) F. 8
F. 8

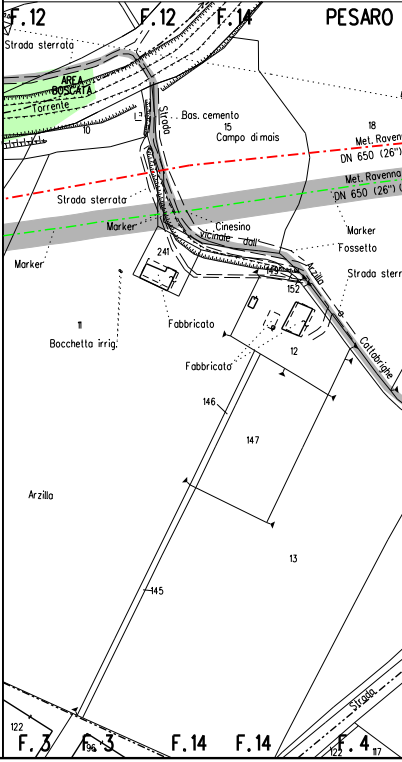
F. 12
F. 12
F. 14
PESARO
Strada sterrata
AREA BOSCATA
Torrente
10
Strada
Bas. cemento
15
Campo di mais
18
Met. Raven
DN 650 (26")
Met. Ravenna
DN 650 (26")
Strada sterrata
Marker
Cinesino
vicinale dall'
Marker
Fossetto
241
149
Arzilla
152
Strada sterr
Marker
11
Bocchetta irrig.
Fabbricato
Fabbricato
12
Cattabrighe
146
147
Arzilla
13
145
122
F. 3
F. 3
96
F. 14
F. 14
F. 4
122
117
Strada

ATO 3

Firmato digitalmente da

Rocco Vincenzo Monaco

CN = Monaco Rocco Vincenzo
O = ORDINE INGEGNERI DI COSENZA
C = IT

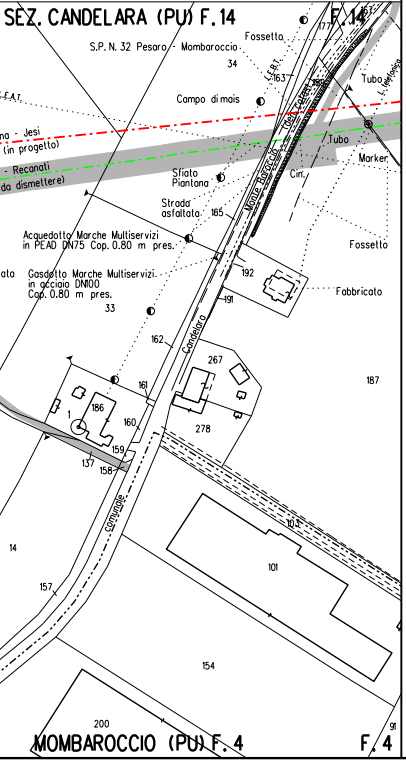
SEZ. CANDELARA (PU) F.14
F.14
S.P. N. 32 Pesaro - Mombaroccio
Fossetto
34
177
E.F.A.T.
L.E.B.T.
163
Tubo
L. telefonica
Campo di mais
(dei Colati)
na - Jesi
(in progetto)
- Recanati
da dismettere)
Tubo
Marker
Sfiato
Piantana
Cin.
Monte Baroccio
Strada
asfaltata
165
Acquedotto Marche Multiservizi
in PEAD DN75 Cop. 0.80 m pres.
Fossetto
Gasdotto Marche Multiservizi
in acciaio DN100
Cop. 0.80 m pres.
ata
192
Fabbricato
191
33
162
Candelara
267
187
161
186
1
160
278
159
137
158
comunale
103
14
101
157
154
200
91
MOMBAROCCIO (PU) F.4
F.4

LEGENDA

SIMBOLOGIA DI LINEA

-·-·-	Metanodotto Ravenna – Recanati DN 650 (26") in dismissione
─▭─	Condotta in tubo di protezione
─▥─	Cunicolo
- - -	Condotte derivate in dismissione
-·-·-	Metanodotto Ravenna – Jesi DN 650 (26") in progetto
-·-·-	Metanodotti SRG in esercizio, tratto dove posare solo il cavo telecomando
-·-·-	Condotte derivate in progetto
-·-·-	Metanodotti in esercizio
- - -	Altri metanodotti in progetto
▨	Area di passaggio dismissione
PN	Pista normale
PI	Pista invertita (contro senso gas)
PR	Pista ristretta
PTP	Pista tratto particolare
▨	Piante da salvaguardare

LEGENDA DEI RIPRISTINI VEGETAZIONALI

🟩	INERBIMENTI	5) ▦	RIPRISTINO VEGETAZIONALE DI ARBUSTETO
▦	RIPRISTINO VEGETAZIONALE CON PIANTAGIONE DIFFUSA	6) ▦	RIPRISTINO VEGETAZIONALE DI VERDE URBANO E VERDE ATTREZZATO
▦	RICOSTITUZIONE DI FILARE ARBOREO-ARBUSTIVO	7) ▦	RIPRISTINO VEGETAZIONALE DI SIEPE ARBUSTIVA
▦	RICOSTITUZIONE DI FILARI ARBOREI		

[n]	NUMERO DI RICHIAMO ALLE SCHEDE DI DETTAGLIO DEL PROGETTO DI RIPRISTINO VEGETAZIONALE
➤ Ft(n)	CONO VISIVO CON NUMERO FOTO
▨	AREE IN SOVRAPPOSIZIONE CON ALTRE AREE DI OCCUPAZIONE LAVORI PREVISTE PER LE OPERE CONNESSE IN PROGETTO E IN RIMOZIONE E PER LA LINEA IN RIMOZIONE

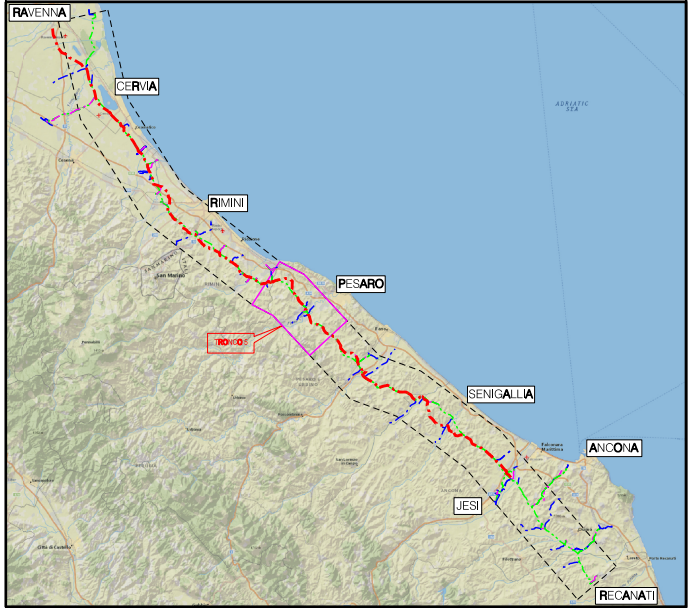
RAVENNA
CERVIA
ADRIATIC SEA
RIMINI
PESARO
TRONCO 5
SENIGALLIA
ANCONA
JESI
RECANATI

COROGRAFIA Scala 1:500.000

Nei Comuni di TAVULLIA, GRADARA,PESARO (SEZ. POZZO ALTO), PESARO (SEZ. CANDELARA), PESARO (SEZ. GINESTRETO), PESARO (SEZ. NOVILARA), MONTECICCARDO, MOMBAROCCIO

ORDINE DOTTORI AGRONOMI DOTTORI FORESTALI - MARCHE - ALBO
Dott. GIANGOLINI ALBERTO n. 108

0	NOV. 2020	EMISSIONE	A. GIANGOLINI	M. AGOSTINI	V. FORLIVESI G. GIOVANNINI
Rev.	DATA	DESCRIZIONE	ELABORATO	VERIFICATO	APPROVATO AUTORIZZATO

PROPRIETARIO snam	PROGETTISTA TechnipFMC Rif. TPIDL: 081400C-905-DW-3252-06 TECHNIP ITALY DIREZIONE LAVORI S.p.A.	COMMESSA NR/17350/R-L01	CODICE TEC. 9112586 9112587

DISMISSIONE METANODOTTO RAVENNA - RECANATI
5° TR: DA L/R RIMINI A TAVULLIA
DA TAVULLIA A PIDI 45950/15.1
DN 650 (26")

Progetto di Ripristino Vegetazionale con Ubicazione dei Punti
di Ripresa Fotografica, degli Inerbimenti e dei Rimboschimenti

DIS. N. RIM-PL-64E-125
REVISIONE 0
FG. 1 DI 1
SCALA 1:2000