Il presente disegno e' di proprieta' aziendale - La Societa' tutelera' i propri diritti a termine di legge.

DATI TECNICI FUNZIONALI

INERBIMENTI [numero scheda di dettaglio]

Aree in Sovrapposizione con altre Aree di Occupazione Lavori

RIMBOSCHIMENTO [numero scheda di dettaglio]

CONFINI AMMINISTRATIVI

DATI CARATTERISTICI

DATI DI ESERCIZIO (C.P.I.)

PRESSIONE MASSIMA DI ESERCIZIO MOP 70 bar

DATI GENERALI

DN 650 (26")

DATI GENERALI

DN	650	SP	11.13	18672.00 m
DN	650	SP	14.27	475.00 m

LUNGHEZZA TOTALE
TUBAZIONE DA DISMETTERE 19147.00 m

FASE EMISSIONE PER APPALTO

CONFINI AMMINISTRATIVI

PLANIMETRIA 1:2000

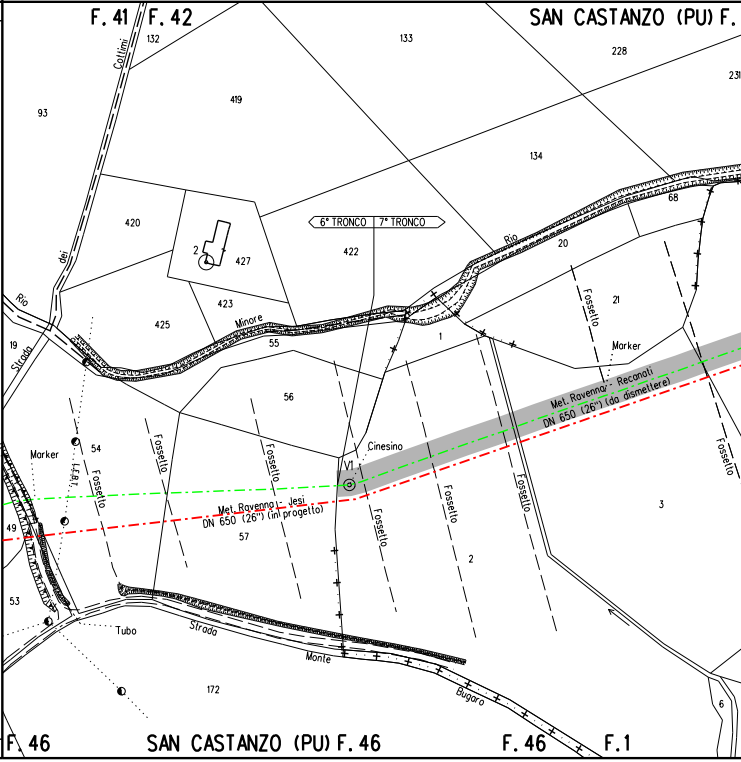
F. 41
F. 42
SAN CASTANZO (PU) F.
132
133
228
231
93
419
134
Cottimi
dei
Rio
Strada
420
2
427
422
6° TRONCO
7° TRONCO
Rio
20
68
423
425
Minore
55
19
1
21
Fossetto
Marker
56
Met. Ravenna - Recanati
DN 650 (26") (da dismettere)
Marker
54
I.E.B.I.
Fossetto
Fossetto
Fossetto
Cinesino
V1
Met. Ravenna - Jesi
DN 650 (26") (in progetto)
57
Fossetto
Fossetto
Fossetto
Fossetto
3
49
2
53
Tubo
Strada
Monte
Bugaro
172
6
F. 46
SAN CASTANZO (PU) F. 46
F. 46
F. 1

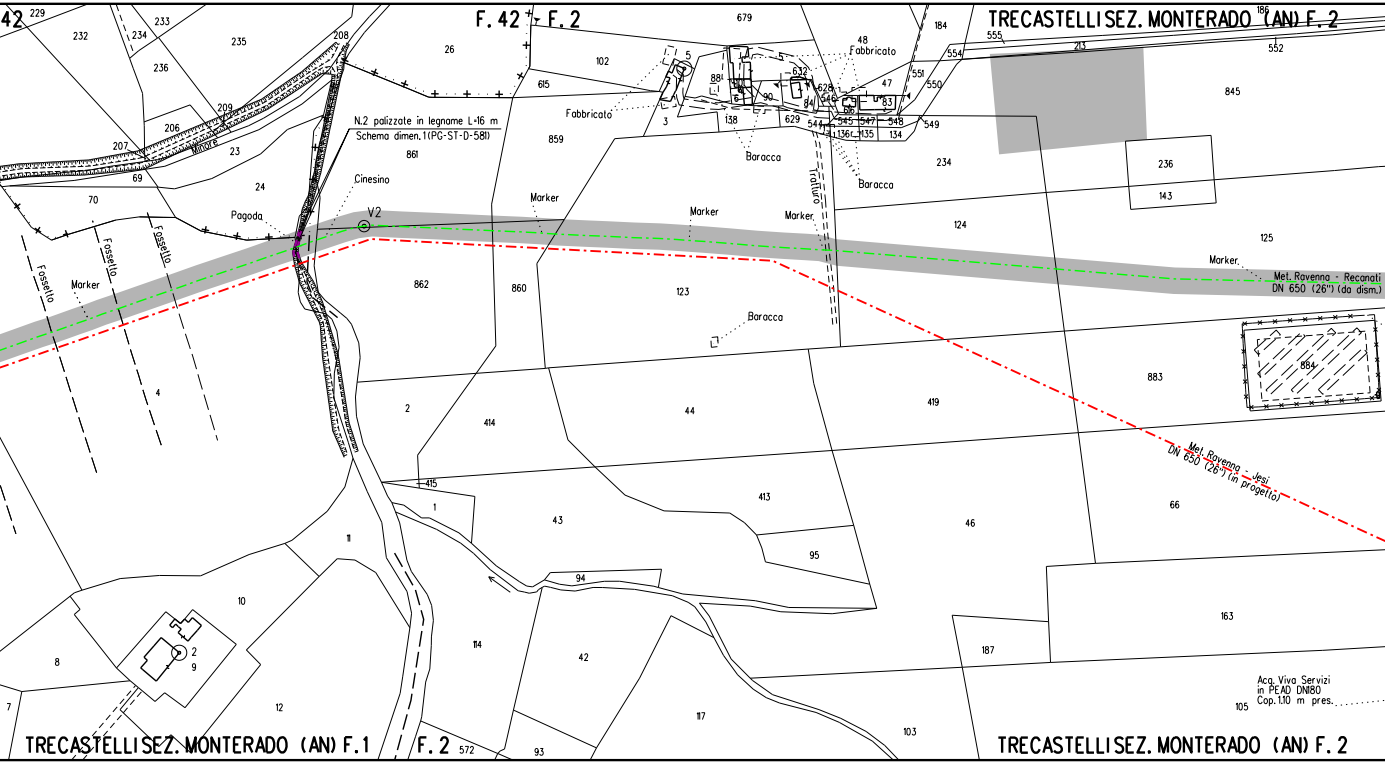
42
F.42
F.2
TRECASTELLISEZ. MONTERADO (AN) F.2
TRECASTELLISEZ. MONTERADO (AN) F.1
F.2
TRECASTELLISEZ. MONTERADO (AN) F.2
N.2 palizzate in legname L=16 m
Schema dimen. 1 (PG-ST-D-581)
Cinesino
Pagoda
V2
Minore
Fossetto
Fossetto
Fossetto
Marker
Marker
Marker
Marker
Marker
Fabbricato
Fabbricato
Baracca
Baracca
Baracca
Tratturo
Met. Ravenna - Recanati
DN 650 (26") (da dism.)
Met. Ravenna - Jesi
DN 650 (26") (in progetto)
Acq. Viva Servizi
in PEAD DN180
Cop. 1.10 m pres.
229
232
233
234
235
236
208
209
206
207
23
69
24
70
26
615
102
5
3
88
6
90
138
629
632
628
546
84
66
83
47
48
545
547
548
544
136
135
134
549
551
550
554
555
184
186
213
552
679
845
234
236
143
124
125
861
859
862
860
123
884
883
4
2
414
44
419
415
1
43
413
95
46
66
11
10
8
9
2
7
12
94
114
42
117
103
187
163
105
572
93

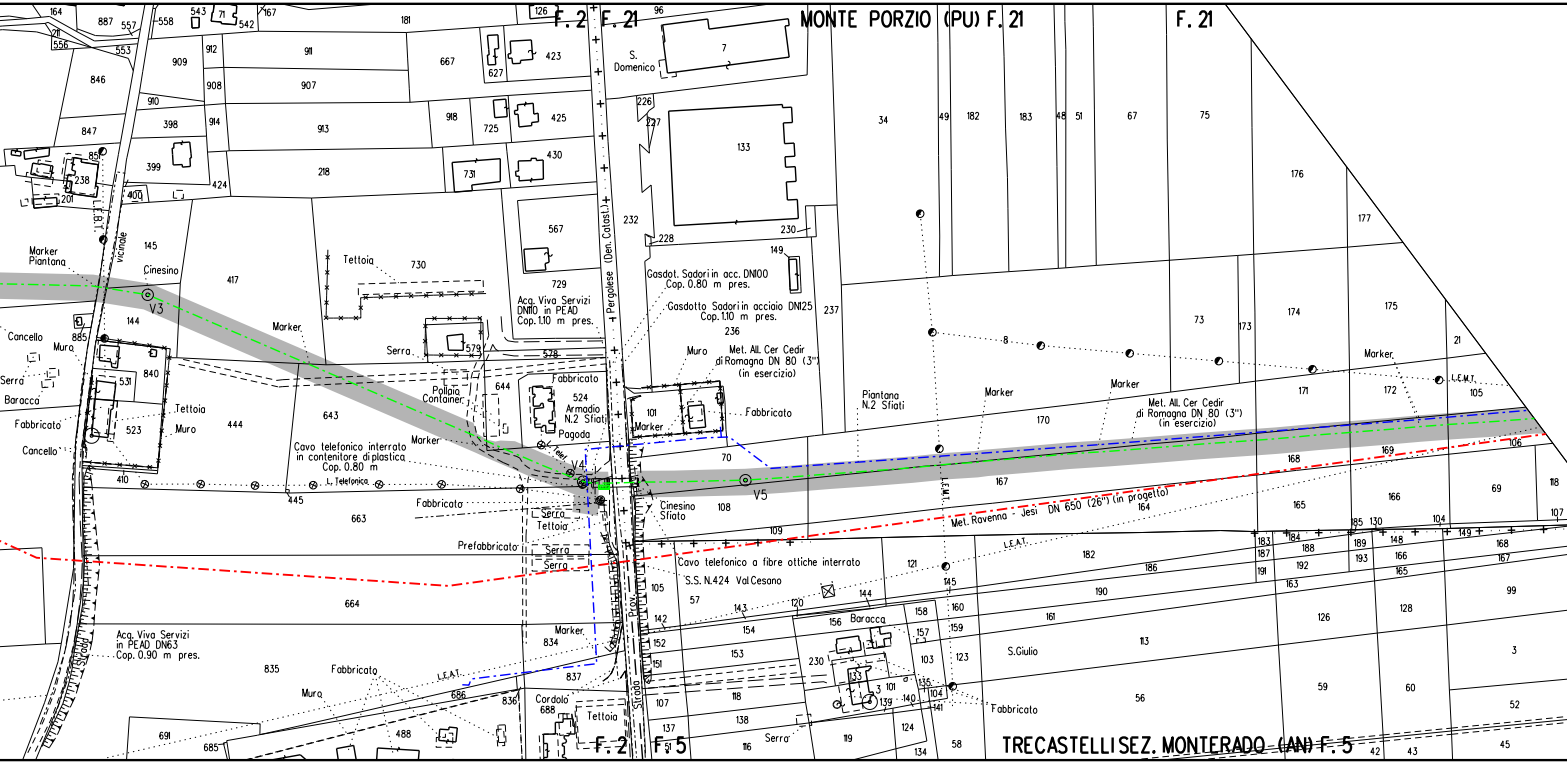
F. 2
F. 21
MONTE PORZIO (PU) F. 21
F. 21
TRECASTELLISEZ. MONTERADO (AN) F. 5
F. 2
F. 5
Marker
Piantana
Cinesino
V3
Cancello
Muro
Serra
Baracca
Fabbricato
Cancello
Tettoia
Muro
L.E.B.T.
vicinale
Tettoia
Marker
Serra
Pollaio
Container
Cavo telefonico interrato
in contenitore di plastica
Cop. 0.80 m
L. Telefonica
Marker
Fabbricato
Serra
Tettoia
Prefabbricato
Serra
Serra
Acq. Viva Servizi
in PEAD DN63
Cop. 0.90 m pres.
Strada
Fabbricato
Muro
L.E.A.T.
Marker
Cordolo
Tettoia
Acq. Viva Servizi
DN110 in PEAD
Cop. 1.10 m pres.
Fabbricato
Armadio
N.2 Sfiati
Pagoda
Telef.
V4
S.
Domenico
Pergolese (Den. Catast.)
Gasdot. Sadori in acc. DN100
Cop. 0.80 m pres.
Gasdotto Sadori in acciaio DN125
Cop. 1.10 m pres.
Muro
Met. All. Cer Cedir
di Romagna DN 80 (3")
(in esercizio)
Marker
Fabbricato
Cinesino
Sfiato
V5
Piantana
N.2 Sfiati
Marker
Marker
Met. All. Cer Cedir
di Romagna DN 80 (3")
(in esercizio)
Marker
L.E.M.T.
L.E.M.T.
Met. Ravenna - Jesi DN 650 (26") (in progetto)
Cavo telefonico a fibre ottiche interrato
S.S. N.424 Val Cesano
Strada Prov.
L.E.A.T.
Baracca
Serra
S.Giulio
Fabbricato
164
887
557
211
556
553
558
543
71
542
167
181
126
96
912
911
667
627
423
909
846
908
907
910
398
914
913
918
725
425
847
851
238
201
399
400
424
218
731
430
567
729
145
417
730
144
885
840
531
523
444
643
579
578
644
524
410
445
663
664
834
835
837
686
836
688
691
685
488
7
226
227
133
232
228
230
149
236
237
101
70
108
109
105
57
142
152
151
107
137
143
120
154
153
118
138
116
144
156
158
157
230
133
3
101
139
140
135
104
141
103
124
119
134
121
145
160
159
123
58
34
49
182
183
48
51
67
75
176
177
8
73
173
174
175
21
170
171
172
105
167
168
169
106
69
118
107
164
165
166
182
186
183
187
191
184
188
192
163
185
130
189
193
148
166
165
104
149
168
167
190
161
113
126
128
99
56
59
60
3
52
42
43
45

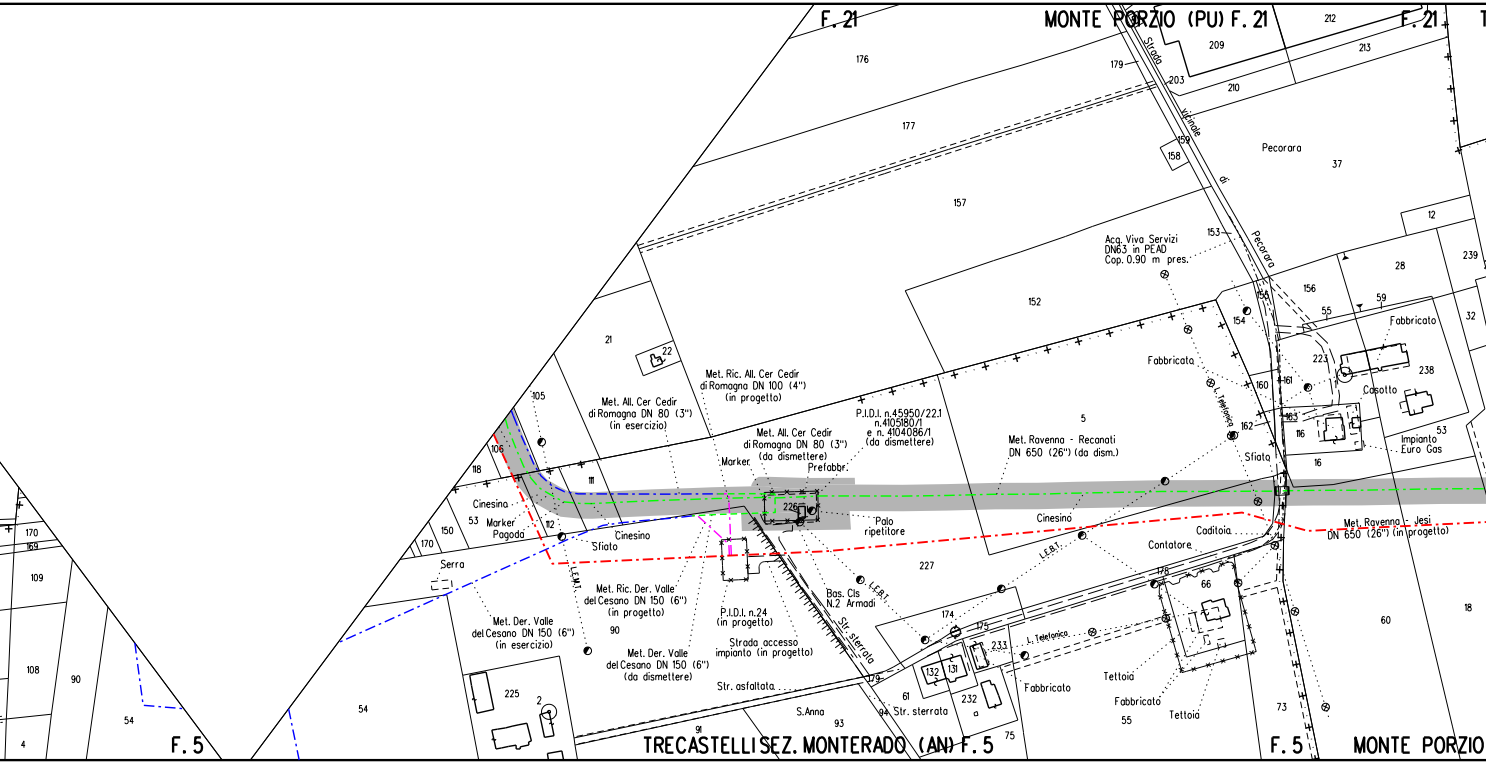
F. 21
MONTE PORZIO (PU) F. 21
F. 21
Strada Vicinale di Pecorara
176
177
157
179
203
209
210
212
213
159
158
Pecorara
37
12
239
28
32
59
55
156
155
153
154
152
Acq. Viva Servizi
DN63 in PEAD
Cop. 0.90 m pres.
Fabbricato
Fabbricato
223
238
Casotto
161
160
163
116
162
L. Telefonica
Sfiato
16
53
Impianto
Euro Gas
5
Met. Ravenna - Recanati
DN 650 (26") (da dism.)
Cinesino
Caditoia
Contatore
Met. Ravenna - Jesi
DN 650 (26") (in progetto)
L.E.B.T.
178
66
60
18
21
22
105
106
118
111
Met. All. Cer Cedir
di Romagna DN 80 (3")
(in esercizio)
Met. Ric. All. Cer Cedir
di Romagna DN 100 (4")
(in progetto)
P.I.D.I. n.45950/22.1
n.4105180/1
e n. 4104086/1
(da dismettere)
Met. All. Cer Cedir
di Romagna DN 80 (3")
(da dismettere)
Marker
Prefabbr.
226
Palo
ripetitore
227
Cinesina
53
Marker
Pagoda
112
150
170
170
169
Cinesino
Sfiato
Serra
L.E.M.T.
109
108
90
54
4
Met. Der. Valle
del Cesano DN 150 (6")
(in esercizio)
Met. Ric. Der. Valle
del Cesano DN 150 (6")
(in progetto)
90
Met. Der. Valle
del Cesano DN 150 (6")
(da dismettere)
P.I.D.I. n.24
(in progetto)
Strada accesso
impianto (in progetto)
Bas. Cls
N.2 Armadi
L.E.B.T.
Str. sterrata
174
175
L. Telefonica
233
132
131
232
a
179
61
94
Str. sterrata
Fabbricato
Tettoia
Fabbricato
Tettoia
55
73
75
Str. asfaltata
S.Anna
93
91
54
225
2
F. 5
TRECASTELLI SEZ. MONTERADO (AN) F. 5
F. 5
MONTE PORZIO

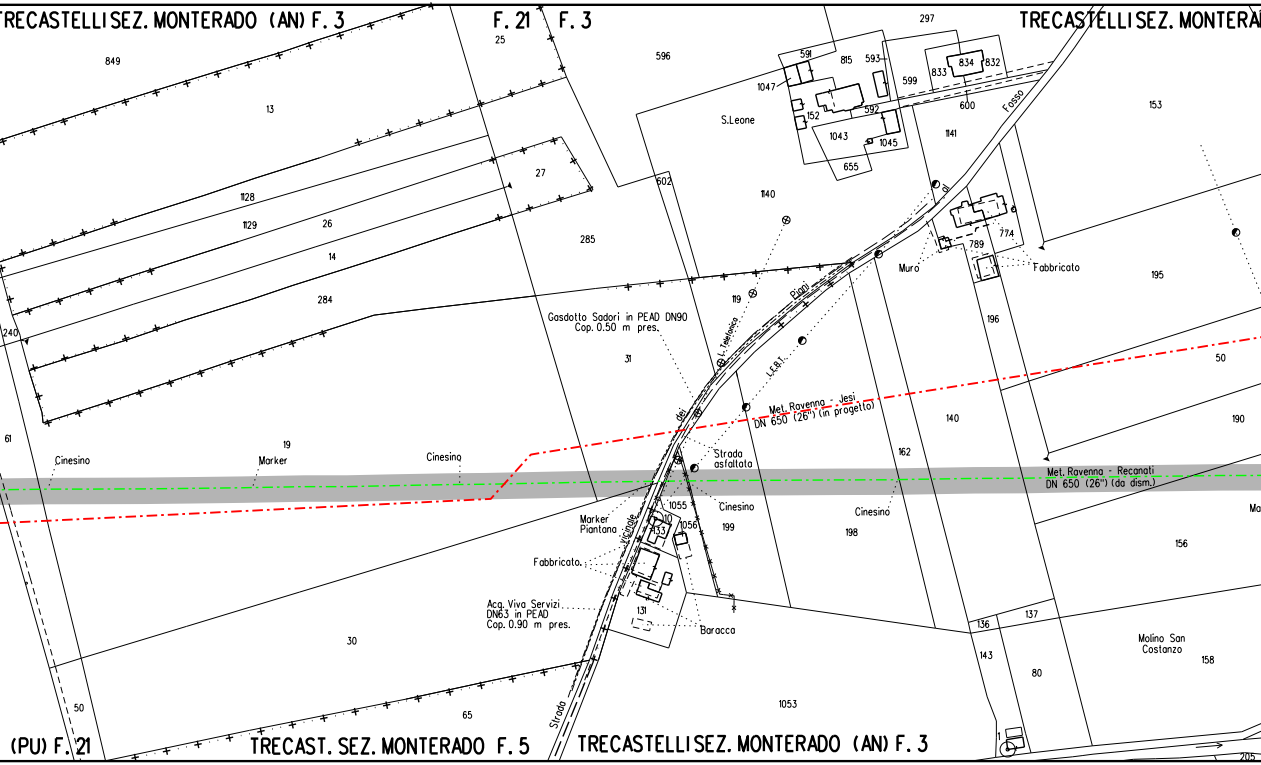
TRECASTELLISEZ. MONTERADO (AN) F. 3
F. 21
F. 3
TRECASTELLISEZ. MONTERA
(PU) F. 21
TRECAST. SEZ. MONTERADO F. 5
TRECASTELLISEZ. MONTERADO (AN) F. 3
849
13
25
27
1128
1129
26
14
284
285
240
61
19
596
297
591
815
593
834
832
833
599
1047
600
S.Leone
152
592
1141
1043
1045
655
602
1140
Fosso
153
774
789
Muro
Fabbricato
195
119
Piani
L. Telefonico
L.E.B.T.
dei
Gasdotto Sadori in PEAD DN90
Cop. 0.50 m pres.
31
196
50
Met. Ravenna - Jesi
DN 650 (26") (in progetto)
140
190
162
Strada
asfaltata
Cinesino
Marker
Cinesino
Met. Ravenna - Recanati
DN 650 (26") (da dism.)
Ma
1055
Cinesino
Cinesino
Marker
Piantana
10
133
1056
199
198
Vicinale
156
Fabbricato.
Acq. Viva Servizi
DN63 in PEAD
Cop. 0.90 m pres.
131
Baracca
136
137
30
143
Molino San
Costanzo
158
80
50
65
Strada
1053
1
205

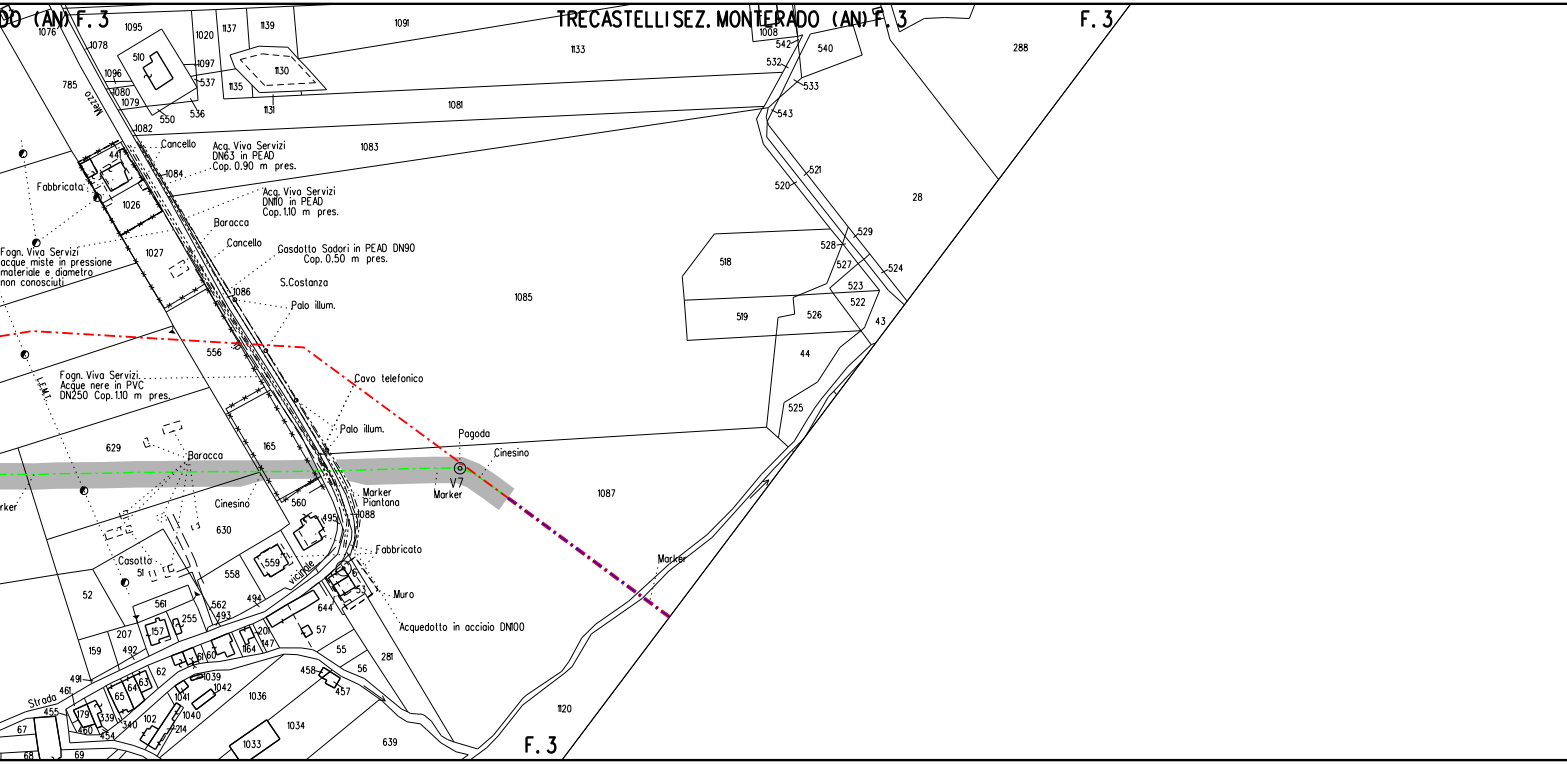
DO (AN) F. 3
TRECASTELLI SEZ. MONTERADO (AN) F. 3
F. 3
F. 3
1076
1095
1020
1137
1139
1091
1078
510
1097
1130
1096
537
785
1080
1135
1079
550
536
1131
1081
1133
1008
542
540
288
532
533
543
1082
Mezzo
Cancello
Acq. Viva Servizi
DN63 in PEAD
Cop. 0.90 m pres.
1083
441
1084
Fabbricata
1026
Acq. Viva Servizi
DN110 in PEAD
Cop. 1.10 m pres.
Baracca
Cancello
Fogn. Viva Servizi
acque miste in pressione
materiale e diametro
non conosciuti
1027
Gasdotto Sadori in PEAD DN90
Cop. 0.50 m pres.
S.Costanza
1086
Palo illum.
1085
521
520
28
529
518
528
527
524
523
522
519
526
43
556
44
L.E.M.T.
Fogn. Viva Servizi.
Acque nere in PVC
DN250 Cop. 1.10 m pres.
Cavo telefonico
525
Palo illum.
Pagoda
629
165
Baracca
Cinesino
V7
Marker
Marker
Piantana
rker
1087
Cinesino
560
1088
495
630
Fabbricato
Marker
Casotto
559
558
51
vicinale
6
52
53
Muro
561
562
494
644
493
Acquedotto in acciaio DN100
255
207
157
201
57
147
159
492
164
61
60
55
281
56
491
62
1039
458
63
457
64
1042
461
65
1041
1036
Strada
455
1120
179
339
1040
102
67
340
214
1034
460
454
1033
639
68
69

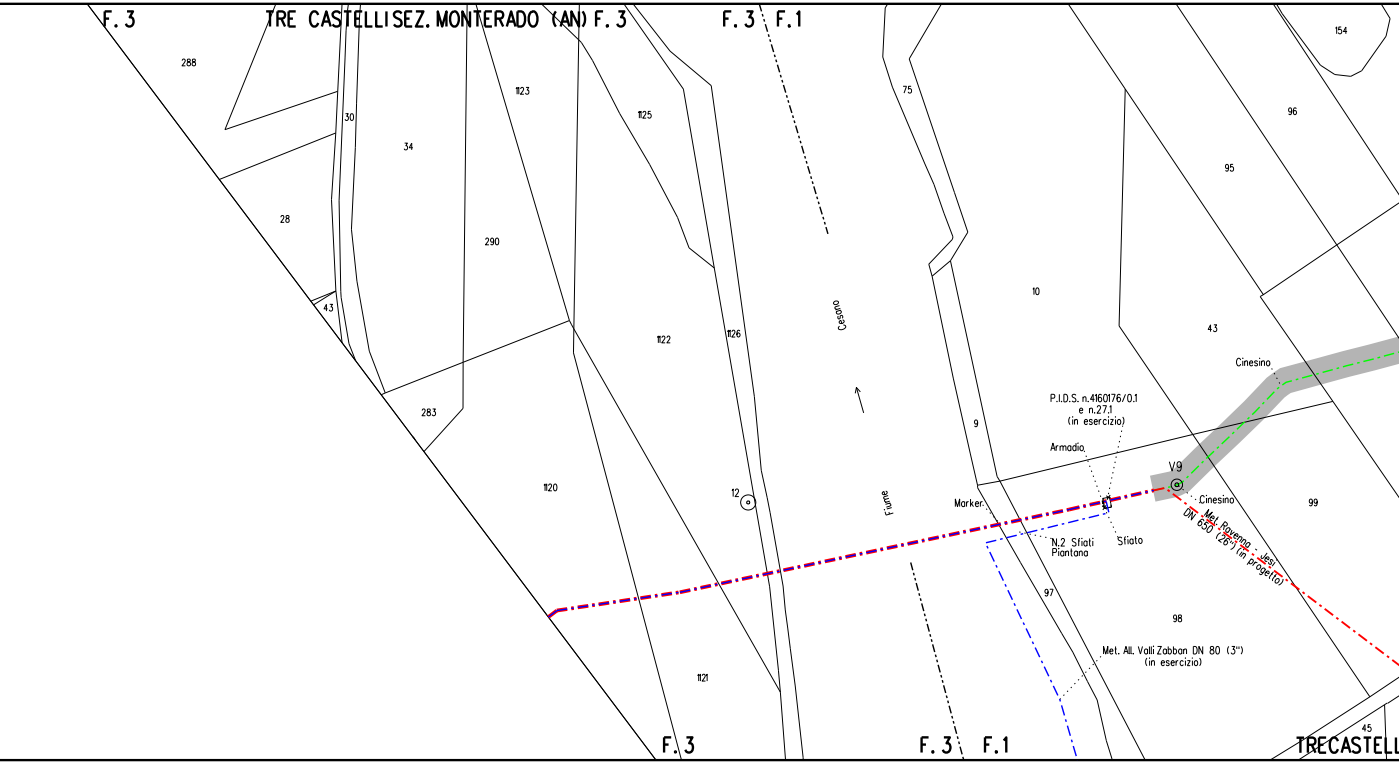
F. 3
TRE CASTELLI SEZ. MONTERADO (AN) F. 3
F. 3
F. 1
154
288
75
96
30
1123
1125
34
95
28
290
10
43
1122
1126
Cesano
43
283
Cinesino
P.I.D.S. n.4160176/0.1
e n.27.1
(in esercizio)
9
Armadio
V9
1120
12
Cinesino
99
Fiume
Marker
Met. Ravenna - Jesi
DN 650 (26") (in progetto)
N.2 Sfiati
Piantana
Sfiato
97
98
Met. All. Valli Zabban DN 80 (3")
(in esercizio)
1121
45
F. 3
F. 3
F. 1
TRECASTELL

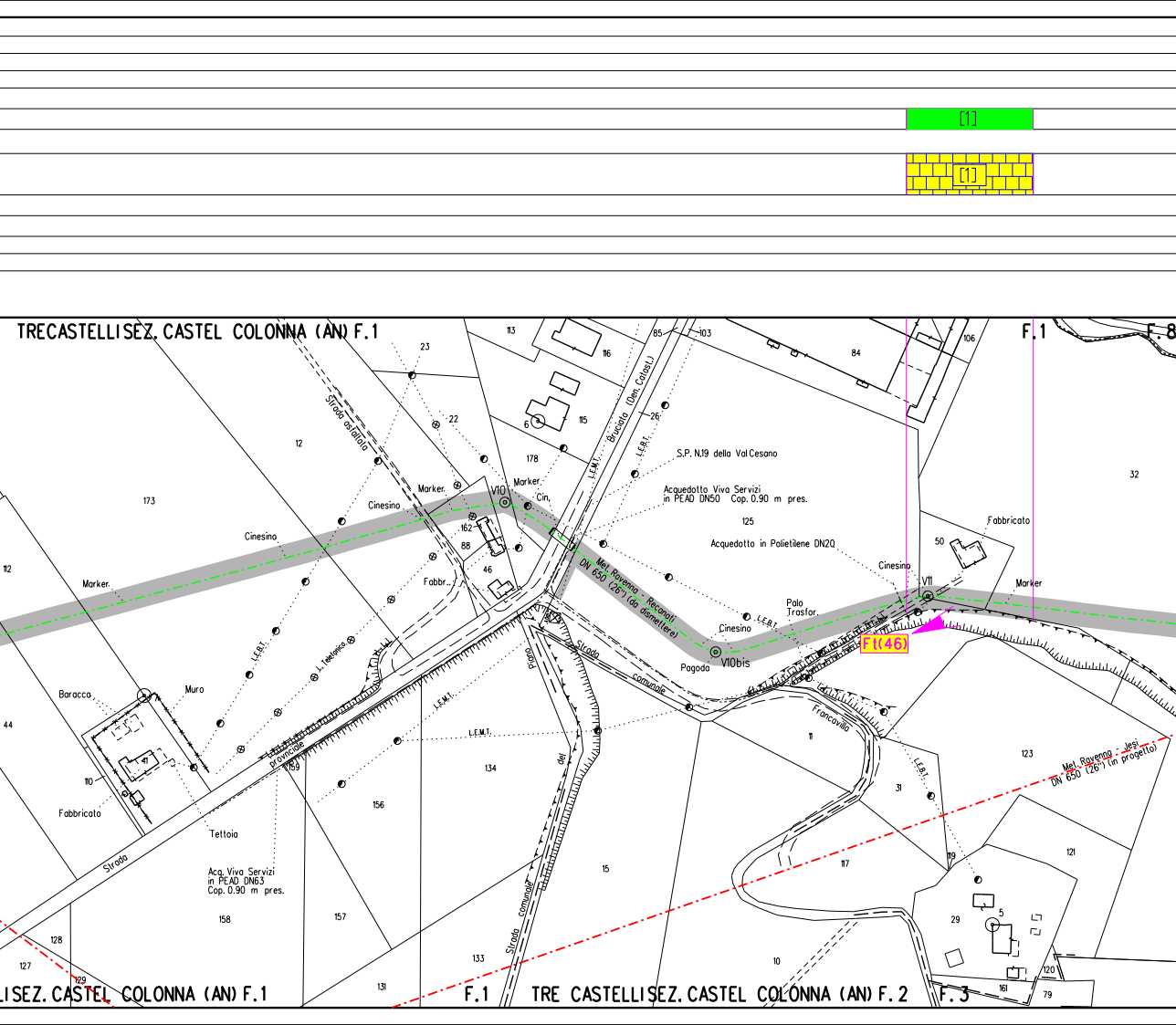
[1]
[1]
TRECASTELLISEZ. CASTEL COLONNA (AN) F.1
F.1
F.8
113
116
85
103
84
106
23
22
Strada asfaltata
12
6
115
26
Bruciata (Den. Catast.)
L.E.M.T.
L.E.B.T.
178
S.P. N.19 della Val Cesano
32
Marker.
V10
Marker.
Cin.
Acquedotto Viva Servizi
in PEAD DN50 Cop. 0.90 m pres.
173
Cinesino
162
88
46
Fabbr..
125
Fabbricato
50
Acquedotto in Polietilene DN20
Cinesino
V11
Marker
Cinesino
112
Marker.
Met. Ravenna - Recanati
DN 650 (26") (da dismettere)
Palo
Trasfor.
Cinesino
Pagoda
V10bis
L.E.B.T.
Ft(46)
L. Telefonico
Strada
comunale
Piano
Baracca
Muro
44
47
110
Fabbricato
L.E.M.T.
L.E.M.T.
provinciale
159
Francovilla
11
123
Met. Ravenna - Jesi
DN 650 (26") (in progetto)
134
31
L.E.B.T.
Tettoia
156
Strada
Acq. Viva Servizi
in PEAD DN63
Cop. 0.90 m pres.
del
15
117
119
121
158
157
Strada comunale
5
29
128
127
129
133
10
120
161
79
131
LISEZ. CASTEL COLONNA (AN) F.1
F.1
TRE CASTELLISEZ. CASTEL COLONNA (AN) F.2
F.3

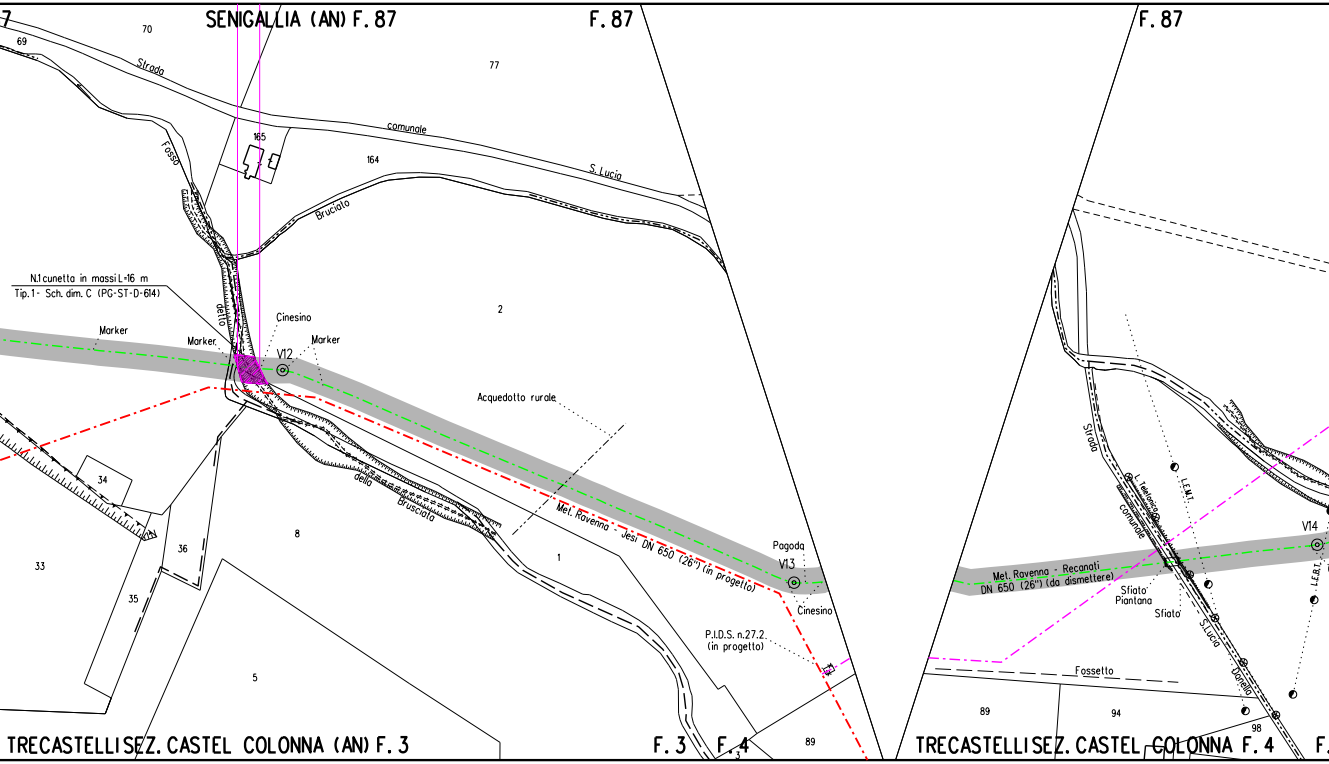
SENIGALLIA (AN) F. 87
F. 87
F. 87
69
70
Strada
77
comunale
S. Lucia
165
164
Fosso
Bruciato
detto
N.1 cunetta in massi L=16 m
Tip. 1- Sch. dim. C (PG-ST-D-614)
Marker
Marker
Cinesino
V12
Marker
2
Acquedotto rurale
34
33
36
35
8
della
Bruciata
Met. Ravenna - Jesi DN 650 (26") (in progetto)
1
Pagoda
V13
Cinesino
P.I.D.S. n.27.2
(in progetto)
5
89
3
TRECASTELLI SEZ. CASTEL COLONNA (AN) F. 3
F. 3
F. 4
Strada
L. Telefonica
L.E.M.T.
comunale
Met. Ravenna - Recanati
DN 650 (26") (da dismettere)
V14
L.E.B.T.
Sfiato
Piantana
Sfiato
S. Lucia
Danella
Fossetto
89
94
98
TRECASTELLI SEZ. CASTEL COLONNA F. 4
F.

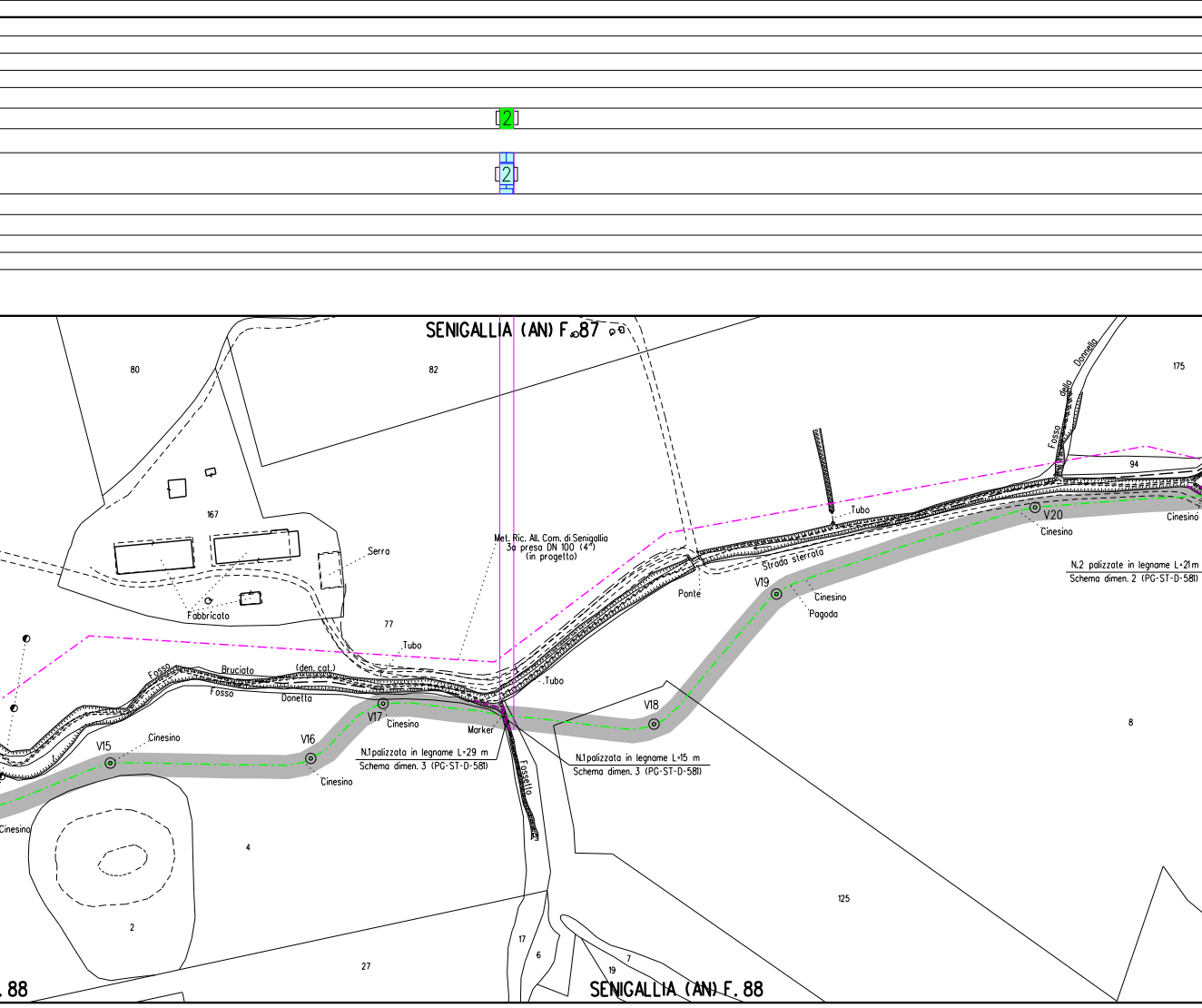
2
2
SENIGALLIA (AN) F. 87
80
82
175
167
Serra
Fabbricato
Met. Ric. All. Com. di Senigallia
3a presa DN 100 (4")
(in progetto)
77
Tubo
Tubo
Tubo
Ponte
Strada sterrata
Fosso della Donnella
94
Fosso Bruciato (den. cat.)
Fosso Donetta
Marker
Fossetto
V15
V16
V17
V18
V19
V20
Cinesino
Cinesino
Cinesino
Cinesino
Cinesino
Cinesino
Cinesino
Pagoda
N.1 palizzata in legname L=29 m
Schema dimen. 3 (PG-ST-D-581)
N.1 palizzata in legname L=15 m
Schema dimen. 3 (PG-ST-D-581)
N.2 palizzate in legname L=21 m
Schema dimen. 2 (PG-ST-D-581)
8
4
2
27
17
6
7
19
125
. 88
SENIGALLIA (AN) F. 88

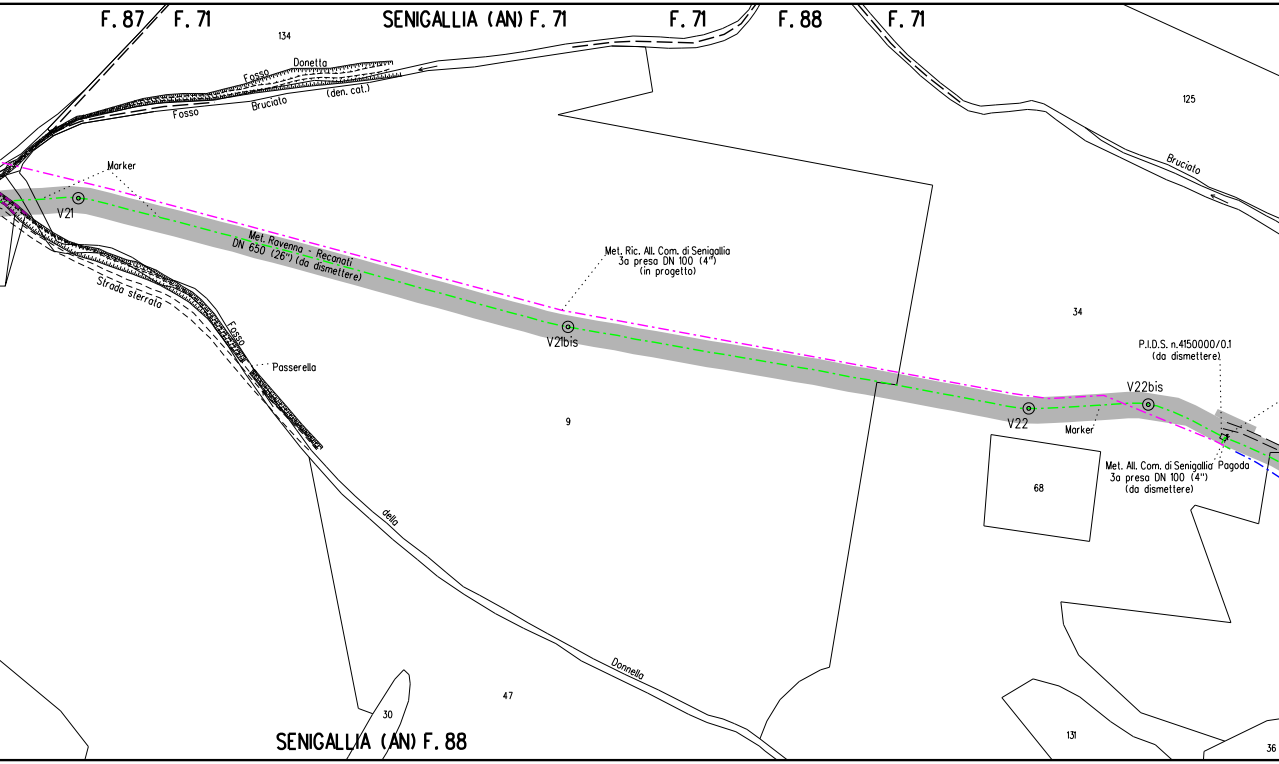

F. 87
F. 71
SENIGALLIA (AN) F. 71
F. 71
F. 88
F. 71
134
Fosso
Donetta
Fosso
Bruciato
(den. cat.)
125
Bruciato
Marker
V21
Met. Ravenna - Recanati
DN 650 (26") (da dismettere)
Strada sterrata
Fosso
Passerella
Met. Ric. All. Com. di Senigallia
3a presa DN 100 (4")
(in progetto)
V21bis
9
34
P.I.D.S. n.4150000/0.1
(da dismettere)
V22bis
V22
Marker
Met. All. Com. di Senigallia
3a presa DN 100 (4")
(da dismettere)
Pagoda
68
della
Donnella
47
30
SENIGALLIA (AN) F. 88
131
36

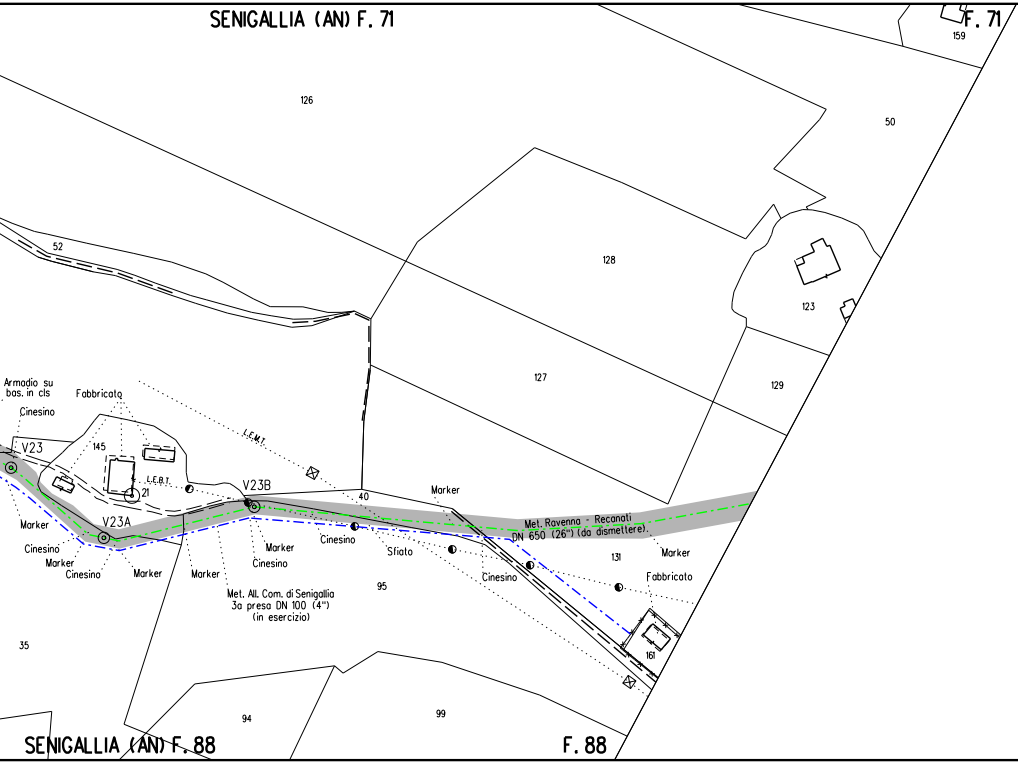
SENIGALLIA (AN) F. 71
F. 71
159
126
50
52
128
123
127
129
Armadio su bas. in cls
Fabbricato
Cinesino
L.E.M.T.
V23
145
L.E.B.T.
21
V23B
40
Marker
V23A
Met. Ravenna - Recanati DN 650 (26") (da dismettere).
Marker
Cinesino
Marker
Cinesino
Sfiato
131
Cinesino
Marker
Cinesino
Marker
Cinesino
Marker
Marker
Fabbricato
Met. All. Com. di Senigallia 3a presa DN 100 (4") (in esercizio)
95
161
35
94
99
SENIGALLIA (AN) F. 88
F. 88

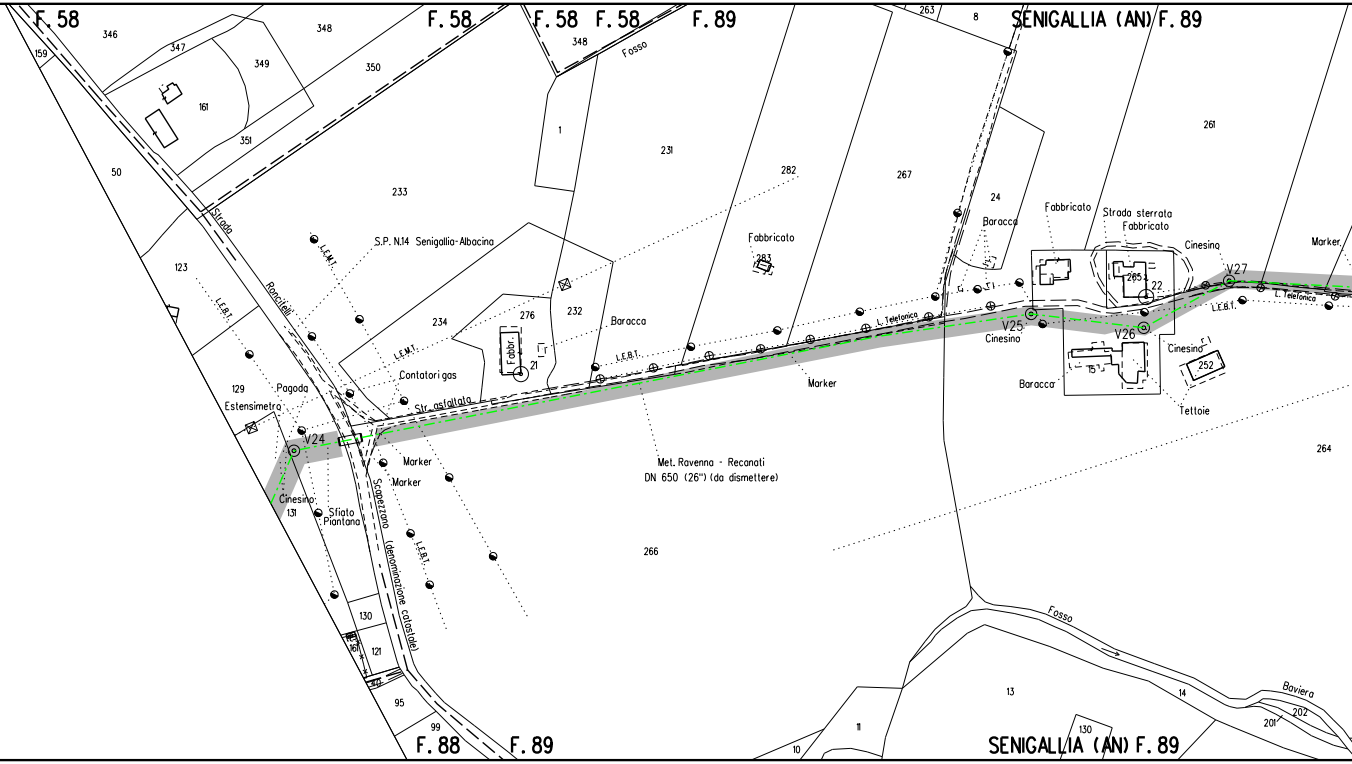
F. 58
346
347
159
348
349
161
351
350
F. 58
F. 58
F. 58
348
Fosso
F. 89
263
8
SENIGALLIA (AN) F. 89
1
231
50
233
282
267
261
Strada
Roncitelli
S.P. N.14 Senigallia-Albacina
L.E.M.T.
123
L.E.B.T.
234
276
232
Baracca
Fabbricato
283
24
Baracca
Fabbricato
Strada sterrata
Fabbricato
265
22
Cinesino
V27
Marker
Fabbr.
21
L.E.M.T.
L.E.B.T.
L. Telefonica
V25
Cinesino
V26
L.E.B.T.
L. Telefonica
Contatori gas
129
Pagoda
Estensimetro
Str. asfaltata
Marker
Baracca
15
Cinesino
252
Tettoie
V24
Marker
Marker
Met. Ravenna - Recanati
DN 650 (26") (da dismettere)
264
Cinesino
131
Sfiato
Piantana
Scapezzano (denominazione catastale)
L.E.B.T.
266
130
161
121
Fosso
13
14
Baviera
202
201
95
99
F. 88
F. 89
10
11
130
SENIGALLIA (AN) F. 89

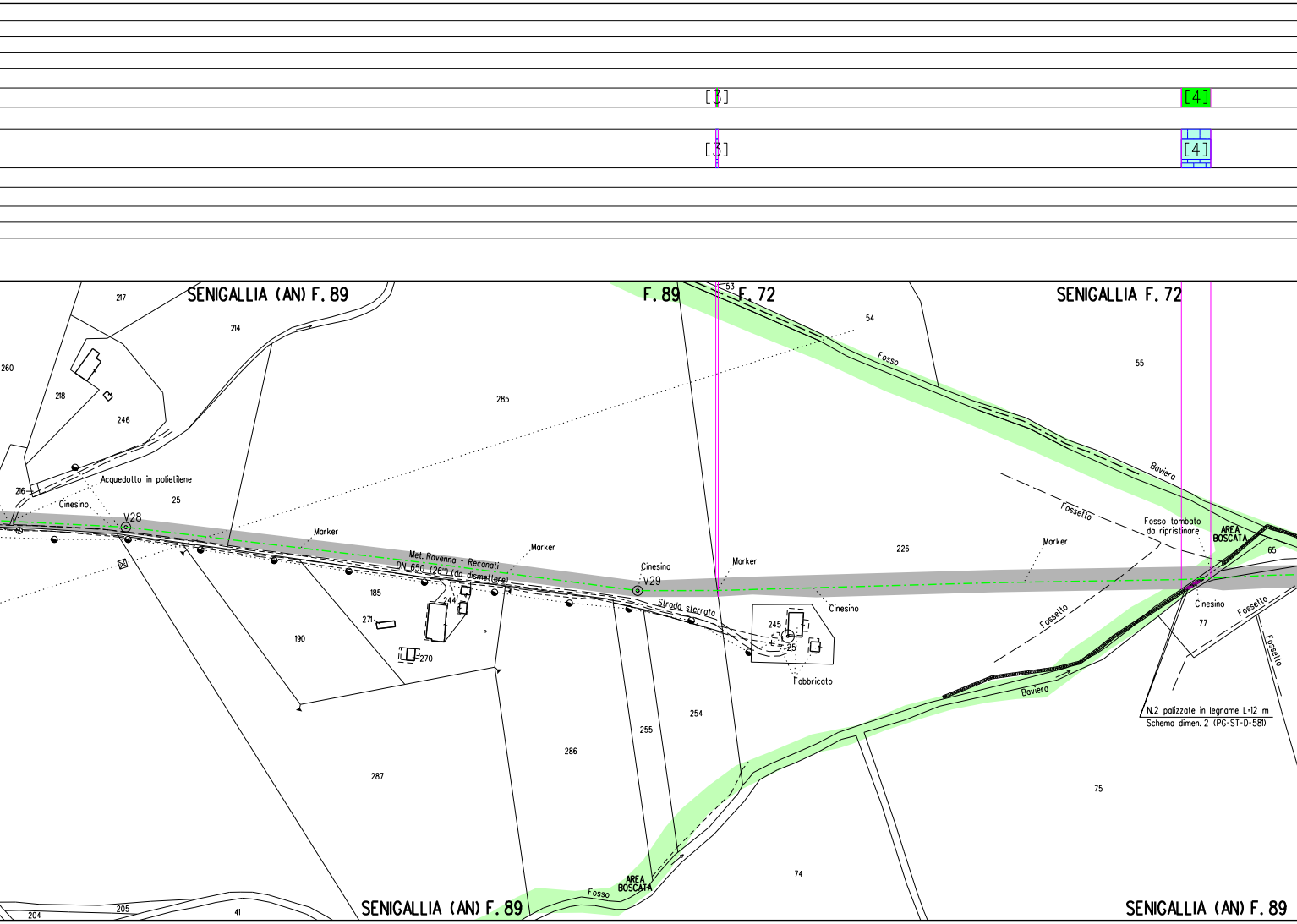
[3]
[4]
[3]
[4]
SENIGALLIA (AN) F. 89
F. 89
53
F. 72
SENIGALLIA F. 72
217
214
260
218
246
216
Acquedotto in polietilene
Cinesino
25
V28
285
54
Fosso
Baviera
55
Fossetto
Fosso tombato
da ripristinare
AREA
BOSCATA
65
Marker
Met. Ravenna - Recanati
DN 650 (26") (da dismettere)
Marker
Cinesino
V29
Marker
226
Marker
Strada sterrata
Cinesino
185
244
271
270
190
245
25
Fabbricato
Fossetto
Cinesino
77
Fossetto
Fossetto
Baviera
N.2 palizzate in legname L=12 m
Schema dimen. 2 (PG-ST-D-581)
254
255
286
287
75
74
AREA
BOSCATA
Fosso
SENIGALLIA (AN) F. 89
SENIGALLIA (AN) F. 89
204
205
41

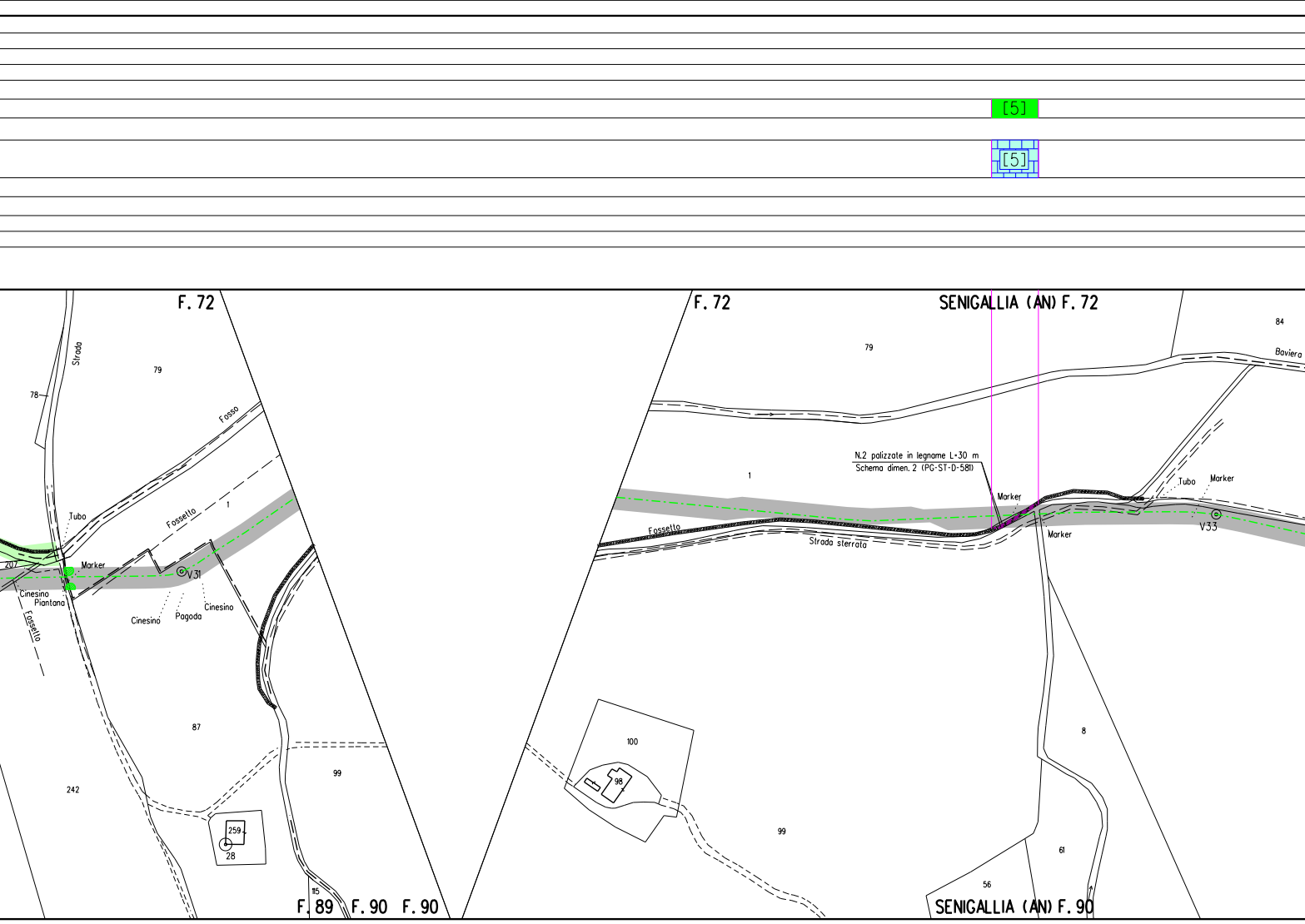
[5]
[5]
F. 72
F. 72
SENIGALLIA (AN) F. 72
Strada
78
79
Fosso
Tubo
Fossello
1
207
Marker
V31
Cinesino
Piantana
Fossetto
Cinesino
Pagoda
Cinesino
87
242
99
259
28
115
F. 89
F. 90
F. 90
79
84
Baviera
1
N.2 palizzate in legname L=30 m
Schema dimen. 2 (PG-ST-D-581)
Marker
Tubo
Marker
Fossello
Strada sterrata
Marker
V33
100
98
8
99
61
56
SENIGALLIA (AN) F. 90

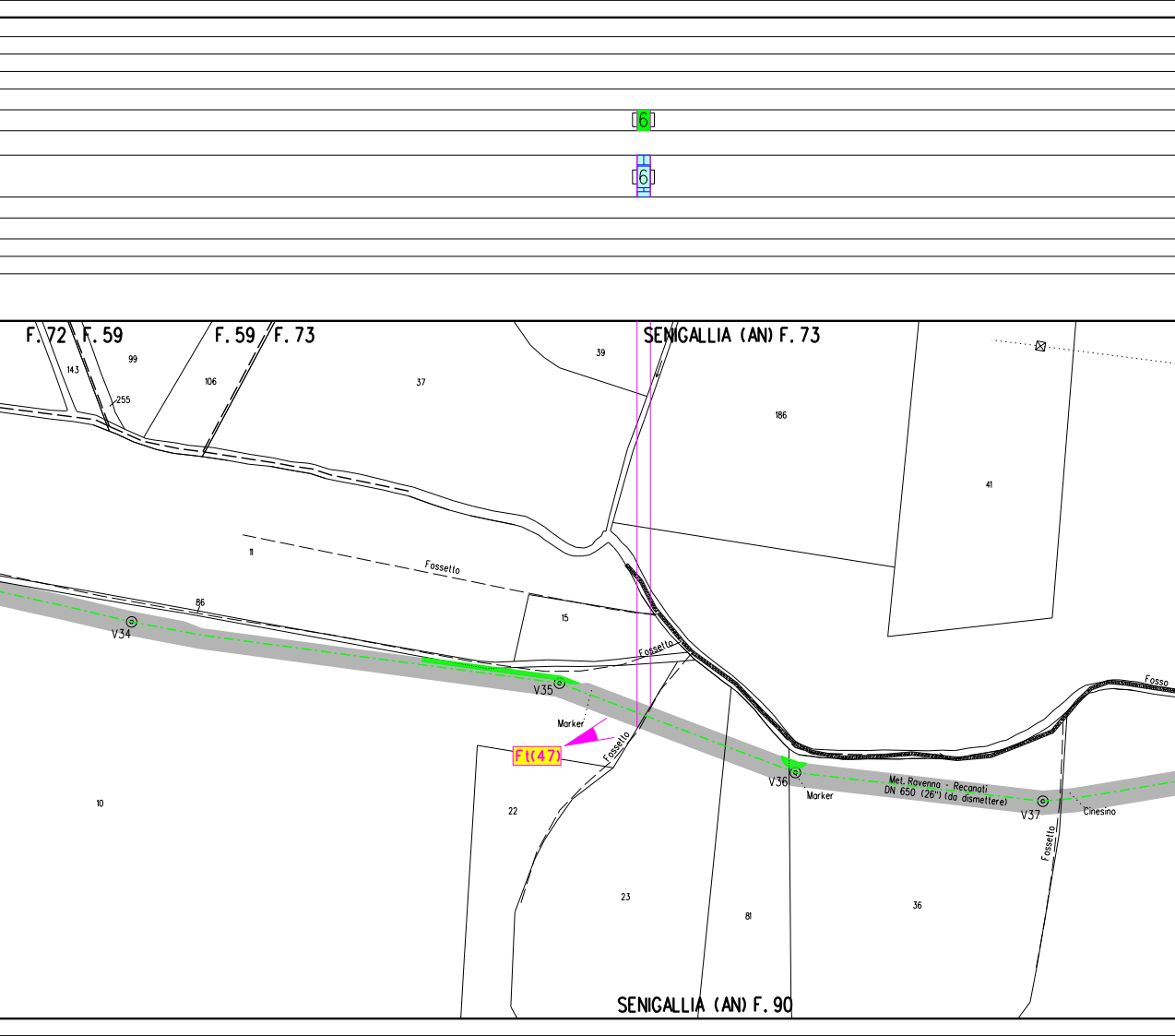
6
6
F. 72
F. 59
F. 59
F. 73
SENIGALLIA (AN) F. 73
143
99
255
106
37
39
186
41
11
Fossetto
86
15
V34
V35
Fossetto
Marker
Ft(47)
Fossetto
Fosso
V36
Marker
Met. Ravenna - Recanati
DN 650 (26") (da dismettere)
V37
Cinesino
Fossetto
10
22
23
81
36
SENIGALLIA (AN) F. 90

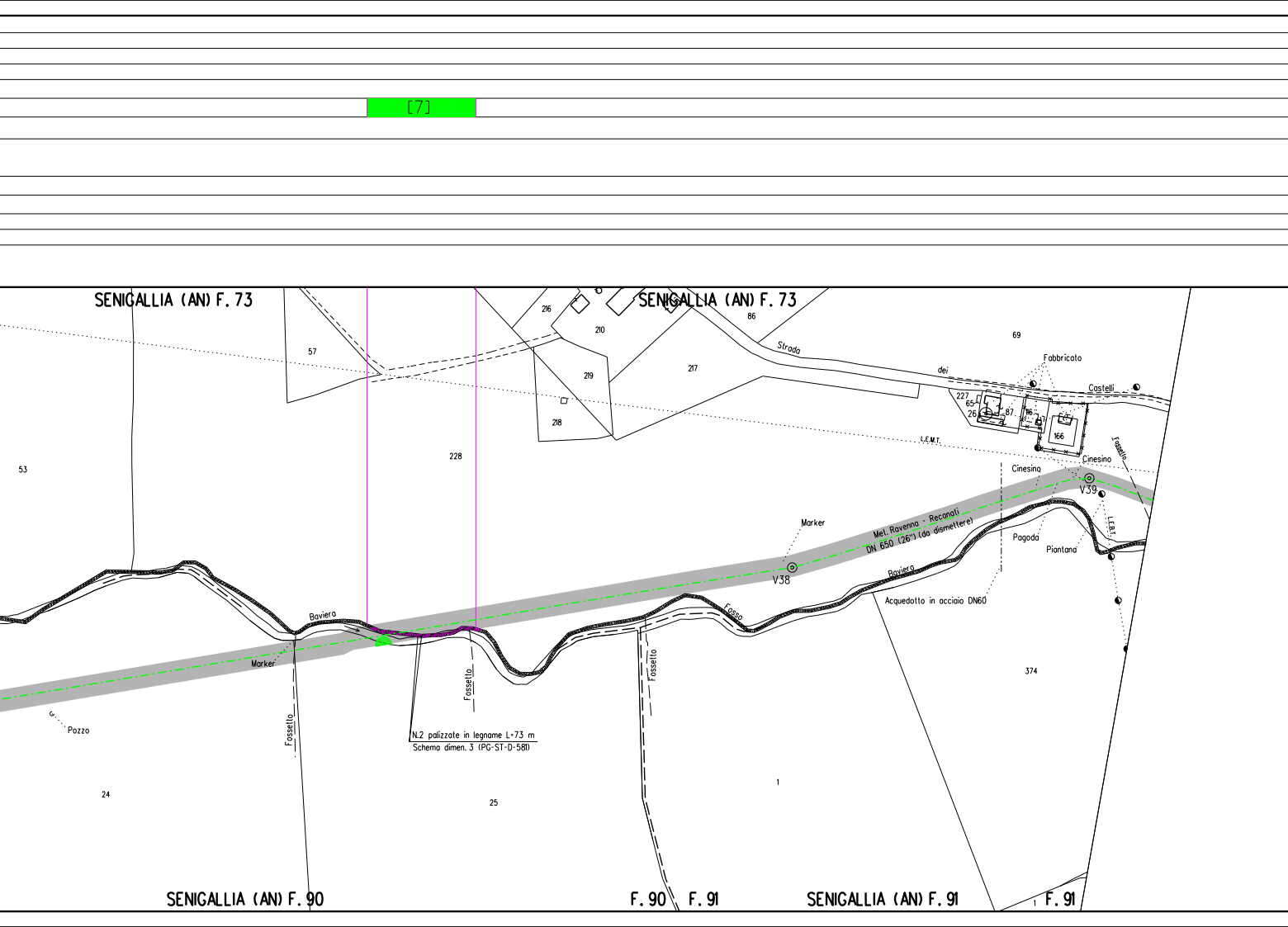
[7]
SENIGALLIA (AN) F. 73
SENIGALLIA (AN) F. 73
57
216
210
86
69
Strada
dei
Castelli
Fabbricato
219
217
227
65
26
87
16
166
218
L.E.M.T.
53
228
Cinesino
Cinesino
V39
Fossetto
Marker
Met. Ravenna - Reconati
DN 650 (26") (da dismettere)
L.E.B.T.
Pagoda
Piantana
V38
Baviera
Fosso
Baviera
Acquedotto in acciaio DN60
Marker
Fossetto
Fossetto
Fossetto
N.2 palizzate in legname L=73 m
Schema dimen. 3 (PG-ST-D-581)
Pozzo
374
24
25
1
1
SENIGALLIA (AN) F. 90
F. 90
F. 91
SENIGALLIA (AN) F. 91
F. 91

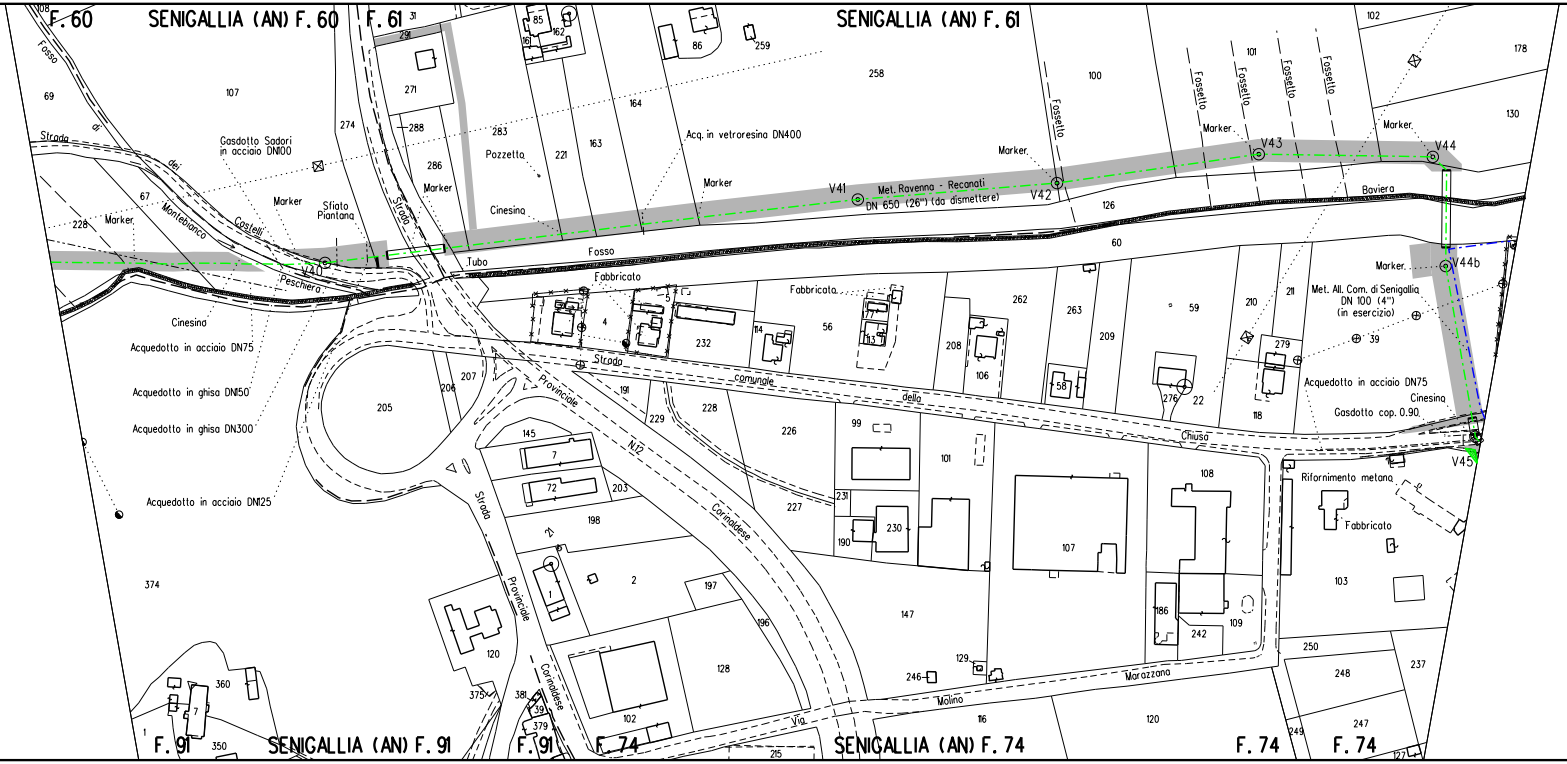
F.60
SENIGALLIA (AN) F.60
F.61
SENIGALLIA (AN) F.61
Fosso
Strada di Montebianco
dei Castelli
Peschiera
Gasdotto Sadori in acciaio DN100
Marker
Sfiato Piantana
Cinesina
Acquedotto in acciaio DN75
Acquedotto in ghisa DN150
Acquedotto in ghisa DN300
Acquedotto in acciaio DN125
V40
Strada
Tubo
Pozzetto
Acq. in vetroresina DN400
V41
Met. Ravenna - Recanati DN 650 (26") (da dismettere)
V42
Fossetto
V43
V44
Baviera
V44b
Met. All. Com. di Senigallia DN 100 (4") (in esercizio)
Gasdotto cop. 0.90
V45
Fabbricato
Strada comunale della Chiusa
Strada Provinciale N.12 Corinaldese
Rifornimento metano
Marazzano
Via Molino
SENIGALLIA (AN) F.91
F.91
F.74
SENIGALLIA (AN) F.74
69
107
108
274
271
291
31
288
286
283
221
163
164
85
162
161
86
259
258
100
101
102
178
130
126
60
228
67
205
206
207
4
5
232
114
56
177
113
262
263
209
208
106
58
59
276
22
210
211
279
39
118
191
229
228
226
145
7
72
203
198
2
197
196
227
231
230
190
99
101
147
107
108
186
242
109
103
250
248
237
247
249
127
120
128
102
129
246
116
215
374
360
350
375
381
379

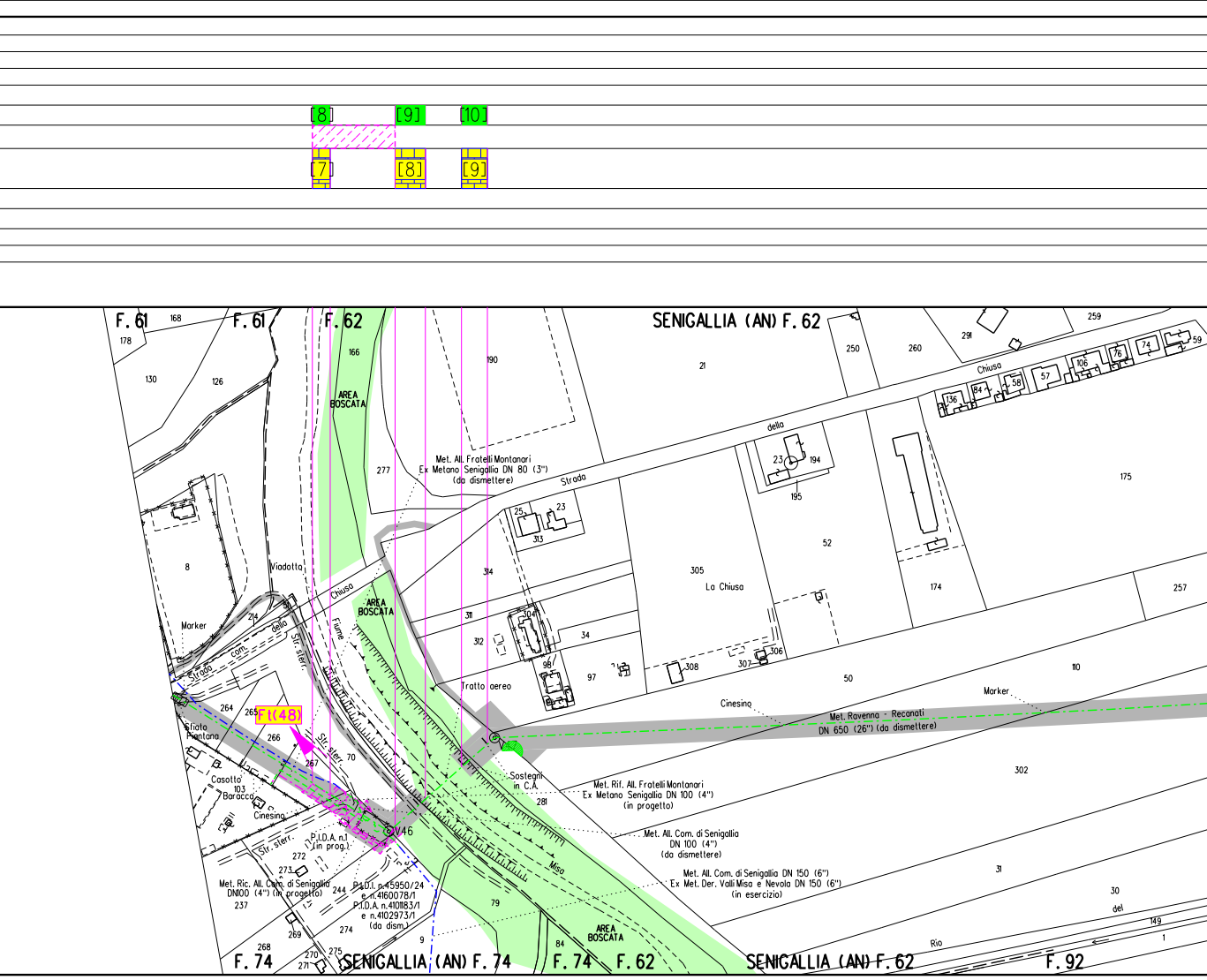
[8]
[9]
[10]
[7]
[8]
[9]
F. 61
168
178
F. 61
F. 62
SENIGALLIA (AN) F. 62
250
260
291
259
74
59
76
106
57
58
84
136
Chiusa
130
126
166
AREA
BOSCATA
190
21
della
23
194
195
175
Strada
277
Met. All. Fratelli Montanari
Ex Metano Senigallia DN 80 (3")
(da dismettere)
25
23
313
8
Viadotto
Chiusa
314
305
La Chiusa
52
174
257
AREA
BOSCATA
Fiume
311
304
312
34
Marker
214
della
Strada
com.
Str. sterr.
98
97
308
307
306
50
110
Tratto aereo
Marker
Cinesino
Met. Ravenna - Recanati
DN 650 (26") (da dismettere)
264
265
Ft(48)
Sfiato
Piantana
266
267
Str. sterr.
70
V47
Sostegni
in C.A.
Met. Rif. All. Fratelli Montanari
Ex Metano Senigallia DN 100 (4")
(in progetto)
302
281
Casotto
103
Baracca
Cinesino
V46
Met. All. Com. di Senigallia
DN 100 (4")
(da dismettere)
Str. sterr.
P.I.D.A. n.1
(in prog.)
272
273
Misa
Met. Ric. All. Com. di Senigallia
DN100 (4") (in progetto)
237
244
P.I.D.I. n.45950/24
e n.4160078/1
P.I.D.A. n.4101183/1
e n.4102973/1
(da dism.)
Met. All. Com. di Senigallia DN 150 (6")
Ex Met. Der. Valli Misa e Nevola DN 150 (6")
(in esercizio)
31
30
del
79
269
274
9
AREA
BOSCATA
268
F. 74
270
271
275
SENIGALLIA (AN) F. 74
84
F. 74
F. 62
SENIGALLIA (AN) F. 62
Rio
149
1
F. 92

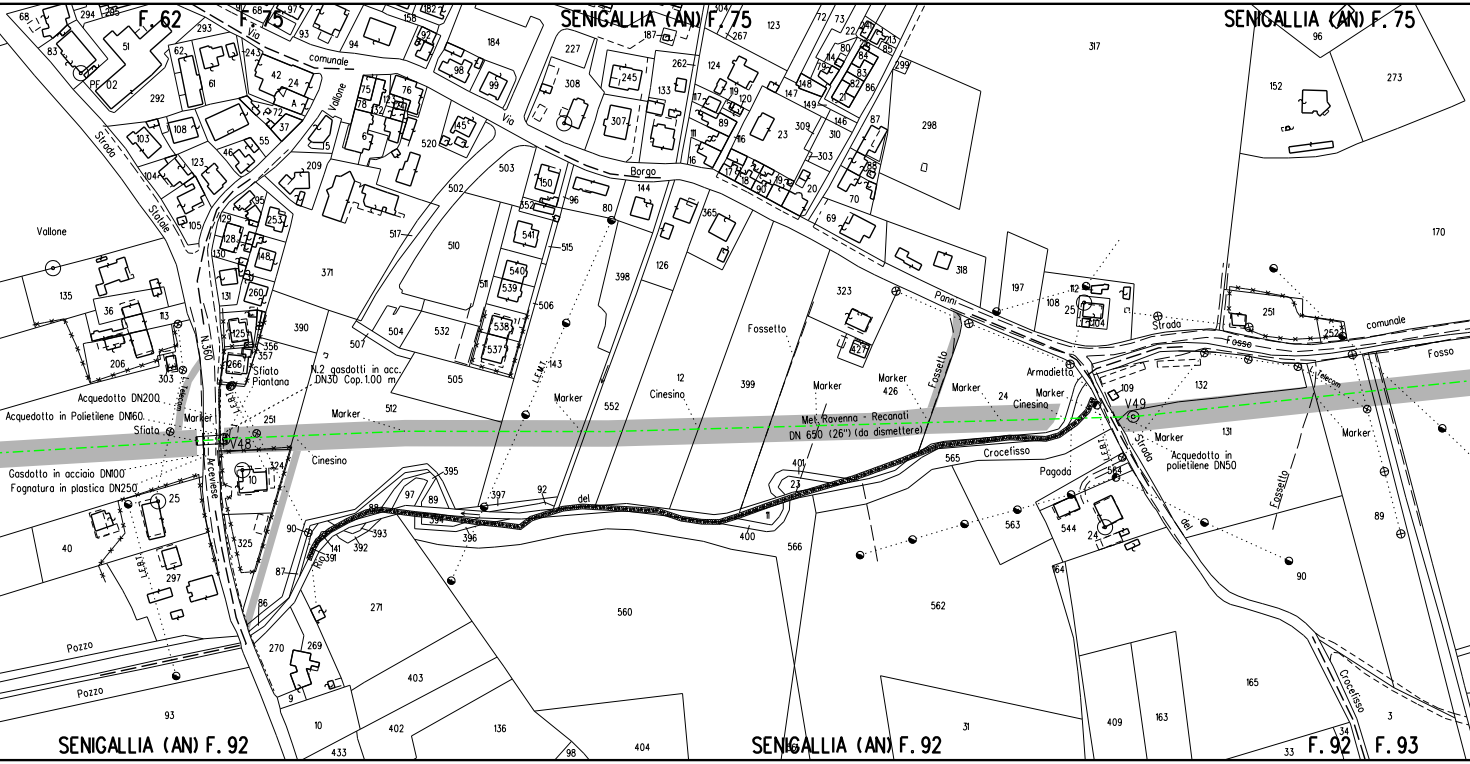
F. 62
F. 75
SENIGALLIA (AN) F. 75
SENIGALLIA (AN) F. 75
Via comunale
Vallone
Via Borgo
Strada Statale
Vallone
Panni
Strada comunale
Fosso
Fosso
Fossetto
Fossetto
Fossetto
Marker
Marker
Marker
Marker
Marker
Marker
Marker
Marker
N.360
Arceviese
Acquedotto DN200
Acquedotto in Polietilene DN160
Sfiato
Sfiato Piantana
N.2 gasdotti in acc. DN30 Cop. 1.00 m
V48
Cinesino
Cinesino
Cinesino
Gasdotto in acciaio DN100
Fognatura in plastica DN250
L. Telecom
L. Telecom
L.E.B.T.
L.E.B.T.
L.E.B.T.
L.E.B.T.
Met. Ravenna - Recanati DN 650 (26") (da dismettere)
Armadietto
V49
Crocefisso
Crocefisso
Pagoda
Strada del
Acquedotto in polietilene DN50
del
Pozzo
Pozzo
PF 02
SENIGALLIA (AN) F. 92
SENIGALLIA (AN) F. 92
F. 92
F. 93

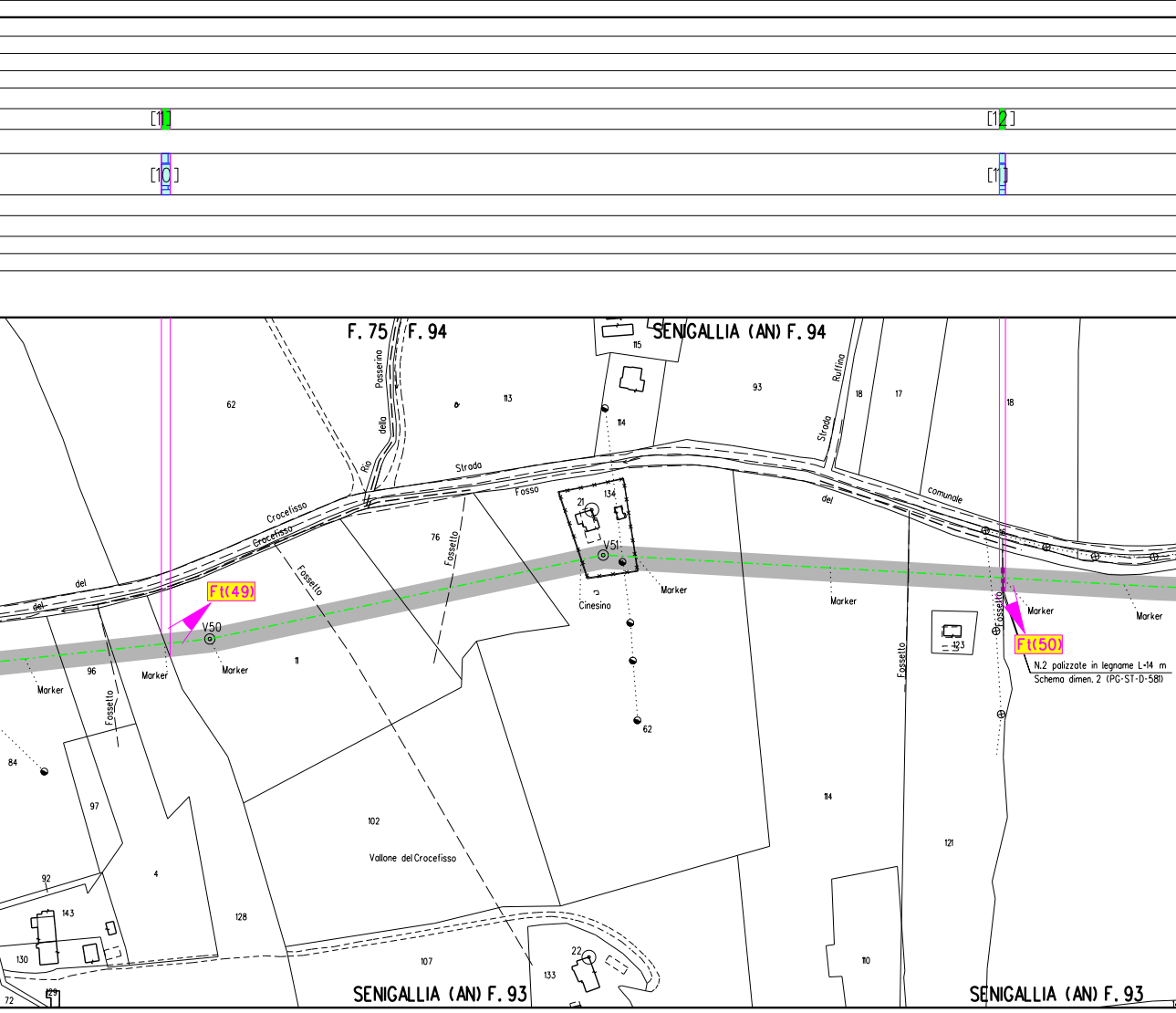
[11]
[12]
[10]
[11]
F. 75
F. 94
SENIGALLIA (AN) F. 94
Rio della Passerino
62
113
115
114
93
Strada Ruffina
18
17
18
Strada del Crocefisso
Fosso del Crocefisso
Strada comunale
134
21
V51
Cinesino
76
Fossetto
Fossetto
Marker
Marker
Marker
Marker
Marker
Marker
Marker
Ft(49)
V50
96
11
Fossetto
Ft(50)
N.2 palizzate in legname L=14 m
Schema dimen. 2 (PG-ST-D-581)
123
Fossetto
62
84
97
102
Vallone del Crocefisso
114
121
92
4
143
128
130
107
133
22
110
129
72
SENIGALLIA (AN) F. 93
SENIGALLIA (AN) F. 93

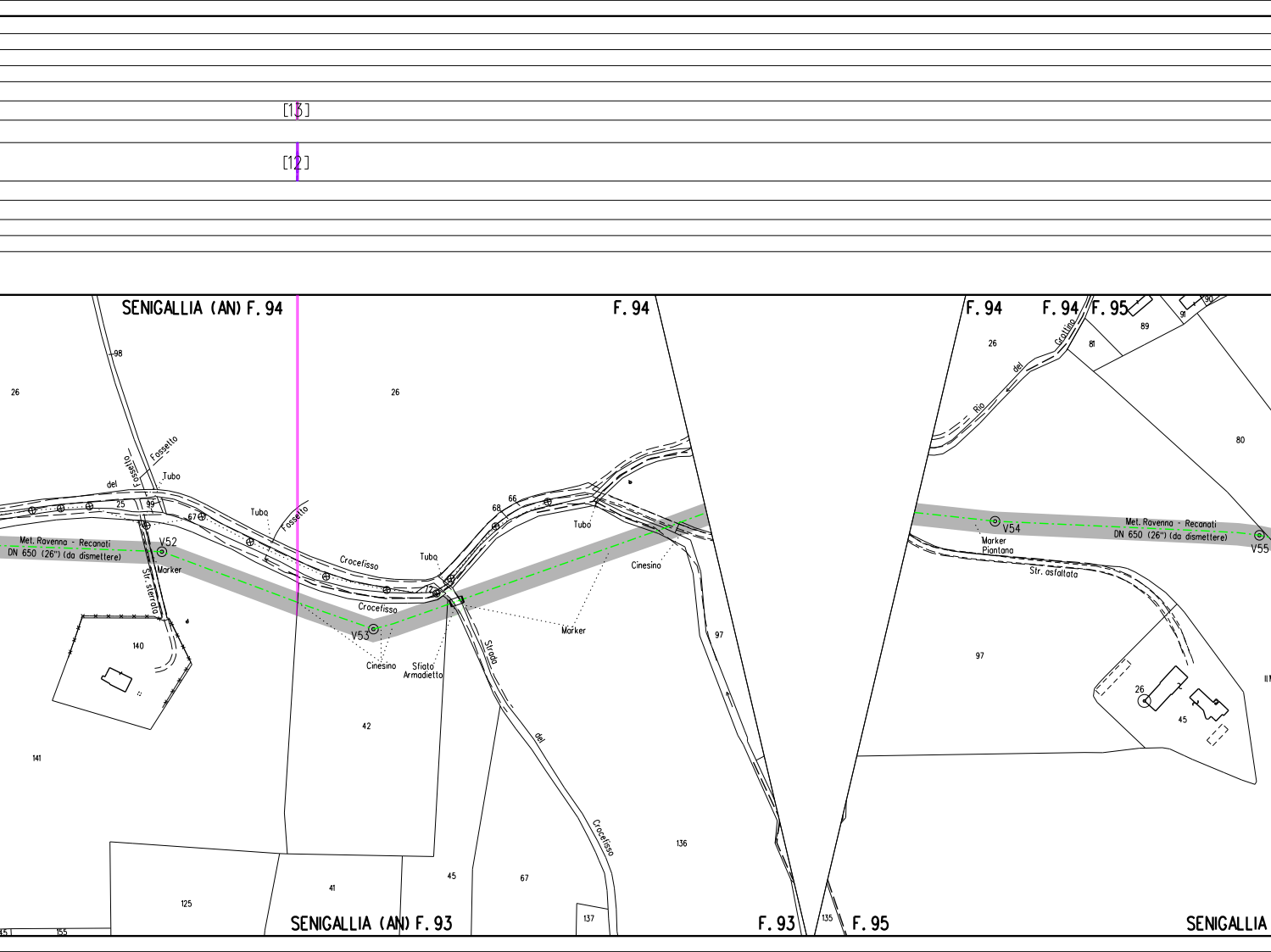
[13]
[12]
SENIGALLIA (AN) F. 94
F. 94
F. 94
F. 94
F. 95
SENIGALLIA (AN) F. 93
F. 93
F. 95
SENIGALLIA
Met. Ravenna - Recanati
DN 650 (26") (da dismettere)
Met. Ravenna - Recanati
DN 650 (26") (da dismettere)
V52
V53
V54
V55
Marker
Marker
Marker
Piantana
Cinesino
Cinesino
Sfiato
Armadietto
Tubo
Tubo
Tubo
Tubo
Fossetto
Fossetto
del
Fossetto
Crocefisso
Crocefisso
Strada
del
Crocefisso
Str. sterrata
Str. asfaltata
Rio
del
Crottino
98
26
26
26
25
99
67
66
68
72
140
141
42
41
45
67
125
137
136
97
97
155
45
135
89
91
90
81
80
26
45

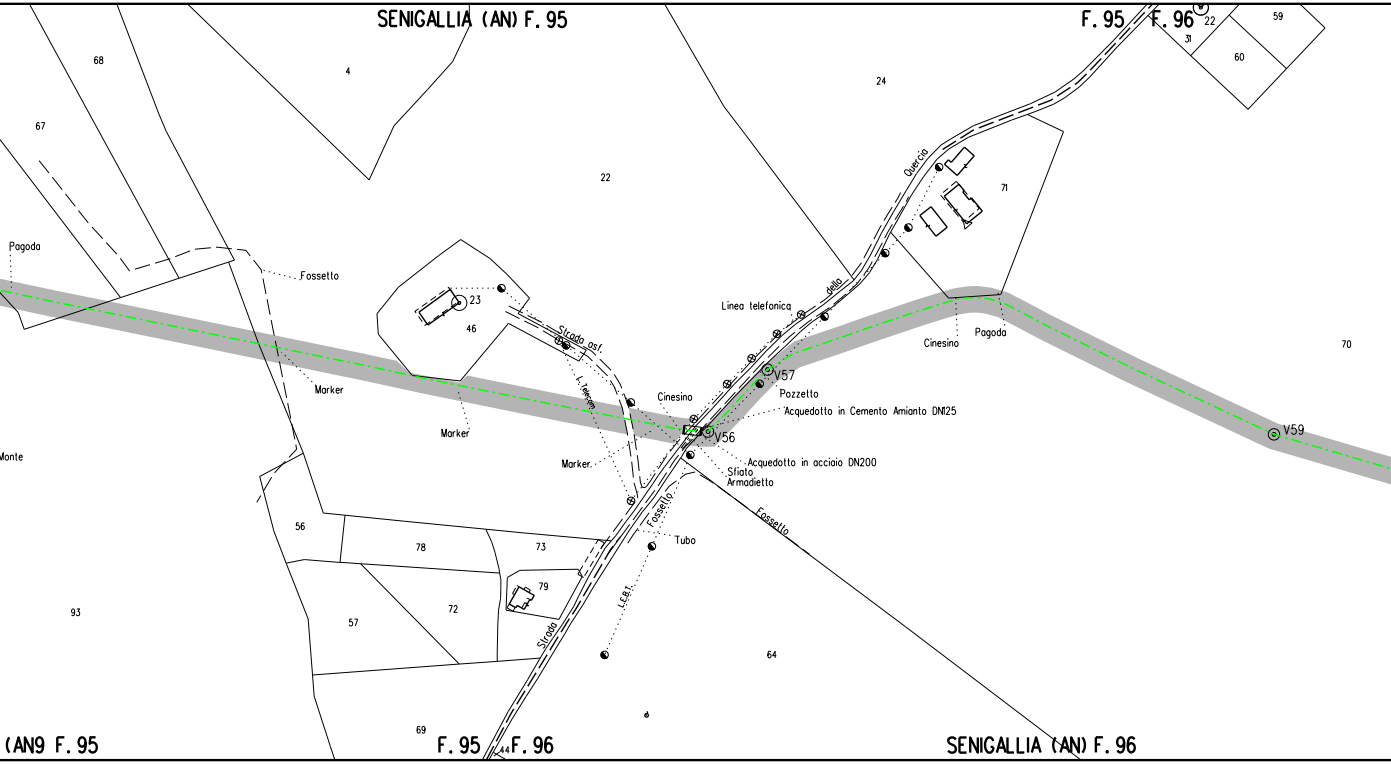
SENIGALLIA (AN) F. 95
F. 95
F. 96
22
59
31
60
68
67
4
24
22
71
Quercia
della
Pagoda
Fossetto
23
46
Strada asf.
L. Telecom
Linea telefonica
V57
Pozzetto
Acquedotto in Cemento Amianto DN125
Cinesino
Pagoda
70
Marker
Marker
Cinesino
V56
V59
Monte
Marker.
Acquedotto in acciaio DN200
Sfiato
Armadietto
Fossetto
Fossetto
56
78
73
Tubo
79
L.E.B.T.
Strada
93
57
72
64
69
(AN9 F. 95
F. 95
F. 96
44
SENIGALLIA (AN) F. 96

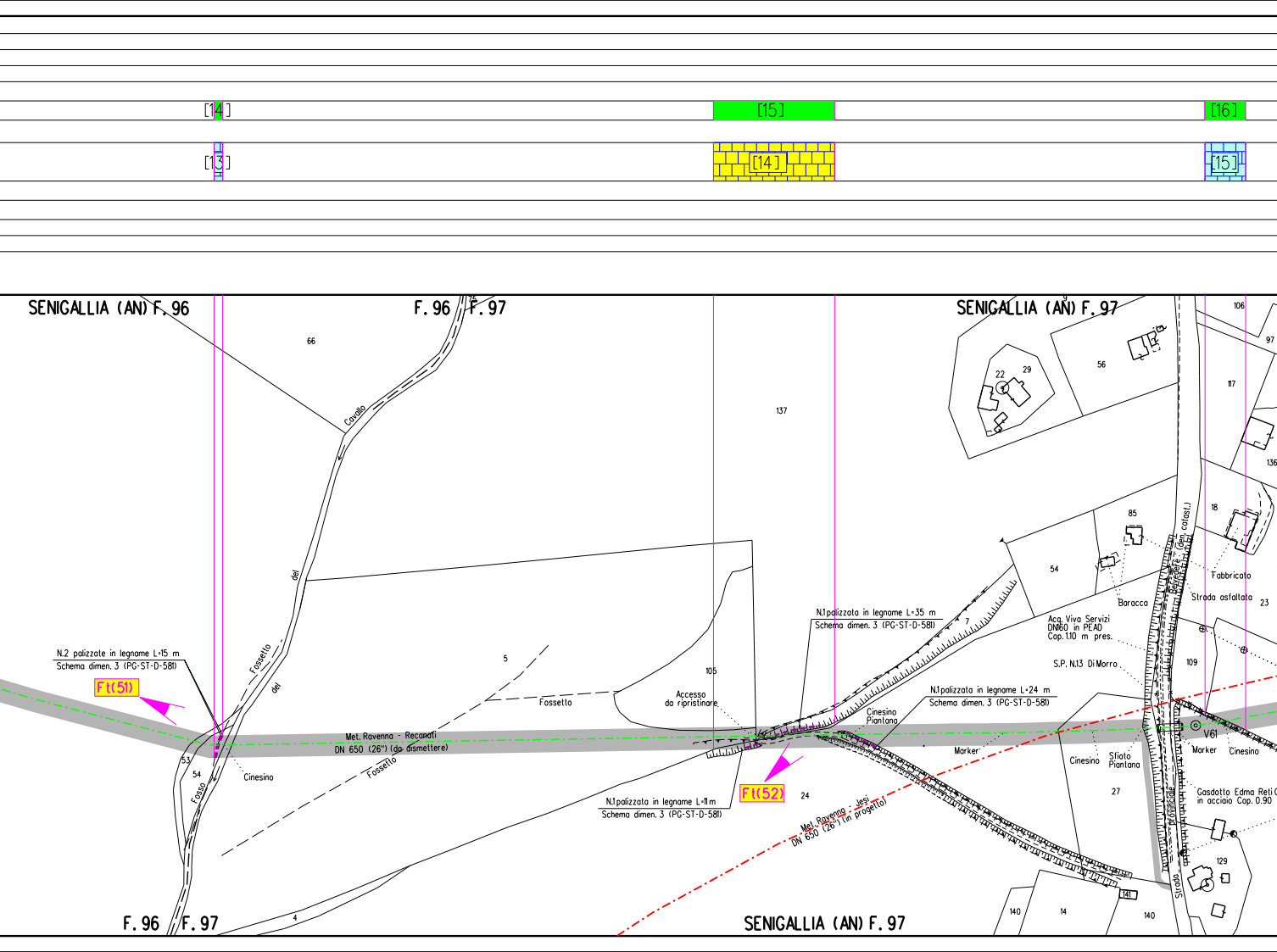
[14]
[15]
[16]
[13]
[14]
[15]
SENIGALLIA (AN) F. 96
F. 96
F. 97
SENIGALLIA (AN) F. 97
66
Cavallo
del
Fossetto
del
137
56
22
29
106
97
117
136
18
85
54
Fabbricato
Baracca
Strada asfaltata
23
Belvedere (den. catast.)
5
Fossetto
105
Accesso
da ripristinare
N.1 palizzata in legname L=35 m
Schema dimen. 3 (PG-ST-D-581)
7
Acq. Viva Servizi
DN160 in PEAD
Cop. 1.10 m pres.
S.P. N.13 Di Morro
109
N.2 palizzate in legname L=15 m
Schema dimen. 3 (PG-ST-D-581)
Ft(51)
Met. Ravenna - Recanati
DN 650 (26") (da dismettere)
Fossetto
53
54
Fosso
Cinesino
N.1 palizzata in legname L=24 m
Schema dimen. 3 (PG-ST-D-581)
Cinesino
Piantana
Marker
Cinesino
Sfiato
Piantana
V61
Marker
Cinesino
Gasdotto Edma Reti G
in acciaio Cop. 0.90
N.1 palizzata in legname L=11 m
Schema dimen. 3 (PG-ST-D-581)
Ft(52)
24
Met. Ravenna - Jesi
DN 650 (26") (in progetto)
27
Strada provinciale
129
4
141
140
14
140
F. 96
F. 97
SENIGALLIA (AN) F. 97

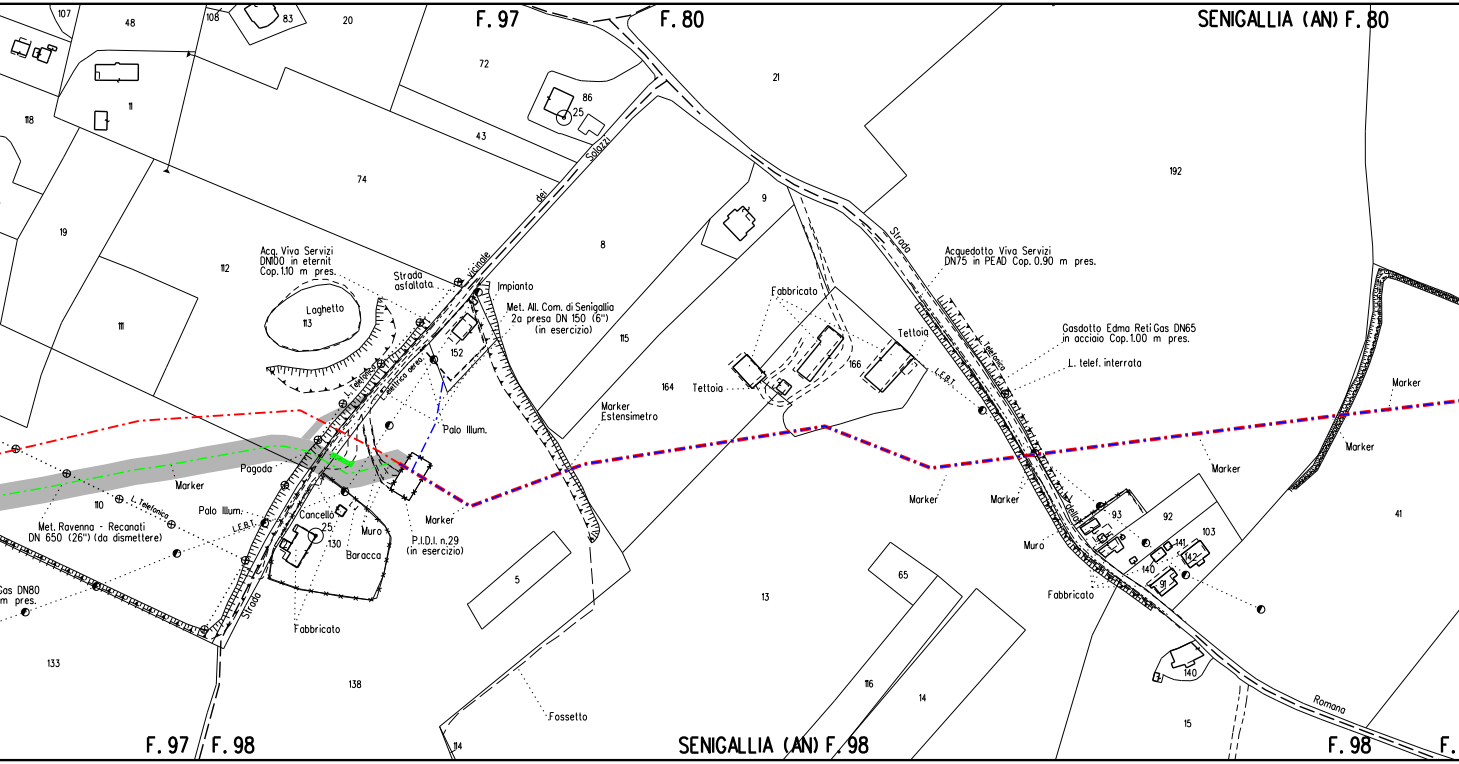
SENIGALLIA (AN) F. 80
F. 97
F. 80
107
48
108
83
20
72
86
25
21
118
11
43
74
dei
Salazzi
9
192
19
112
111
8
Acq. Viva Servizi
DN100 in eternit
Cop. 1.10 m pres.
Strada
asfaltata
vicinale
Impianto
Met. All. Com. di Senigallia
2a presa DN 150 (6")
(in esercizio)
Laghetto
113
152
115
L. Telefonica
L. elettrica aerea
Palo Illum.
Marker
Estensimetro
164
Tettoia
Fabbricato
166
Tettoia
Strada
L.E.B.T.
Acquedotto Viva Servizi
DN75 in PEAD Cop. 0.90 m pres.
L. Telefonica
Gasdotto Edma Reti Gas DN65
in acciaio Cop. 1.00 m pres.
L. telef. interrata
Marker
Marker
Pagoda
Marker
110
L. Telefonica
Palo Illum.
Met. Ravenna - Recanati
DN 650 (26") (da dismettere)
L.E.B.T.
Cancello
25
130
Muro
Baracca
Marker
P.I.D.I. n.29
(in esercizio)
Marker
Marker
Marker
della
93
92
103
141
142
140
91
41
Muro
Fabbricato
Gas DN80
m pres.
Strada
Fabbricato
133
5
138
65
13
116
14
Fossetto
114
140
15
Romana
F. 97
F. 98
SENIGALLIA (AN) F. 98
F. 98
F.

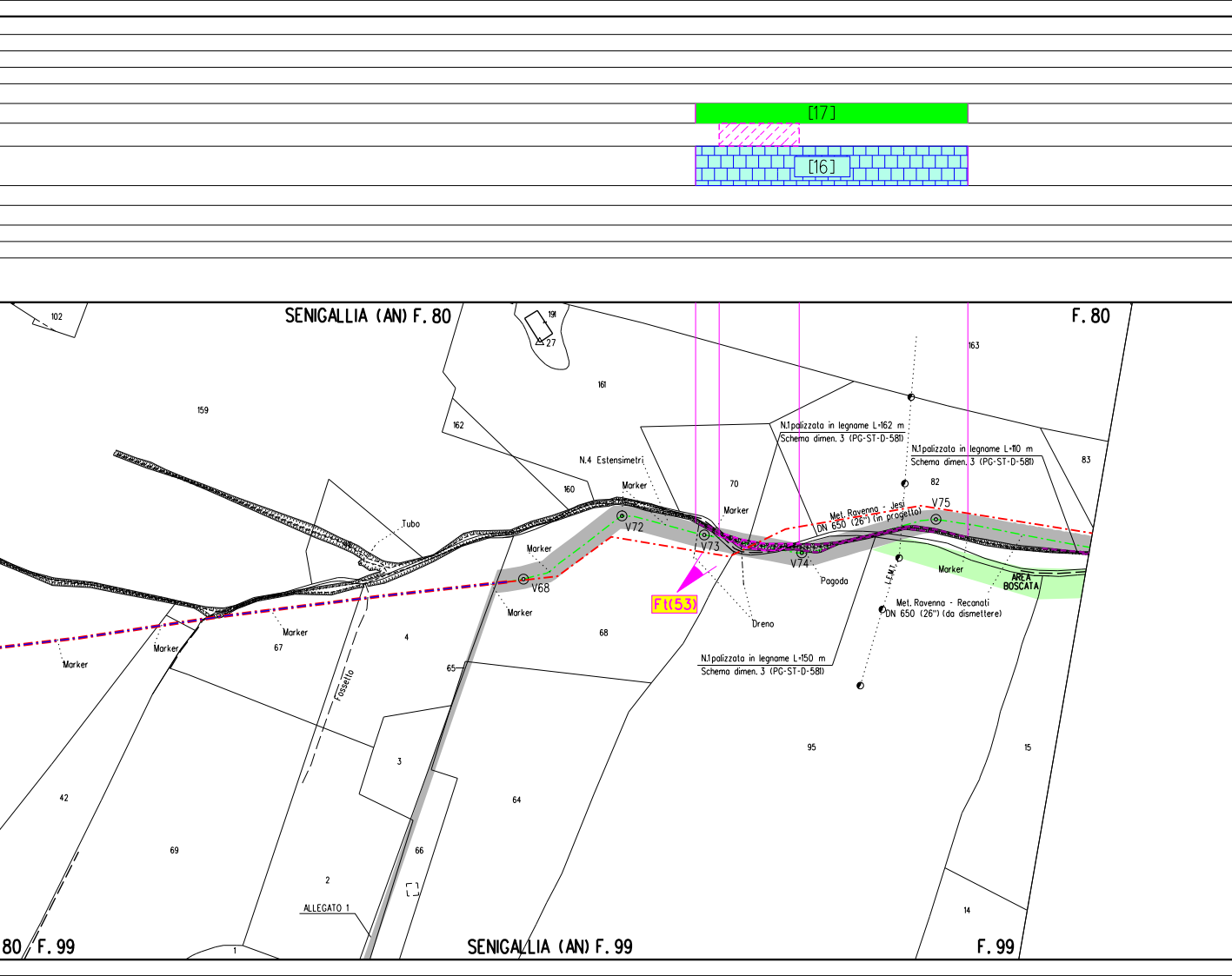
[17]
[16]
SENIGALLIA (AN) F. 80
F. 80
102
191
27
159
161
162
163
83
N.1palizzata in legname L=162 m
Schema dimen. 3 (PG-ST-D-581)
N.1palizzata in legname L=110 m
Schema dimen. 3 (PG-ST-D-581)
N.4 Estensimetri
Marker
160
70
82
Tubo
Marker
V72
V73
V74
V75
Met. Ravenna - Jesi
DN 650 (26") (in progetto)
Marker
Marker
V68
Ft(53)
Pagoda
L.E.M.T.
Marker
AREA BOSCATA
Met. Ravenna - Recanati
DN 650 (26") (da dismettere)
Dreno
Marker
Marker
Marker
Marker
67
4
68
N.1palizzata in legname L=150 m
Schema dimen. 3 (PG-ST-D-581)
65
Fossetto
3
95
15
42
64
69
66
2
14
ALLEGATO 1
1
80
F. 99
SENIGALLIA (AN) F. 99
F. 99

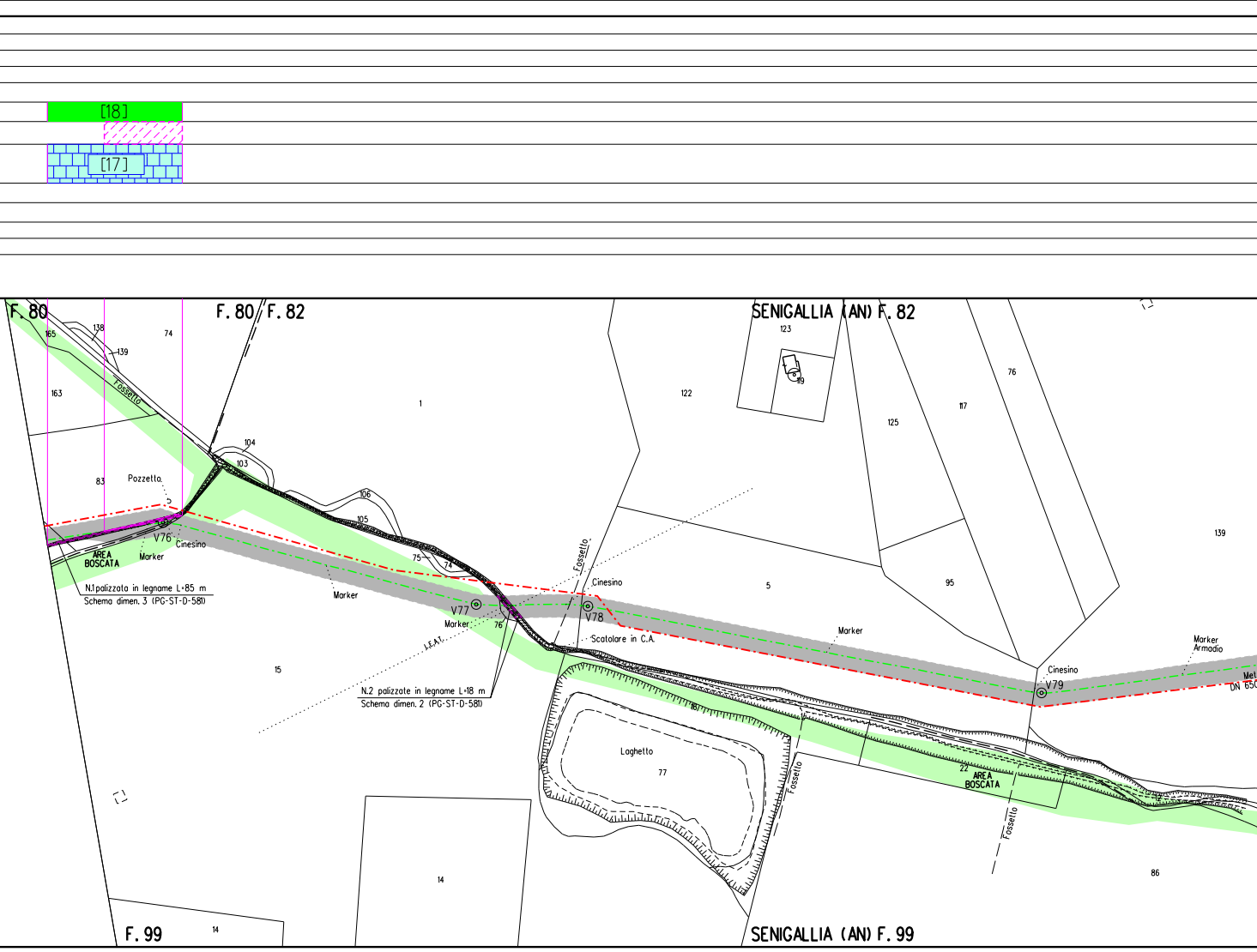
[18]
[17]
F. 80
F. 80/F. 82
SENIGALLIA (AN) F. 82
F. 99
SENIGALLIA (AN) F. 99
165
138
139
74
163
Fossetto
83
Pozzetto
104
103
106
105
1
75
74
76
V76
Cinesino
Marker
AREA BOSCATA
N.1 palizzata in legname L=85 m
Schema dimen. 3 (PG-ST-D-581)
Marker
V77
Marker
L.E.A.T.
N.2 palizzate in legname L=18 m
Schema dimen. 2 (PG-ST-D-581)
Fossetto
Cinesino
V78
Scatolare in C.A.
5
15
Laghetto
77
18
Fossetto
14
14
123
19
122
125
117
76
95
139
Marker
Cinesino
V79
Marker
Armadio
Met
DN 650
22
AREA BOSCATA
12
Fossetto
86

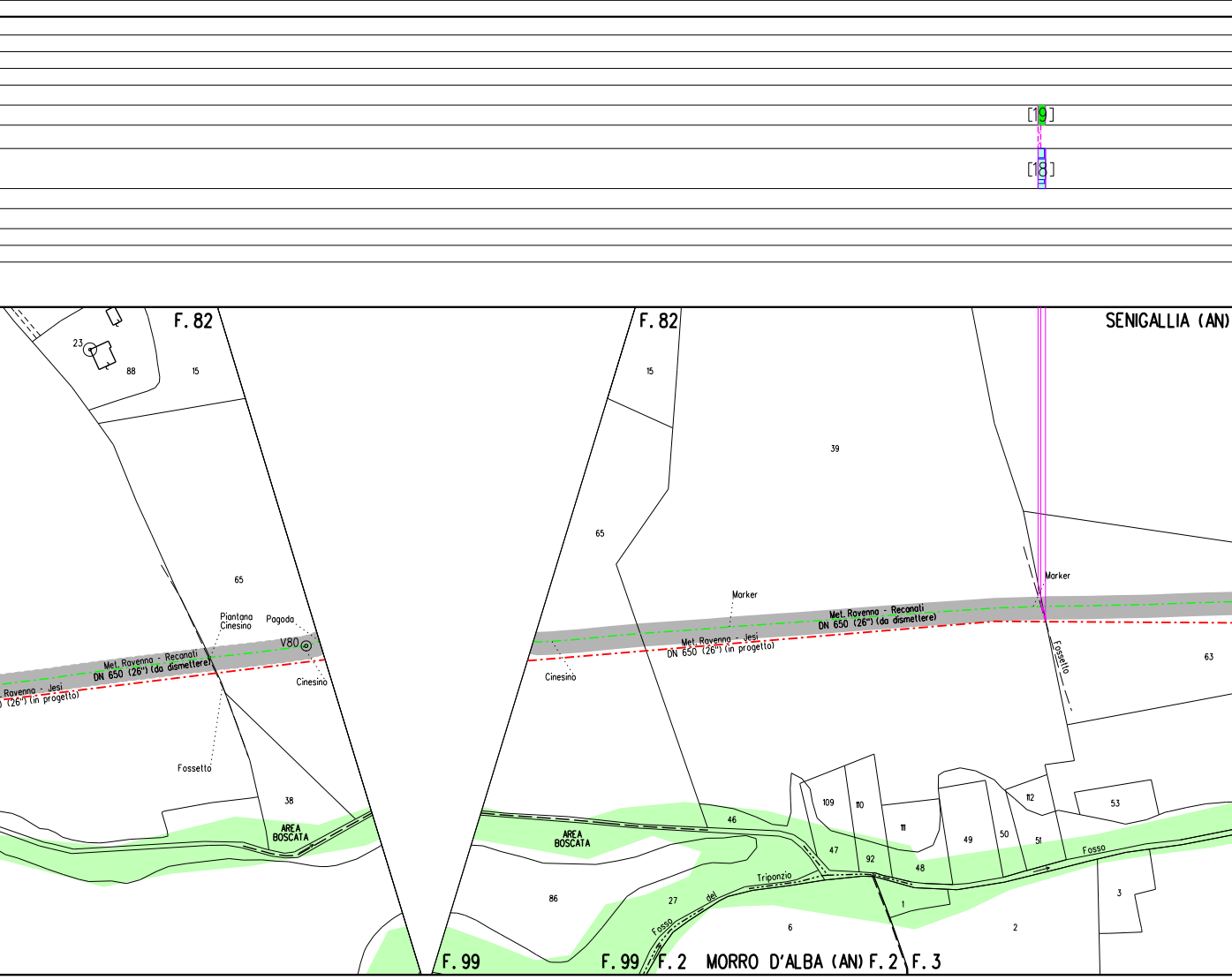
[19]
[18]
F. 82
F. 82
SENIGALLIA (AN)
23
88
15
15
39
65
65
Piantana
Cinesino
Pagoda
V80
Cinesino
Cinesino
Marker
Marker
Met. Ravenna - Recanati
DN 650 (26") (da dismettere)
Met. Ravenna - Jesi
DN 650 (26") (in progetto)
Met. Ravenna - Recanati
DN 650 (26") (da dismettere)
Met. Ravenna - Jesi
DN 650 (26") (in progetto)
Fossetto
Fossetto
63
38
AREA
BOSCATA
AREA
BOSCATA
46
109
110
111
112
53
49
50
51
47
92
48
Fosso
Fosso del Triponzio
86
27
1
6
2
3
F. 99
F. 99
F. 2
MORRO D'ALBA (AN)
F. 2
F. 3

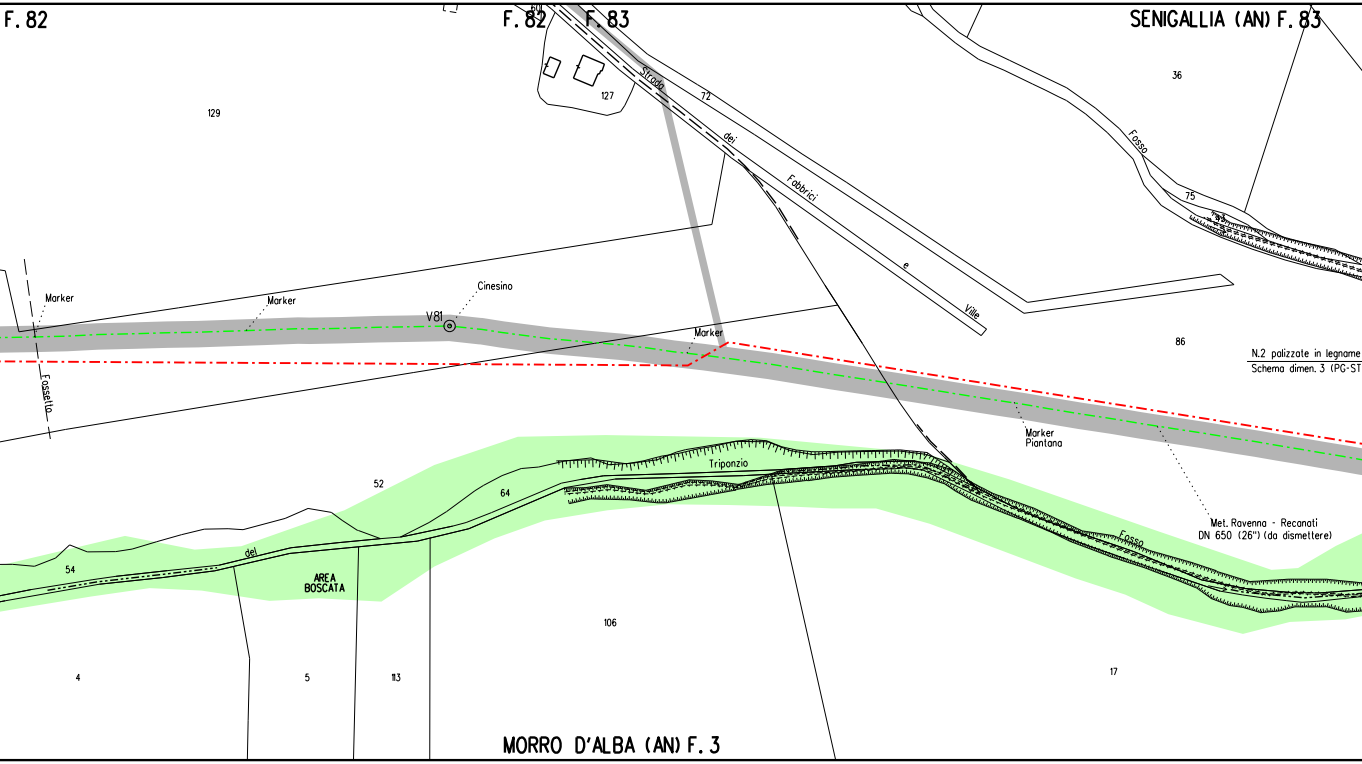
F. 82
F. 82
F. 83
SENIGALLIA (AN) F. 83
129
127
72
Strada dei Fabbrici e Ville
36
Fosso
75
Marker
Marker
Cinesino
V81
Marker
Fossetta
86
N.2 palizzate in legname
Schema dimen. 3 (PG-ST
Marker Piantana
Met. Ravenna - Reconati
DN 650 (26") (da dismettere)
Triponzio
52
64
54
del
AREA BOSCATA
Fosso
106
17
4
5
113
MORRO D'ALBA (AN) F. 3

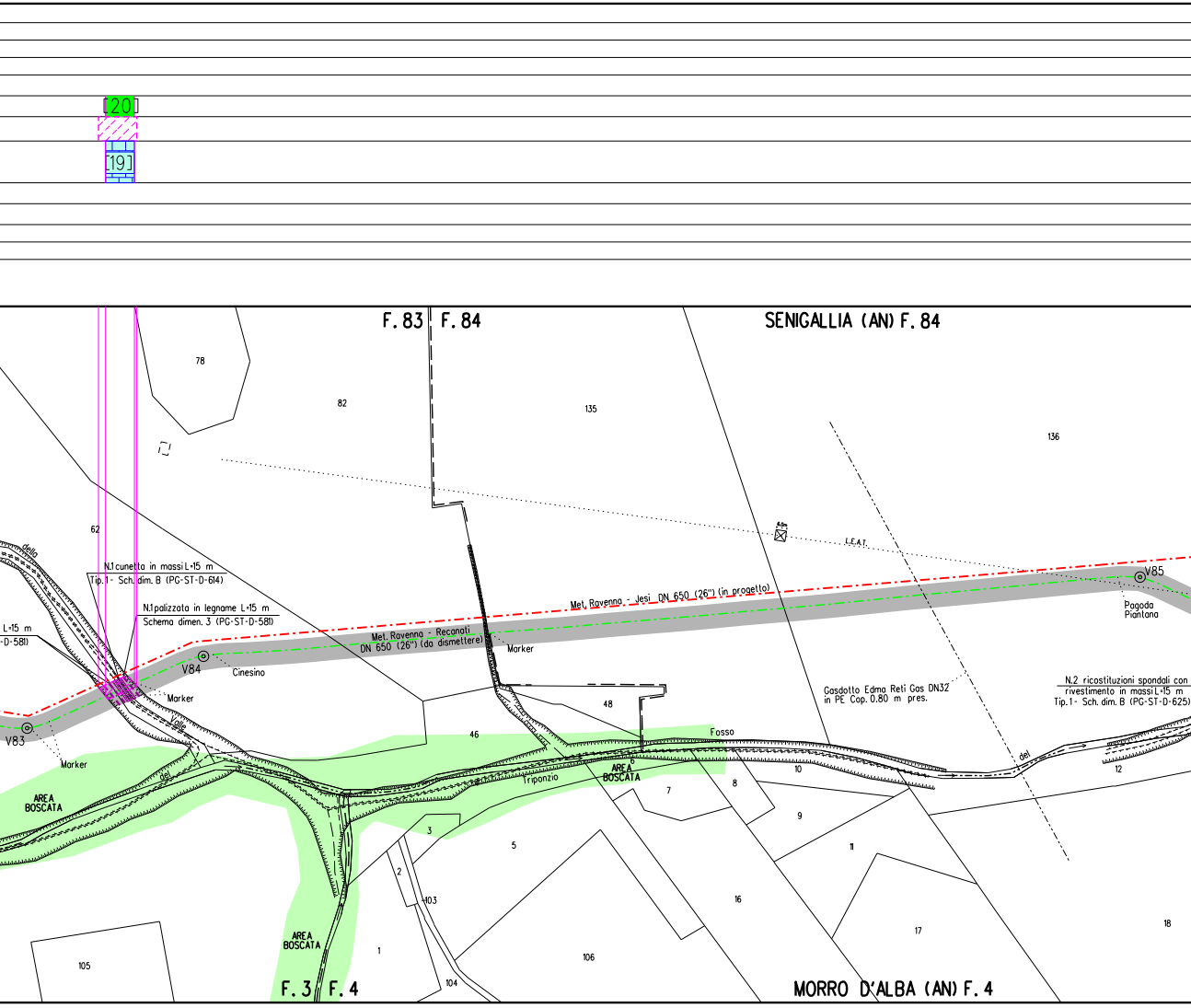
20
19
F. 83
F. 84
SENIGALLIA (AN) F. 84
78
82
135
136
62
della
N.1 cunetta in massi L=15 m
Tip. 1 - Sch. dim. B (PG-ST-D-614)
N.1 palizzata in legname L=15 m
Schema dimen. 3 (PG-ST-D-581)
L=15 m
-D-581)
L.E.A.T.
Met. Ravenna - Jesi DN 650 (26") (in progetto)
Met. Ravenna - Recanati
DN 650 (26") (da dismettere)
Marker
V84
Cinesino
V83
Marker
Marker
Valle
V85
Pagoda
Piantana
Gasdotto Edma Reti Gas DN32
in PE Cop. 0.80 m pres.
N.2 ricostituzioni spondali con
rivestimento in massi L=15 m
Tip. 1 - Sch. dim. B (PG-ST-D-625)
48
46
Fosso
del
Tripanzio
AREA
BOSCATA
AREA
BOSCATA
AREA
BOSCATA
6
7
8
10
9
11
12
del
3
5
2
103
16
17
18
105
1
106
104
F. 3
F. 4
MORRO D'ALBA (AN) F. 4

ALLEGATO 1

[21]

[20]

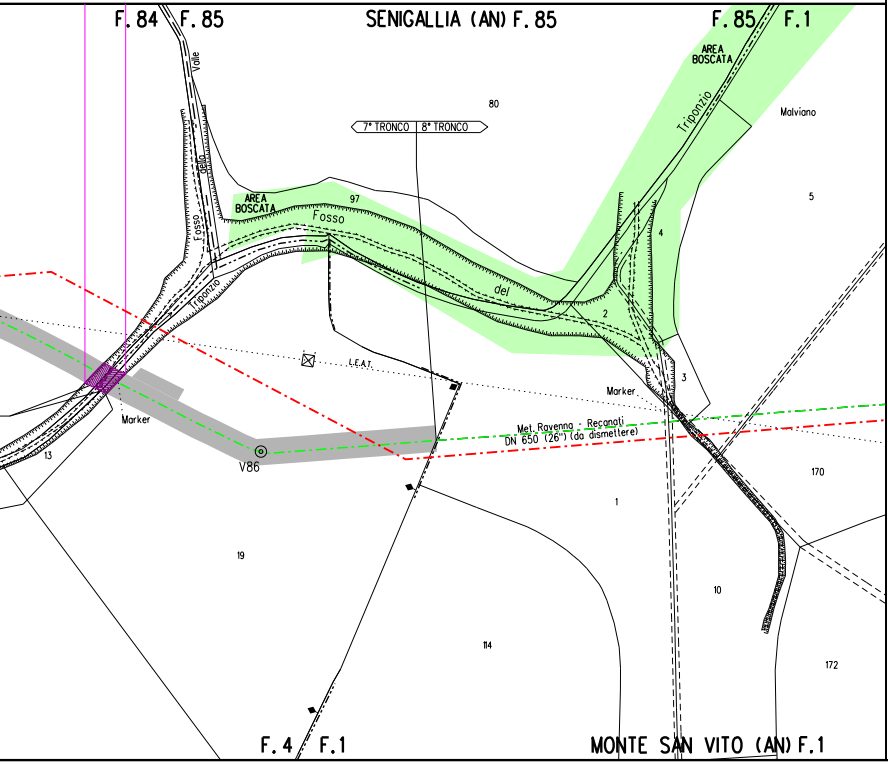
F. 84
F. 85
SENIGALLIA (AN) F. 85
F. 85
F. 1
AREA BOSCATA
Triponzio
Malviano
80
7° TRONCO
8° TRONCO
Valle
della
Fosso
AREA BOSCATA
97
Fosso
del
Triponzio
5
4
2
3
L.E.A.T.
Marker
Marker
Met. Ravenna - Recanati
DN 650 (26") (da dismettere)
13
V86
170
1
19
10
114
172
F. 4
F. 1
MONTE SAN VITO (AN) F. 1

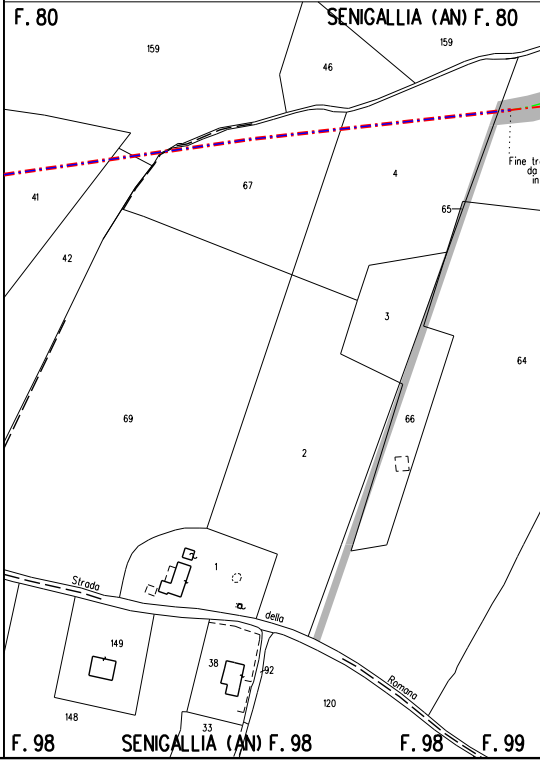
F. 80
SENIGALLIA (AN) F. 80
159
159
46
Fine tr
da
in
41
67
4
65
42
3
64
69
66
2
1
Strada
della
Romana
149
38
92
120
148
33
F. 98
SENIGALLIA (AN) F. 98
F. 98
F. 99

Firmato digitalmente da

Rocco Vincenzo Monaco

CN = Monaco Rocco Vincenzo
O = ORDINE INGEGNERI DI COSENZA
C = IT

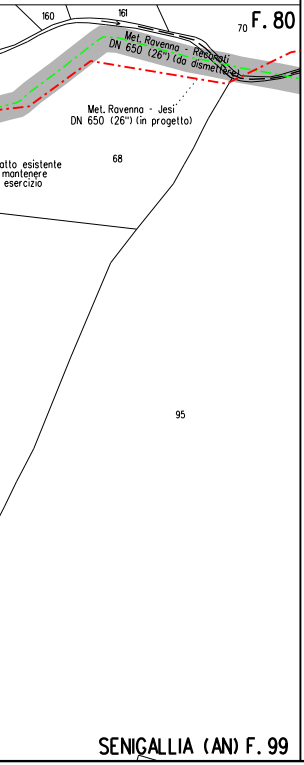
160
161
70
F. 80
Met. Ravenna - Recanati
DN 650 (26") (da dismettere)
Met. Ravenna - Jesi
DN 650 (26") (in progetto)
atto esistente
mantenere
esercizio
68
95
SENIGALLIA (AN) F. 99

LEGENDA

SIMBOLOGIA DI LINEA

—·—	Metanodotto Ravenna – Recanati DN 650 (26") in dismissione	▬	Area di passaggio dismissione
⊏—⊐	Condotta in tubo di protezione	PN	Pista normale
▥	Cunicolo	PI	Pista invertita (contro senso gas)
- - -	Condotte derivate in dismissione	PR	Pista ristretta
—·—	Metanodotto Ravenna – Jesi DN 650 (26") in progetto	PTP	Pista tratto particolare
—·—	Metanodotti SRG in esercizio, tratto dove posare solo il cavo telecomando	▨	Piante da salvaguardare
—·—	Condotte derivate in progetto		
—·—	Metanodotti in esercizio		
— —	Altri metanodotti in progetto		

Quando non e' possibile accedere alle aree di lavoro dalla viabilita' pubblica usufruire degli accessi utilizzati per la costruzione del nuovo metanodotto.

LEGENDA DEI RIPRISTINI VEGETAZIONALI

1)	🟩	INERBIMENTI	5)	▦	RIPRISTINO VEGETAZIONALE DI ARBUSTETO
2)	▦	RIPRISTINO VEGETAZIONALE CON PIANTAGIONE DIFFUSA	6)	▦	RIPRISTINO VEGETAZIONALE DI VERDE URBANO E VERDE ATTREZZATO
3)	▦	RICOSTITUZIONE DI FILARE ARBOREO-ARBUSTIVO	7)	▦	RIPRISTINO VEGETAZIONALE DI SIEPE ARBUSTIVA
4)	▦	RICOSTITUZIONE DI FILARI ARBOREI			

8) [n] NUMERO DI RICHIAMO ALLE SCHEDE DI DETTAGLIO DEL PROGETTO DI RIPRISTINO VEGETAZIONALE

9) Ft(n) CONO VISIVO CON NUMERO FOTO

10) ▨ AREE IN SOVRAPPOSIZIONE CON ALTRE AREE DI OCCUPAZIONE LAVORI PREVISTE PER LE OPERE CONNESSE IN PROGETTO E IN RIMOZIONE E PER LA LINEA IN RIMOZIONE

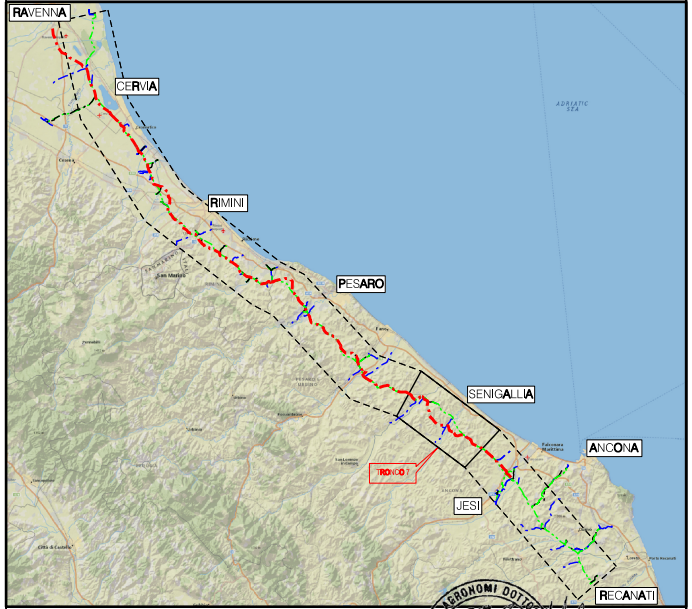
RAVENNA
CERVIA
RIMINI
PESARO
SENIGALLIA
ANCONA
TRONCO 7
JESI
RECANATI
ADRIATIC SEA

COROGRAFIA Scala 1:500.000

ORDINE DOTTORI AGRONOMI DOTTORI FORESTALI - MARCHE -
Dott. GIANGOLINI ALBERTO n. 108 ALBO

Nei Comuni di SAN COSTANZO, TRE CASTELLI (SEZ. MONTERADO), MONTEPORZIO,
TRE CASTELLI (SEZ. CASTEL COLONNA), SENIGALLIA, MORRO D'ALBA, MONTE SAN VITO

0	NOV. 2020	EMISSIONE	A.GIANGOLINI	M.AGOSTINI	V. FORLIVESI G. GIOVANNINI
Rev.	DATA	DESCRIZIONE	ELABORATO	VERIFICATO	APPROVATO AUTORIZZATO

PROPRIETARIO snam	PROGETTISTA TechnipFMC Rif.TPIDL: 081400C-907-DW-3252-06 TECHNIP ITALY DIREZIONE LAVORI S.p.A.	COMMESSA NR/17350/R-L01	CODICE TEC. 9112591 9112592

DISMISSIONE METANODOTTO RAVENNA - RECANATI **7° TR: DA F. METAURO A F. CESANO** **DA F. CESANO A LA ROMANA** **DN 650 (26")**	DIS. N. RIM-PL-65E-127
	REVISIONE 0
Progetto di Ripristino Vegetazionale con Ubicazione dei Punti di Ripresa Fotografica, degli Inerbimenti e dei Rimboschimenti	FG. 1 DI 1
	SCALA 1:2000