Il presente disegno e' di proprieta' aziendale - La Societa' tutelera' i propri diritti a termine di legge.

DATI TECNICI FUNZIONALI

INERBIMENTI [numero scheda di dettaglio]

Aree in Sovrapposizione con altre Aree di Occupazione Lavori

RIMBOSCHIMENTO [numero scheda di dettaglio]

CONFINI AMMINISTRATIVI

DATI CARATTERISTICI

DATI DI ESERCIZIO (C.P.I.)

PRESSIONE MASSIMA DI ESERCIZIO MOP 70 bar

DATI GENERALI

DN	650	SP	11.13	16794 m
DN	650	SP	12.70	163 m
DN	650	SP	14.27	1081 m
DN	650	SP	15.90	212 m
DN	650	SP	21.49	41 m

LUNGHEZZA TOTALE
TUBAZIONE DA DISMETTERE 18291.00 m

FASE EMISSIONE PER APPALTO

CONFINI AMMINISTRATIVI

PLANIMETRIA 1:2000

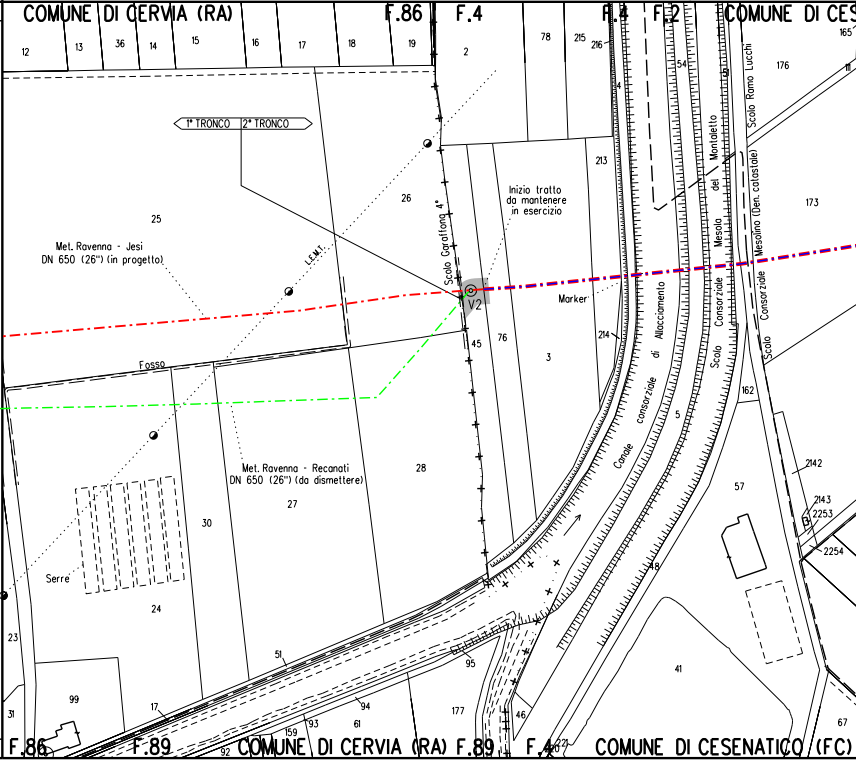
COMUNE DI CERVIA (RA)
F.86
F.4
F.4
F.2
COMUNE DI CES
12
13
36
14
15
16
17
18
19
2
78
215
216
165
176
54
1° TRONCO
2° TRONCO
25
26
213
173
Met. Ravenna - Jesi
DN 650 (26") (in progetto)
L.E.M.T.
Scolo Garaffona 4°
Inizio tratto
da mantenere
in esercizio
Scolo Ramo Lucchi
Scolo Consorziale Mesola del Montaletto
Scolo Consorziale Mesolino (Den. catastale)
Canale consorziale di Allacciamento
V2
Marker
45
76
3
214
162
Fosso
5
Met. Ravenna - Recanati
DN 650 (26") (da dismettere)
28
27
30
57
2142
2143
2253
2254
Serre
24
48
23
51
95
41
99
17
94
177
31
159
93
61
46
67
92
F.86
F.89
COMUNE DI CERVIA (RA) F.89
F.4
221
COMUNE DI CESENATICO (FC)

1

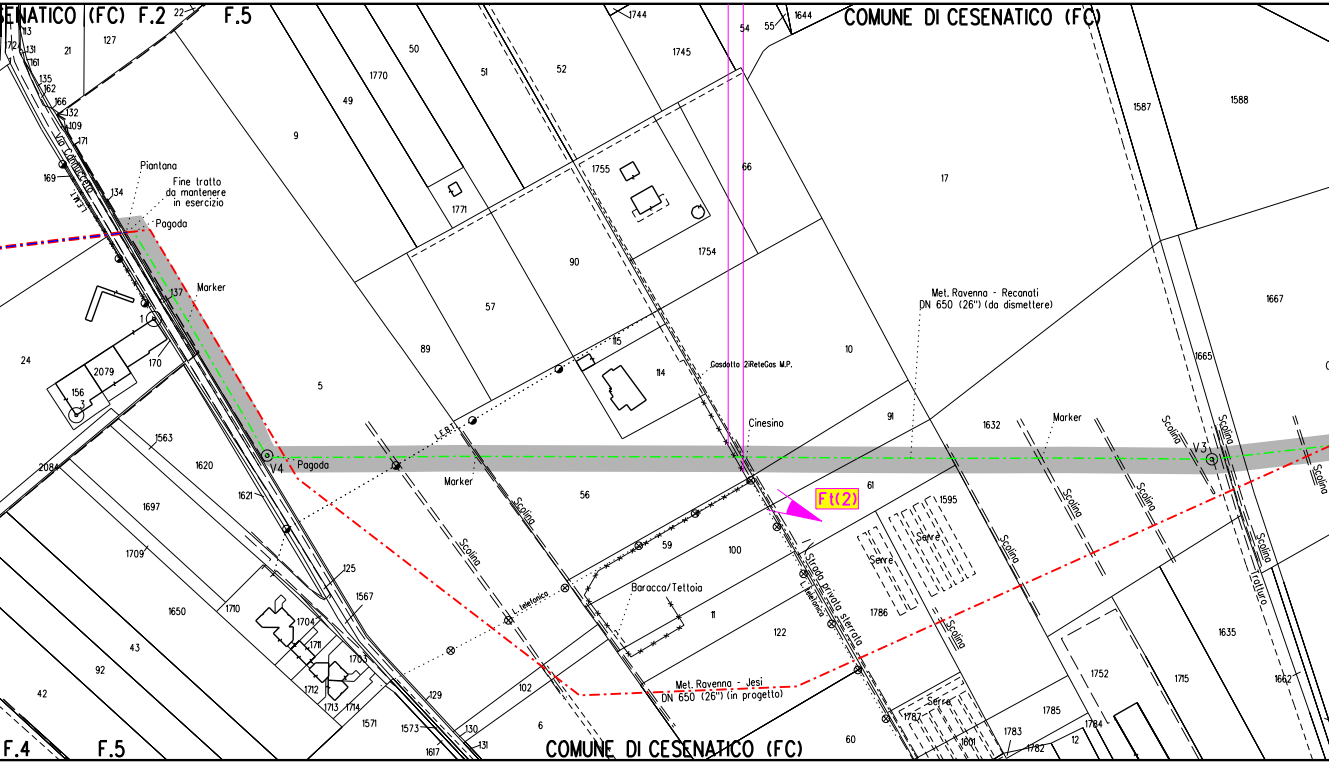
COMUNE DI CESENATICO (FC) F.2
F.5
COMUNE DI CESENATICO (FC)
Via Canducci
L.E.M.T.
Piantana
Fine tratto da mantenere in esercizio
Pagoda
Marker
V4
Pagoda
Marker
L.E.B.T.
Scolina
Scolina
Gasdotto 2iReteGas M.P.
Cinesino
Ft(2)
Baracca/Tettoia
L. telefonica
Strada privata sterrata
L. telefonica
Met. Ravenna - Jesi
DN 650 (26") (in progetto)
Met. Ravenna - Recanati
DN 650 (26") (da dismettere)
Marker
Scolina
Scolina
Scolina
Scolina
Scolina
Scolina
Scolina
V3
Tratturo
Serre
Serre
Serre
F.4
F.5
COMUNE DI CESENATICO (FC)
22
127
21
113
172
131
161
135
162
166
132
109
171
169
134
137
1
170
24
2079
156
3
9
49
1770
50
51
52
1744
1745
54
55
1644
1771
1755
1754
66
90
57
89
5
115
114
10
17
1587
1588
1667
1665
91
1632
61
1595
56
59
100
11
122
1786
102
6
60
1787
1601
1783
1782
12
1784
1785
1752
1715
1635
1662
2084
1620
1563
1621
1697
1709
1650
1710
1704
1711
1703
1712
1713
1714
125
1567
129
1571
1573
130
131
1617
43
92
42

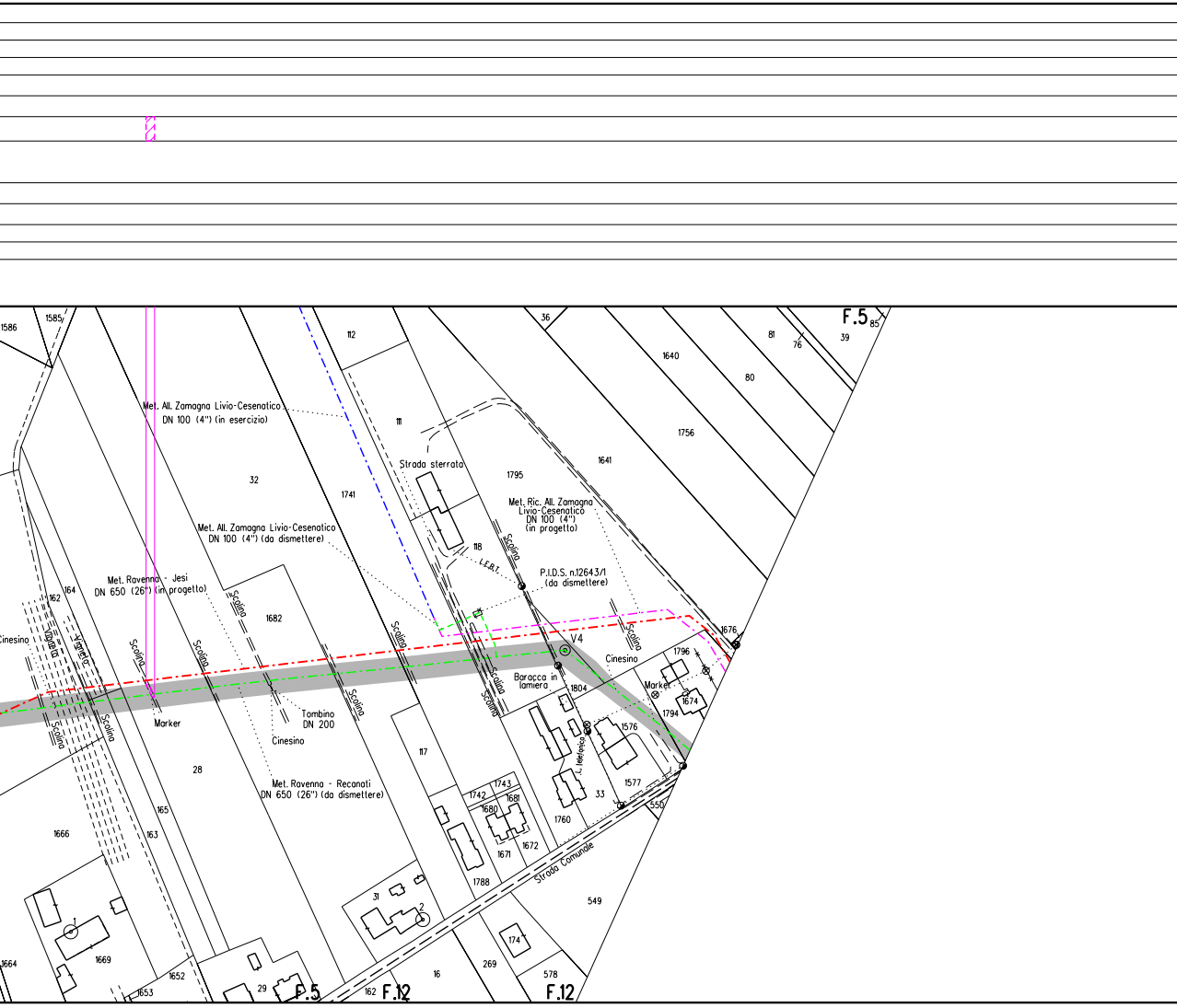
1586
1585
112
36
F.5
85
81
76
39
1640
80
1756
111
1641
Met. All. Zamagna Livio-Cesenatico
DN 100 (4") (in esercizio)
32
Strada sterrata
1795
1741
Met. Ric. All. Zamagna
Livio-Cesenatico
DN 100 (4")
(in progetto)
Met. All. Zamagna Livio-Cesenatico
DN 100 (4") (da dismettere)
118
Scolina
L.E.B.T.
P.I.D.S. n.12643/1
(da dismettere)
Met. Ravenna - Jesi
DN 650 (26") (in progetto)
1682
162
164
Cinesino
Vigneto
Vigneto
Scolina
Scolina
Scolina
Scolina
1676
V4
Cinesino
1796
Baracca in
lamiera
1804
Marker
1674
1794
Scolina
Scolina
Scolina
Scolina
Marker
Tombino
DN 200
Cinesino
1576
L. telefonica
28
117
Met. Ravenna - Recanati
DN 650 (26") (da dismettere)
1577
1743
1742
1681
1680
33
550
1760
165
1666
163
1671
1672
Strada Comunale
1788
549
31
2
1
174
1669
16
269
578
1664
1652
1653
29
F.5
162
F.12
F.12

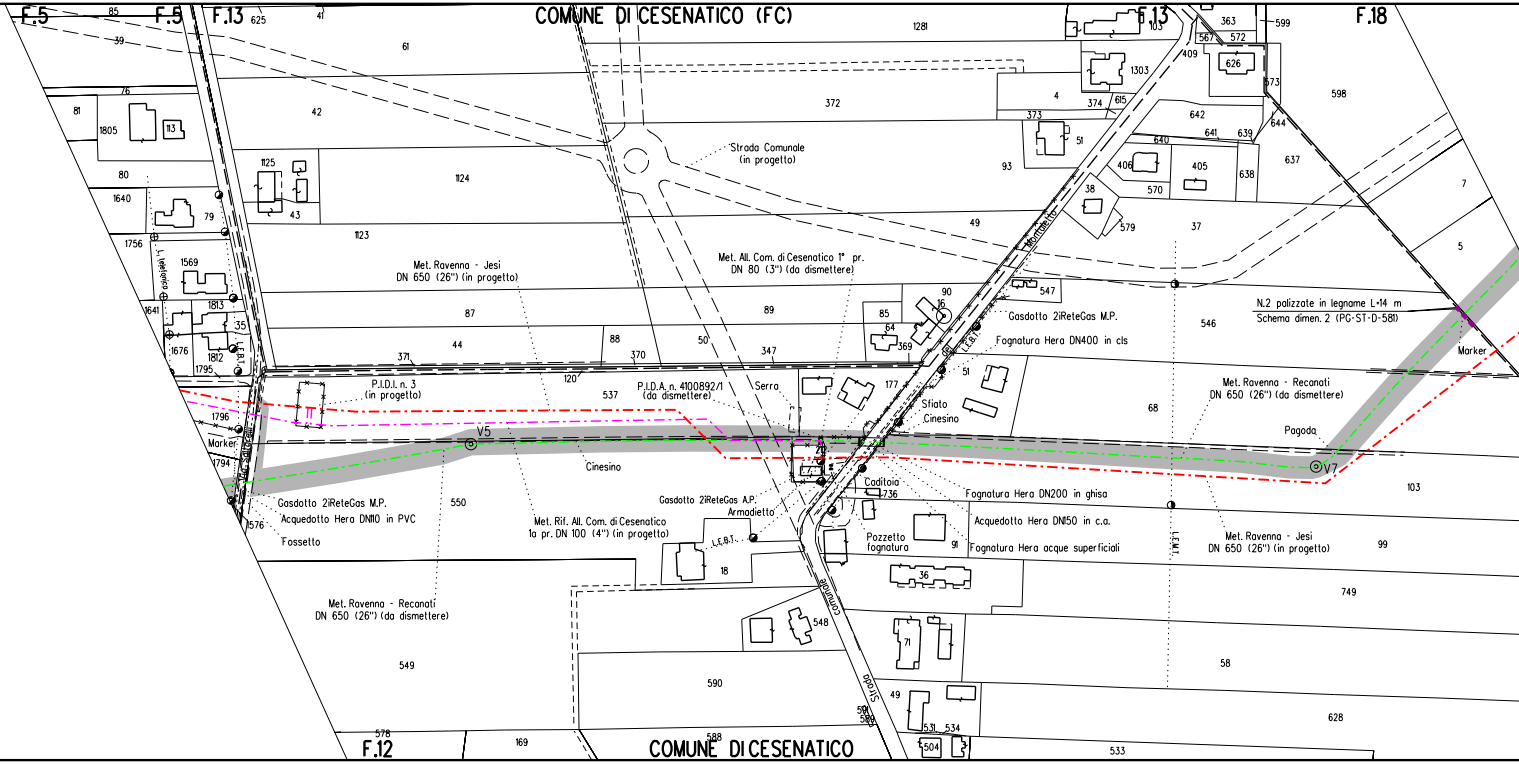
COMUNE DI CESENATICO (FC)
F.5
85
F.5
F.13
625
41
39
61
1281
F.13
103
363
599
F.18
567
572
409
626
1303
573
598
76
81
1805
113
42
372
4
374
615
373
642
641
639
644
51
640
406
405
638
637
7
80
1125
1124
43
1640
79
Strada Comunale
(in progetto)
93
38
570
579
37
5
1756
L. telefonico
1569
1123
49
Montaletto
Met. Ravenna - Jesi
DN 650 (26") (in progetto)
Met. All. Com. di Cesenatico 1° pr.
DN 80 (3") (da dismettere)
547
1813
1641
87
89
90
16
85
Gasdotto 2iReteGas M.P.
546
N.2 palizzate in legname L=14 m
Schema dimen. 2 (PG-ST-D-581)
35
64
1676
1812
44
88
50
369
L.E.B.T.
Fognatura Hera DN400 in cls
Marker
1795
371
370
347
120
51
P.I.D.I. n. 3
(in progetto)
537
P.I.D.A. n. 4100892/1
(da dismettere)
Serra
177
Sfiato
Cinesino
Met. Ravenna - Recanati
DN 650 (26") (da dismettere)
68
1796
Pagoda
V5
Marker
1794
Via Saltarelli
Cinesino
V7
Caditoia
736
103
Fognatura Hera DN200 in ghisa
Gasdotto 2iReteGas M.P.
Acquedotto Hera DN110 in PVC
550
Gasdotto 2iReteGas A.P.
Armadietto
1576
Fossetto
Met. Rif. All. Com. di Cesenatico
1a pr. DN 100 (4") (in progetto)
L.E.B.T.
Pozzetto
fognatura
Acquedotto Hera DN150 in c.a.
91
Fognatura Hera acque superficiali
L.E.M.T.
Met. Ravenna - Jesi
DN 650 (26") (in progetto)
99
18
36
Met. Ravenna - Recanati
DN 650 (26") (da dismettere)
749
548
Strada comunale
71
549
590
58
49
628
591
589
531
534
578
F.12
169
588
COMUNE DI CESENATICO
504
533

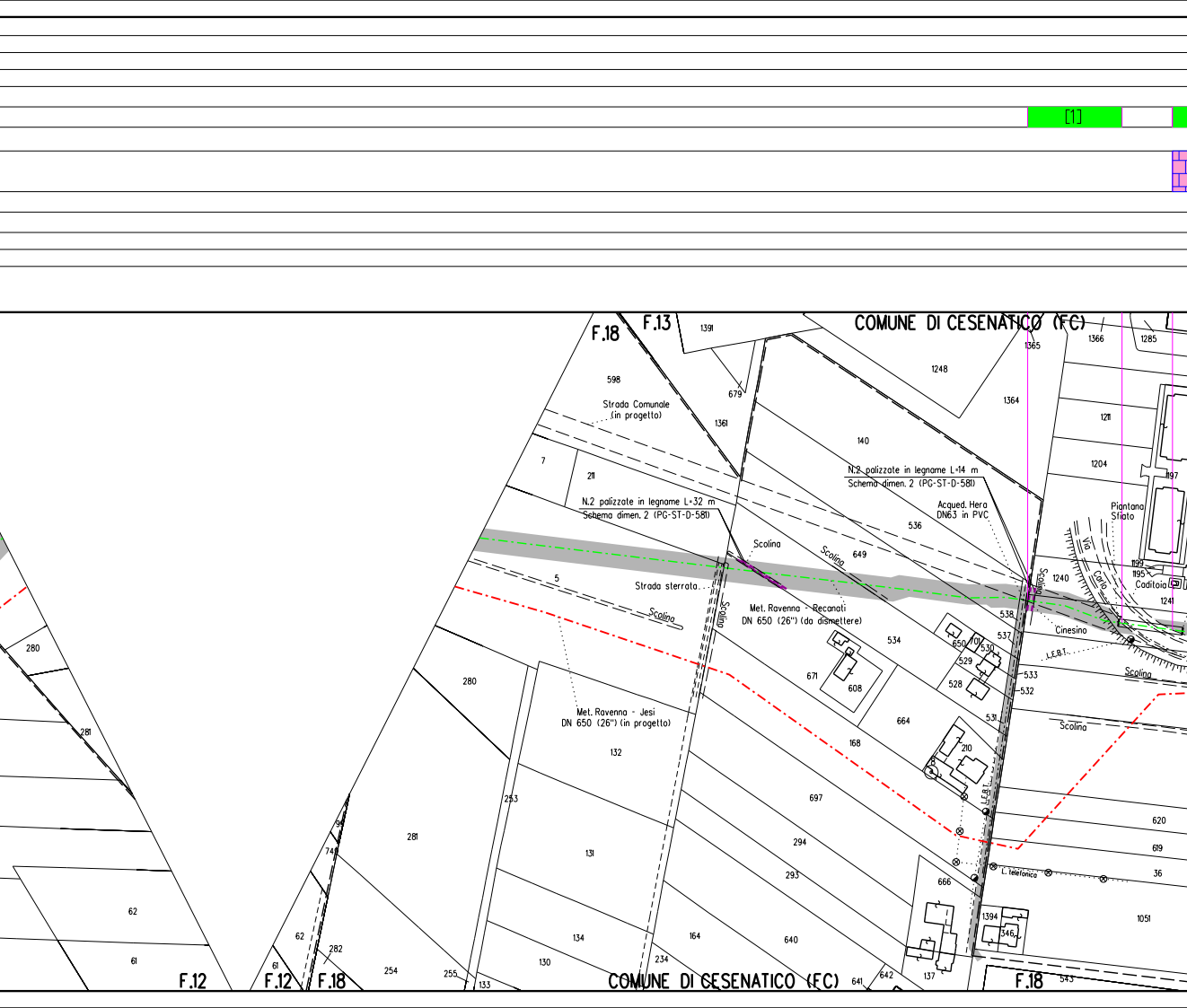
[1]
COMUNE DI CESENATICO (FC)
F.18
F.13
1391
598
679
1361
1248
1365
1366
1285
1364
1211
140
1204
1197
Strada Comunale
(in progetto)
7
211
N.2 palizzate in legname L=32 m
Schema dimen. 2 (PG-ST-D-581)
N.2 palizzate in legname L=14 m
Schema dimen. 2 (PG-ST-D-581)
Acqued. Hera
DN63 in PVC
536
Piantana
Sfiato
Via Carlo
1199
1195
Caditoia
1240
1241
Scolina
649
Scolina
Scolina
5
Strada sterrata
Scolina
Scolina
Met. Ravenna - Recanati
DN 650 (26") (da dismettere)
538
537
Cinesino
L.E.B.T.
534
650
701
530
529
533
532
528
Scolina
Scolina
280
280
Met. Ravenna - Jesi
DN 650 (26") (in progetto)
671
608
664
531
281
168
210
8
132
L.E.B.T.
697
620
253
619
294
281
131
293
L. telefonica
36
94
666
74
62
1394
346
1051
62
282
134
164
640
61
61
254
255
234
130
133
642
641
137
543
F.12
F.12
F.18
COMUNE DI CESENATICO (FC)
F.18

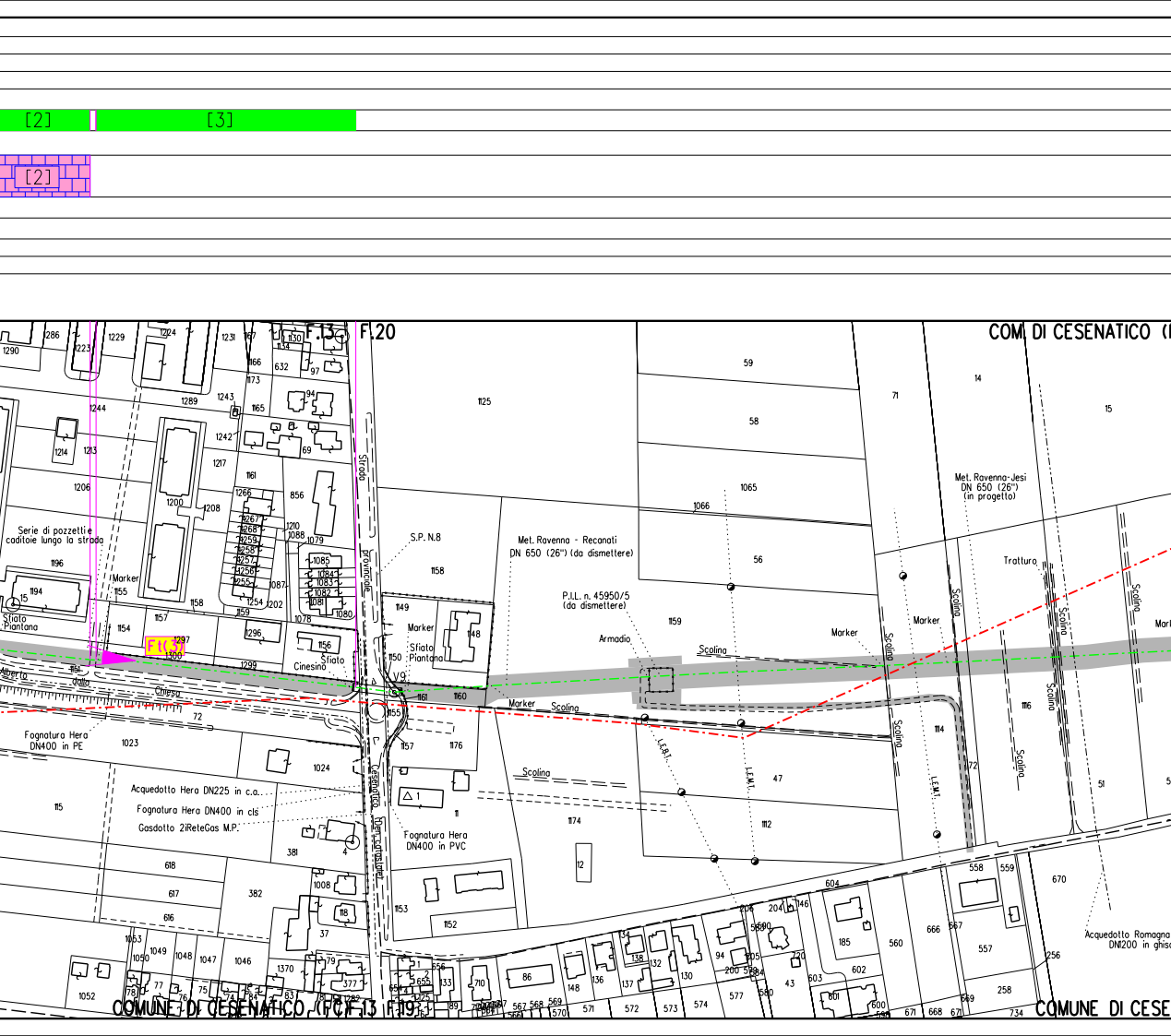
[2]
[3]
[2]
F.13
F.20
COM. DI CESENATICO
Strada provinciale
S.P. N.8
Met. Ravenna - Recanati
DN 650 (26") (da dismettere)
P.I.L. n. 45950/5
(da dismettere)
Armadio
Marker
Scolina
Met. Ravenna-Jesi
DN 650 (26")
(in progetto)
Tratturo
Serie di pozzettie
caditoie lungo la strada
Sfiato
Piantana
Ft(3)
Via Alberto dalla Chiesa
Fognatura Hera
DN400 in PE
Acquedotto Hera DN225 in c.a.
Fognatura Hera DN400 in cls
Gasdotto 2iReteGas M.P.
Fognatura Hera
DN400 in PVC
Strada Cesenatico Cervese
Cinesino
L.E.M.T.
Acquedotto Romagna
DN1200 in ghisa
COMUNE DI CESENATICO (FC) F.13 F.19
COMUNE DI CESE

[4]

[5]

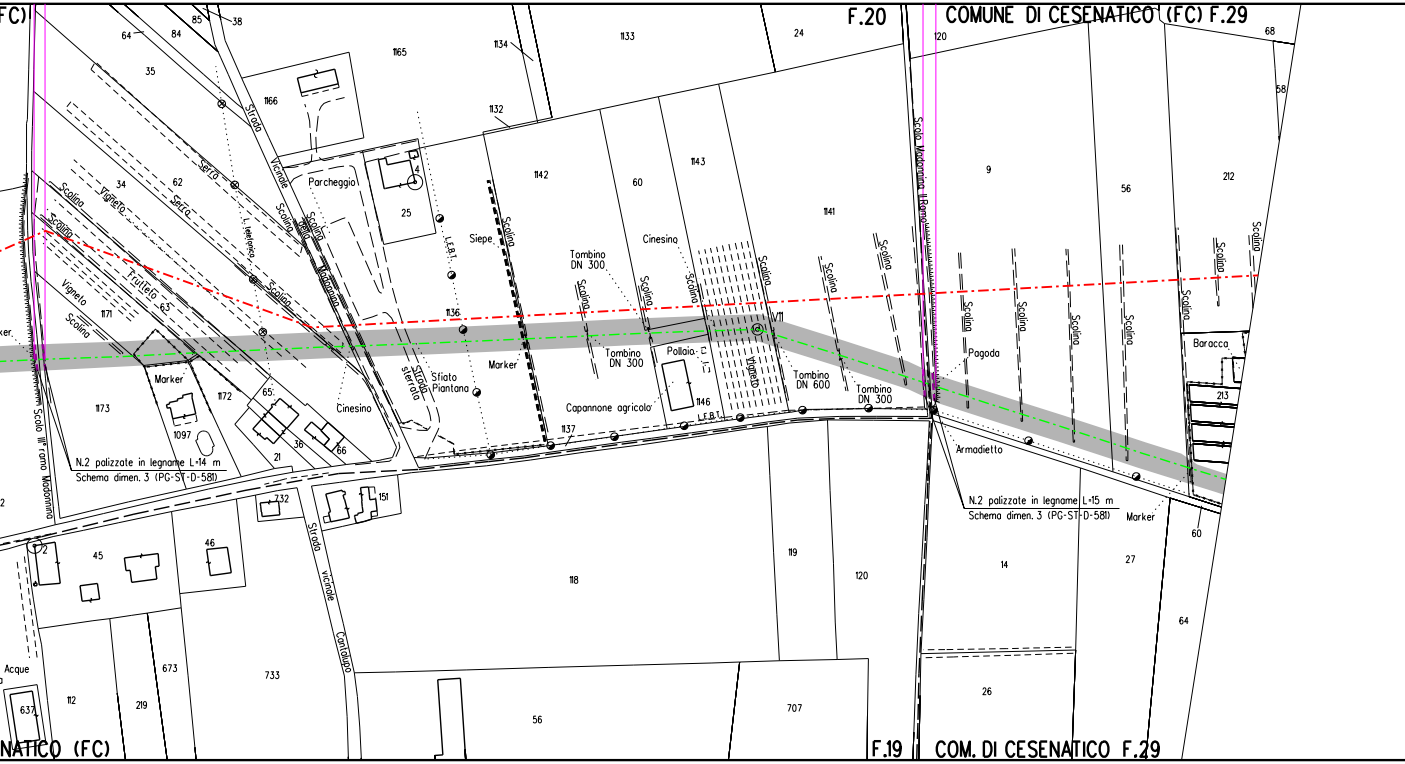
FC)
64
84
85
38
35
1165
1134
1133
24
F.20
COMUNE DI CESENATICO (FC) F.29
120
68
58
1166
Strada Vicinale
Parcheggio
1132
4
25
1142
60
1143
9
56
212
34
62
Serra
Serra
L. telefonica
Scolina
Vigneto
Scolina
Frutteto
63
Vigneto
Scolina
1171
Siepe
L.F.B.T.
Scolina
Tombino DN 300
Cinesino
Scolina
Scolina
Scolina
1141
Scolina
Scolina
Scolo Madonnina II Ramo
Scolina
Scolina
Scolina
Scolina
Scolina
Scolina
Scolina
ker
1136
V11
Marker
Strada sterrata
Sfiato Piantana
Tombino DN 300
Pollaio
Vigneto
Tombino DN 600
Tombino DN 300
Pagoda
Baracca
213
Marker
1173
1097
1172
65
Cinesino
Capannone agricolo
1146
L.F.B.T.
1137
21
36
66
Armadietto
N.2 palizzate in legname L=14 m
Schema dimen. 3 (PG-ST-D-581)
Scolo III° ramo Madonnina
N.2 palizzate in legname L=15 m
Schema dimen. 3 (PG-ST-D-581)
Marker
2
732
151
Strada vicinale Cantalupo
2
45
46
118
119
120
14
27
60
64
26
Acque
637
112
219
673
733
56
707
NATICO (FC)
F.19
COM. DI CESENATICO F.29

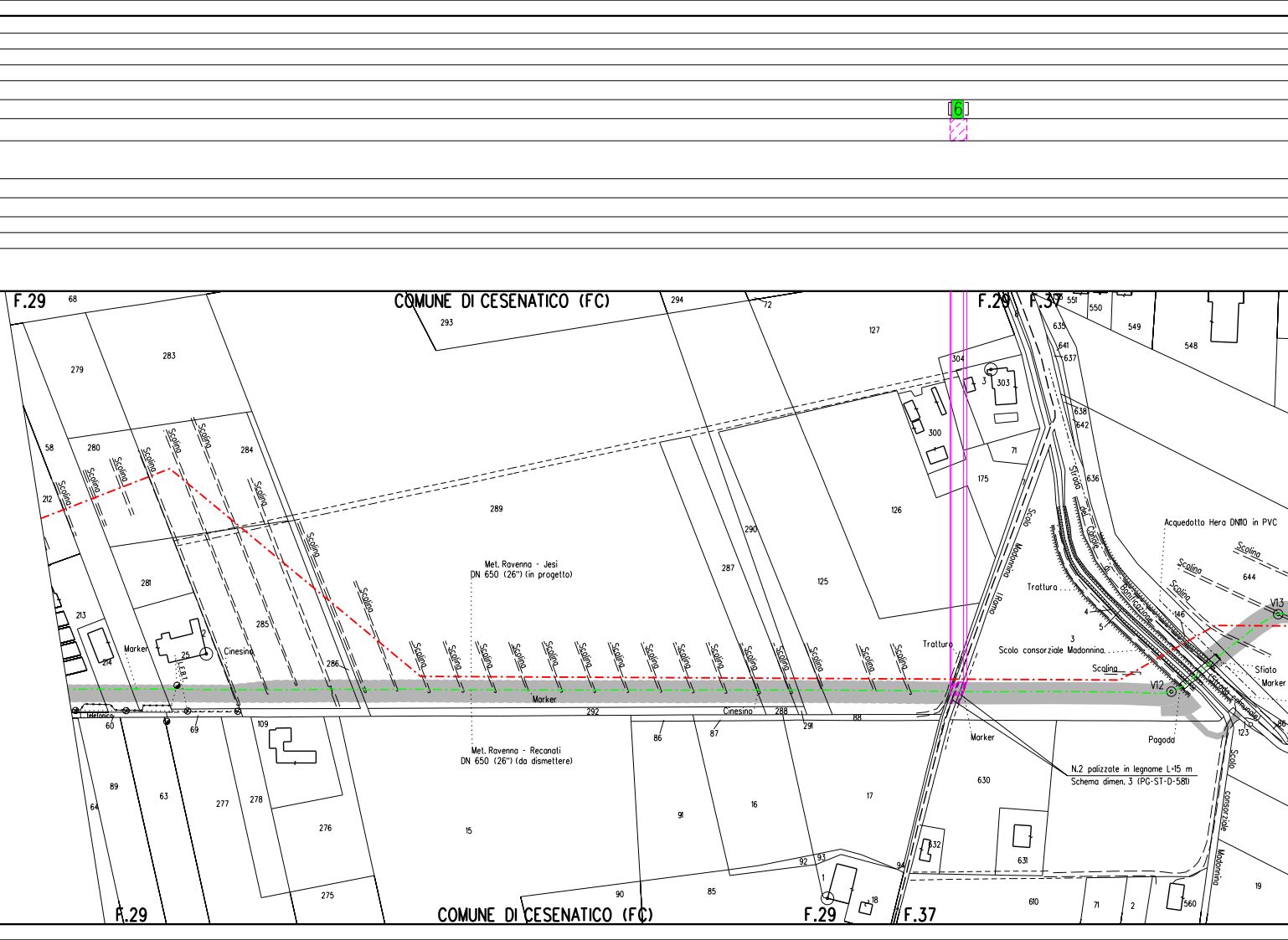
6
F.29
COMUNE DI CESENATICO (FC)
F.29
F.37
Met. Ravenna - Jesi
DN 650 (26") (in progetto)
Met. Ravenna - Recanati
DN 650 (26") (da dismettere)
Acquedotto Hera DN110 in PVC
Scolo consorziale Madonnina
Scolo Madonnina I Ramo
Strada del Canale di Bonificazione
(Strada comunale)
Scolo consorziale Madonnina
Trattura
Tratturo
Scolina
Marker
Cinesino
E.B.T.
telefonico
Pagoda
Sfiato
V12
V13
N.2 palizzate in legname L=15 m
Schema dimen. 3 (PG-ST-D-581)
68
279
283
293
294
72
127
304
303
300
71
175
126
125
287
290
289
280
284
58
212
281
285
286
213
214
25
2
60
69
109
292
288
291
88
86
87
89
63
64
277
278
276
275
15
91
16
17
92
93
94
1
18
90
85
630
631
632
610
71
2
560
19
123
86
3
4
5
146
644
636
638
642
635
641
637
551
550
549
548
COMUNE DI CESENATICO (FC)
F.29
F.29
F.37

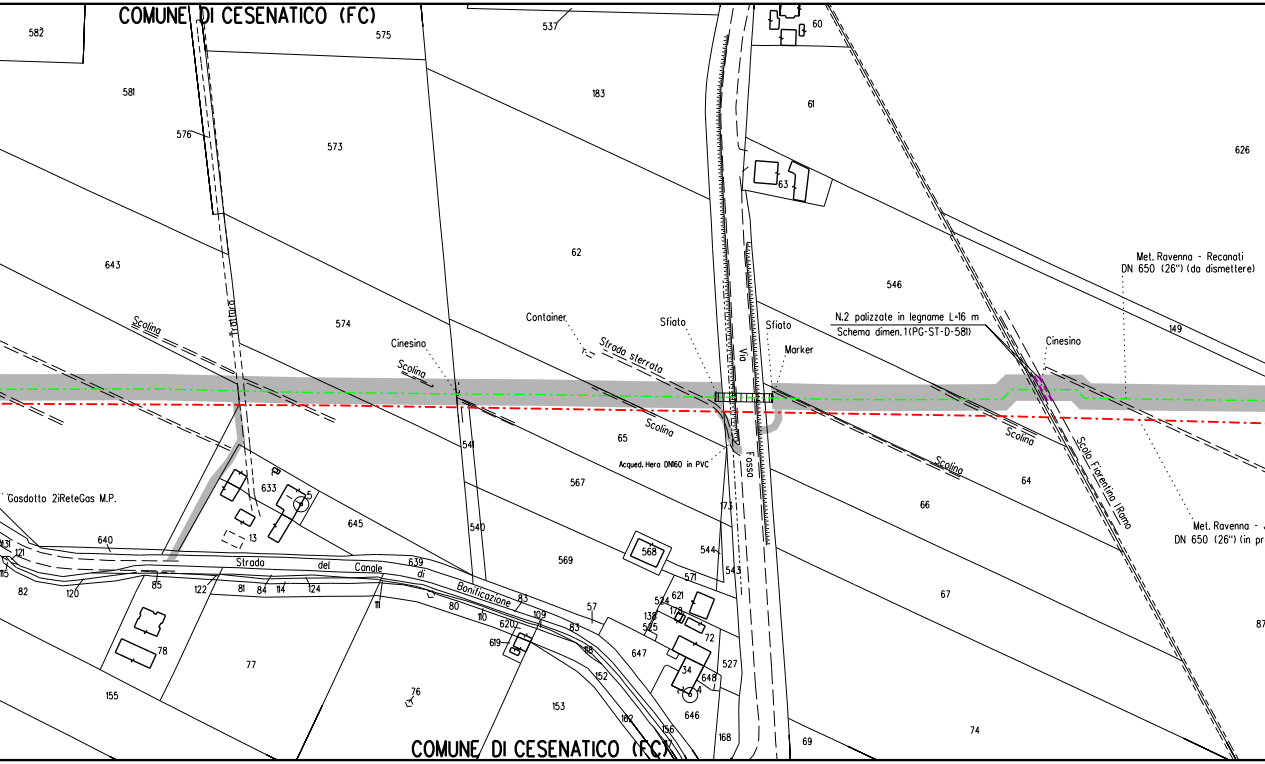
COMUNE DI CESENATICO (FC)
582
575
537
60
581
183
61
626
576
573
63
643
62
546
Met. Ravenna - Reconati
DN 650 (26") (da dismettere)
Scolina
574
Container
Sfiato
Sfiato
N.2 palizzate in legname L=16 m
Schema dimen. 1(PG-ST-D-581)
149
Cinesino
Strada sterrata
Marker
Cinesino
Scolina
Via
65
Scolina
Scolina
Scolina
541
Acqued. Hera DN160 in PVC
Fosso
Scolo Fiorentina I Ramo
567
64
Gasdotto 2iReteGas M.P.
633
5
66
173
Met. Ravenna -
DN 650 (26") (in pr
645
540
13
640
131
121
115
82
120
85
122
81
84
114
124
Strada del Canale di Bonificazione
639
569
568
544
543
571
67
111
80
110
83
109
57
621
524
138
178
525
72
620
619
83
68
647
78
77
527
34
648
152
4
646
87
155
76
153
182
156
168
69
74
COMUNE DI CESENATICO (FC)

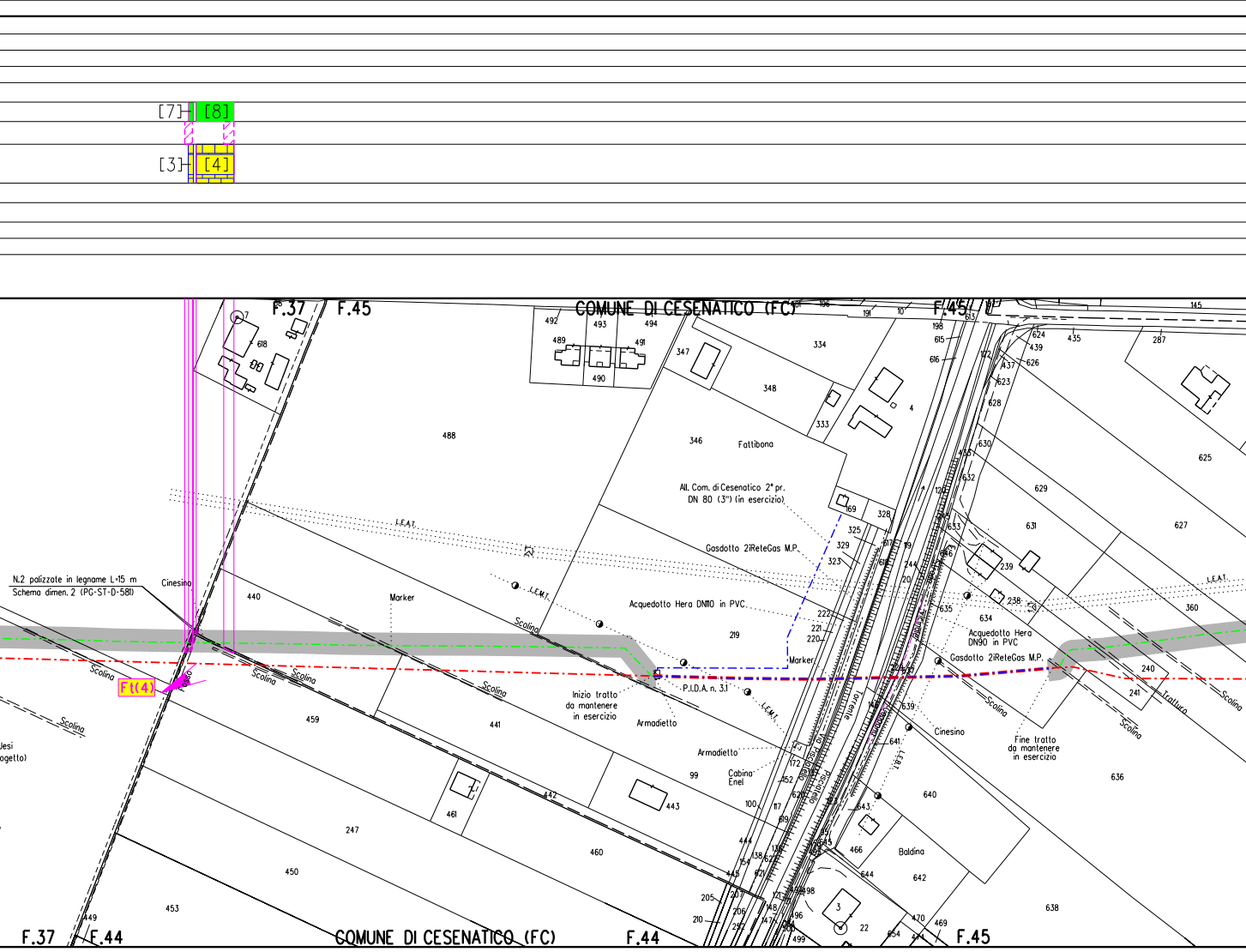
[7]
[8]
[3]
[4]
F.37
F.45
COMUNE DI CESENATICO (FC)
F.45
618
492
493
494
489
491
490
347
334
348
333
488
346
Fattibona
All. Com. di Cesenatico 2° pr.
DN 80 (3") (in esercizio)
169
328
325
329
323
Gasdotto 2iReteGas M.P.
L.E.A.T.
L.E.M.T.
N.2 palizzate in legname L=15 m
Schema dimen. 2 (PG-ST-D-581)
Cinesino
440
Marker
Acquedotto Hera DN110 in PVC
222
221
220
219
Marker
Scolina
Ft(4)
Fosso
P.I.D.A. n. 3.1
Inizio tratto
da mantenere
in esercizio
Armadietto
Armadietto
Cabina
Enel
459
441
99
100
117
172
152
Torrente
Via Pisciatello
Pisciatello
Jesi
ogetto)
198
615
616
435
287
624
439
626
437
623
628
630
632
625
629
631
627
633
646
239
238
635
634
360
Acquedotto Hera
DN90 in PVC
Gasdotto 2iReteGas M.P.
240
241
Tratturo
Scolina
Fine tratto
da mantenere
in esercizio
Cinesino
639
641
L.E.B.T.
640
643
636
466
Baldina
642
644
638
470
469
3
22
461
442
443
247
460
450
453
449
444
445
205
207
206
210
F.37
F.44
COMUNE DI CESENATICO (FC)
F.44
F.45

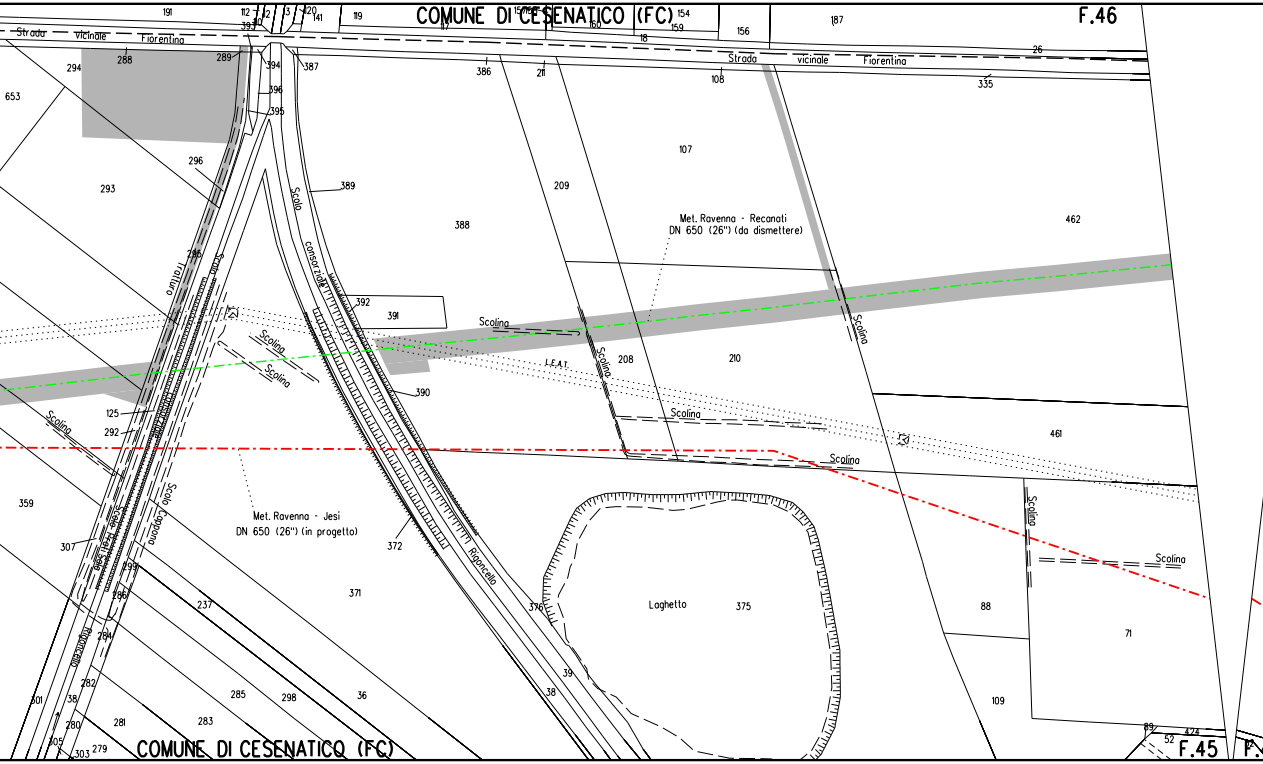
COMUNE DI CESENATICO (FC)
F.46
Strada vicinale Fiorentina
Strada vicinale Fiorentina
191
112
393
13
120
141
119
154
159
160
18
156
187
26
335
108
386
211
294
288
289
394
396
395
387
653
293
296
389
209
107
388
462
Scolo
consorziale
Rigoncello
tratturo
Scolo
392
391
Met. Ravenna - Recanati
DN 650 (26") (da dismettere)
Scolina
Scolina
Scolina
Scolina
Scolina
Scolina
Scolina
Scolina
Scolina
L.E.A.T.
208
210
390
125
292
461
359
Scolo Cupona
Met. Ravenna - Jesi
DN 650 (26") (in progetto)
307
372
371
237
286
284
Rigoncello
Laghetto
375
376
88
71
109
39
38
282
285
298
36
301
38
280
281
283
305
303
279
COMUNE DI CESENATICO (FC)
89
52
424
F.45

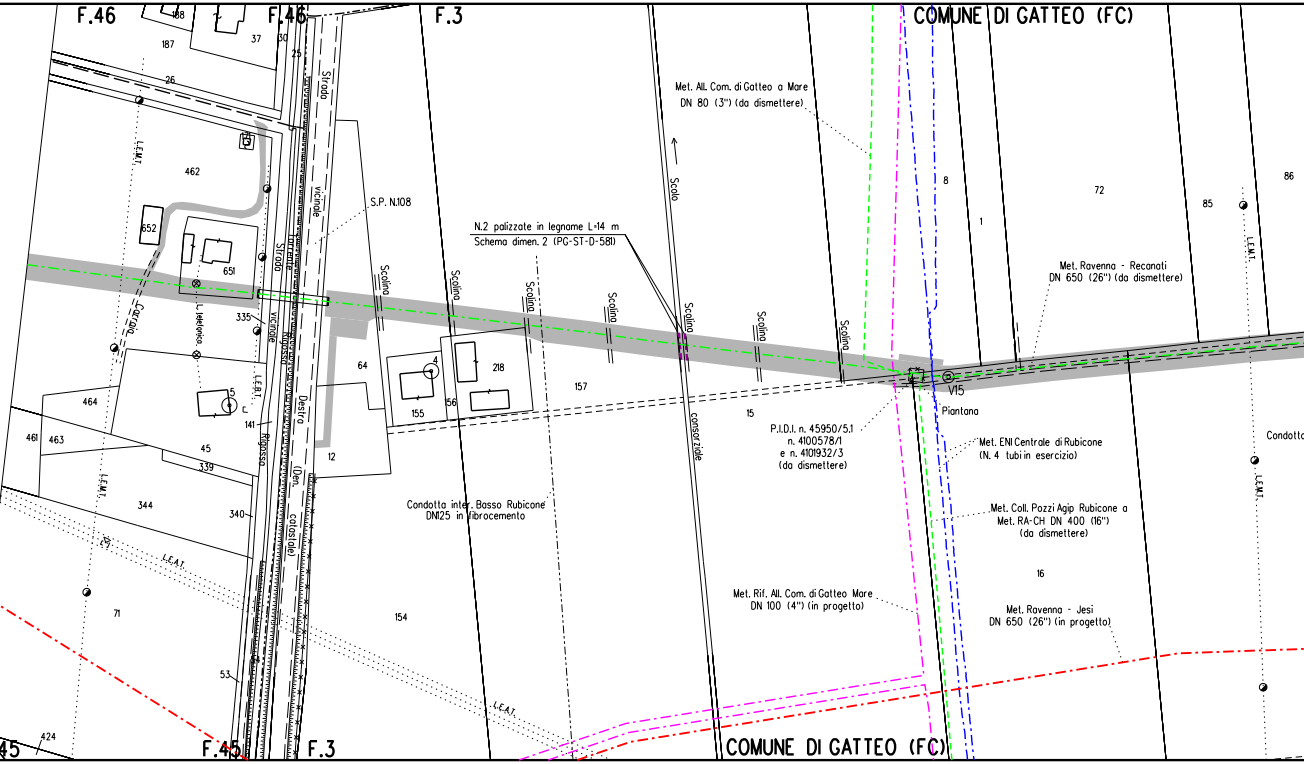
F.46
F.46
F.3
COMUNE DI GATTEO (FC)
188
187
37
30
25
26
L.E.M.T.
462
652
651
S.P. N.108
Strada
vicinale
Torrente
Strada
vicinale
Rigosso
Carraia
L. telefonico
335
L.E.B.T.
5
464
461
463
45
339
141
Rigosso
Destro
(Den.
catastale)
344
340
L.E.A.T.
71
53
424
45
F.45
F.3
N.2 palizzate in legname L=14 m
Schema dimen. 2 (PG-ST-D-581)
Scolina
Scolina
Scolina
Scolina
Scolina
Scolina
Scolina
64
4
218
155
156
157
12
Condotta inter. Basso Rubicone
DN125 in fibrocemento
154
L.E.A.T.
Scolo
consorziale
Met. All. Com. di Gatteo a Mare
DN 80 (3") (da dismettere)
8
1
72
85
86
L.E.M.T.
Met. Ravenna - Recanati
DN 650 (26") (da dismettere)
V15
Piantana
15
P.I.D.I. n. 45950/5.1
n. 4100578/1
e n. 4101932/3
(da dismettere)
Met. ENI Centrale di Rubicone
(N. 4 tubi in esercizio)
Met. Coll. Pozzi Agip Rubicone a
Met. RA-CH DN 400 (16")
(da dismettere)
16
Met. Rif. All. Com. di Gatteo Mare
DN 100 (4") (in progetto)
Met. Ravenna - Jesi
DN 650 (26") (in progetto)
Condotta
L.E.M.T.
COMUNE DI GATTEO (FC)

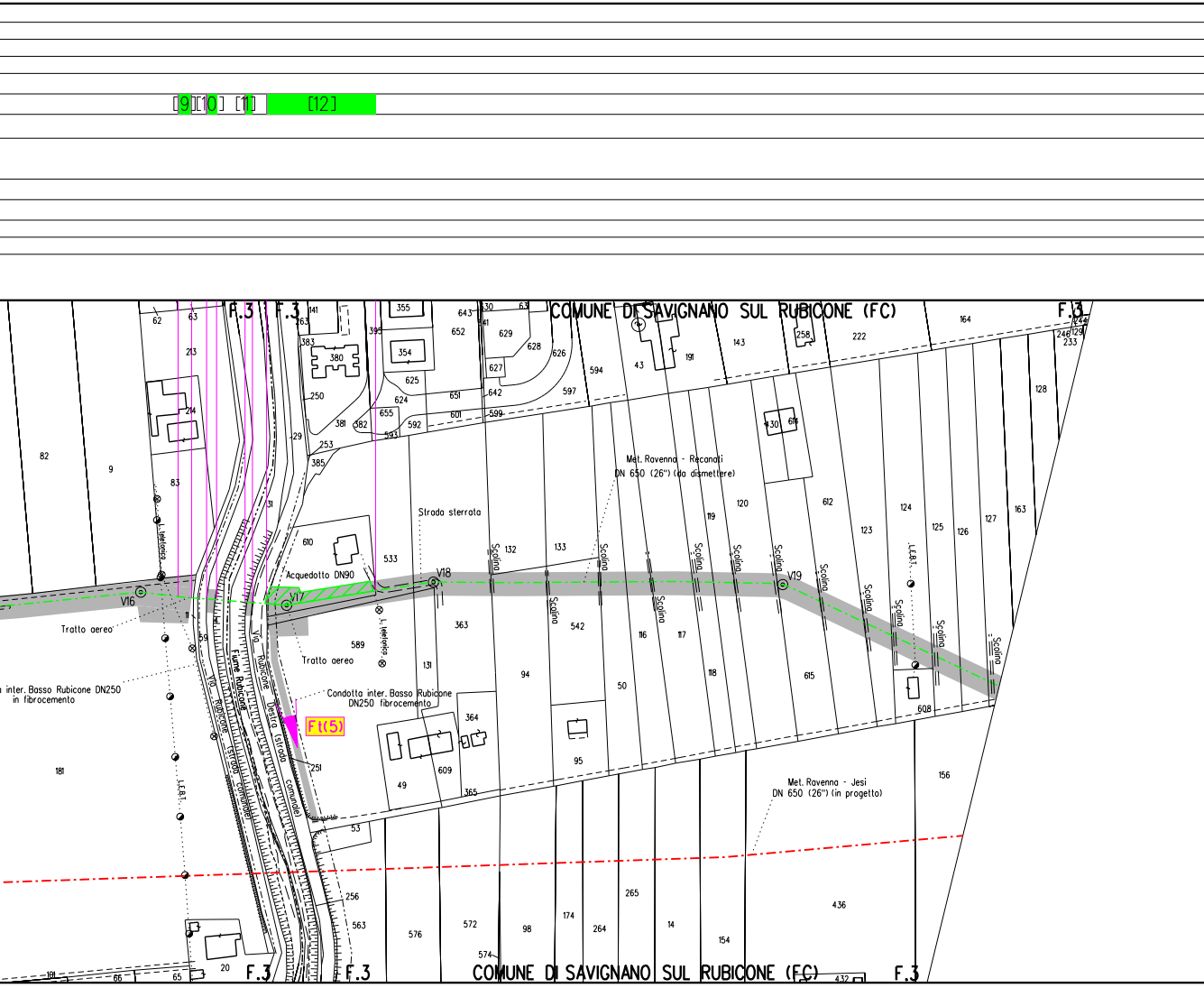

[9][10] [11] [12]
COMUNE DI SAVIGNANO SUL RUBICONE (FC)
F.3
Met. Ravenna - Recanati
DN 650 (26") (da dismettere)
Strada sterrata
Acquedotto DN90
V16
V17
V18
V19
Tratto aereo
Tratto aereo
Condotta inter. Basso Rubicone
DN250 fibrocemento
a inter. Basso Rubicone DN250
in fibrocemento
Fiume Rubicone
Destra (strada comunale)
Rubicone (strada comunale)
L. telefonica
L. telefonica
L.E.B.T.
L.E.B.T.
Scolina
Ft(5)
Met. Ravenna - Jesi
DN 650 (26") (in progetto)
COMUNE DI SAVIGNANO SUL RUBICONE (FC)
F.3

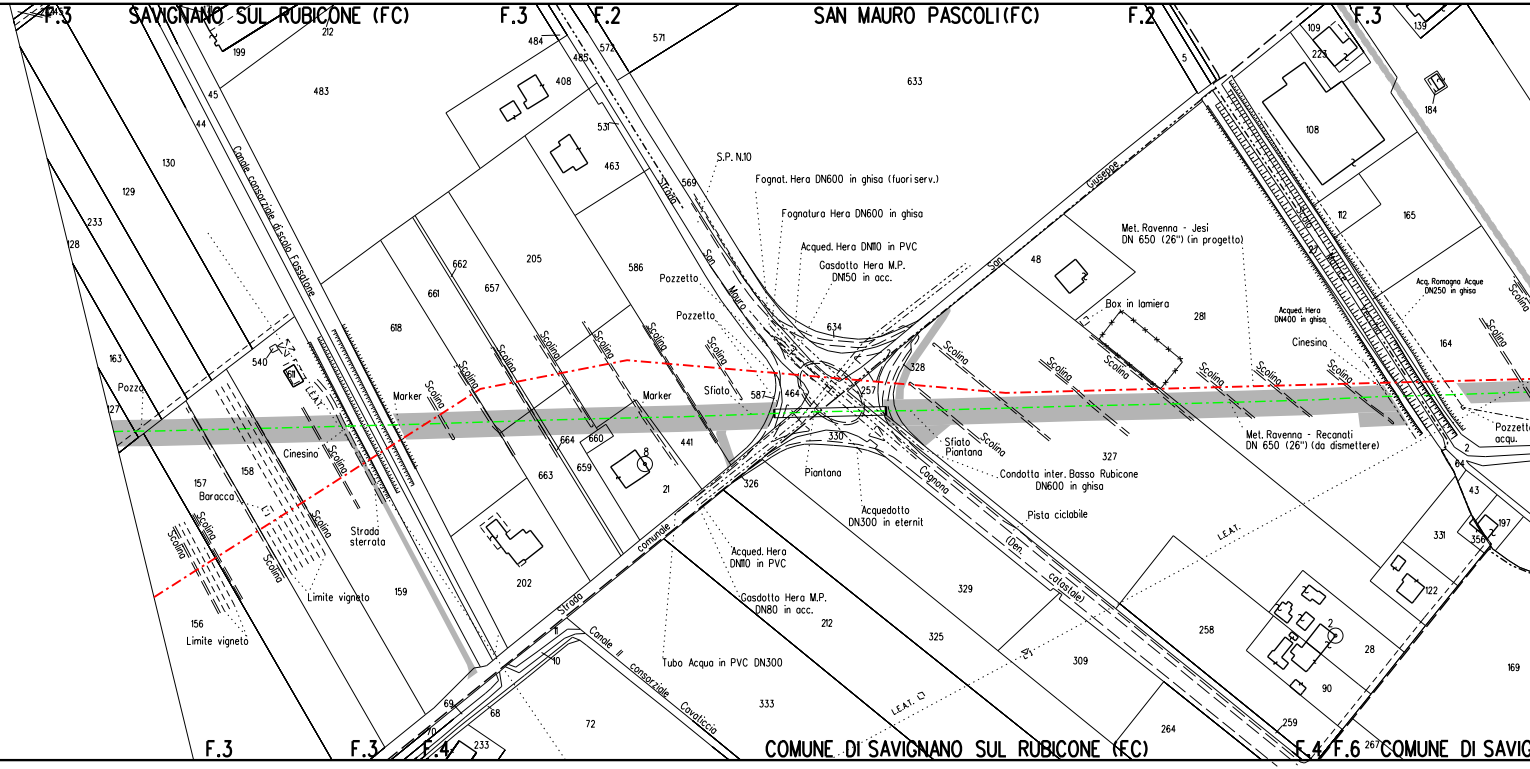
F.3
SAVIGNANO SUL RUBICONE (FC)
F.3
F.2
SAN MAURO PASCOLI (FC)
F.2
F.3
212
199
483
45
44
130
129
233
128
163
127
Pozzo
Canale consorziale d'scolo Fossatone
540
611
L.E.A.T.
Cinesino
158
157
Baracca
Scolina
Strada sterrata
Limite vigneto
159
156
Limite vigneto
484
485
408
531
463
572
571
633
Strada San Mauro
569
S.P. N.10
Fognat. Hera DN600 in ghisa (fuori serv.)
Fognatura Hera DN600 in ghisa
Acqued. Hera DN110 in PVC
Gasdotto Hera M.P.
DN150 in acc.
618
662
661
657
205
586
Pozzetto
Pozzetto
Marker
Marker
Sfiato
587
464
634
257
328
330
664
660
659
663
441
8
21
326
202
Piantana
Acquedotto
DN300 in eternit
Acqued. Hera
DN110 in PVC
Gasdotto Hera M.P.
DN80 in acc.
Strada comunale
Canale II consorziale Cavaliccia
Tubo Acqua in PVC DN300
212
333
325
11
10
69
68
70
72
233
Giuseppe San
48
Box in lamiera
281
Met. Ravenna - Jesi
DN 650 (26") (in progetto)
Sfiato
Piantana
Condotta inter. Basso Rubicone
DN600 in ghisa
Pista ciclabile
Cagnona (Den. catastale)
327
329
309
L.E.A.T.
L.E.A.T.
258
264
259
5
109
223
108
112
165
139
184
Scolo Pisciatello
Acq. Romagna Acque
DN250 in ghisa
Acqued. Hera
DN400 in ghisa
Cinesino
164
Met. Ravenna - Recanati
DN 650 (26") (da dismettere)
Pozzetto
acqu.
2
64
43
197
356
331
122
28
90
169
F.3
F.3
F.4
COMUNE DI SAVIGNANO SUL RUBICONE (FC)
F.4
F.6
267
COMUNE DI SAVIG

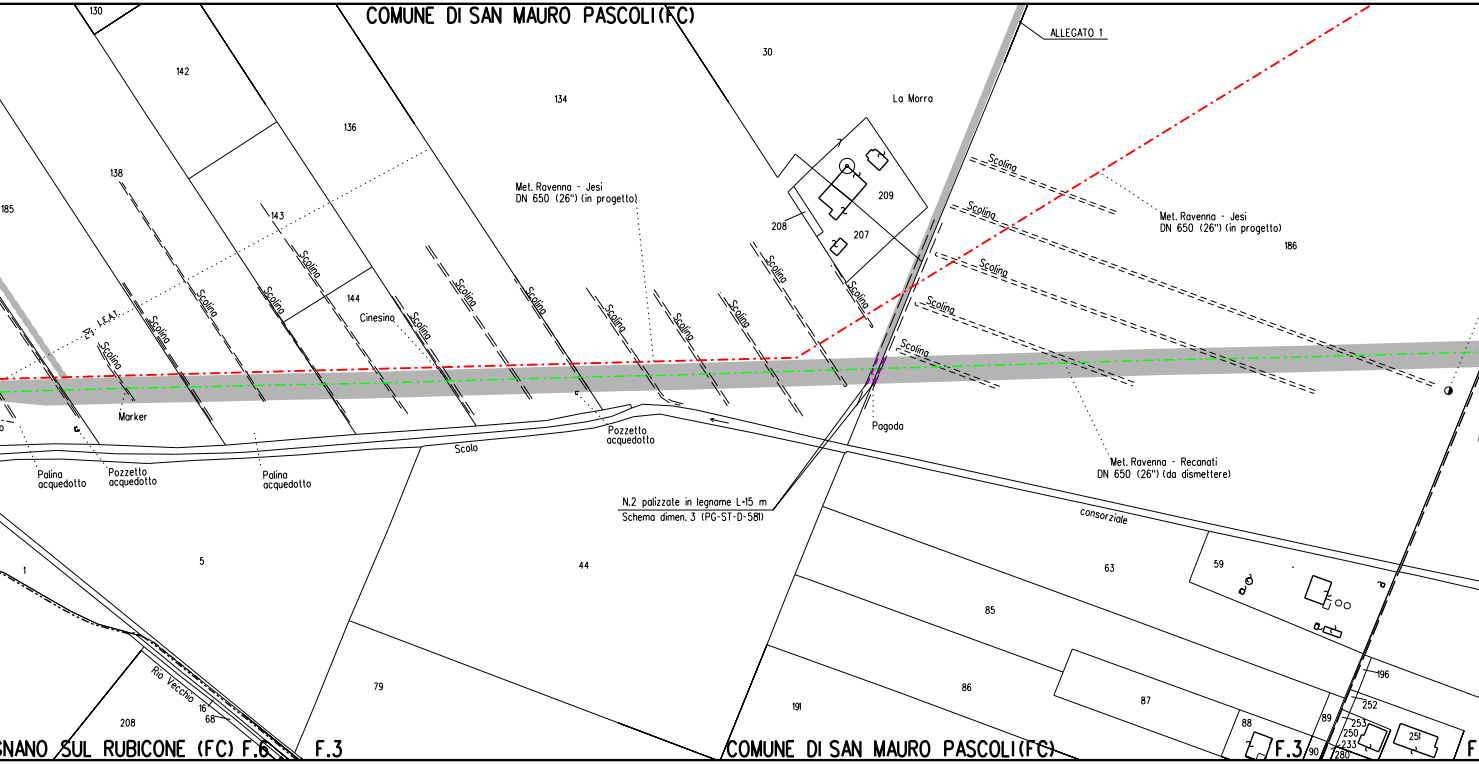
COMUNE DI SAN MAURO PASCOLI(FC)
ALLEGATO 1
130
142
136
134
30
La Morra
138
185
143
144
Cinesino
209
208
207
Met. Ravenna - Jesi
DN 650 (26") (in progetto)
Met. Ravenna - Jesi
DN 650 (26") (in progetto)
186
Scolina
Scolina
Scolina
Scolina
Scolina
Scolina
Scolina
Scolina
Scolina
Scolina
Scolina
Scolina
Scolina
Scolina
Scolina
Scolina
Scolina
Scolina
Scolina
Scolina
Scolina
Scolina
Scolina
21 I.E.A.T.
Marker
Pagoda
Palina
acquedotto
Pozzetto
acquedotto
Palina
acquedotto
Pozzetto
acquedotto
Scolo
consorziale
Met. Ravenna - Recanati
DN 650 (26") (da dismettere)
N.2 palizzate in legname L=15 m
Schema dimen. 3 (PG-ST-D-581)
1
5
44
63
59
85
86
87
88
79
191
196
252
253
250
233
280
89
90
251
208
16
68
Rio Vecchio
SNANO SUL RUBICONE (FC) F.6
F.3
COMUNE DI SAN MAURO PASCOLI(FC)
F.3
F

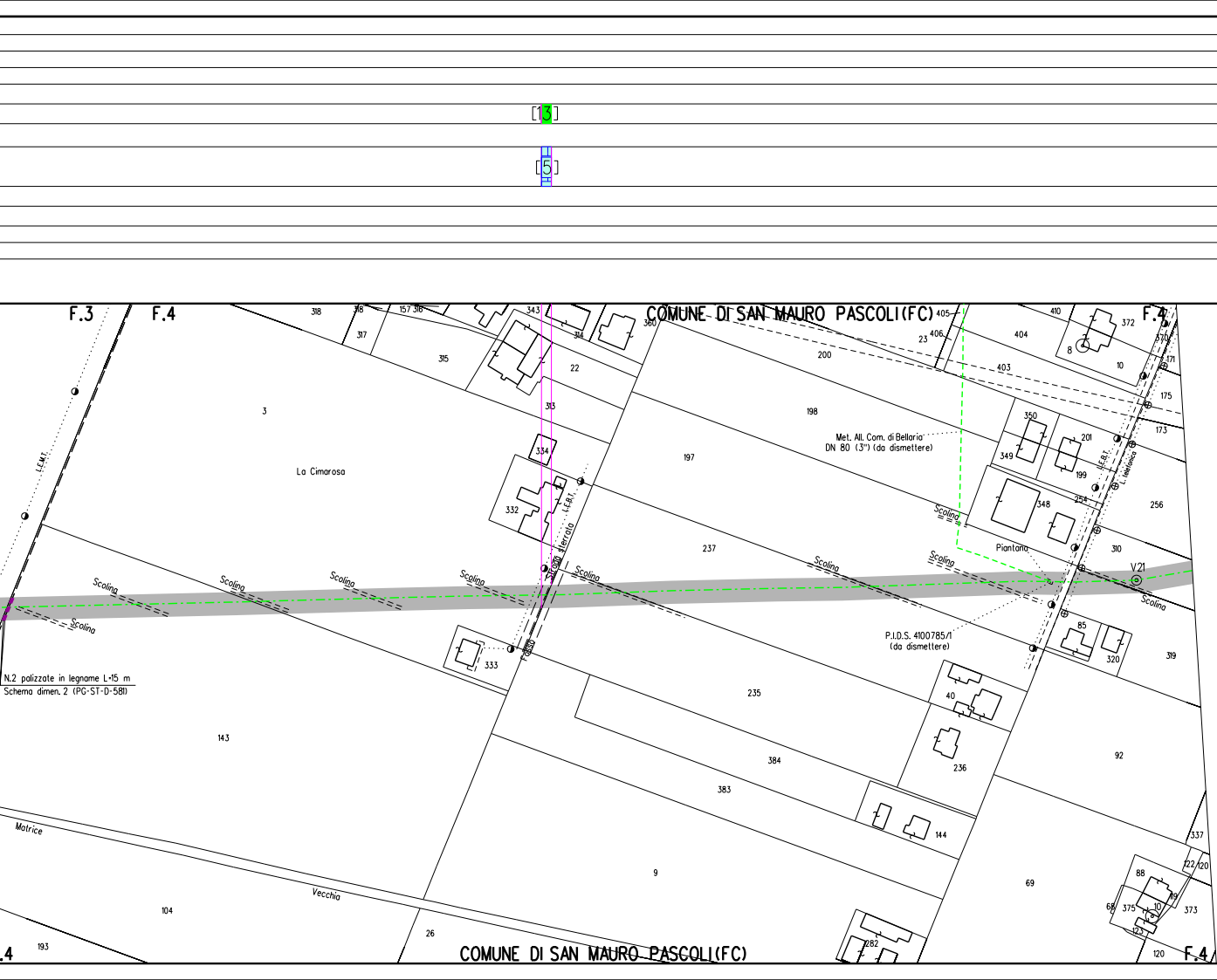
[13]
[5]
F.3
F.4
COMUNE DI SAN MAURO PASCOLI(FC)
La Cimarosa
L.E.M.T.
L.E.B.T.
L.Telefonica
Strada Sterrata
Scolina
Met. All. Com. di Bellaria
DN 80 (3") (da dismettere)
Piantana
V21
P.I.D.S. 4100785/1
(da dismettere)
N.2 palizzate in legname L=15 m
Schema dimen. 2 (PG-ST-D-581)
Matrice
Vecchia
143
104
193
26
9
3
315
317
318
157
316
343
22
313
314
360
334
332
333
197
198
200
237
235
384
383
144
236
40
85
320
319
92
69
88
375
373
10
123
120
122
337
405
406
23
403
404
410
372
370
171
175
173
350
349
201
199
254
348
256
310
282
COMUNE DI SAN MAURO PASCOLI(FC)
F.4

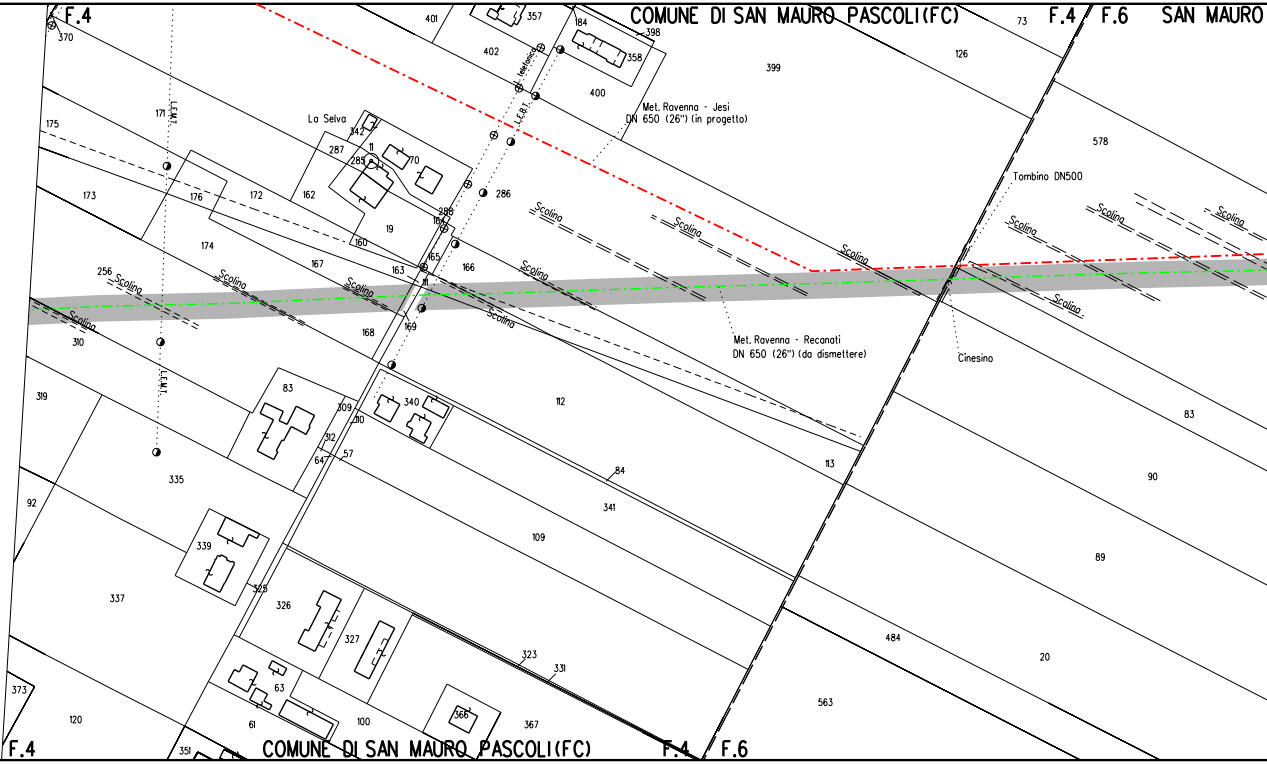
F.4
COMUNE DI SAN MAURO PASCOLI(FC)
F.4
F.6
SAN MAURO
370
401
357
184
398
358
402
399
73
126
400
171
L.E.M.T.
telefonica
L.E.B.T.
175
La Selva
342
11
287
285
70
Met. Ravenna - Jesi
DN 650 (26") (in progetto)
578
Tombino DN500
173
176
172
162
286
19
288
164
160
Scolina
Scolina
Scolina
Scolina
Scolina
Scolina
Scolina
Scolina
Scolina
Scolina
Scolina
174
256
165
163
166
167
11
169
168
310
Met. Ravenna - Recanati
DN 650 (26") (da dismettere)
Cinesino
319
L.E.M.T.
83
309
340
310
112
83
312
647
57
113
84
335
341
90
92
339
109
89
337
325
326
327
484
20
323
331
563
373
120
63
61
100
366
367
351
F.4
COMUNE DI SAN MAURO PASCOLI(FC)
F.4
F.6

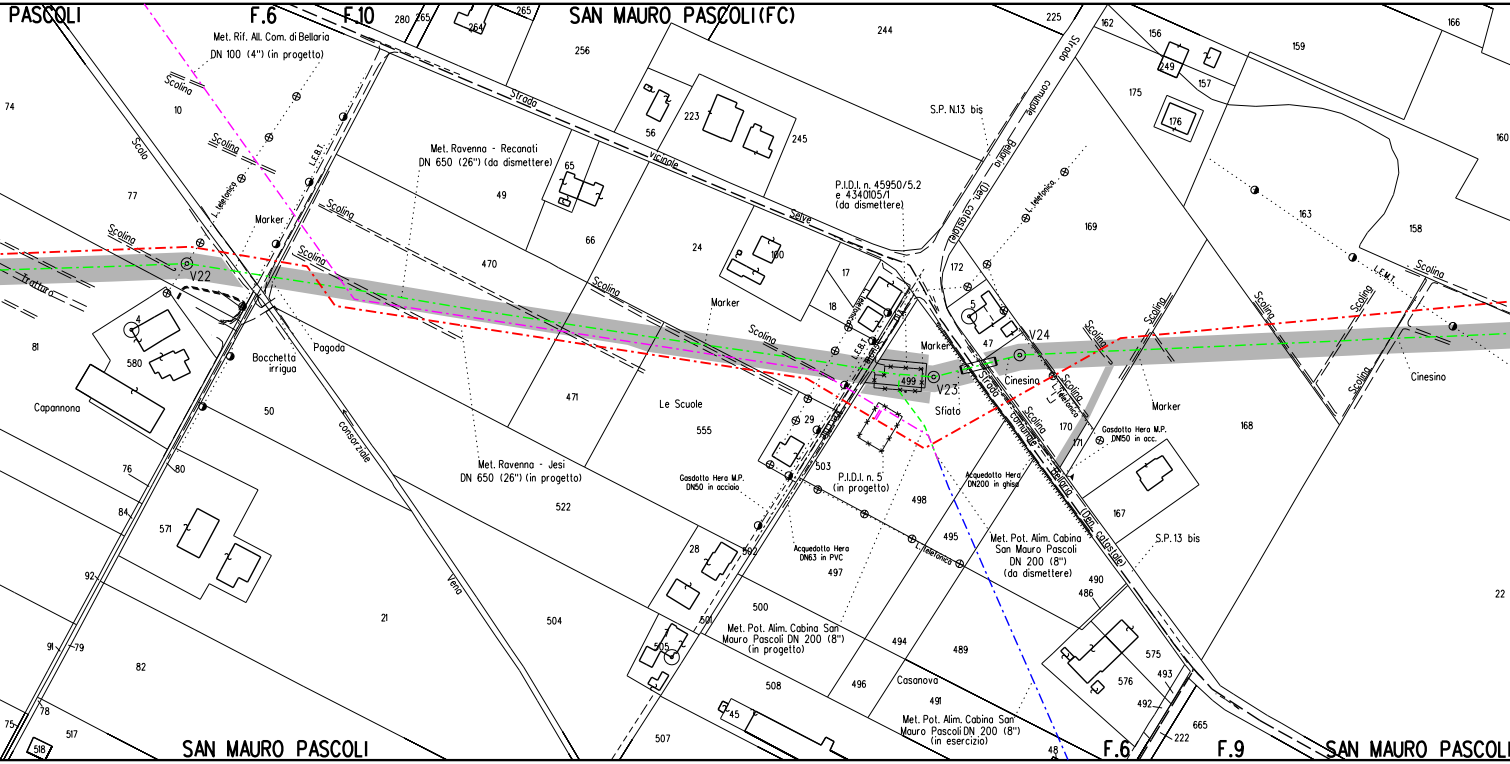

PASCOLI
F.6
F.10
SAN MAURO PASCOLI(FC)
Met. Rif. All. Com. di Bellaria
DN 100 (4") (in progetto)
Scolina
Scolo
L. telefonica
L.E.B.T.
Marker
Trattura
V22
Bocchetta irrigua
Pagoda
Capannona
Strada vicinale Selve
Met. Ravenna - Recanati
DN 650 (26") (da dismettere)
Le Scuole
consorziale
Vena
Met. Ravenna - Jesi
DN 650 (26") (in progetto)
Gasdotto Hera M.P.
DN50 in acciaio
P.I.D.I. n. 45950/5.2
e 4340105/1
(da dismettere)
S.P. N.13 bis
Strada comunale Bellaria (Den. catastale)
V23
Sfiato
V24
Cinesino
P.I.D.I. n. 5
(in progetto)
Acquedotto Hera
DN63 in PVC
Acquedotto Hera
DN200 in ghisa
Gasdotto Hera M.P.
DN50 in acc.
Met. Pot. Alim. Cabina
San Mauro Pascoli
DN 200 (8")
(da dismettere)
S.P.13 bis
L.E.M.T.
Met. Pot. Alim. Cabina San
Mauro Pascoli DN 200 (8")
(in progetto)
Casanova
Met. Pot. Alim. Cabina San
Mauro Pascoli DN 200 (8")
(in esercizio)
SAN MAURO PASCOLI
F.6
F.9
SAN MAURO PASCOLI
280
265
264
256
244
225
162
156
166
159
249
157
175
176
160
74
10
77
81
4
580
50
76
80
84
571
92
91
79
82
78
75
517
518
21
49
65
66
470
471
555
522
504
56
223
245
24
100
17
18
29
503
502
28
500
501
505
508
45
507
499
498
497
495
494
496
489
491
48
172
5
47
169
163
158
170
171
168
167
490
486
575
576
493
492
665
222
22

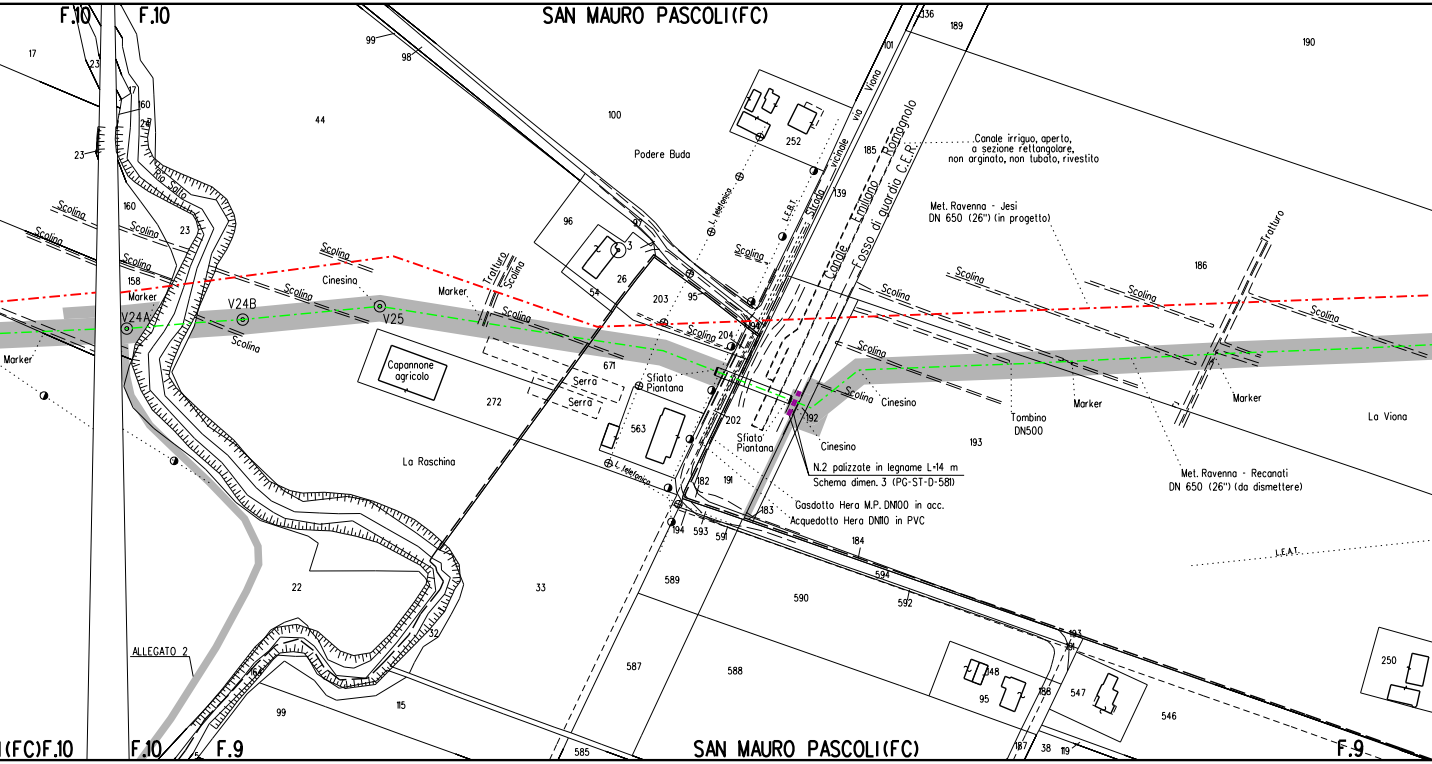
SAN MAURO PASCOLI(FC)
F.10
F.10
F.9
(FC)F.10
F.10
F.9
SAN MAURO PASCOLI(FC)
F.9
Podere Buda
Canale Emiliano Romagnolo
Fosso di guardia C.E.R.
Strada vicinale via Viona
L.E.B.T.
L. telefonica
L. telefonica
Canale irriguo, aperto,
a sezione rettangolare,
non arginato, non tubato, rivestito
Met. Ravenna - Jesi
DN 650 (26") (in progetto)
Met. Ravenna - Recanati
DN 650 (26") (da dismettere)
N.2 palizzate in legname L=14 m
Schema dimen. 3 (PG-ST-D-581)
Gasdotto Hera M.P. DN100 in acc.
Acquedotto Hera DN110 in PVC
Sfiato Piantana
Sfiato Piantana
Cinesino
Cinesino
Cinesino
Tombino DN500
Marker
Marker
Marker
Marker
Marker
V24A
V24B
V25
Scolina
Trattura
Capannone agricolo
Serra
Serra
La Raschina
La Viona
Rio Salto
ALLEGATO 2
I.E.A.T.
17
23
23
17
20
160
160
23
158
44
99
98
100
96
97
3
26
54
203
95
252
185
139
101
136
189
190
186
204
671
272
563
202
192
193
182
191
183
194
593
591
184
594
592
589
590
33
22
587
588
585
548
95
188
547
546
193
38
119
187
250
32
115
99
184
]

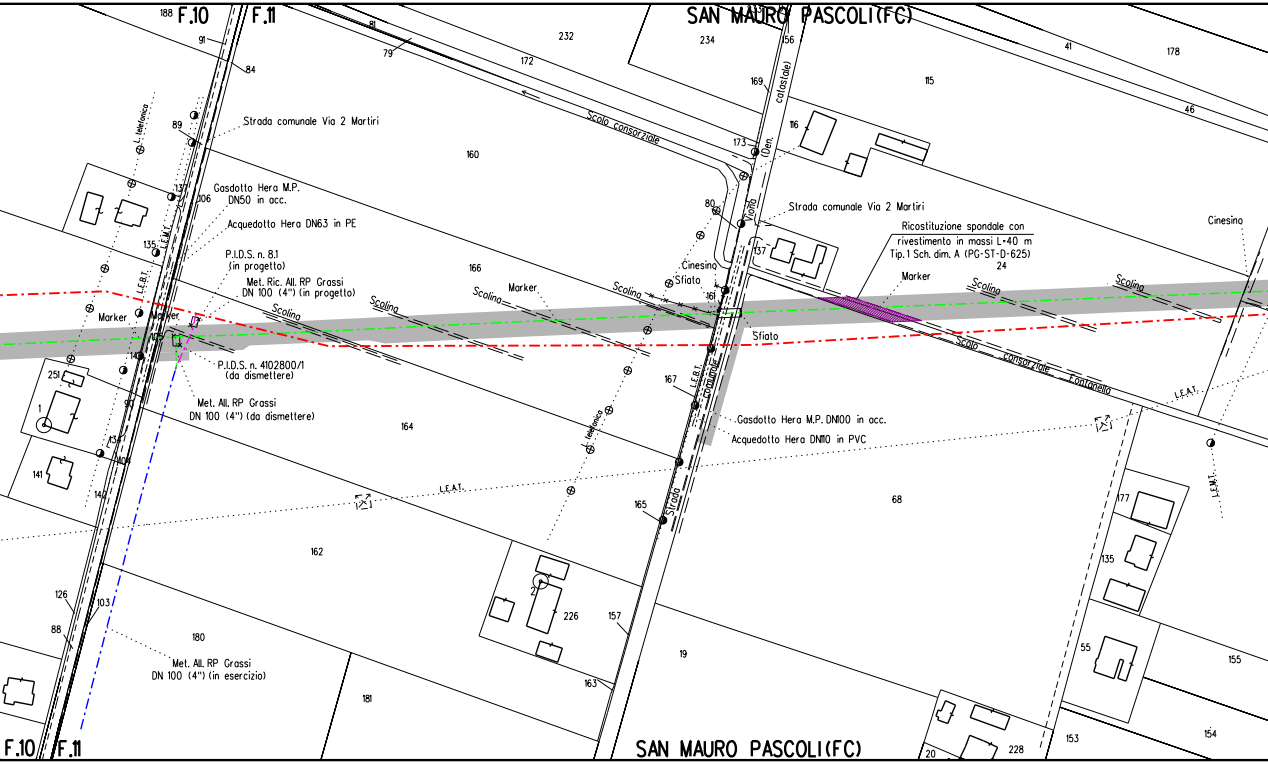
F.10
F.11
SAN MAURO PASCOLI(FC)
Strada comunale Via 2 Martiri
Gasdotto Hera M.P. DN50 in acc.
Acquedotto Hera DN63 in PE
P.I.D.S. n. 8.1 (in progetto)
Met. Ric. All. RP Grassi DN 100 (4") (in progetto)
P.I.D.S. n. 4102800/1 (da dismettere)
Met. All. RP Grassi DN 100 (4") (da dismettere)
Met. All. RP Grassi DN 100 (4") (in esercizio)
Marker
Marker
Marker
Marker
Scolina
Scolina
Scolina
Scolina
Scolina
Scolina
Scolo consorziale
Scolo consorziale Fontanella
L. telefonica
L. telefonica
L.E.M.T.
L.E.M.T.
L.E.B.T.
L.E.B.T.
L.E.A.T.
L.E.A.T.
Cinesino
Cinesino
Sfiato
Sfiato
Strada comunale Via 2 Martiri
Viotto (Den. catastale)
Strada comunale
Ricostituzione spondale con rivestimento in massi L=40 m Tip. 1 Sch. dim. A (PG-ST-D-625)
Gasdotto Hera M.P. DN100 in acc.
Acquedotto Hera DN110 in PVC
SAN MAURO PASCOLI(FC)
188
91
84
81
79
232
172
234
156
169
173
116
115
41
178
46
89
160
137
106
135
166
80
137
24
161
167
164
251
1
90
141
138
108
140
165
68
162
126
103
88
180
181
2
226
157
163
19
177
135
55
155
153
154
20
228

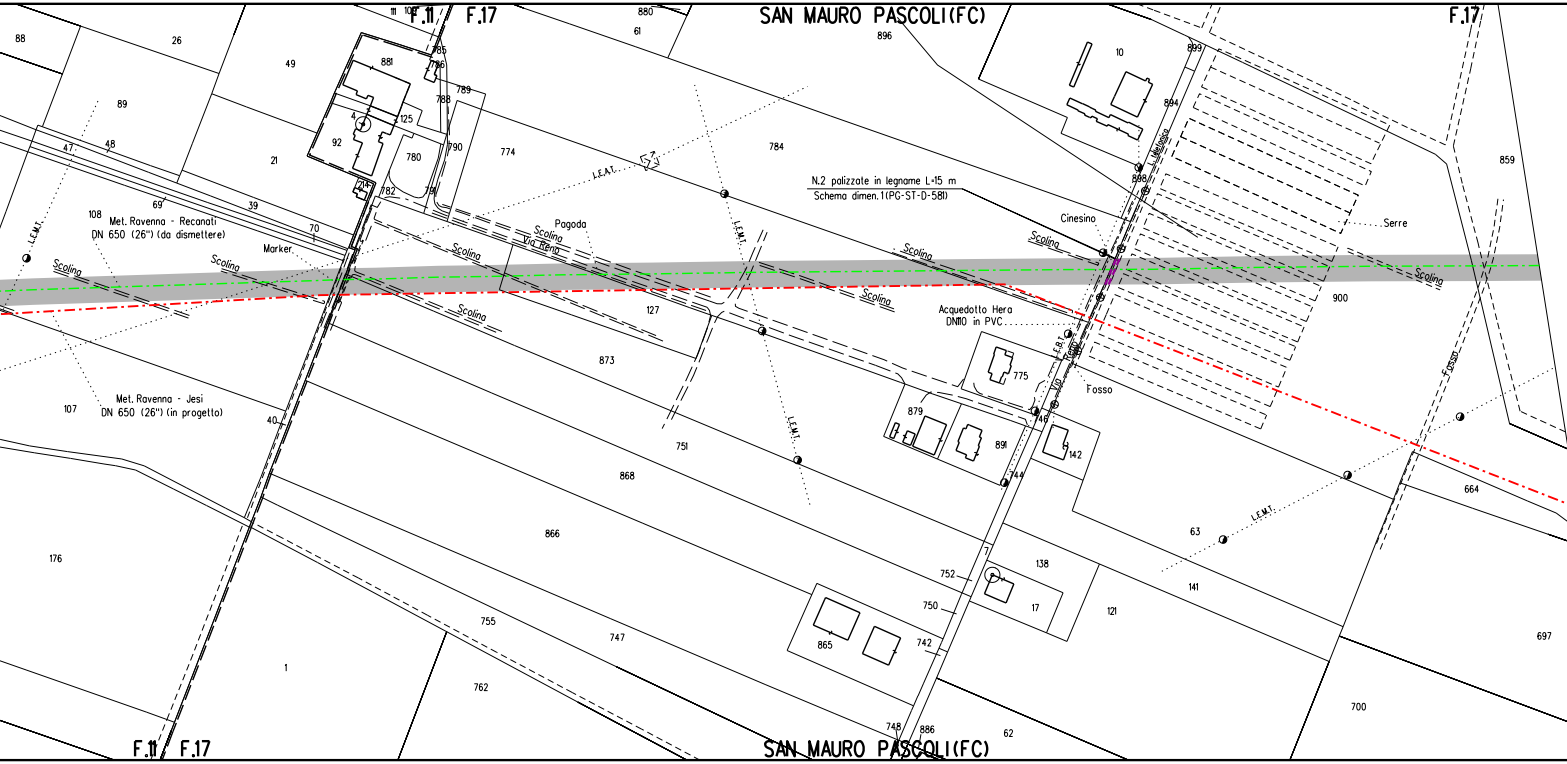
F.11
F.17
SAN MAURO PASCOLI(FC)
F.17
88
26
49
881
785
786
789
788
4
125
92
780
790
774
784
896
61
880
111
109
10
899
894
859
89
47
48
21
69
39
70
782
781
108
Met. Ravenna - Recanati
DN 650 (26") (da dismettere)
Marker
L.E.M.T.
L.E.M.T.
L.E.M.T.
L.E.M.T.
L.E.B.T.
Scolina
Scolina
Scolina
Scolina
Scolina
Scolina
Scolina
Scolina
Scolina
Via Rena
Pagoda
N.2 palizzate in legname L=15 m
Schema dimen.1(PG-ST-D-581)
Cinesino
898
Serre
900
127
873
Acquedotto Hera
DN110 in PVC
775
Fosso
Fosso
879
891
142
746
744
107
Met. Ravenna - Jesi
DN 650 (26") (in progetto)
40
751
868
866
176
63
141
664
138
752
750
17
121
742
865
755
747
1
762
748
886
62
700
697
F.11
F.17
SAN MAURO PASCOLI(FC)

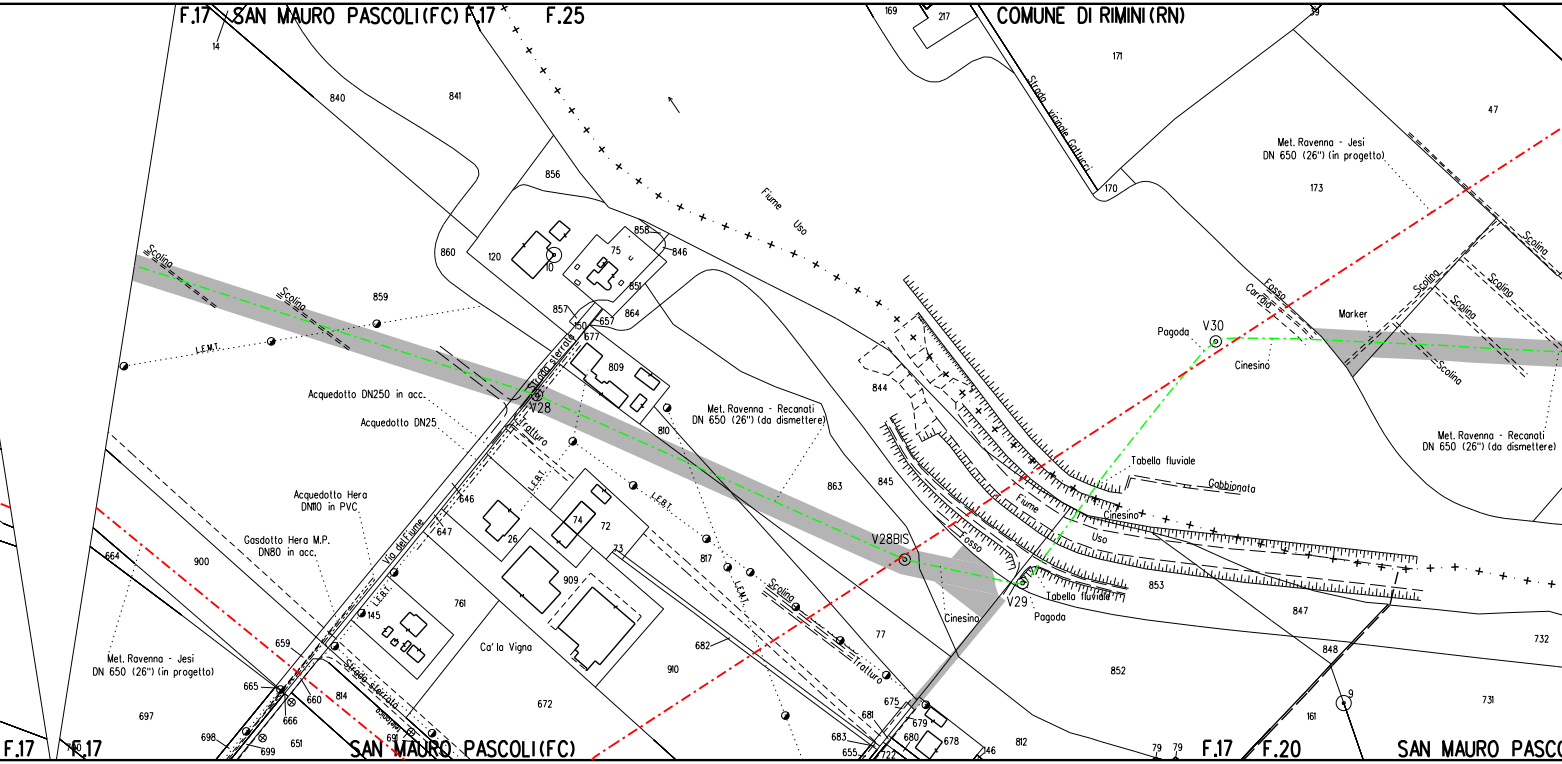
F.17 SAN MAURO PASCOLI(FC) F.17
F.25
COMUNE DI RIMINI(RN)
Strada vicinale Gattucci
Fiume Uso
Met. Ravenna - Jesi DN 650 (26") (in progetto)
Met. Ravenna - Recanati DN 650 (26") (da dismettere)
Acquedotto DN250 in acc.
Acquedotto DN25
Acquedotto Hera DN110 in PVC
Gasdotto Hera M.P. DN80 in acc.
Scolina
L.E.M.T.
L.E.B.T.
Strada sterrata
Tratturo
Via del Fiume
Ca' la Vigna
V28
V28BIS
V29
V30
Pagoda
Cinesino
Marker
Fosso Carraia
Tabella fluviale
Gabbionata
F.17
F.17 F.20
SAN MAURO PASCOLI(FC)
SAN MAURO PASCO

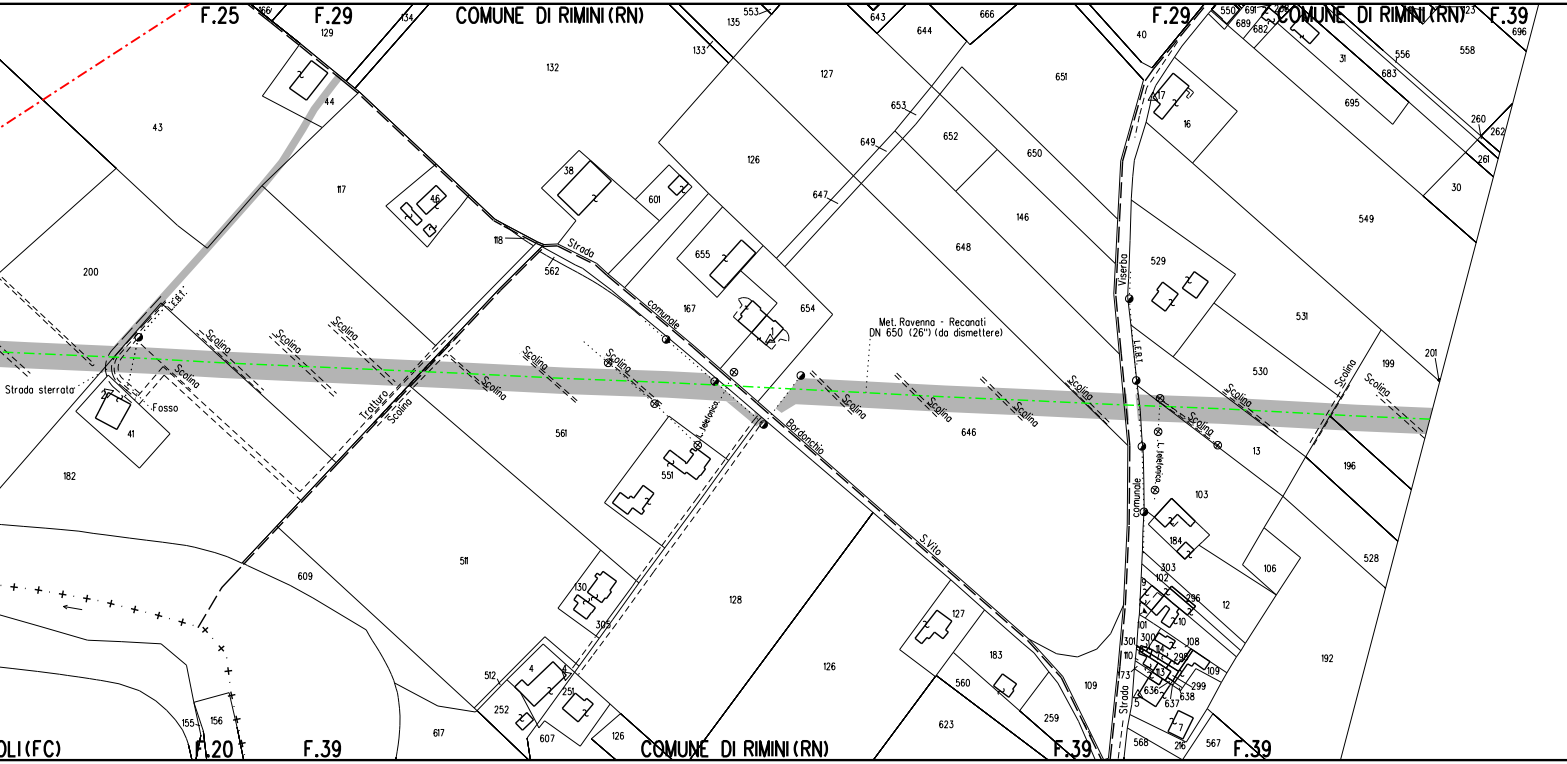
F.25
F.29
COMUNE DI RIMINI (RN)
F.29
COMUNE DI RIMINI (RN)
F.39
Strada comunale
Bordonchio
S. Vito
Strada comunale Viserba
Met. Ravenna - Recanati
DN 650 (26") (da dismettere)
Scolina
Tratturo
Fosso
Strada sterrata
L.E.B.T.
L. telefonica
OLI (FC)
F.20
F.39
COMUNE DI RIMINI (RN)
F.39
F.39
43
44
129
117
46
200
182
41
132
135
133
118
38
601
562
561
511
609
617
126
127
653
649
647
652
650
651
644
643
666
655
167
654
648
146
646
551
128
130
305
4
512
252
251
607
126
127
183
560
623
109
259
40
17
16
529
531
530
13
103
184
303
102
9
296
12
106
192
528
196
199
201
549
30
261
262
260
558
556
683
695
31
696
550
691
689
682
101
300
108
110
173
298
109
636
299
638
637
7
216
567
568
155
156

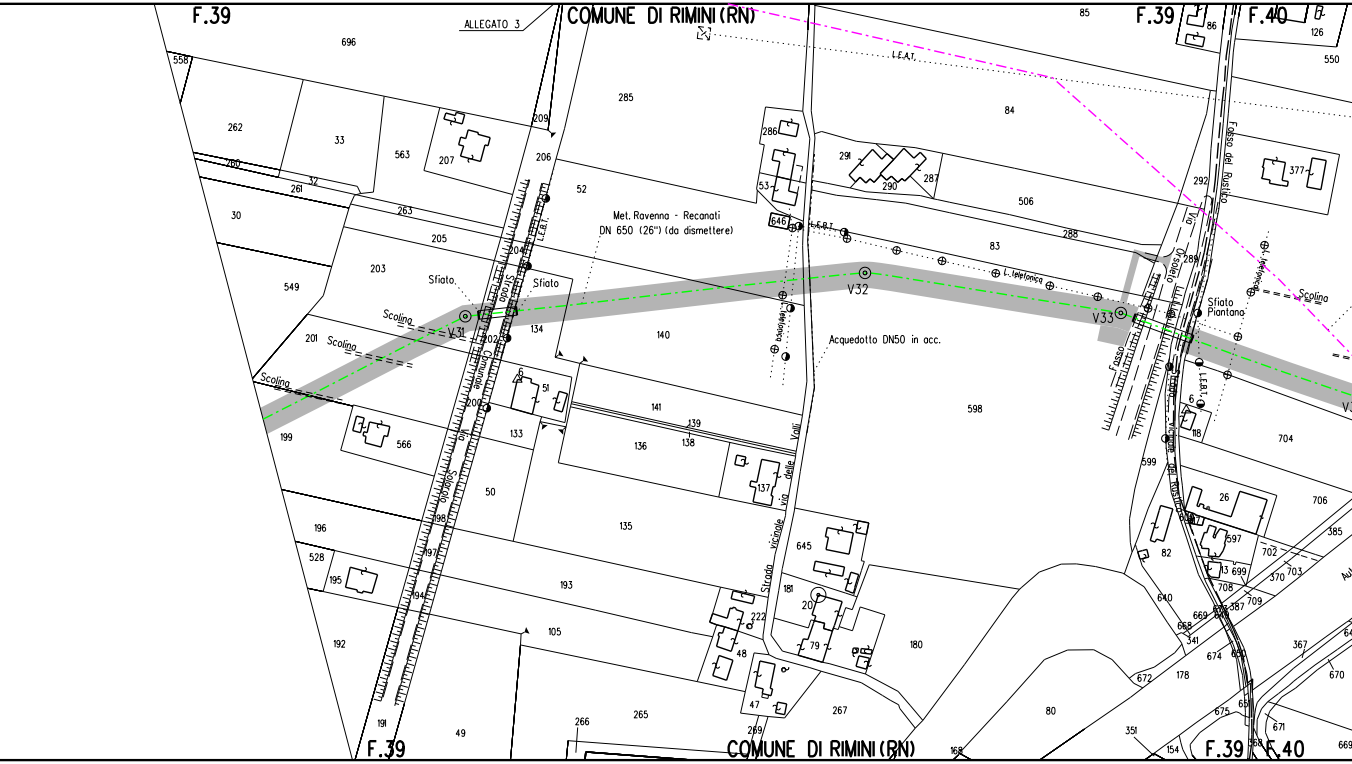
F.39
ALLEGATO 3
COMUNE DI RIMINI (RN)
F.39
F.40
Met. Ravenna - Recanati
DN 650 (26") (da dismettere)
Sfiato
Sfiato
Sfiato
Piantano
V31
V32
V33
Acquedotto DN50 in acc.
Scolina
Scolina
Scolina
Scolina
L.E.A.T.
L.E.B.T.
L.E.B.T.
L.E.B.T.
L. telefonica
Fosso del Rustico
Strada Comunale
Strada vicinale via delle Valli
F.39
COMUNE DI RIMINI (RN)
F.39
F.40

[14]

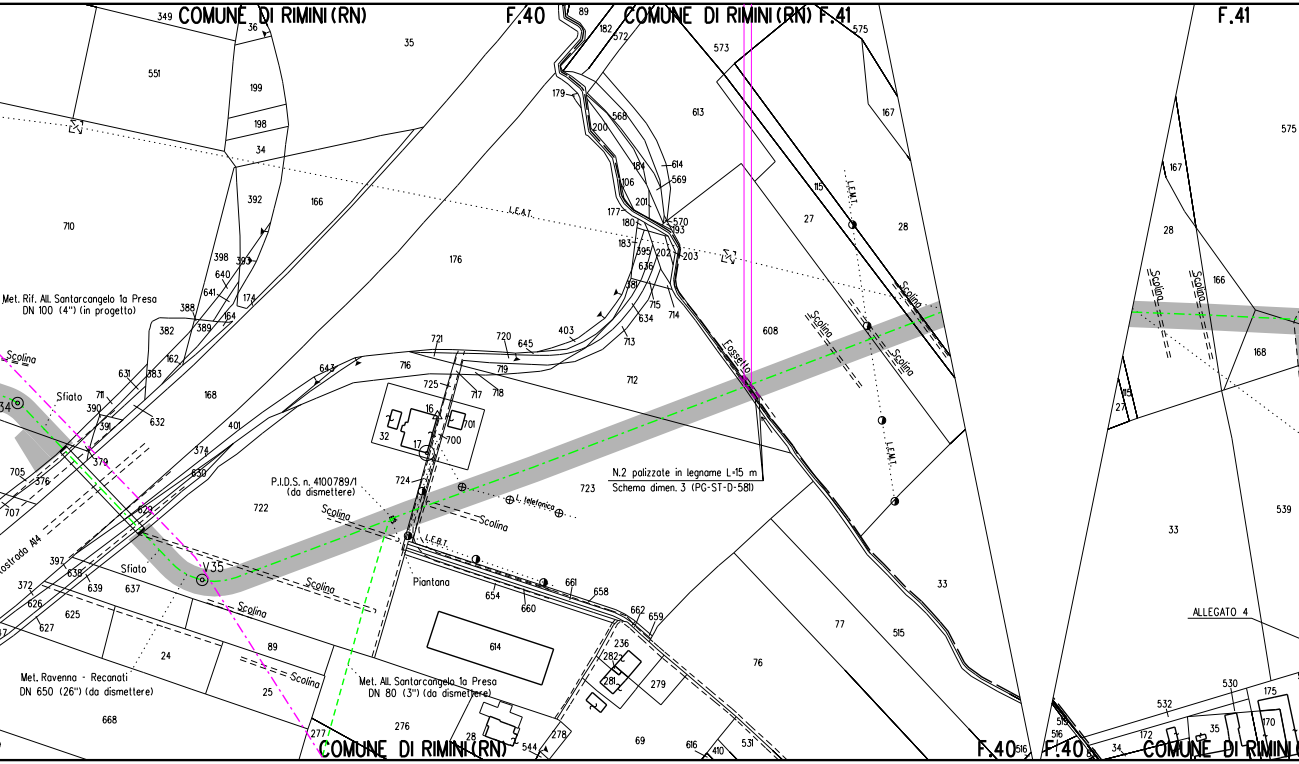
COMUNE DI RIMINI (RN)
F.40
COMUNE DI RIMINI (RN) F.41
F.41
L.E.A.T.
L.E.M.T.
Scolina
Fossetto
Met. Rif. All. Santarcangelo 1a Presa
DN 100 (4") (in progetto)
Sfiato
V35
ostrada A14
P.I.D.S. n. 4100789/1
(da dismettere)
L. telefonica
L.E.B.T.
Piantana
N.2 palizzate in legname L=15 m
Schema dimen. 3 (PG-ST-D-581)
Met. Ravenna - Recanati
DN 650 (26") (da dismettere)
Met. All. Santarcangelo 1a Presa
DN 80 (3") (da dismettere)
ALLEGATO 4
COMUNE DI RIMINI (RN)
F.40
F.40
COMUNE DI RIMINI
349
36
35
551
199
198
34
392
166
710
176
89
182
572
179
200
568
184
106
201
177
180
183
595
636
181
715
634
713
202
193
570
569
614
203
714
613
573
575
167
115
27
28
608
712
403
720
721
645
716
719
717
718
725
16
701
32
17
700
643
724
723
722
401
374
630
168
632
383
162
631
711
390
391
379
382
389
388
164
641
640
398
393
174
705
376
707
629
397
638
639
637
372
626
625
627
24
89
25
668
277
276
654
660
661
658
662
659
614
236
282
281
279
278
28
544
69
616
410
531
76
77
515
33
33
539
168
166
167
28
27
530
175
532
172
35
170
34
516
516

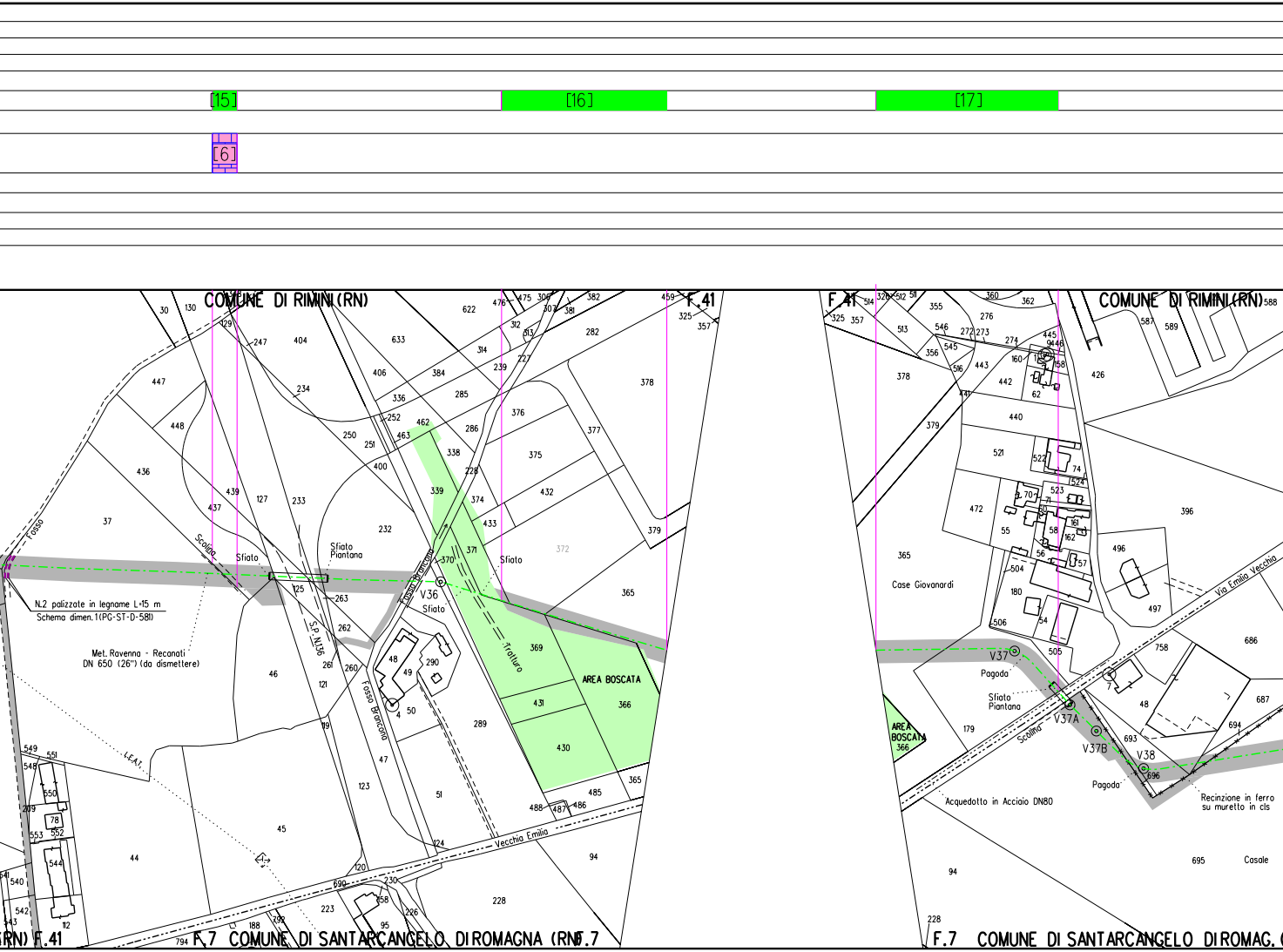
[15]
[16]
[17]
[6]
COMUNE DI RIMINI (RN)
F.41
COMUNE DI RIMINI (RN)
F.41
Fosso
Scolina
Sfiato
Sfiato Piantana
V36
Sfiato
Fosso Brancona
S.P. N.136
Tratturo
Sfiato
AREA BOSCATA
N.2 palizzate in legname L=15 m
Schema dimen. 1 (PG-ST-D-581)
Met. Ravenna - Recanati
DN 650 (26") (da dismettere)
L.E.A.T.
Vecchia Emilia
F.7 COMUNE DI SANTARCANGELO DI ROMAGNA (RN) F.7
Case Giovanardi
Via Emilia Vecchia
V37
Pagoda
Sfiato Piantana
V37A
V37B
V38
Pagoda
Scolina
AREA BOSCATA 366
Acquedotto in Acciaio DN80
Recinzione in ferro su muretto in cls
Casale
F.7 COMUNE DI SANTARCANGELO DI ROMAG.

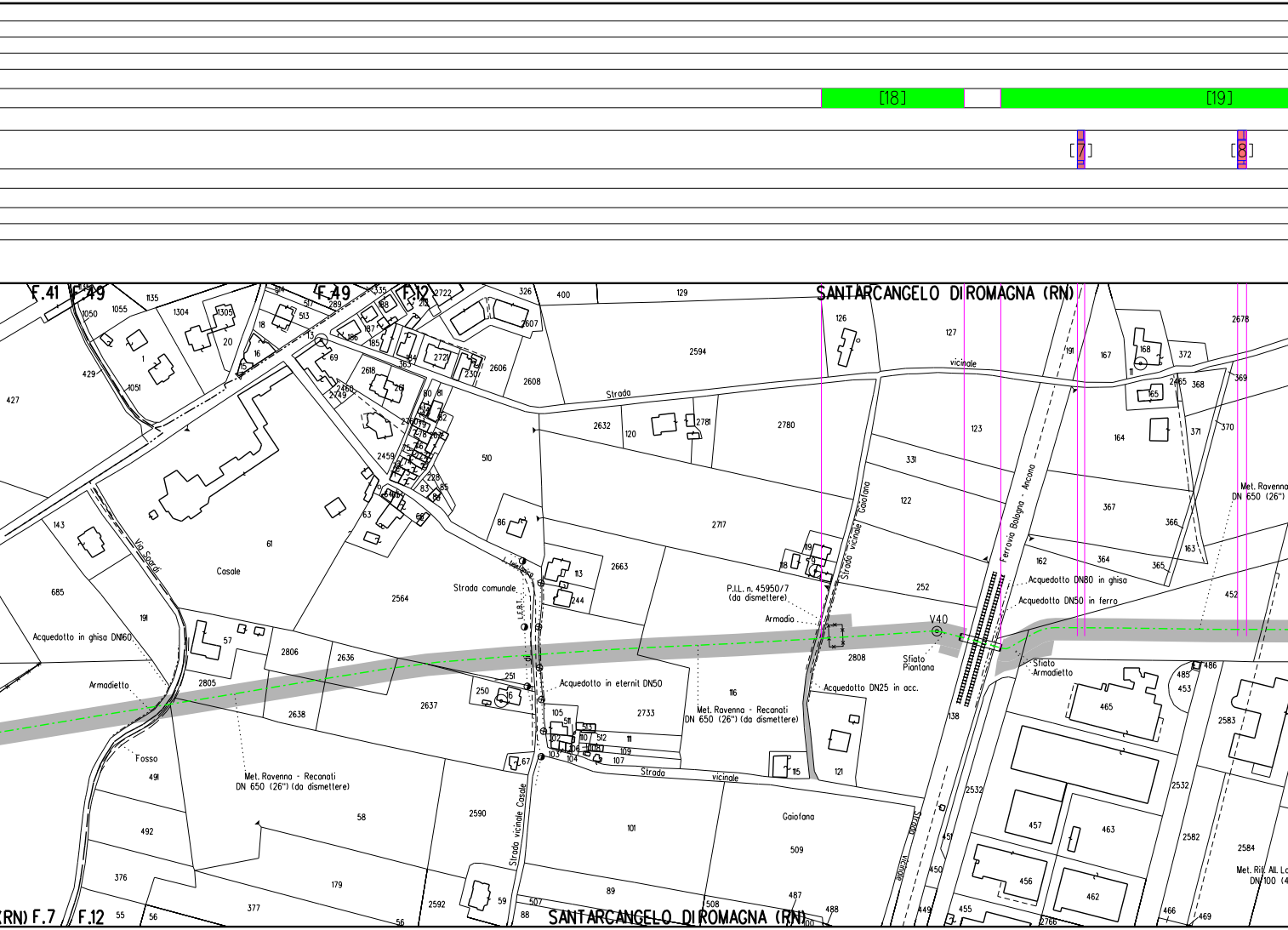

[18]
[19]
[7]
[8]
SANTARCANGELO DI ROMAGNA (RN)
F.41
F.49
F.12
Strada vicinale
Strada
Via Sagrati
Casale
Strada comunale
L. telefonica
L.E.B.T.
Strada vicinale Gaiofana
Ferrovia Bologna - Ancona
Acquedotto in ghisa DN160
Armadietto
Fosso
Met. Ravenna - Reconati DN 650 (26") (da dismettere)
Acquedotto in eternit DN50
Met. Ravenna - Recanati DN 650 (26") (da dismettere)
P.I.L. n. 45950/7 (da dismettere)
Armadio
Acquedotto DN25 in acc.
V40
Sfiato Piantana
Acquedotto DN80 in ghisa
Acquedotto DN50 in ferro
Sfiato Armadietto
Met. Ravenna DN 650 (26")
Met. Rif. All. Lo DN 100 (4
Strada vicinale Casale
Gaiofana
SANTARCANGELO DI ROMAGNA (RN)
(RN) F.7
F.12

🟩

▨

[9]

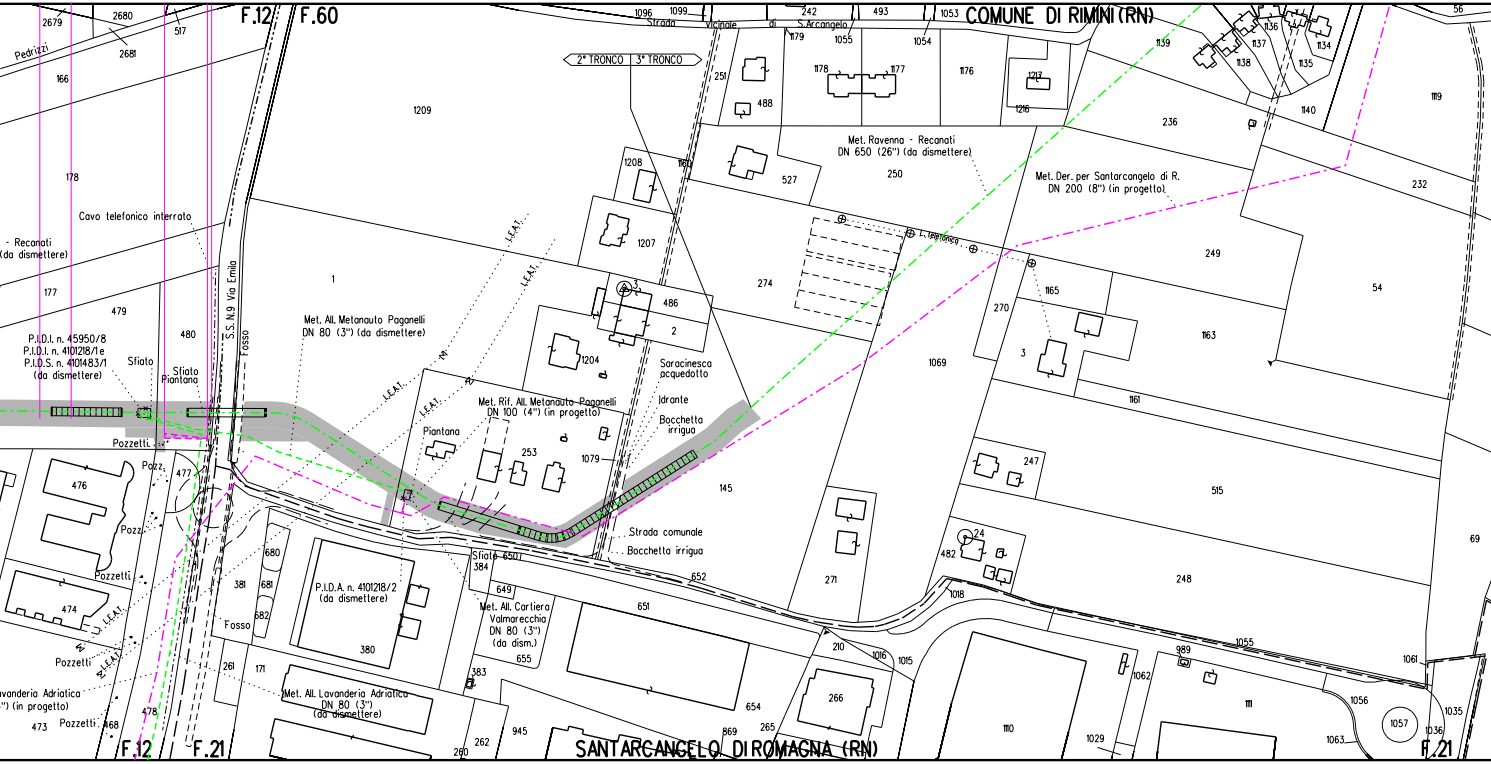

F.12
F.60
F.21
COMUNE DI RIMINI (RN)
SANTARCANGELO DI ROMAGNA (RN)
2° TRONCO
3° TRONCO
Strada vicinale di S.Arcangelo
Pedrizzi
Cavo telefonico interrato
- Recanati
(da dismettere)
P.I.D.I. n. 45950/8
P.I.D.I. n. 4101218/1 e
P.I.D.S. n. 4101483/1
(da dismettere)
Sfiato
Sfiato
Piantana
S.S. N.9 Via Emilia
Fosso
Met. All. Metanauto Paganelli
DN 80 (3") (da dismettere)
L.E.A.T.
Met. Rif. All. Metanauto Paganelli
DN 100 (4") (in progetto)
Piantana
Saracinesca
acquedotto
Idrante
Bocchetta
irrigua
Strada comunale
Bocchetta irrigua
Sfiato 650
Pozzetti
Pozz.
Pozz.
Pozzetti
Pozzetti
Pozzetti
P.I.D.A. n. 4101218/2
(da dismettere)
Met. All. Cartiera
Valmarecchia
DN 80 (3")
(da dism.)
Fosso
Met. All. Lavanderia Adriatica
DN 80 (3")
(da dismettere)
avanderia Adriatica
") (in progetto)
Met. Ravenna - Recanati
DN 650 (26") (da dismettere)
Met. Der. per Santarcangelo di R.
DN 200 (8") (in progetto)
L. telefonica
2679
2680
2681
517
166
178
177
479
480
1209
1
1096
1099
242
493
1053
1179
1055
1054
251
488
1178
1177
1176
1217
1216
1139
1136
1137
1138
1135
1134
1140
1119
56
236
527
250
232
1208
1160
1207
274
249
54
486
2
3
1165
270
1204
1069
1163
3
1161
253
1079
145
247
515
69
476
477
474
680
681
682
381
380
384
649
652
651
655
383
261
171
478
473
468
262
260
945
654
869
265
266
210
1016
1015
271
24
482
1018
248
1110
1029
1062
989
1055
1111
1061
1056
1057
1035
1036
1063

ALLEGA

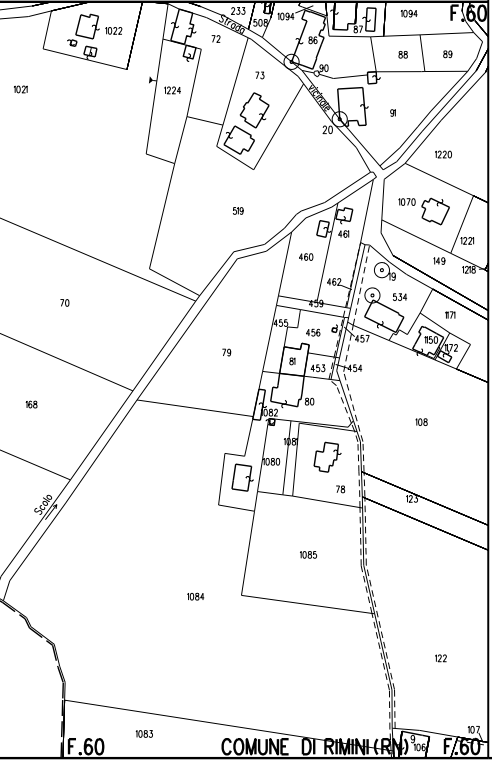
F.60
1022
233
508
1094
87
1094
72
Strada
86
88
89
Vicinale
90
1021
1224
73
91
20
1220
519
1070
461
1221
70
460
149
1218
462
19
459
534
1171
455
456
457
79
1150
1172
81
453
454
168
80
1082
108
1081
1080
78
123
Scolo
1085
1084
122
1083
107
9
106
F.60
COMUNE DI RIMINI (RN)
F.60

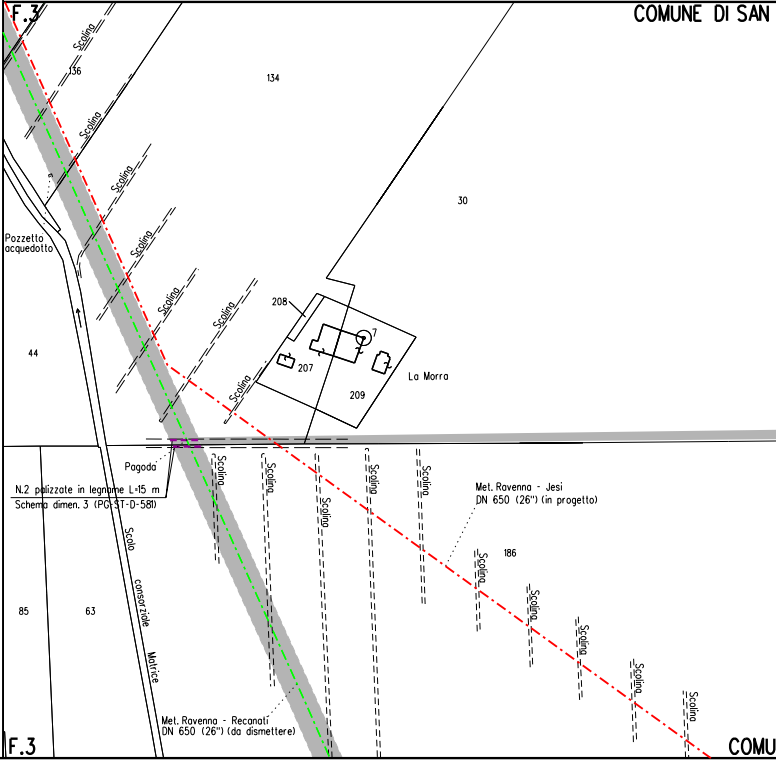
F.3
COMUNE DI SAN
Scolina
136
134
Scolina
Scolina
Scolina
30
Pozzetto acquedotto
Scolina
208
7
44
207
La Morra
209
Pagoda
N.2 palizzate in legname L=15 m
Schema dimen. 3 (PG-ST-D-581)
Scolina
Scolina
Scolina
Scolina
Scolina
Met. Ravenna - Jesi
DN 650 (26") (in progetto)
Scolo consorziale Matrice
186
Scolina
Scolina
Scolina
Scolina
Scolina
85
63
Met. Ravenna - Recanati
DN 650 (26") (da dismettere)
F.3
COMU

ATO 1

ALLEGATO 2

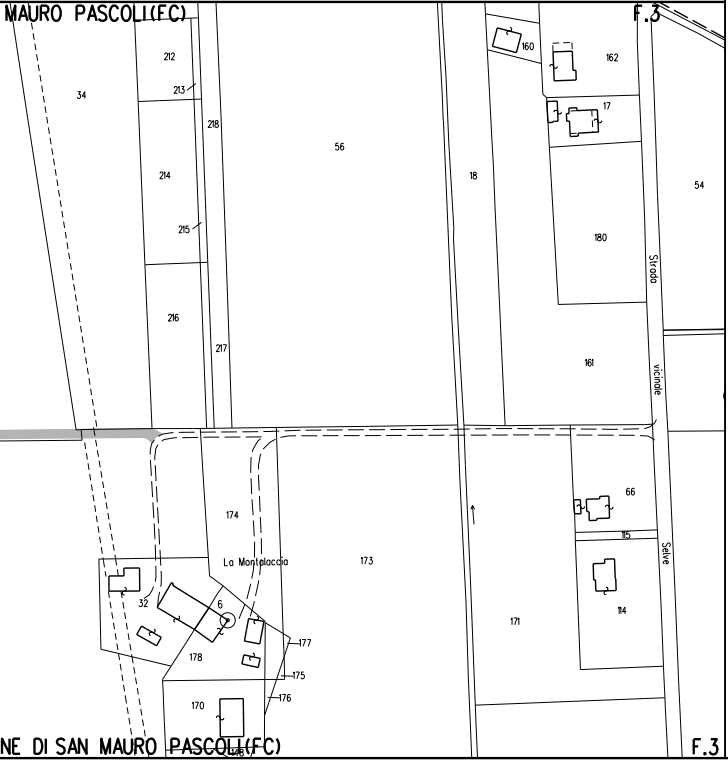
MAURO PASCOLI(FC)
F.3
34
212
213
218
214
215
216
217
56
18
160
162
17
180
54
Strada
vicinale
Selve
161
174
La Montelaccia
173
66
115
114
32
6
178
177
175
176
170
171
NE DI SAN MAURO PASCOLI(FC)
F.3

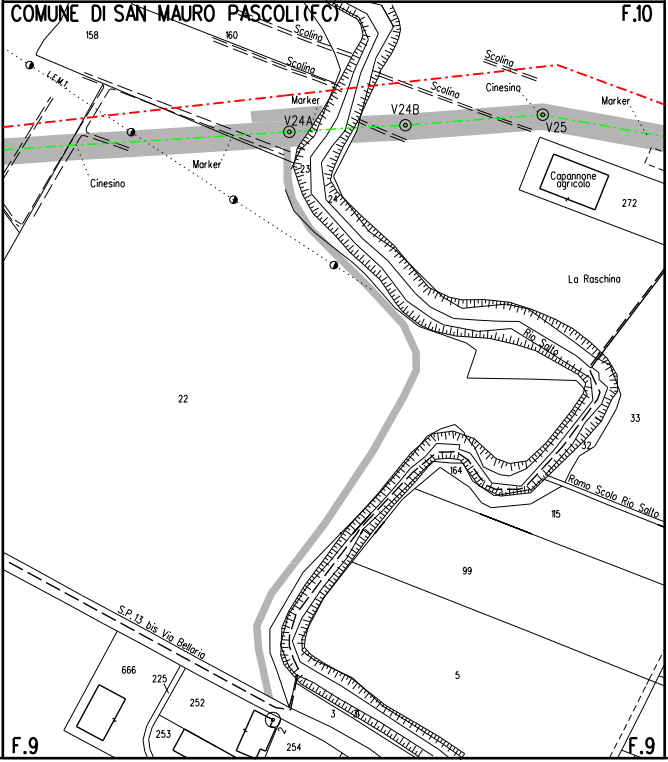
COMUNE DI SAN MAURO PASCOLI(FC)
F.10
158
160
Scolina
Scolina
Scolina
Scolina
Cinesino
Marker
L.E.M.T.
Marker
V24A
V24B
V25
Marker
Cinesino
23
24
Capannone agricolo
272
La Raschina
Rio Salto
22
33
32
164
Ramo Scolo Rio Salto
115
99
S.P. 13 bis Via Bellaria
666
225
252
253
3
254
5
F.9
F.9

ALLEGATO 3

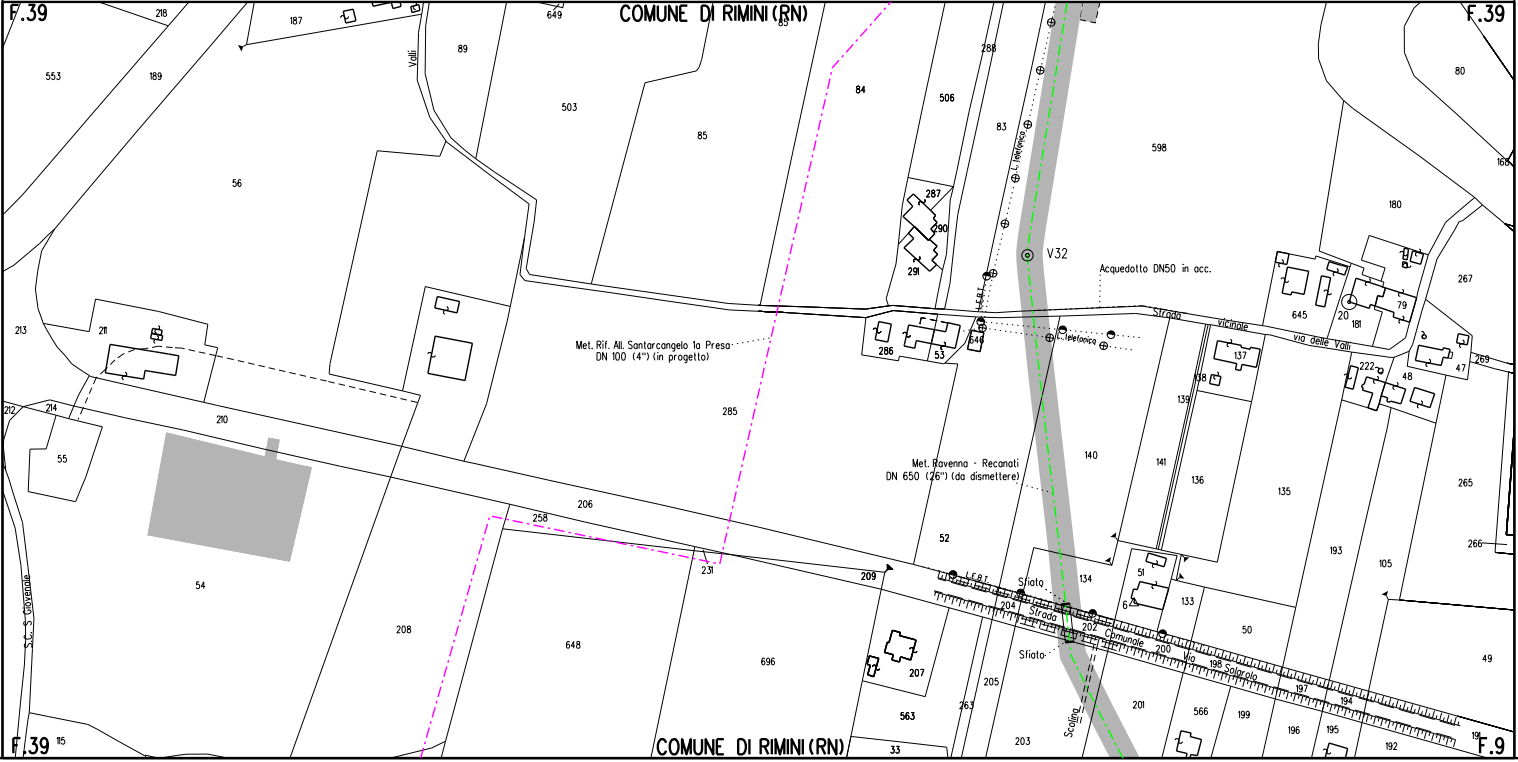
F.39
COMUNE DI RIMINI (RN)
F.39
Valli
Met. Rif. All. Santarcangelo 1a Presa
DN 100 (4") (in progetto)
L. telefonica
L.E.R.T.
V32
Acquedotto DN50 in acc.
Strada vicinale
via delle Valli
L. telefonica
Met. Ravenna - Recanati
DN 650 (26") (da dismettere)
L.E.R.T.
Sfiato
Strada Comunale
Via Solarolo
Sfiato
Scolina
S.C. S. Giovenale
F.39
COMUNE DI RIMINI (RN)
F.9
218
187
649
85
288
553
189
89
503
84
506
83
598
80
166
56
85
287
290
291
180
267
645
20
181
79
213
211
286
53
646
137
222
48
47
269
212
214
210
285
138
139
55
206
140
141
136
135
265
52
258
193
105
266
231
209
134
51
6
133
54
208
648
696
204
202
200
198
50
49
207
197
194
205
263
201
566
199
196
195
563
191
115
33
203
192

ALLEGATO 4

Firmato digitalmente da

Rocco Vincenzo Monaco

CN = Monaco Rocco Vincenzo
O = ORDINE INGEGNERI DI COSENZA
C = IT

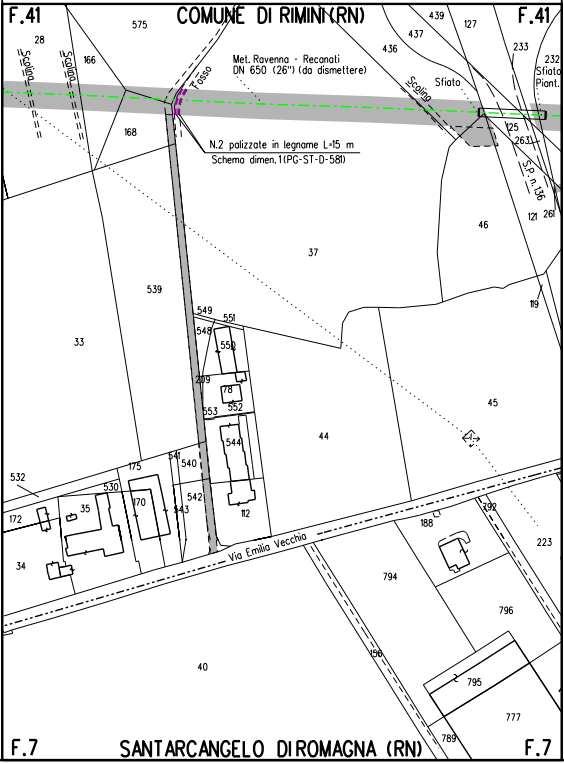
F.41
COMUNE DI RIMINI (RN)
F.41
575
28
Scolina
Scolina
166
Fosso
Met. Ravenna - Recanati
DN 650 (26") (da dismettere)
439
437
127
436
233
232
Sfiato
Piant.
Sfiato
Scolina
168
N.2 palizzate in legname L=15 m
Schema dimen. 1 (PG-ST-D-581)
125
263
S.P. n. 136
121
261
46
37
539
119
33
549
551
548
550
209
78
553
552
45
544
44
175
541
540
532
530
542
170
35
543
112
172
792
188
223
34
Via Emilia Vecchia
794
796
40
156
795
777
789
F.7
SANTARCANGELO DI ROMAGNA (RN)
F.7

LEGENDA

SIMBOLOGIA DI LINEA

- Metanodotto Ravenna – Recanati DN 650 (26") in dismissione
- Condotta in tubo di protezione
- Cunicolo
- Condotte derivate in dismissione
- Metanodotto Ravenna – Jesi DN 650 (26") in progetto
- Metanodotti SRG in esercizio, tratto dove posare solo il cavo telecomando
- Condotte derivate in progetto
- Metanodotti in esercizio
- Altri metanodotti in progetto

▨	Area di passaggio dismissione
PN	Pista normale
PI	Pista invertita (contro senso gas)
PR	Pista ristretta
PTP	Pista tratto particolare
▨	Piante da salvaguardare

LEGENDA DEI RIPRISTINI VEGETAZIONALI

1)	🟩	INERBIMENTI
2)	🟨	RIPRISTINO VEGETAZIONALE CON PIANTAGIONE DIFFUSA
3)	▦	RICOSTITUZIONE DI FILARE ARBOREO-ARBUSTIVO
4)	▦	RICOSTITUZIONE DI FILARI ARBOREI
5)	🟦	RIPRISTINO VEGETAZIONALE DI ARBUSTETO
6)	🟥	RIPRISTINO VEGETAZIONALE DI VERDE URBANO E VERDE ATTREZZATO
7)	▦	RIPRISTINO VEGETAZIONALE DI SIEPE ARBUSTIVA
9)	[n]	NUMERO DI RICHIAMO ALLE SCHEDE DI DETTAGLIO DEL PROGETTO DI RIPRISTINO VEGETAZIONALE
10)	Ft(n)	CONO VISIVO CON NUMERO FOTO
11)	▨	AREE IN SOVRAPPOSIZIONE CON ALTRE AREE DI OCCUPAZIONE LAVORI PREVISTE PER LE OPERE CONNESSE IN PROGETTO E IN RIMOZIONE E PER LA LINEA IN RIMOZIONE

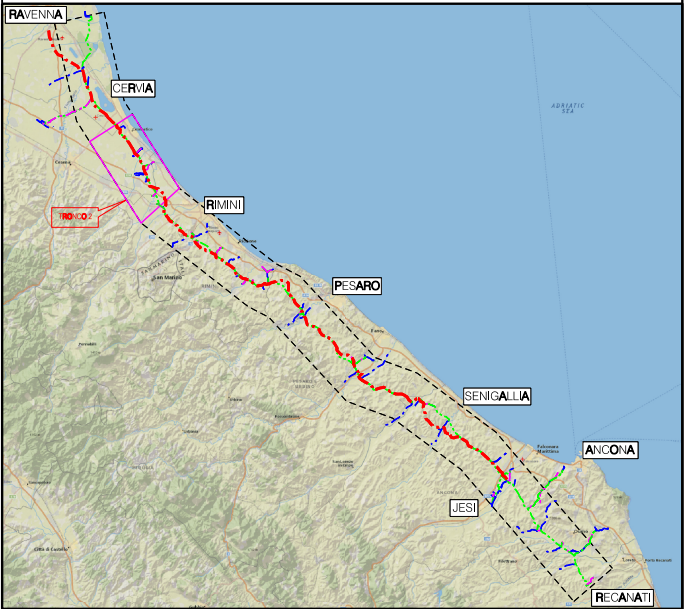
RAVENNA
CERVIA
TRONCO 2
RIMINI
ADRIATIC SEA
PESARO
SENIGALLIA
ANCONA
JESI
RECANATI

COROGRAFIA Scala 1:500.000

Nei Comuni di CERVIA, CESENATICO, GATTEO, RIMINI
SAN MAURO PASCOLI, SANTARCANGELO DI ROMAGNA,
SAVIGNANO SUL RUBICONE

ORDINE DOTTORI AGRONOMI DOTTORI FORESTALI - MARCHE -
Dott.
GIANGOLINI
ALBERTO
n. 108
ALBO

0	NOV. 2020	EMISSIONE	A. GIANGOLINI	M. AGOSTINI	V. FORLIVESI G. GIOVANNINI
Rev.	DATA	DESCRIZIONE	ELABORATO	VERIFICATO	APPROVATO AUTORIZZATO

PROPRIETARIO snam	PROGETTISTA TechnipFMC Rif.TPIDL: 081400C-902-DW-3252-06 TECHNIP ITALY DIREZIONE LAVORI S.p.A.	COMMESSA NR/17350/R-L01	CODICE TEC. 9112555 9112560

DISMISSIONE METANODOTTO RAVENNA - RECANATI
2° TR: DA F. MESOLA A F. PISCIATELLO
DA F. PISCIATELLO A L/R RIMINI
DN 650 (26")

Progetto di Ripristino Vegetazionale con Ubicazione dei Punti
di Ripresa Fotografica, degli Inerbimenti e dei Rimboschimenti

DIS. N. RIM-PL-66E-122
REVISIONE 0
FG. 1 DI 1
SCALA 1:2000