Il presente disegno e' di proprieta' aziendale - La Societa' tutelera' i propri diritti a termine di legge.

DATI TECNICI FUNZIONALI

INERBIMENTI [numero scheda di dettaglio]

Aree in Sovrapposizione con altre Aree di Occupazione Lavori

RIMBOSCHIMENTO [numero scheda di dettaglio]

CONFINI AMMINISTRATIVI

DATI CARATTERISTICI

DATI DI ESERCIZIO (C.P.I.)

PRESSIONE MASSIMA DI ESERCIZIO MOP 70 bar

DATI GENERALI

DN	650	SP	11.13	20199 m
DN	650	SP	21.49	41 m

LUNGHEZZA TOTALE
TUBAZIONE DA DISMETTERE 20240.00 m

FASE EMISSIONE PER APPALTO

PLANIMETRIA 1:2000

CONFINI AMMINISTRATIVI

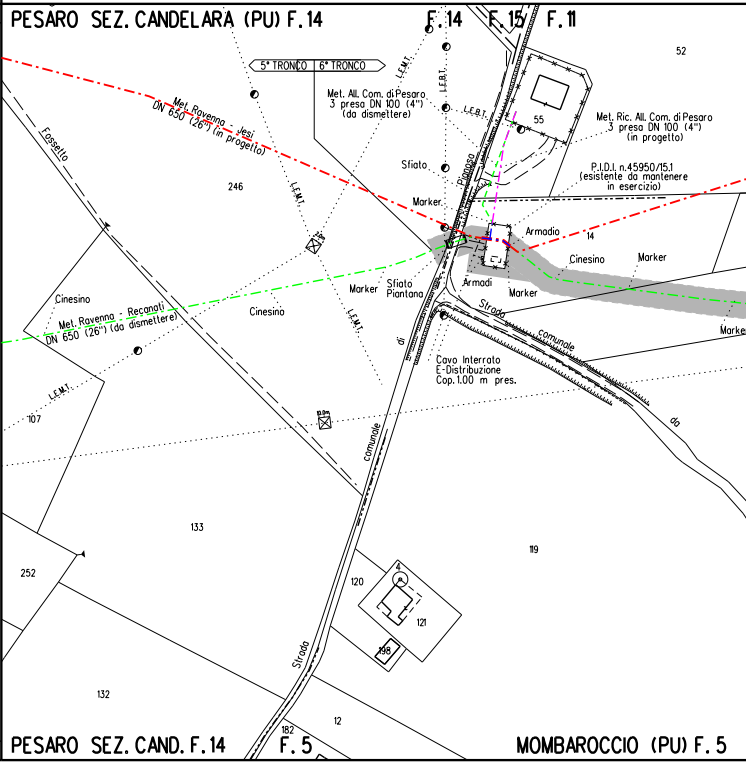
PESARO SEZ. CANDELARA (PU) F.14
F.14
F.15
F.11
5° TRONCO
6° TRONCO
L.E.M.T.
L.E.B.T.
L.E.B.T.
Met. All. Com. di Pesaro
3 presa DN 100 (4")
(da dismettere)
52
55
Met. Ric. All. Com. di Pesaro
3 presa DN 100 (4")
(in progetto)
Met. Ravenna - Jesi
DN 650 (26") (in progetto)
Fossetto
246
L.E.M.T.
Sfiato
P.I.D.I. n.45950/15.1
(esistente da mantenere
in esercizio)
Pianosa
Marker
Armadio
14
Cinesino
Marker
Cinesino
Met. Ravenna - Recanati
DN 650 (26") (da dismettere)
Cinesino
Marker
Sfiato
Piantana
Armadi
Marker
Strada
comunale
Marker
L.E.M.T.
di
L.E.M.T.
107
Cavo Interrato
E-Distribuzione
Cop. 1.00 m pres.
da
comunale
133
119
252
120
121
198
Strada
132
182
12
PESARO SEZ. CAND. F.14
F.5
MOMBAROCCIO (PU) F.5

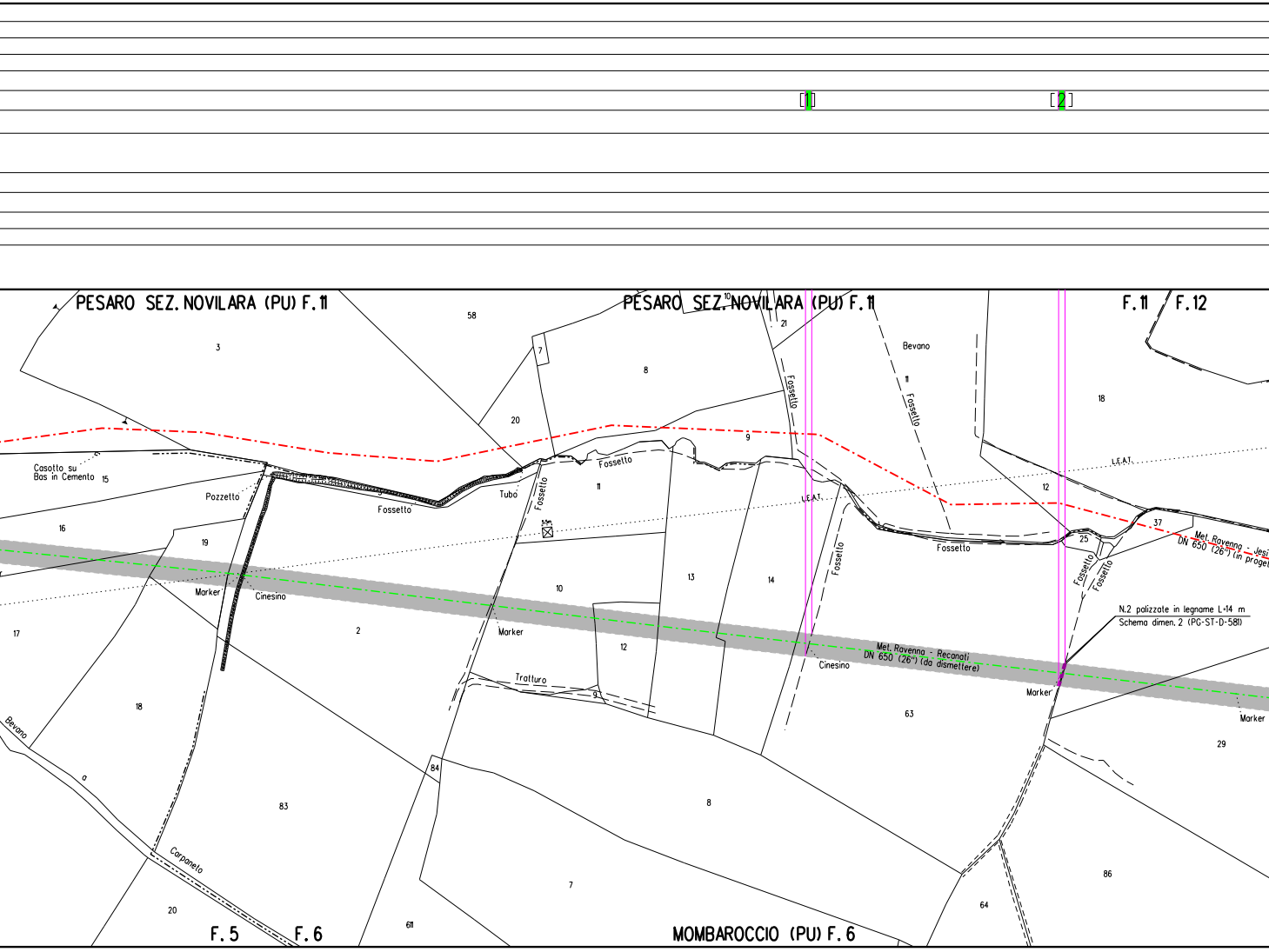
[1]
[2]
PESARO SEZ. NOVILARA (PU) F. 11
PESARO SEZ. NOVILARA (PU) F. 11
F. 11
F. 12
58
3
7
8
10
21
Bevano
11
Fossetto
Fossetto
18
20
9
L.E.A.T.
L.E.A.T.
Casotto su
Bas in Cemento
15
Pozzetto
Tubo
Fossetto
Fossetto
Fossetto
11
12
37
25
Fossetto
Met. Ravenno - Jesi
DN 650 (26") (in proget
16
19
Fossetto
Fossetto
Fossetto
N.2 palizzate in legname L=14 m
Schema dimen. 2 (PG-ST-D-581)
Marker
Cinesino
10
13
14
2
Marker
12
Met. Ravenna - Recanati
DN 650 (26") (da dismettere)
Cinesino
Marker
Marker
17
Tratturo
9
63
29
18
Bevano
a
84
83
8
86
Carpaneto
7
64
20
611
F. 5
F. 6
MOMBAROCCIO (PU) F. 6

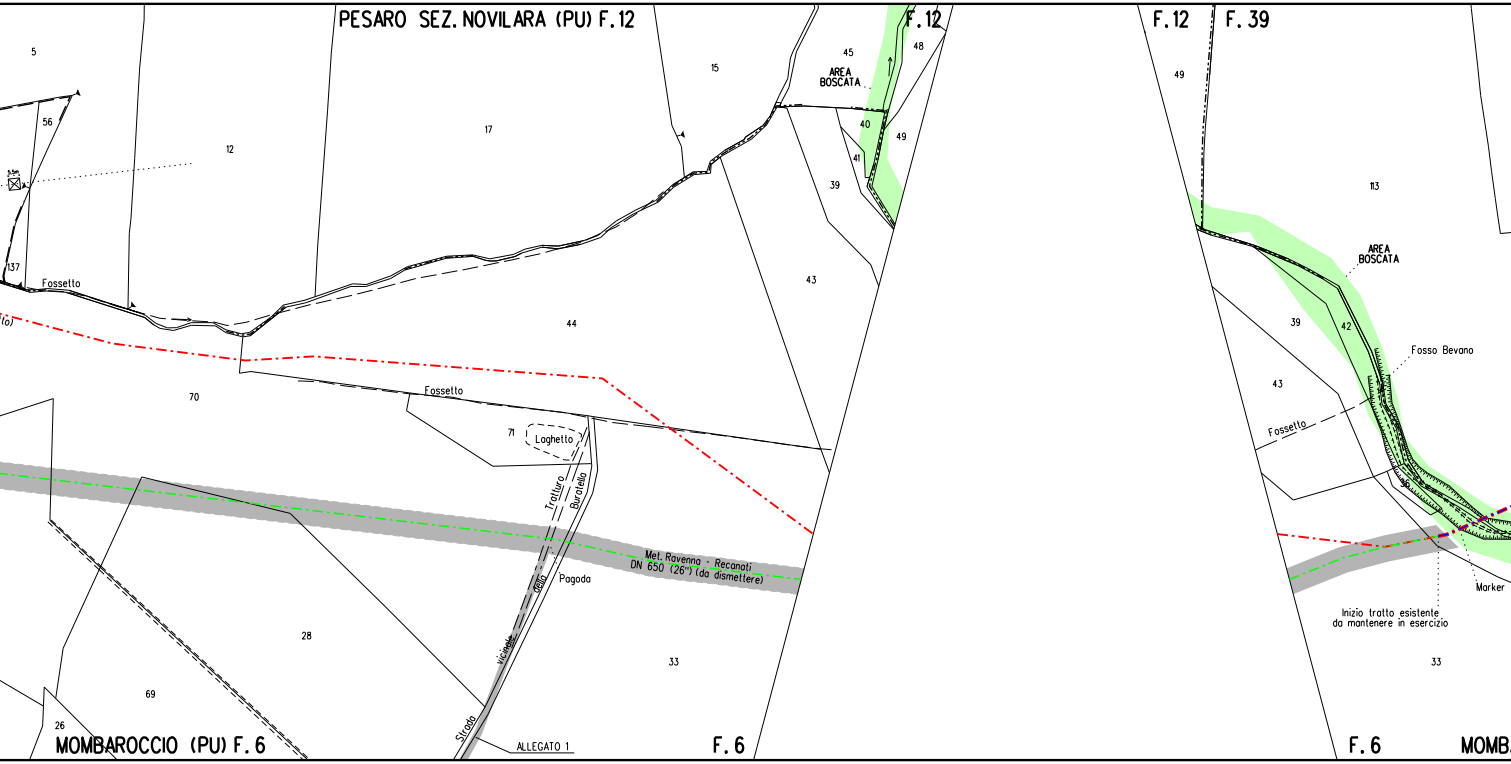
PESARO SEZ. NOVILARA (PU) F.12
F.12
F.12
F.39
5
56
12
17
15
45
48
AREA BOSCATA
40
49
41
39
43
137
Fossetto
44
70
Fossetto
71
Laghetto
Tratturo
Buratella
Met. Ravenna - Recanati
DN 650 (26") (da dismettere)
della
Pagoda
vicinale
Strada
28
33
69
26
ALLEGATO 1
MOMBAROCCIO (PU) F.6
F.6
49
113
AREA BOSCATA
39
42
Fosso Bevano
43
Fossetto
36
Marker
Inizio tratto esistente
da mantenere in esercizio
33
F.6
MOMB

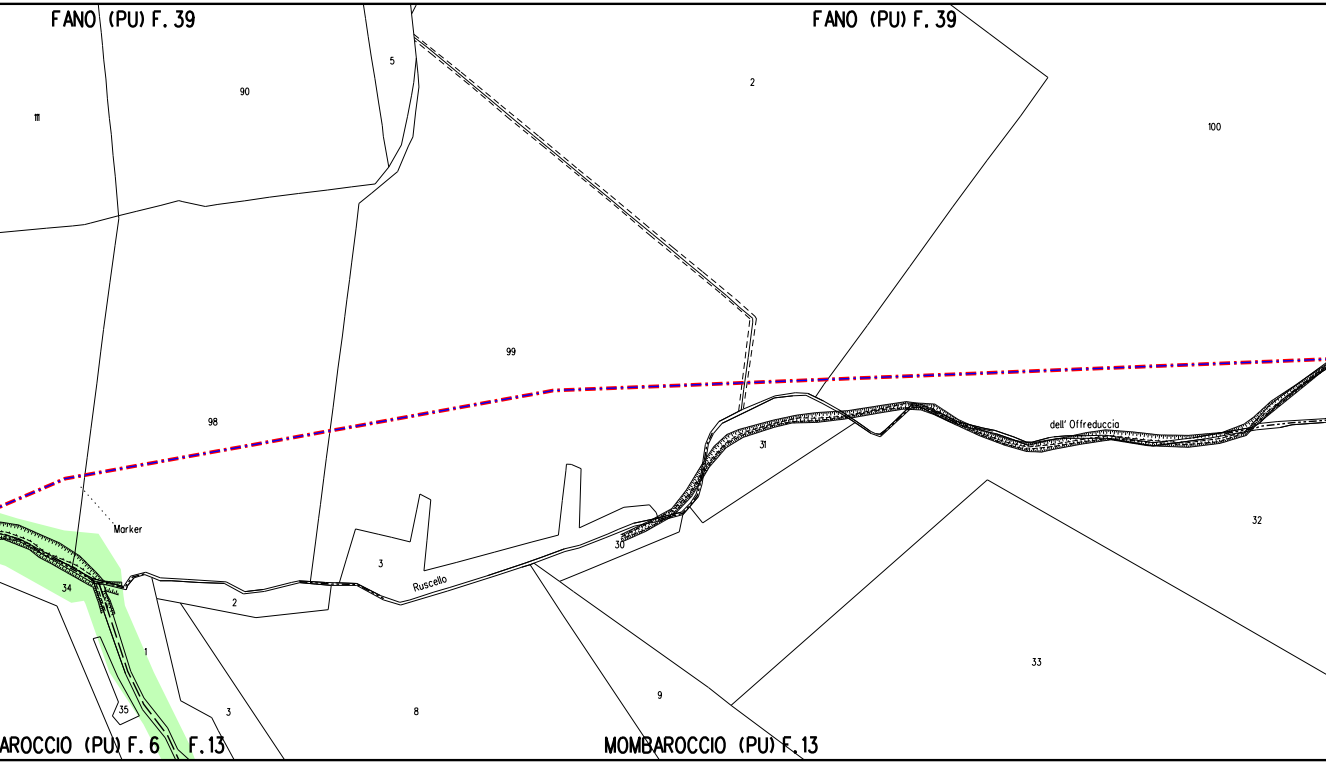
FANO (PU) F. 39
FANO (PU) F. 39
111
90
5
2
100
99
98
Marker
34
1
35
3
2
3
Ruscello
30
31
dell' Offreduccia
32
33
9
8
AROCCIO (PU) F. 6
F. 13
MOMBAROCCIO (PU) F. 13

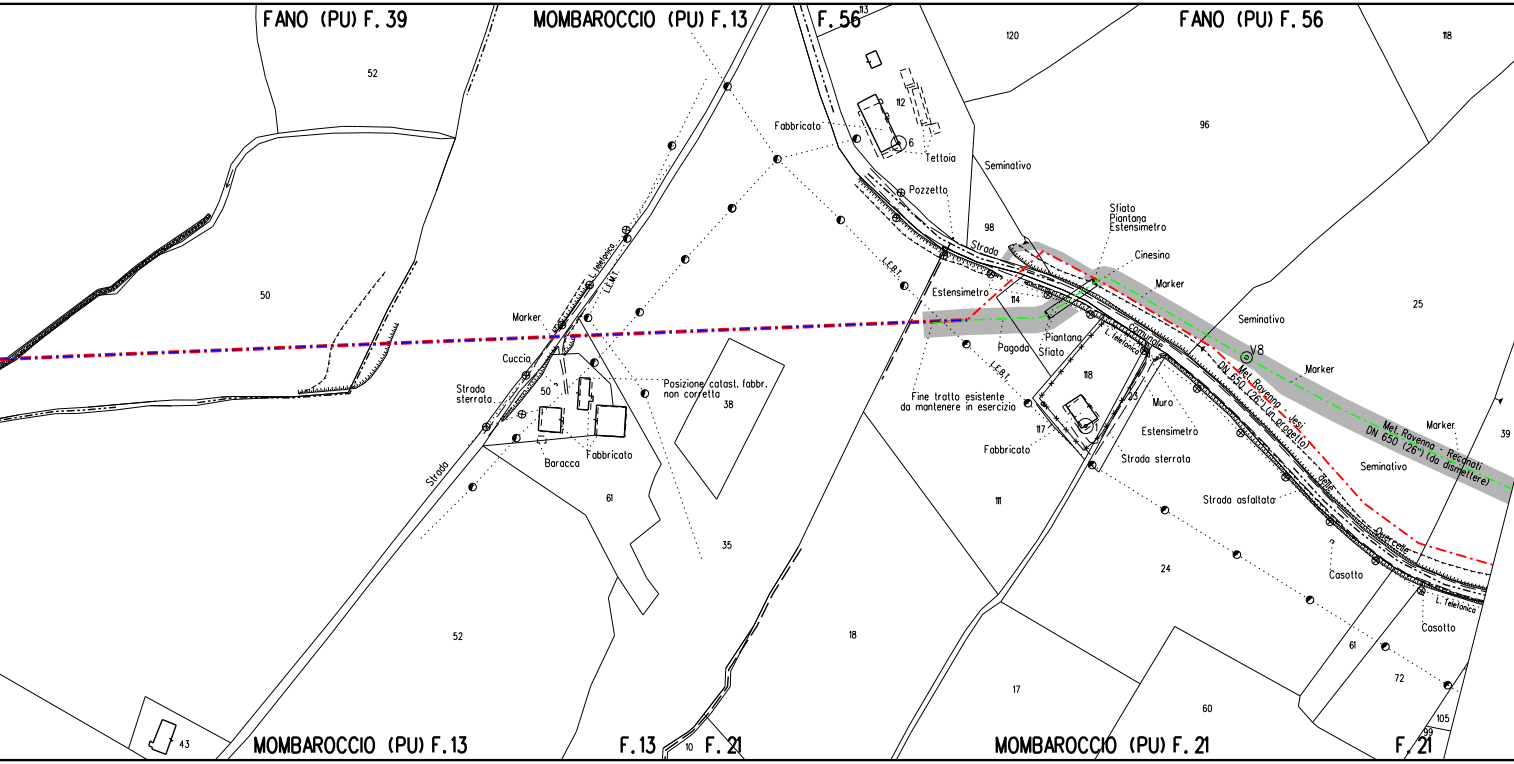
FANO (PU) F. 39
MOMBAROCCIO (PU) F. 13
F. 56
113
FANO (PU) F. 56
120
118
52
112
6
Fabbricato
Tettoia
96
Seminativo
Pozzetto
98
Strada
L.E.B.T.
Sfiato
Piantana
Estensimetro
Cinesino
Marker
25
Estensimetro
114
Seminativo
50
L. telefonico
L.E.M.T.
Marker
Cuccia
Strada
sterrata
50
Baracca
Fabbricato
Posizione catast. fabbr.
non corretta
38
Pagoda
Piantana
Sfiato
L. telefonica
comunale
V8
Met. Ravenna - Jesi
DN 650 (26") (in progetto)
Marker
Met. Ravenna - Recanati
DN 650 (26") (da dismettere)
Marker
39
L.E.B.T.
118
23
Muro
Fine tratto esistente
da mantenere in esercizio
117
1
Estensimetro
Fabbricato
Strada sterrata
Seminativo
Strada asfaltata
delle
Quercelle
Strada
61
35
111
24
Casotto
L. Telefonica
Casotto
52
18
17
60
61
72
105
99
43
MOMBAROCCIO (PU) F. 13
F. 13
10
F. 21
MOMBAROCCIO (PU) F. 21
F. 21

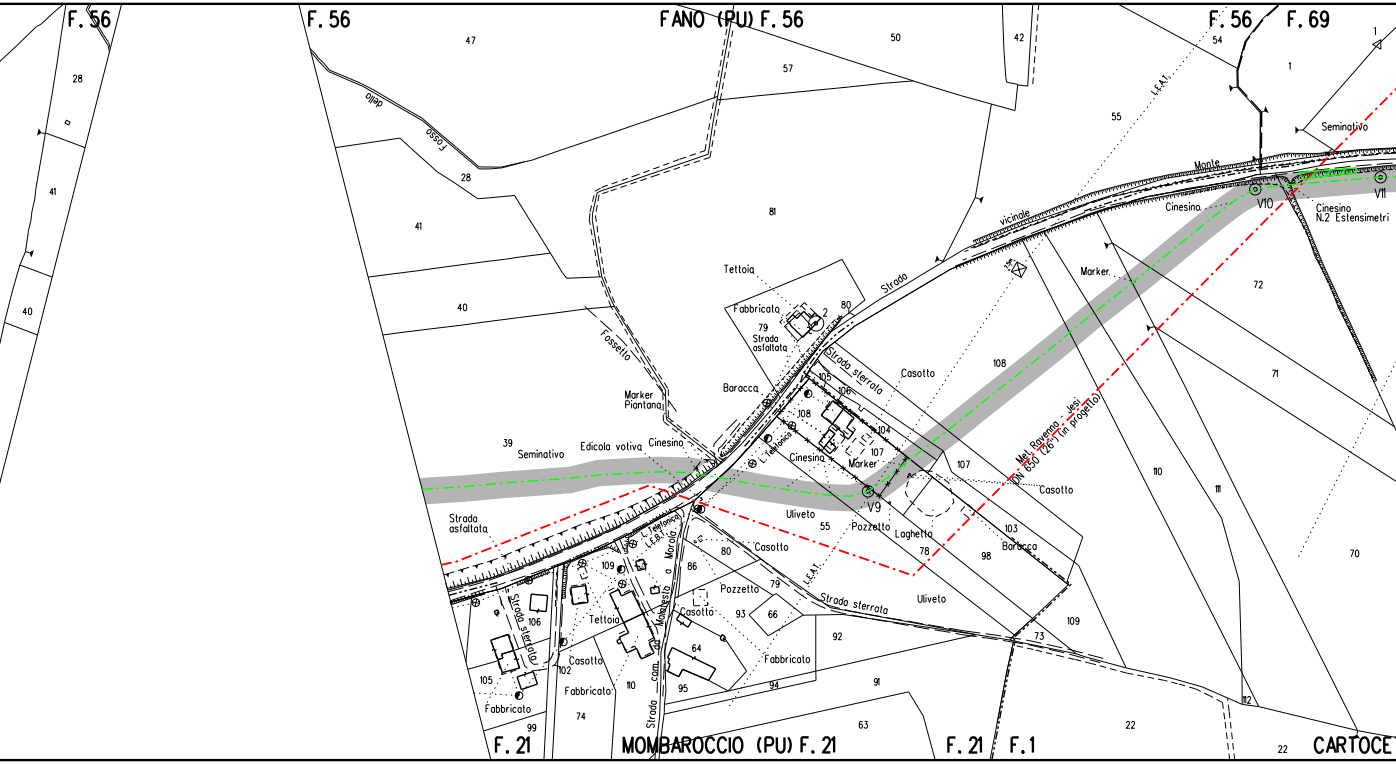
F. 56
F. 56
FANO (PU) F. 56
F. 56
F. 69
47
50
42
54
1
1
57
55
28
Fosso
della
28
41
41
40
40
81
L.E.A.T.
Seminativo
Monte
vicinale
Strada
Cinesino
V10
Cinesino
N.2 Estensimetri
V11
Tettoia
Fabbricato
2
80
79
Strada
asfaltata
Fossetto
Marker
Marker
Piantana
Baracca
105
106
108
104
107
Strada sterrata
Casotto
108
72
71
L. Telefonica
Cinesina
Marker
39
Seminativo
Edicola votiva
Cinesino
V9
107
Met. Ravenna - Jesi
DN 650 (26") (in progetto)
Casotto
110
111
70
Strada
asfaltata
Uliveto
55
Pozzetto
Laghetto
78
98
103
Baracca
L. Telefonica
L.E.B.T.
109
Morola
Malatesta
a
Strada com.
80
86
Casotto
L.E.A.T.
79
Pozzetto
93
66
Casotto
Strada sterrata
Uliveto
92
73
109
Strada sterrata
106
Tettoia
64
Fabbricato
105
102
Casotto
110
95
94
91
Fabbricato
Fabbricato
74
99
63
22
112
22
F. 21
MOMBAROCCIO (PU) F. 21
F. 21
F. 1
CARTOCE

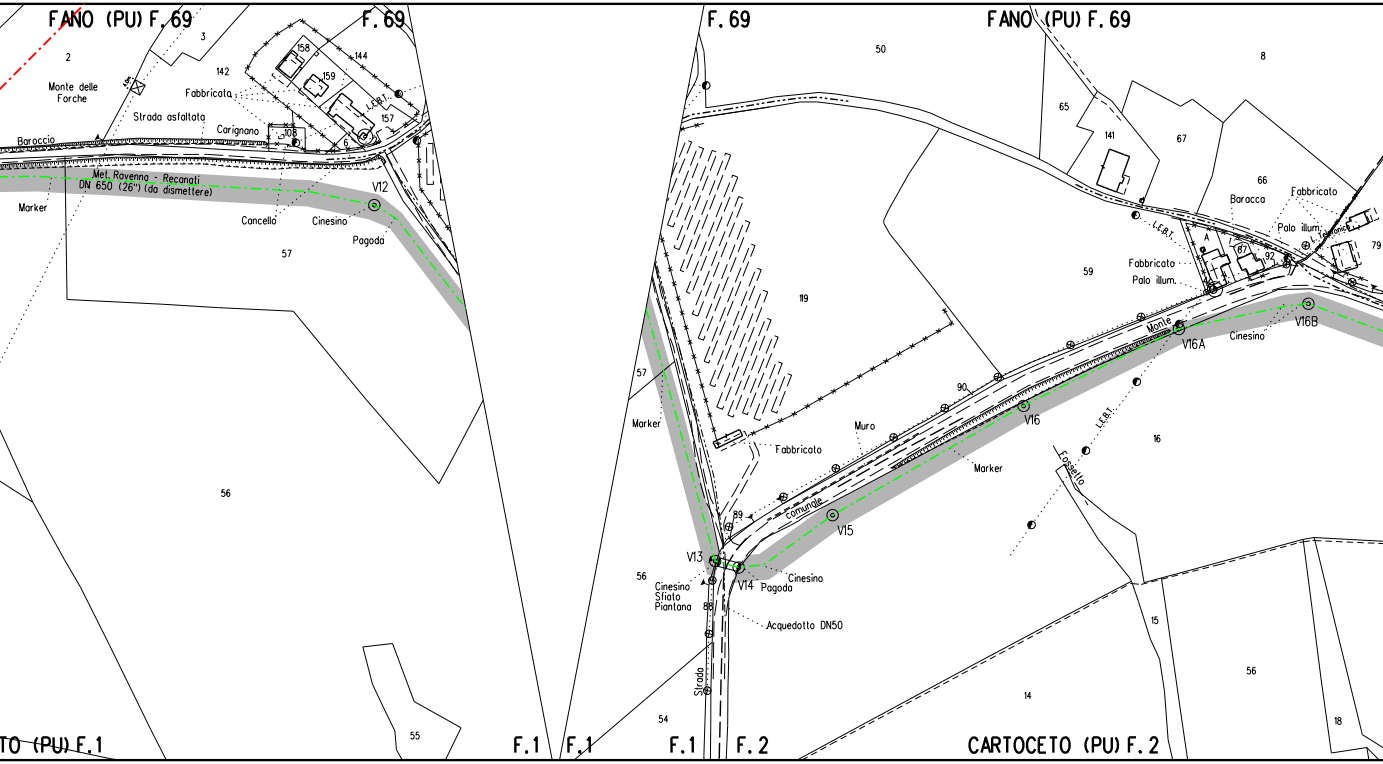
FANO (PU) F.69
F.69
F.69
FANO (PU) F.69
2
3
142
158
159
144
157
108
6
Monte delle Forche
Fabbricata
Strada asfaltata
Carignano
Baroccio
L.E.B.T.
Met. Ravenna - Recanati
DN 650 (26") (da dismettere)
V12
Marker
Cancello
Cinesino
Pagoda
57
56
55
TO (PU) F.1
F.1
F.1
F.1
F.2
CARTOCETO (PU) F.2
50
8
65
141
67
66
Baracca
Fabbricato
Palo illum.
L. Telefonica
79
A
87
92
Fabbricato
Palo illum.
L.E.B.T.
59
119
57
Marker
Fabbricato
Muro
90
89
comunale
Monte
V16A
Cinesino
V16B
V16
Marker
L.E.B.T.
16
Fossetto
V15
V13
V14
Pagoda
Cinesino
56
Cinesino
Sfiato
Piantana
88
Acquedotto DN50
Strada
54
15
14
56
18

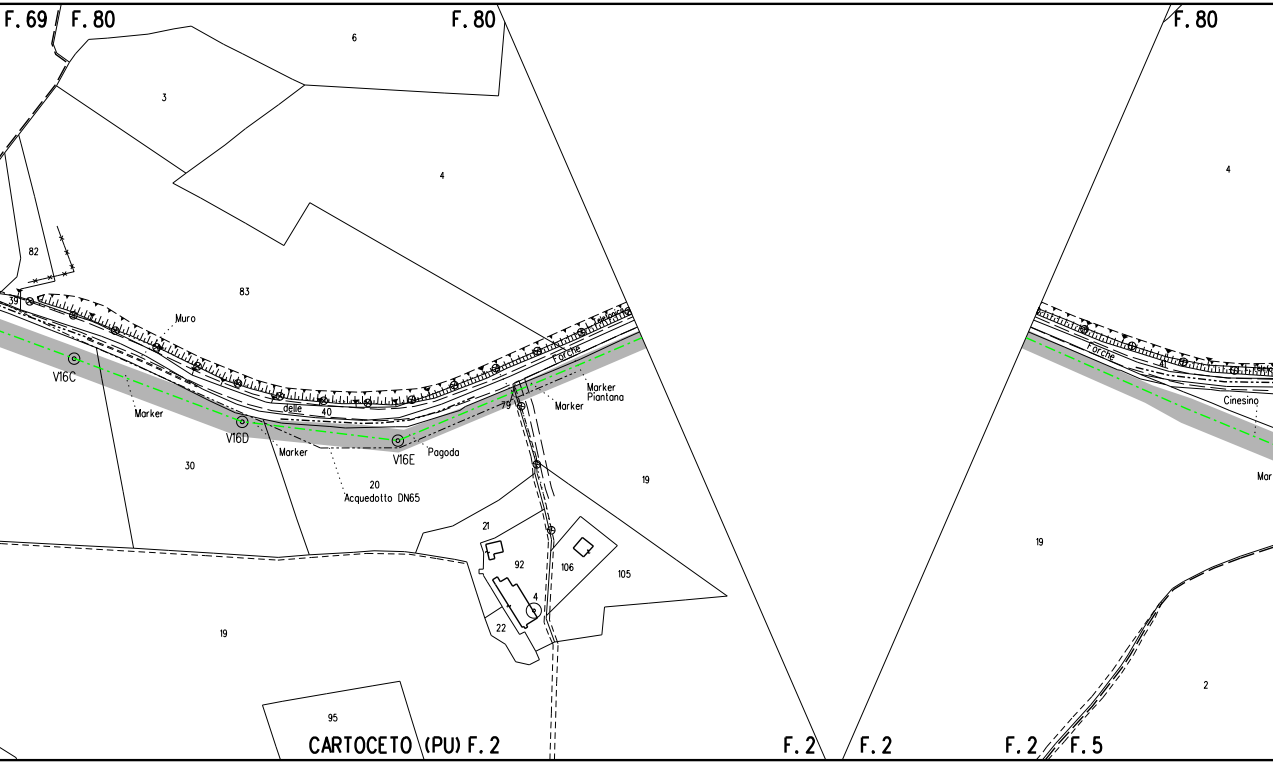
F. 69
F. 80
F. 80
F. 80
6
3
4
4
82
83
39
Muro
Telefonica
Forche
delle
40
V16C
Marker
V16D
Marker
V16E
Pagoda
79
Marker
Marker
Piantana
20
Acquedotto DN65
30
19
21
92
106
105
4
22
19
95
Forche
41
Cinesino
Mar
19
2
CARTOCETO (PU) F. 2
F. 2
F. 2
F. 2
F. 5

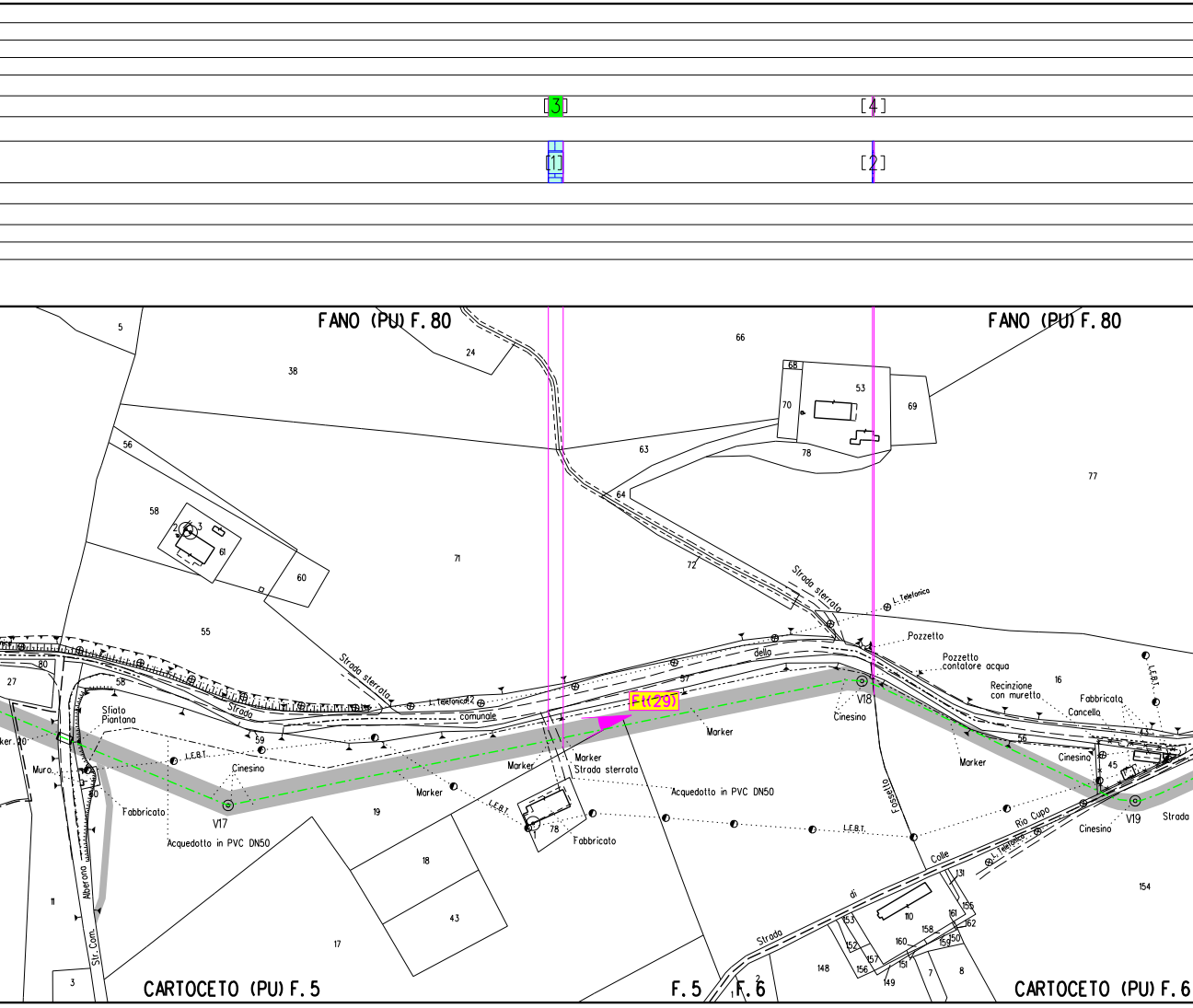
[3]
[4]
[1]
[2]
FANO (PU) F. 80
FANO (PU) F. 80
CARTOCETO (PU) F. 5
F. 5
F. 6
CARTOCETO (PU) F. 6
Ft(29)
Strada sterrata
Strada sterrata
Strada comunale dello
L. Telefonica
Pozzetto
Pozzetto contatore acqua
Recinzione con muretto
Fabbricato
Cancello
L.E.B.T.
V17
V18
V19
Cinesino
Marker
Marker Strada sterrata
Acquedotto in PVC DN50
Fabbricato
Sfiato Piantana
Muro
Str. Com. Alberono
Fossetto
Strada di Colle Rio Cupo
Strada
5
38
24
66
68
53
70
69
78
77
56
63
64
58
61
60
71
72
55
27
80
57
16
45
59
19
18
43
17
11
3
154
131
155
161
162
153
158
150
159
160
110
152
157
156
151
149
148
7
8
2
1

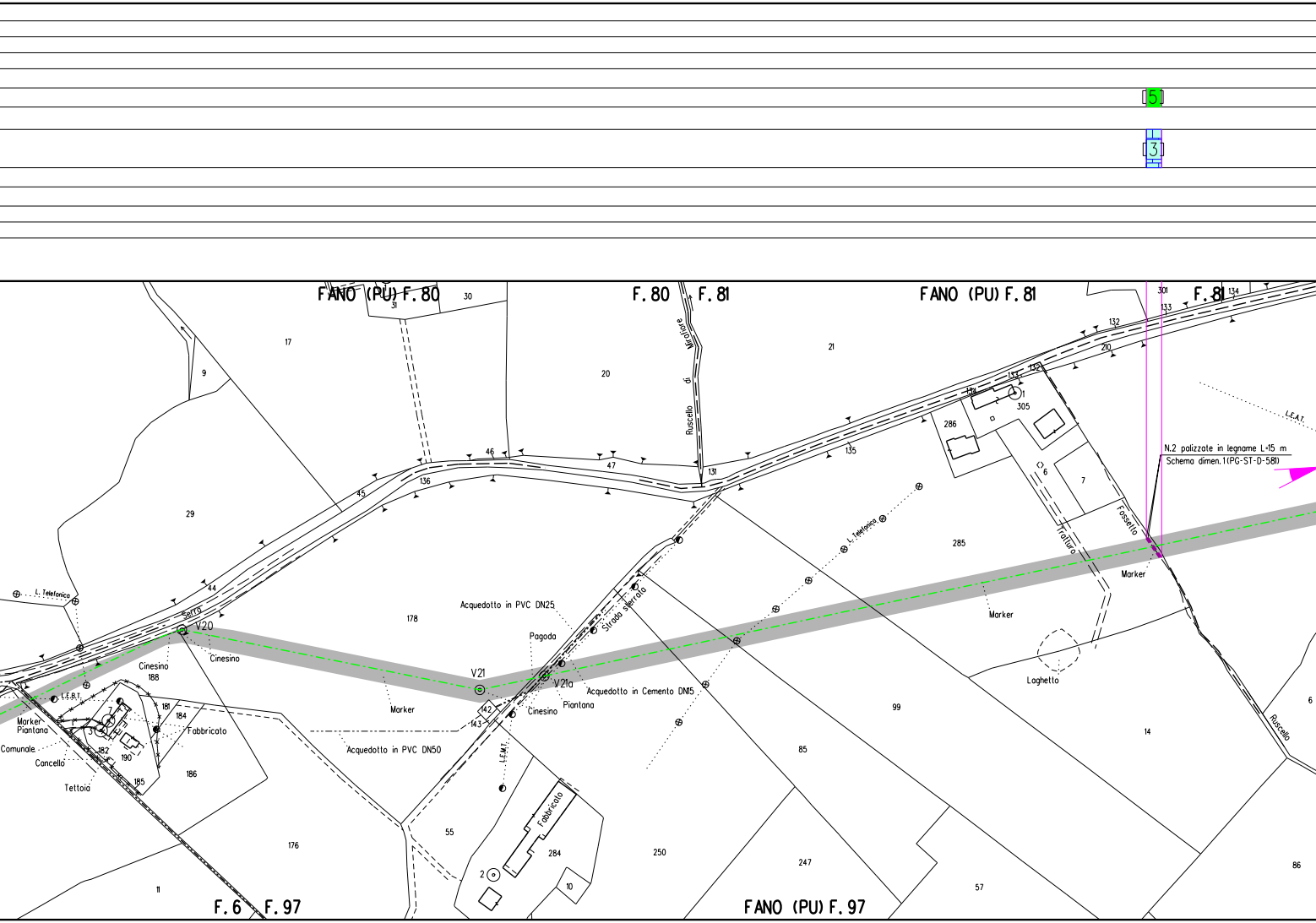
5
3
FANO (PU) F. 80
F. 80
F. 81
FANO (PU) F. 81
F. 81
FANO (PU) F. 97
F. 6
F. 97
31
30
17
9
20
21
301
133
134
132
210
132
133
134
305
1
2
286
135
131
47
46
136
45
44
29
178
Ruscello di Mirafiore
Serra
V20
V21
V21a
Cinesino
Cinesino 188
Cinesino
Marker
Marker Piantana
L. Telefonica
L. Telefonica
L.E.B.T.
L.E.M.T.
L.E.A.T.
181
184
Fabbricato
182
190
185
186
Comunale
Cancello
Tettoia
7
3
Acquedotto in PVC DN25
Pagoda
Strada sterrata
Acquedotto in Cemento DN15
Piantana
142
143
Acquedotto in PVC DN50
176
11
55
Fabbricato
284
2
10
250
85
247
57
99
285
6
7
Tratturo
Fossetto
Marker
Marker
Laghetto
14
N.2 palizzate in legname L=15 m
Schema dimen. 1 (PG-ST-D-581)
Ruscello
6
86

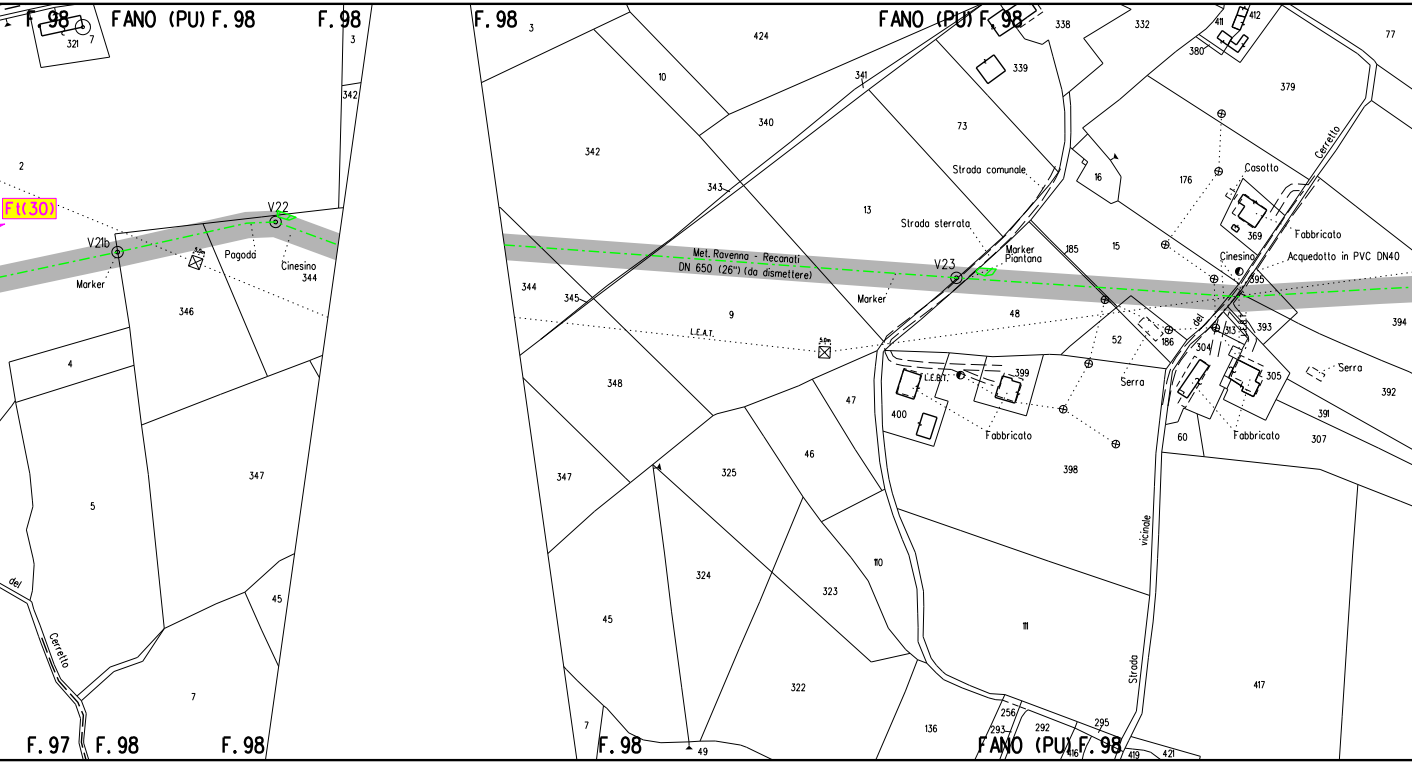

F. 98
FANO (PU) F. 98
F. 98
F. 98
FANO (PU) F. 98
F. 97
F. 98
F. 98
F. 98
FANO (PU) F. 98
F(30)
V21b
V22
V23
Marker
Pagoda
Cinesino
Marker
Met. Ravenna - Recanati
DN 650 (26") (da dismettere)
L.E.A.T.
Strada sterrata
Strada comunale
Marker
Piantana
Casotto
Fabbricato
Cinesino
Acquedotto in PVC DN40
Serra
Serra
Fabbricato
Fabbricato
L.E.A.T.
Strada vicinale
del Cerretto
Cerretto
del
321
7
2
3
342
344
346
4
5
347
45
7
424
10
340
341
342
343
13
73
339
338
332
412
411
380
77
379
16
176
15
185
369
395
393
394
344
345
9
48
52
186
304
313
305
392
391
307
60
398
399
400
47
46
348
325
347
324
323
110
45
322
111
417
136
256
293
292
295
416
419
421
49
7

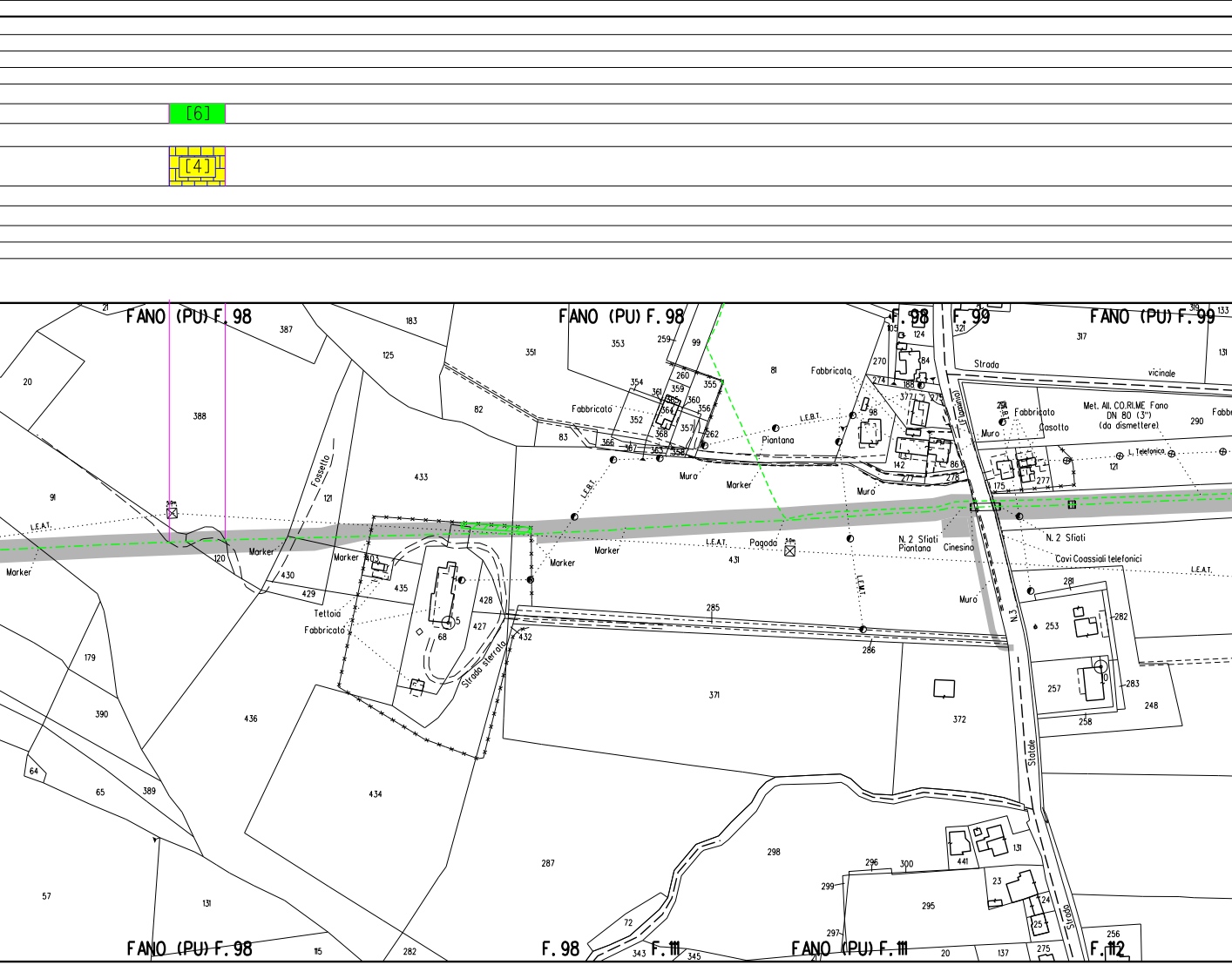

[6]
[4]
FANO (PU) F. 98
FANO (PU) F. 98
F. 98
F. 99
FANO (PU) F. 99
FANO (PU) F. 98
F. 98
F. 111
FANO (PU) F. 111
F. 112
Fossetto
Strada vicinale
Fabbricato
Fabbricato
Fabbricato
Fabbricato
Casotto
Met. All. CO.RI.ME Fano
DN 80 (3")
(da dismettere)
L. Telefonica
L.E.B.T.
L.E.B.T.
L.E.A.T.
L.E.A.T.
L.E.A.T.
L.E.M.T.
Muro
Muro
Muro
Muro
Marker
Marker
Marker
Marker
Marker
Marker
Piantana
Piantana
Pagoda
N. 2 Sfiati
N. 2 Sfiati
Cinesino
Cavi Coassiali telefonici
Tettoia
Strada sterrata
N. 3
Statale
Strada
F.lli Fantini
21
387
183
125
351
353
259
99
81
105
124
321
317
133
131
20
388
82
354
260
355
361
359
365
360
364
356
352
368
357
262
83
366
367
363
358
270
84
274
188
377
275
98
142
86
277
278
291
175
277
121
290
91
433
121
403
435
428
68
5
427
432
120
430
429
285
286
431
281
253
282
257
283
248
258
179
390
436
371
372
64
65
389
434
57
131
287
298
296
300
299
295
297
441
131
23
24
25
72
343
345
210
20
137
275
256
115
282

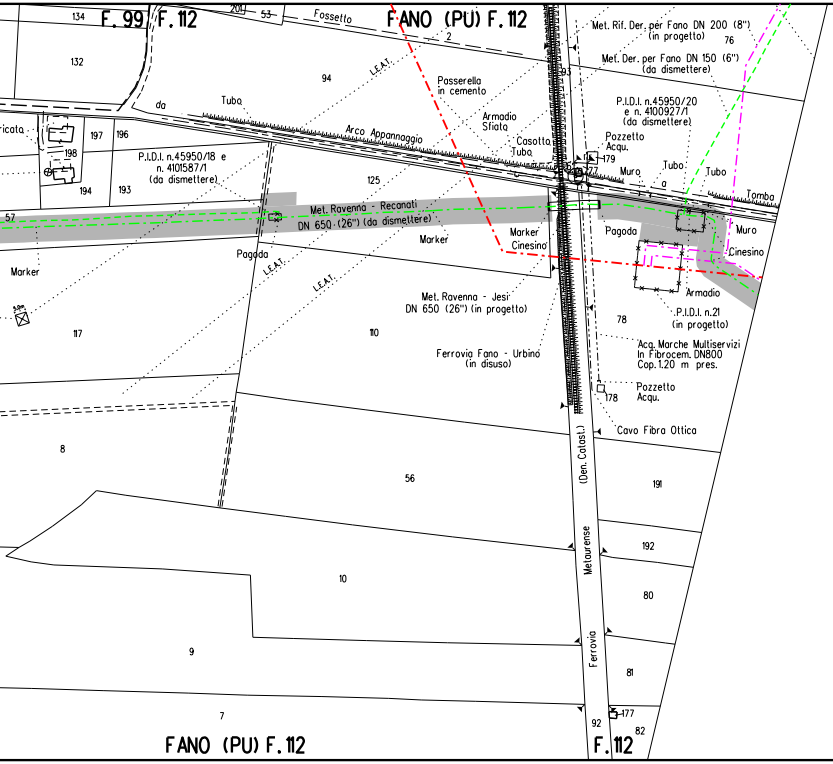
FANO (PU) F. 112
F. 99
F. 112
134
132
201
53
Fossetto
2
94
L.E.A.T.
Passerella
in cemento
Armadio
Sfiato
Casotto
Tubo
Tubo
da
Arco Appannaggio
ricata
197
196
198
194
193
P.I.D.I. n.45950/18 e
n. 4101587/1
(da dismettere)
125
57
Met. Ravenna - Recanati
DN 650 (26") (da dismettere)
Marker
Marker
Cinesino
Marker
Pagoda
L.E.A.T.
L.E.A.T.
117
110
Met. Ravenna - Jesi
DN 650 (26") (in progetto)
Ferrovia Fano - Urbino
(in disuso)
8
56
10
9
7
93
Met. Rif. Der. per Fano DN 200 (8")
(in progetto)
76
Met. Der. per Fano DN 150 (6")
(da dismettere)
P.I.D.I. n.45950/20
e n. 4100927/1
(da dismettere)
Pozzetto
Acqu.
179
177
Muro
Tubo
Tubo
a
Tomba
Pagoda
Muro
Cinesino
Armadio
P.I.D.I. n.21
(in progetto)
78
Acq. Marche Multiservizi
In Fibrocem. DN800
Cop. 1.20 m pres.
Pozzetto
Acqu.
178
Cavo Fibra Ottica
(Den. Catast.)
Metaurense
Ferrovia
191
192
80
81
92
177
82
FANO (PU) F. 112
F. 112

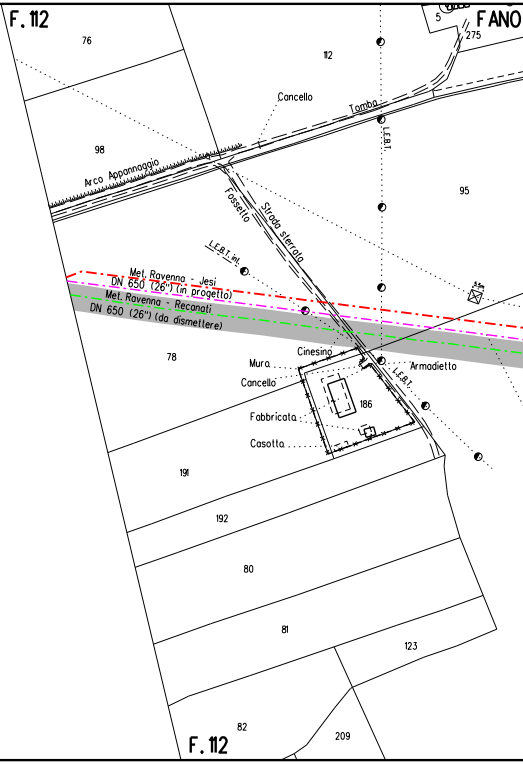
F. 112
FANO
5
275
76
112
Cancello
Tomba
L.E.B.T.
98
Arco Appannaggio
95
Fossetto
Strada sterrata
L.E.B.T.
Met. Ravenna - Jesi
DN 650 (26") (in progetto)
Met. Ravenna - Recanati
DN 650 (26") (da dismettere)
78
Cinesino
Mura
Cancello
Armadietto
L.E.B.T.
186
Fabbricata
Casotta
191
192
80
81
123
82
209
F. 112

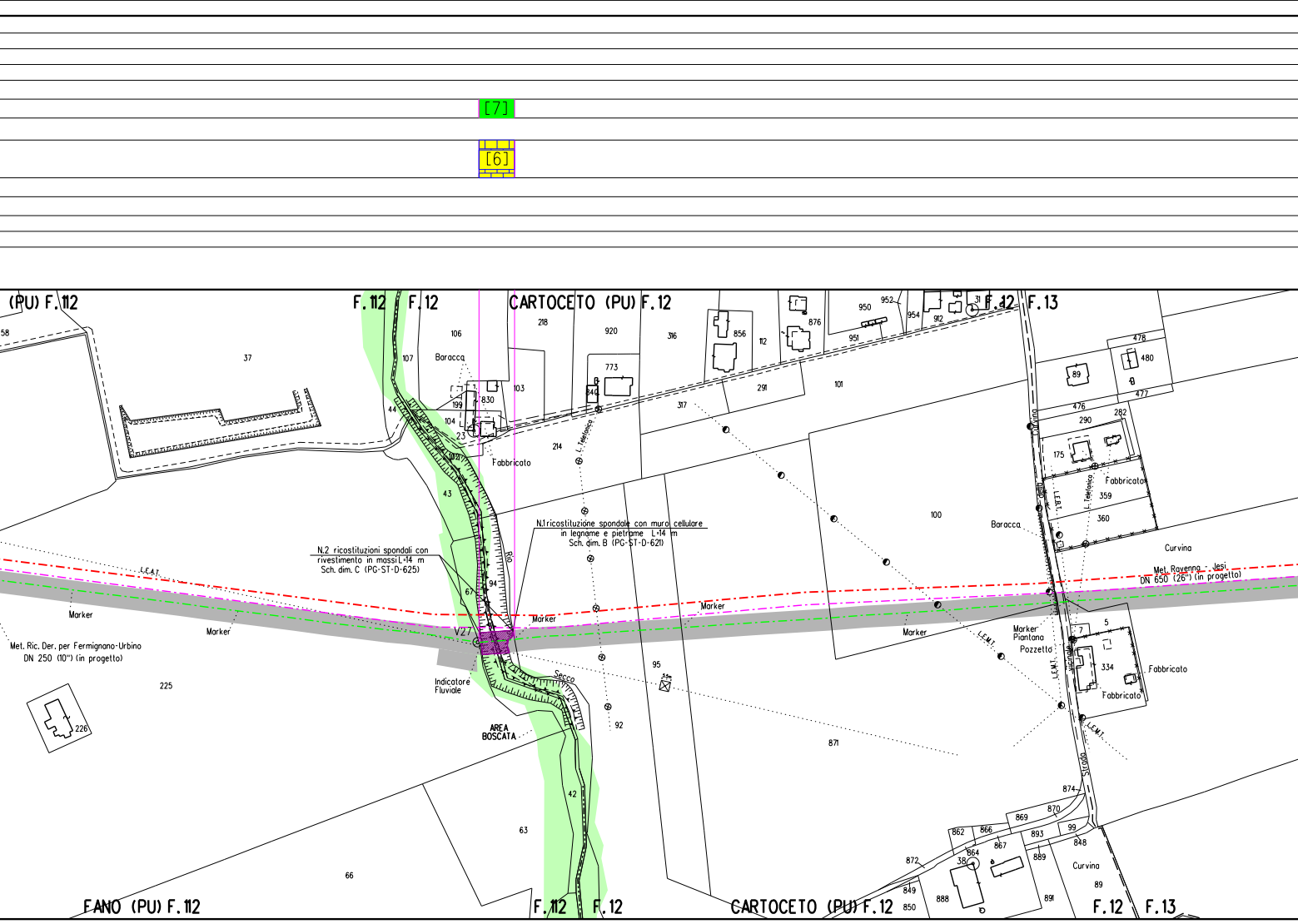
[7]
[6]
(PU) F.112
F.112
F.12
CARTOCETO (PU) F.12
F.12
F.13
Baracca
Fabbricato
L. Telefonica
N.1 ricostituzione spondale con muro cellulare in legname e pietrame L=14 m Sch. dim. B (PG-ST-D-621)
N.2 ricostituzioni spondali con rivestimento in massi L=14 m Sch. dim. C (PG-ST-D-625)
Rio
Secco
L.E.A.T.
Marker
Met. Ric. Der. per Fermignano-Urbino DN 250 (10") (in progetto)
V27
Indicatore Fluviale
AREA BOSCATA
Curvina
Strada vicinale della Curvina
L.E.B.T.
L.E.M.T.
Baracca
Fabbricato
Met. Ravenna - Jesi DN 650 (26") (in progetto)
Marker
Piantana
Pozzetto
Fabbricato
Fabbricato
Curvina
37
225
226
66
63
42
43
44
67
94
92
95
871
100
101
317
214
FANO (PU) F.112
F.112
F.12
CARTOCETO (PU) F.12
F.12
F.13

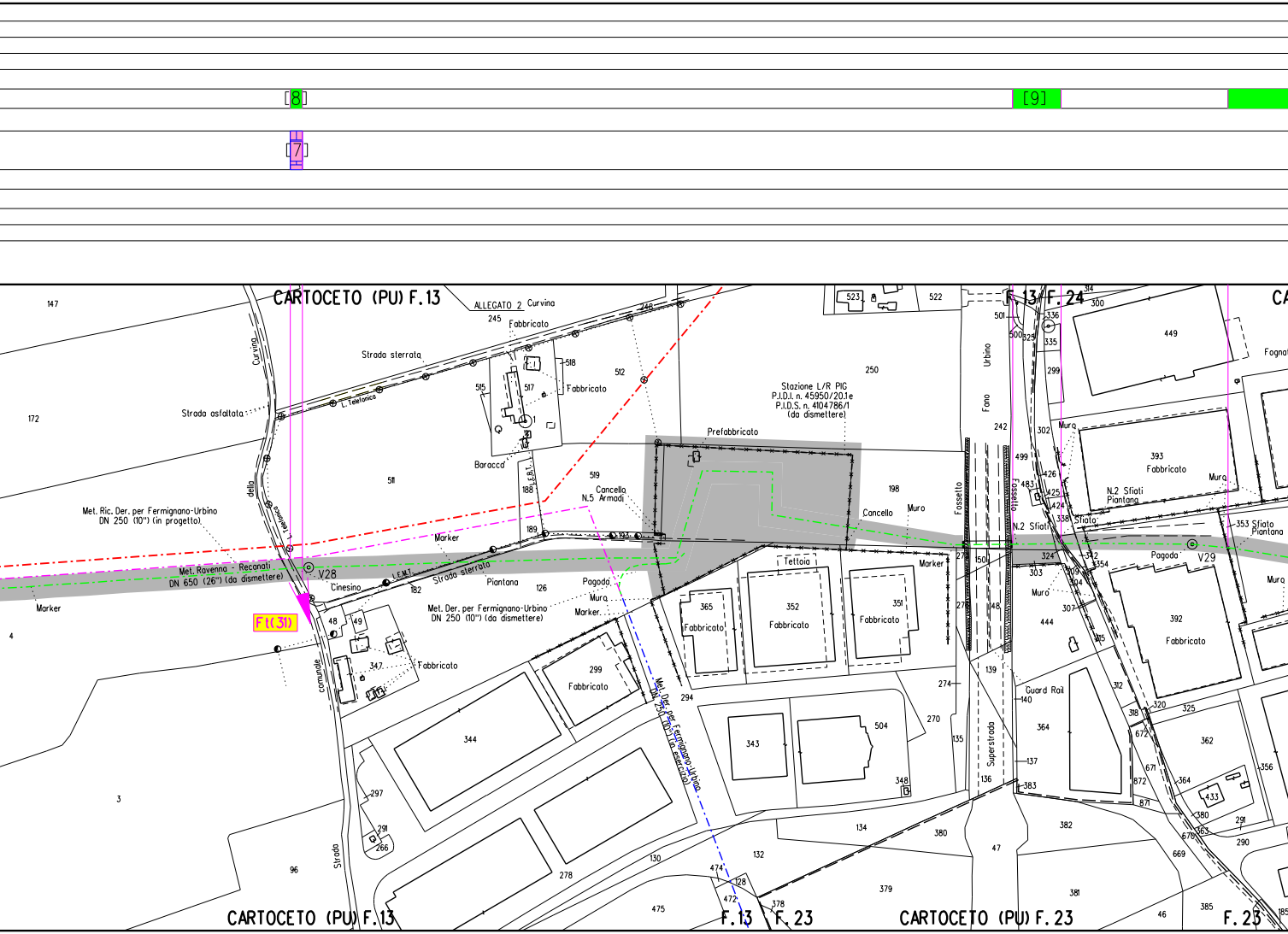
[8]
[9]
[7]
CARTOCETO (PU) F.13
ALLEGATO 2
Curvina
245
Fabbricato
248
Strada sterrata
518
512
515
517
Fabbricato
L. Telefonica
Strada asfaltata
147
172
Curvina
della
L. Telefonica
511
Baracca
L.E.B.T.
188
189
519
Cancello
N.5 Armadi
Met. Ric. Der. per Fermignano-Urbino
DN 250 (10") (in progetto)
Marker
Met. Ravenna - Recanati
DN 650 (26") (da dismettere)
V28
Cinesino
L.E.M.T.
182
Strada sterrata
Piantana
126
Pagoda
Muro
Marker
Met. Der. per Fermignano-Urbino
DN 250 (10") (da dismettere)
193
Marker
4
Ft(31)
48
49
347
Fabbricato
comunale
299
Fabbricato
Met. Der. per Fermignano-Urbino
DN 250 (10") (in esercizio)
344
3
297
291
266
96
Strada
278
130
474
128
472
475
132
CARTOCETO (PU) F.13
F.13
378
F.23
523
522
250
Stazione L/R PIG
P.I.D.I. n. 45950/20.1e
P.I.D.S. n. 4104786/1
(da dismettere)
Prefabbricato
198
Cancello
Muro
Tettoia
365
Fabbricato
352
Fabbricato
351
Fabbricato
Marker
294
343
504
348
274
270
134
380
379
F.13/F.24
314
300
501
500
325
336
335
299
Urbino
Fano
242
302
Muro
499
483
426
425
424
338
Sfiato
Fossetto
Fossetto
N.2 Sfiati
27
150
27
148
139
135
Superstrada
136
140
Guard Rail
137
383
47
324
303
Muro
309
304
307
444
315
342
354
364
312
449
Fognat
393
Fabbricato
N.2 Sfiati
Piantana
Muro
353 Sfiato
Piantana
Pagoda
V29
392
Fabbricato
Muro
CA
318
320
325
362
672
671
872
871
364
356
433
380
363
676
669
291
290
382
381
46
385
CARTOCETO (PU) F.23
F.23
185

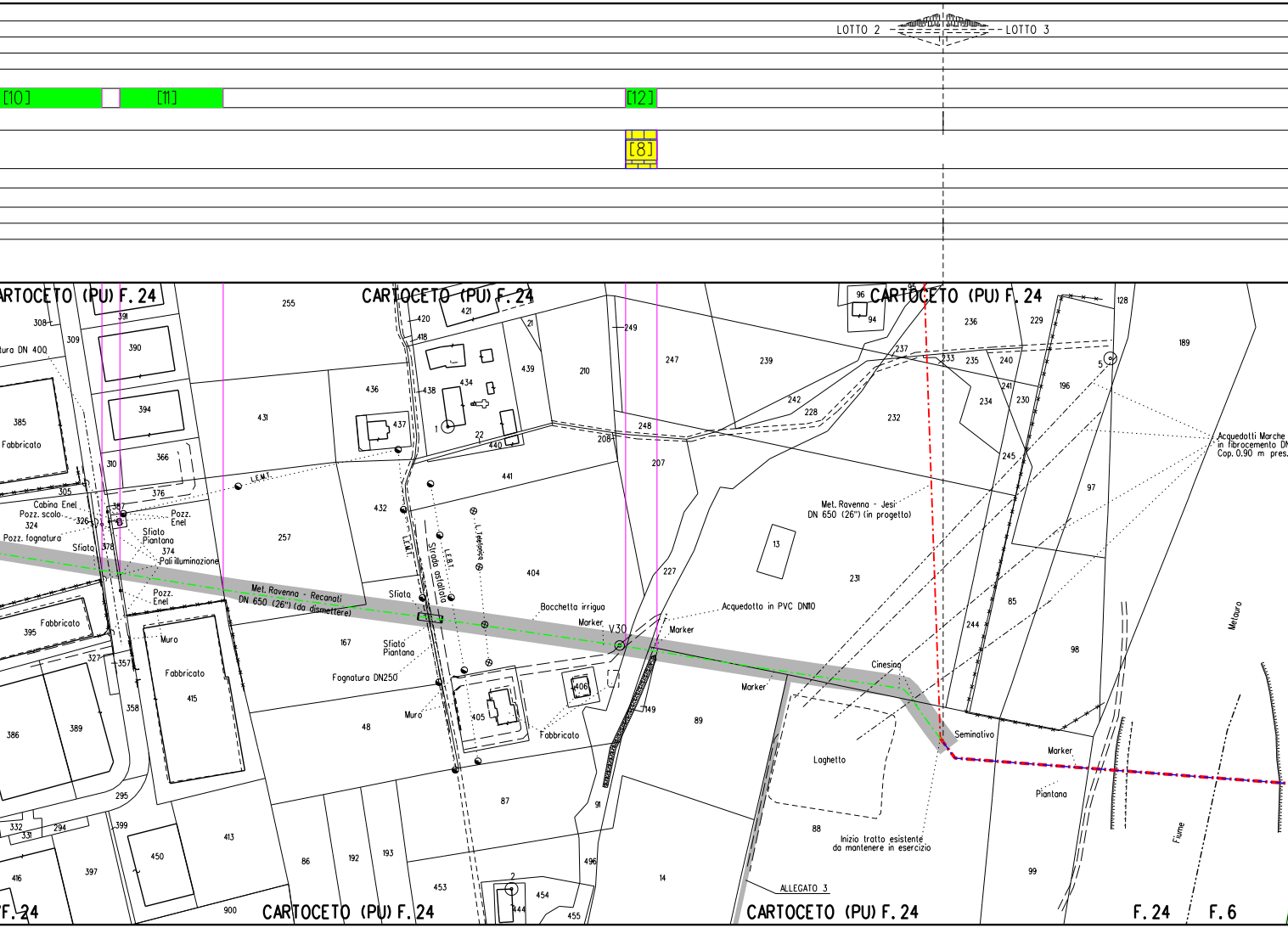
LOTTO 2
LOTTO 3
[10]
[11]
[12]
[8]
CARTOCETO (PU) F. 24
CARTOCETO (PU) F. 24
CARTOCETO (PU) F. 24
CARTOCETO (PU) F. 24
CARTOCETO (PU) F. 24
F. 24
F. 24
F. 6
Met. Ravenna - Recanati
DN 650 (26") (da dismettere)
Met. Ravenna - Jesi
DN 650 (26") (in progetto)
Acquedotto in PVC DN110
Acquedotti Marche
in fibrocemento DN
Cop. 0.90 m pres.
Inizio tratto esistente
da mantenere in esercizio
ALLEGATO 3
V30
Marker
Marker
Marker
Marker
Bocchetta irrigua
Cinesina
Seminativo
Laghetto
Piantana
Fiume
Metauro
Strada asfaltata
Fognatura DN250
Fabbricato
Fabbricato
Fabbricato
Fabbricato
Fabbricato
Muro
Muro
Sfiato
Sfiato
Piantana
Sfiato
Piantana
Pozz.
Enel
Pozz.
Enel
Cabina Enel
Pozz. scolo
Pozz. fognatura
Pali illuminazione
L.E.M.T.
L.E.M.T.
L.E.B.T.
L. Telefonica
ura DN 400
308
309
385
391
390
394
366
310
376
305
387
326
324
378
374
395
327
357
358
386
389
415
295
332
331
294
399
450
416
397
413
900
255
431
257
167
48
86
192
193
453
436
437
432
420
418
421
21
439
438
434
1
22
440
441
404
405
406
87
2
444
454
455
91
496
14
210
249
247
248
208
207
227
149
89
239
242
228
232
237
233
235
240
241
234
230
229
236
96
94
95
196
245
97
85
244
98
99
128
189
5
13
231
88

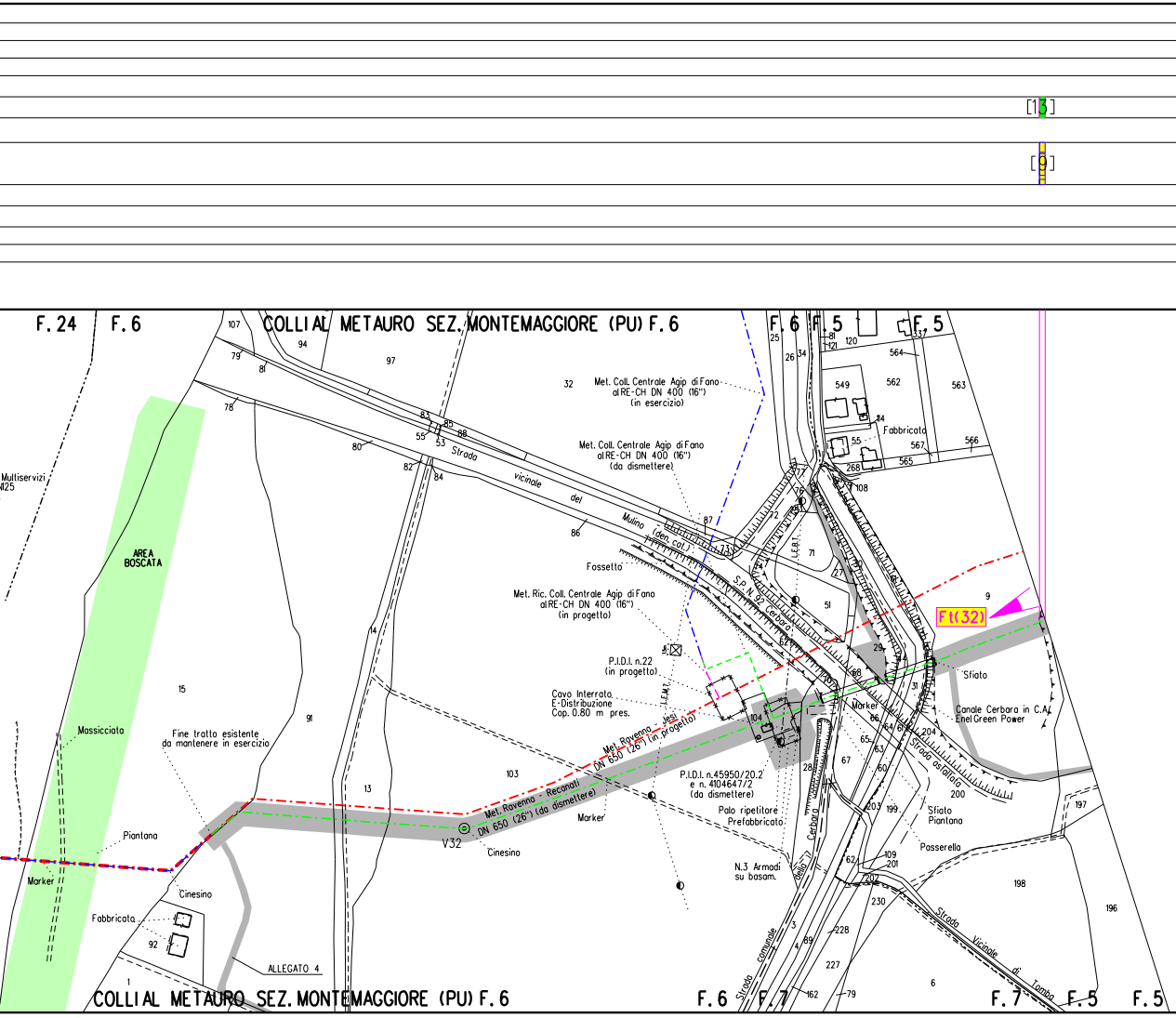
[13]
[9]
F. 24
F. 6
COLLI AL METAURO SEZ. MONTEMAGGIORE (PU) F. 6
F. 6
F. 5
F. 5
Met. Coll. Centrale Agip di Fano al RE-CH DN 400 (16") (in esercizio)
Met. Coll. Centrale Agip di Fano al RE-CH DN 400 (16") (da dismettere)
Strada vicinale del Mulino (den. cat.)
Fossetto
Met. Ric. Coll. Centrale Agip di Fano al RE-CH DN 400 (16") (in progetto)
P.I.D.I. n.22 (in progetto)
Cavo Interrato E-Distribuzione Cop. 0.80 m pres.
S.P. N. 92 Cerbaro
L.E.B.T.
L.E.M.T.
Met. Ravenna - Jesi DN 650 (26") (in progetto)
Met. Ravenna - Recanati DN 650 (26") (da dismettere)
F1(32)
Sfiato
Canale Cerbara in C.A. Enel Green Power
Marker
Strada asfaltata
Sfiato Piantana
Passerella
P.I.D.I. n.45950/20.2 e n. 4104647/2 (da dismettere)
Palo ripetitore Prefabbricato
N.3 Armadi su basam.
Strada comunale della Cerbara
Strada Vicinale di Tomba
Fabbricato
Multiservizi
AREA BOSCATA
Massicciata
Fine tratto esistente da mantenere in esercizio
Piantana
Marker
Cinesino
V32
Cinesino
Fabbricato
ALLEGATO 4
COLLI AL METAURO SEZ. MONTEMAGGIORE (PU) F. 6
F. 6
F. 7
F. 7
F. 5
F. 5
107
94
97
79
81
78
80
82
83
85
88
55
53
84
86
87
73
32
25
26
34
81
121
120
564
549
562
563
114
55
567
565
268
566
77
76
72
71
108
27
51
9
29
14
31
68
10
62
104
66
64
61
65
63
67
60
28
204
200
203
199
197
62
109
201
202
198
230
196
228
227
3
89
162
79
6
15
91
14
13
103
92
1
M25

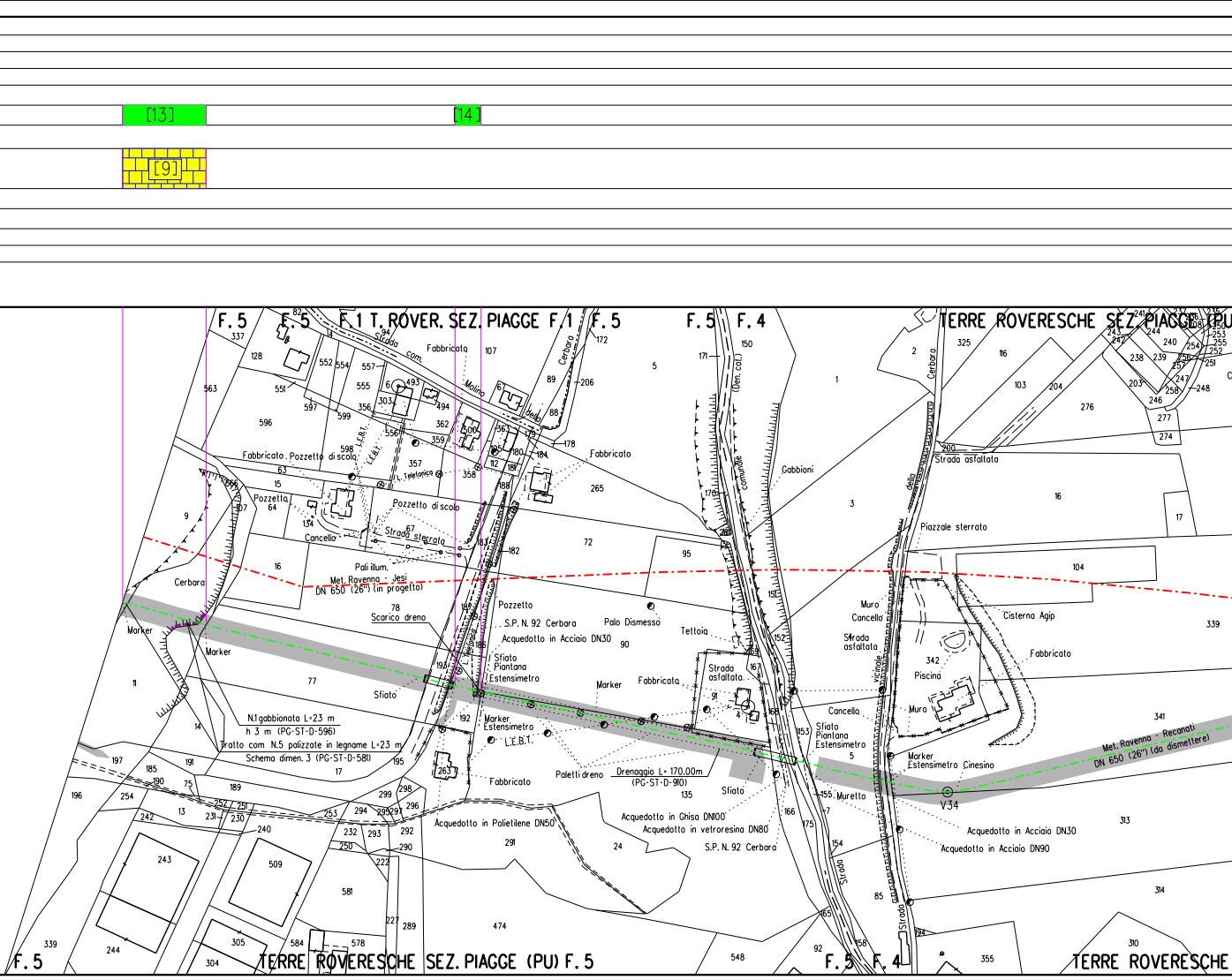
[13]
[14]
[9]
F. 5
F. 1 T. ROVER. SEZ. PIAGGE F. 1
F. 5
F. 4
TERRE ROVERESCHE SEZ. PIAGGE (PU
Strada com. Molino Bello
Cerbara
Fabbricato
Fabbricato
Pozzetto di scolo
L.E.B.T.
L. Telefonica
Pozzetto
Pozzetto di scolo
Strada sterrata
Cancello
Pali illum.
Met. Ravenna - Jesi DN 650 (26") (in progetto)
Scarico dreno
S.P. N. 92 Cerbara
Acquedotto in Acciaio DN30
Palo Dismesso
Tettoia
Sfiato Piantana Estensimetro
Marker
Fabbricato
Strada asfaltata
Sfiato
Marker Estensimetro
L.E.B.T.
Paletti dreno
Drenaggio L= 170.00m (PG-ST-D-910)
Sfiato
Acquedotto in Ghisa DN100
Acquedotto in vetroresina DN80
S.P. N. 92 Cerbara
Acquedotto in Polietilene DN50
N.1 gabbionata L=23 m h 3 m (PG-ST-D-596)
Tratto com. N.5 palizzate in legname L=23 m Schema dimen. 3 (PG-ST-D-581)
Marker
Marker
Cerbara
(Den. cat.)
comunale
Gabbioni
Strada asfaltata
della Cerbara
Piazzale sterrato
Cisterna Agip
Muro Cancello
Strada asfaltata
Fabbricato
vicinale
Piscina
Muro
Cancello
Sfiato Piantana Estensimetro
Marker Estensimetro Cinesino
V34
Met. Ravenna - Recanati DN 650 (26") (da dismettere)
Muretto
Acquedotto in Acciaio DN30
Acquedotto in Acciaio DN90
Strada
Strada
F. 5
TERRE ROVERESCHE SEZ. PIAGGE (PU) F. 5
F. 5
F. 4
TERRE ROVERESCHE

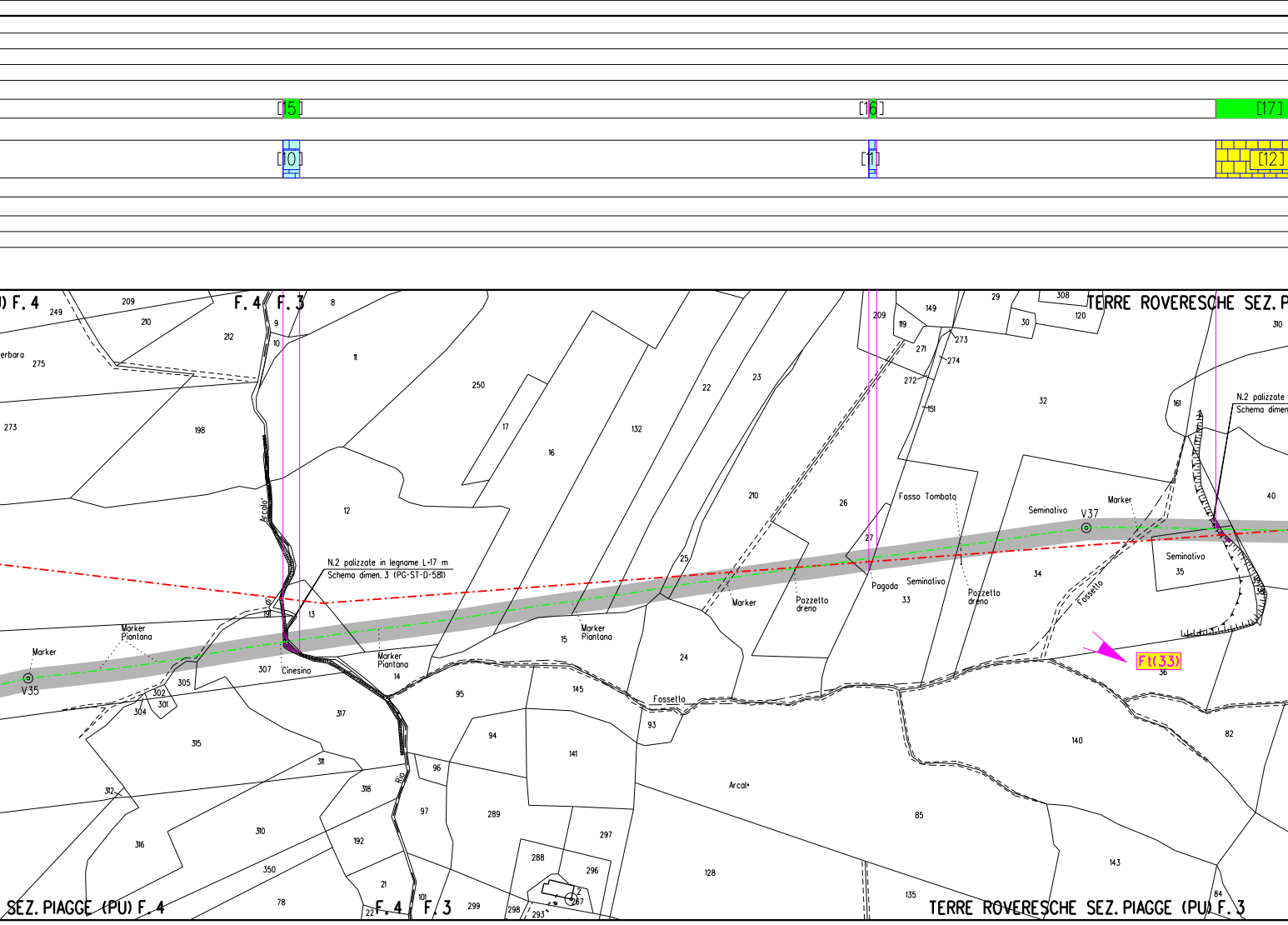
[15]
[16]
[17]
[10]
[11]
[12]
F. 4
F. 3
TERRE ROVERESCHE SEZ. P
SEZ. PIAGGE (PU) F. 4
F. 4
F. 3
TERRE ROVERESCHE SEZ. PIAGGE (PU) F. 3
N.2 palizzate in legname L=17 m
Schema dimen. 3 (PG-ST-D-581)
N.2 palizzate
Schema dimen
Arcalo'
Cinesino
Marker
Marker Piantana
Marker
Marker Piantana
Marker Piantana
Marker
V35
V37
Fossetto
Fossetto
Fosso Tombato
Pozzetto dreno
Pozzetto dreno
Pagoda
Seminativo
Seminativo
Seminativo
Arcal•
Ft(33)
erbara
249
209
210
212
275
273
198
9
10
8
11
250
17
16
132
22
23
12
210
26
27
25
15
24
145
95
14
13
307
305
302
301
304
315
317
311
312
316
310
318
192
350
78
21
22
101
97
96
94
141
289
288
297
296
298
293
299
2
267
93
128
85
135
143
140
82
84
36
34
35
33
32
40
161
310
308
29
30
120
149
209
119
271
273
274
272
151

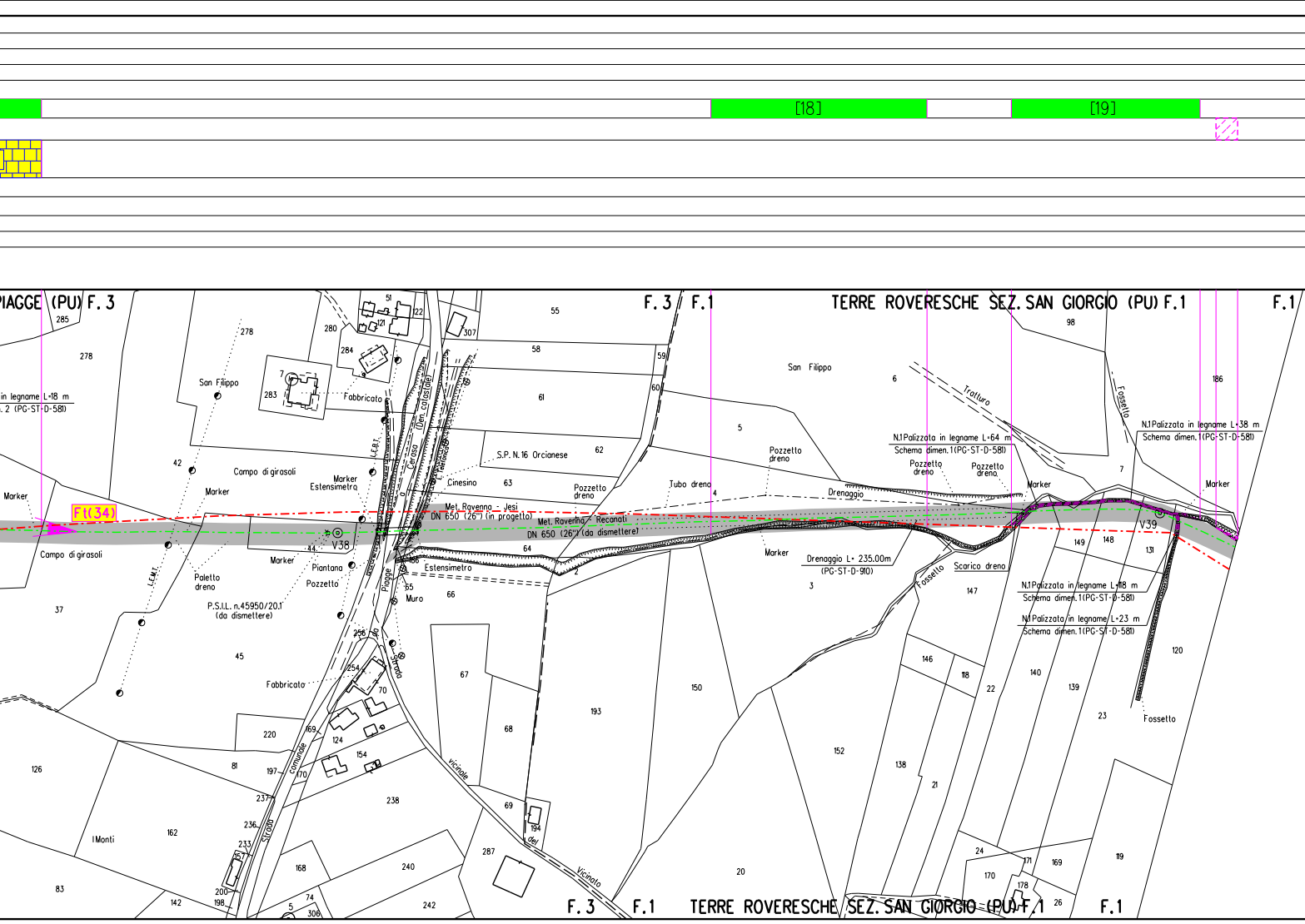
[18]
[19]
PIAGGE (PU) F. 3
F. 3
F. 1
TERRE ROVERESCHE SEZ. SAN GIORGIO (PU) F. 1
F. 1
in legname L=18 m
. 2 (PG-ST-D-581)
Marker
Ft(34)
Campo di girasoli
San Filippo
278
285
42
37
45
Campo di girasoli
Marker
Paletto dreno
L.E.M.T.
P.S.I.L. n.45950/20.1 (da dismettere)
Marker
Estensimetro
Marker
V38
44
Piantana
Pozzetto
Fabbricato
283
7
280
284
51
121
122
307
L.E.B.T.
Cerasa
(Den. catastale)
C. Telefonico
Cinesino
S.P. N.16 Orcianese
Met. Ravenna - Jesi DN 650 (26") (in progetto)
Met. Ravenna - Recanati DN 650 (26") (da dismettere)
Pozzetto dreno
Estensimetro
186
65
Muro
Piagge
Via
Strada
Fabbricato
256
254
70
55
58
59
60
61
62
63
64
2
66
67
68
69
193
194
Strada comunale
Strada vicinale
del Vicinato
Tubo dreno
4
5
6
150
152
3
San Filippo
Pozzetto dreno
Drenaggio
Marker
Drenaggio L= 235.00m (PG-ST-D-910)
N.1 Palizzata in legname L=64 m
Schema dimen. 1 (PG-ST-D-581)
Pozzetto dreno
Pozzetto dreno
Tratturo
Marker
Fossetto
Scarico dreno
147
146
118
22
138
21
20
24
170
171
169
178
26
98
7
V39
149
148
131
140
139
23
120
119
186
Fossetto
N.1 Palizzata in legname L=38 m
Schema dimen. 1 (PG-ST-D-581)
Marker
N.1 Palizzata in legname L=118 m
Schema dimen. 1 (PG-ST-D-581)
N.1 Palizzata in legname L=23 m
Schema dimen. 1 (PG-ST-D-581)
Fossetto
126
162
I Monti
83
142
220
81
197
124
169
154
170
238
237
236
233
157
200
198
168
240
242
287
74
5
306

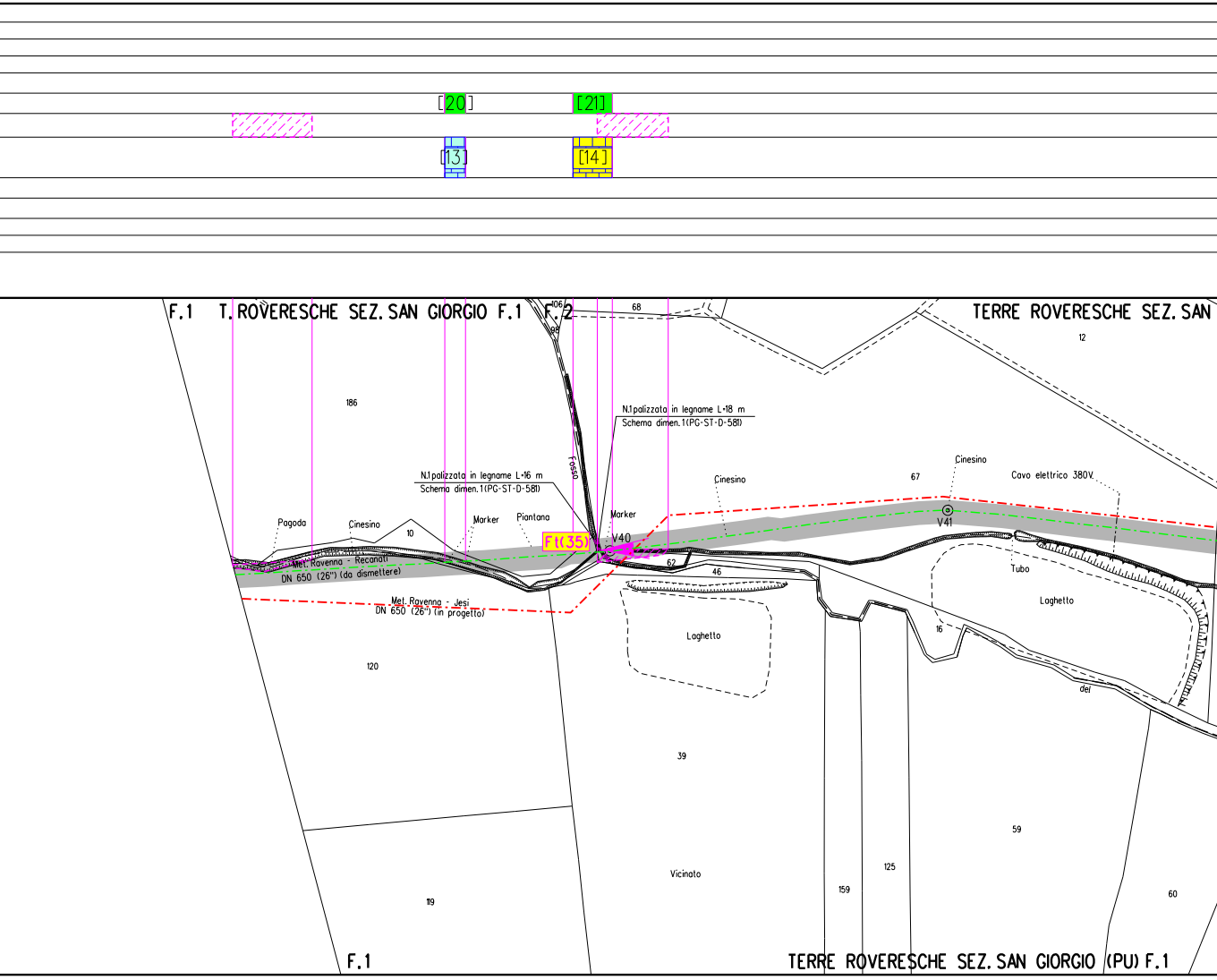
[20]
[21]
[13]
[14]
F.1
T. ROVERESCHE SEZ. SAN GIORGIO F.1
F.2
106
68
98
TERRE ROVERESCHE SEZ. SAN
12
186
N.1 palizzata in legname L=18 m
Schema dimen. 1 (PG-ST-D-581)
Fosso
N.1 palizzata in legname L=16 m
Schema dimen. 1 (PG-ST-D-581)
Cinesino
67
Cinesino
Cavo elettrico 380V
Pagoda
Cinesino
10
Marker
Piantana
Marker
Ft(35)
V40
V41
Met. Ravenna - Recanati
DN 650 (26") (da dismettere)
62
46
Tubo
Loghetto
Met. Ravenna - Jesi
DN 650 (26") (in progetto)
Loghetto
16
120
dei
39
59
125
159
Vicinato
119
60
F.1
TERRE ROVERESCHE SEZ. SAN GIORGIO (PU) F.1

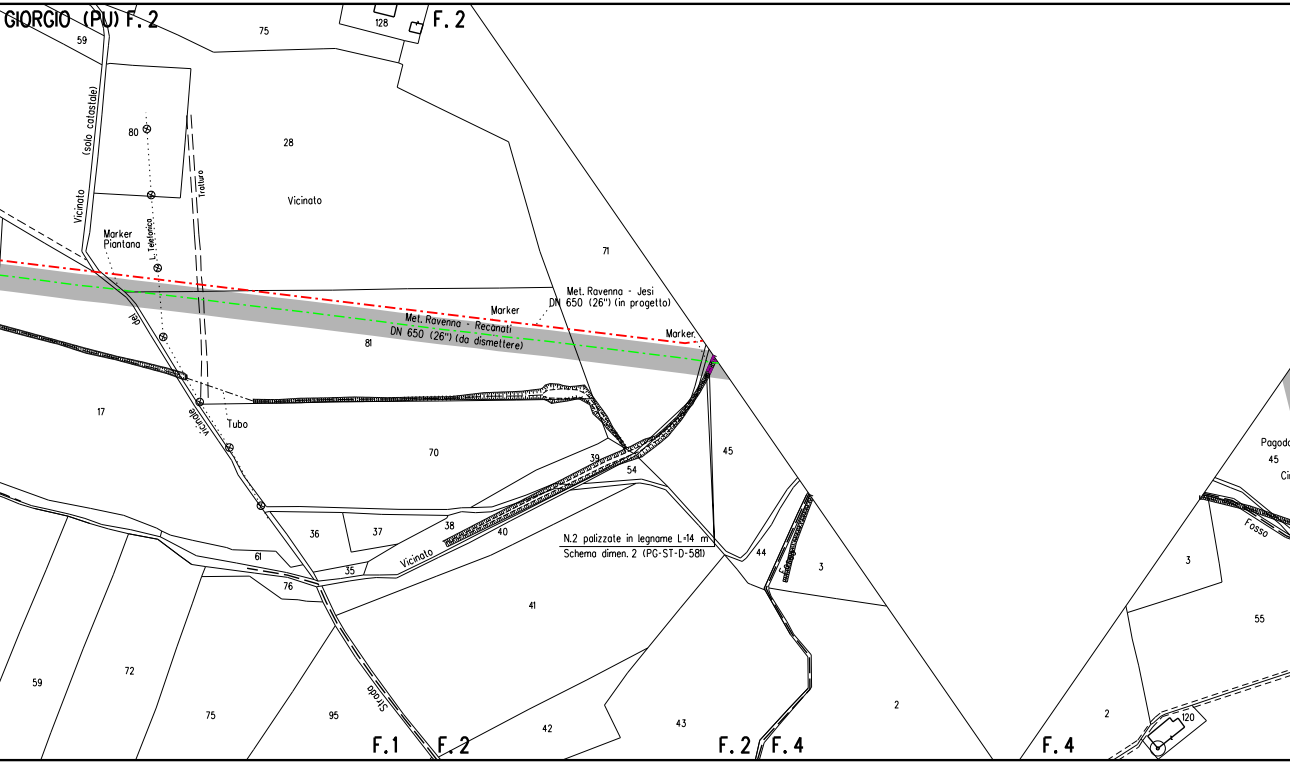
GIORGIO (PU) F. 2
F. 2
59
75
128
80
(solo catastale)
Vicinato
28
Vicinato
Tratturo
L. Telefonica
Marker
Piantana
71
Met. Ravenna - Jesi
DN 650 (26") (in progetto)
Marker
Met. Ravenna - Recanati
DN 650 (26") (da dismettere)
Marker
81
del
17
Vicinale
Tubo
70
39
54
45
36
37
38
40
N.2 palizzate in legname L=14 m
Schema dimen. 2 (PG-ST-D-581)
44
3
61
35
Vicinato
76
41
59
72
75
95
Strada
42
43
2
F. 1
F. 2
F. 2
F. 4
Pagod
45
Ci
Fosso
3
55
2
120
F. 4

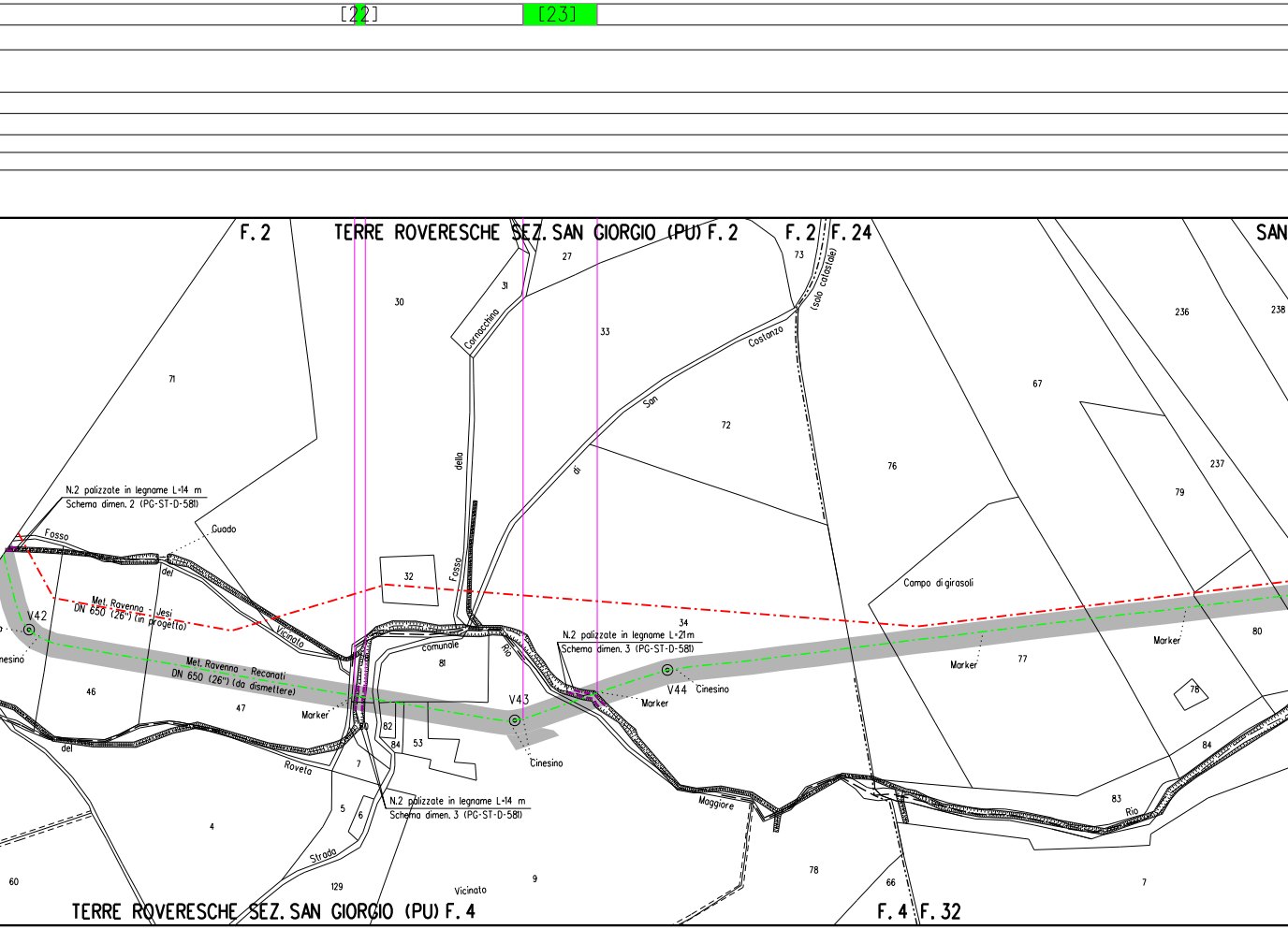
[22]
[23]
F. 2
TERRE ROVERESCHE SEZ. SAN GIORGIO (PU) F. 2
F. 2
F. 24
SAN
(solo catastale)
27
73
31
30
Cornacchina
33
Costanzo
236
238
71
San
72
67
di
della
76
237
79
N.2 palizzate in legname L=14 m
Schema dimen. 2 (PG-ST-D-581)
Guado
Fosso
32
Fosso
Campo di girasoli
del
Met. Ravenna - Jesi
DN 650 (26") (in progetto)
V42
Vicinato
34
N.2 palizzate in legname L=21 m
Schema dimen. 3 (PG-ST-D-581)
Marker
Marker
80
77
Rio
comunale
81
V44
Cinesino
Met. Ravenna - Recanati
DN 650 (26") (da dismettere)
V43
Marker
78
nesino
46
47
Marker
80
82
84
53
Cinesino
84
del
Roveta
7
Maggiore
83
Rio
N.2 palizzate in legname L=14 m
Schema dimen. 3 (PG-ST-D-581)
5
6
4
Strada
78
60
129
9
Vicinato
66
7
TERRE ROVERESCHE SEZ. SAN GIORGIO (PU) F. 4
F. 4
F. 32

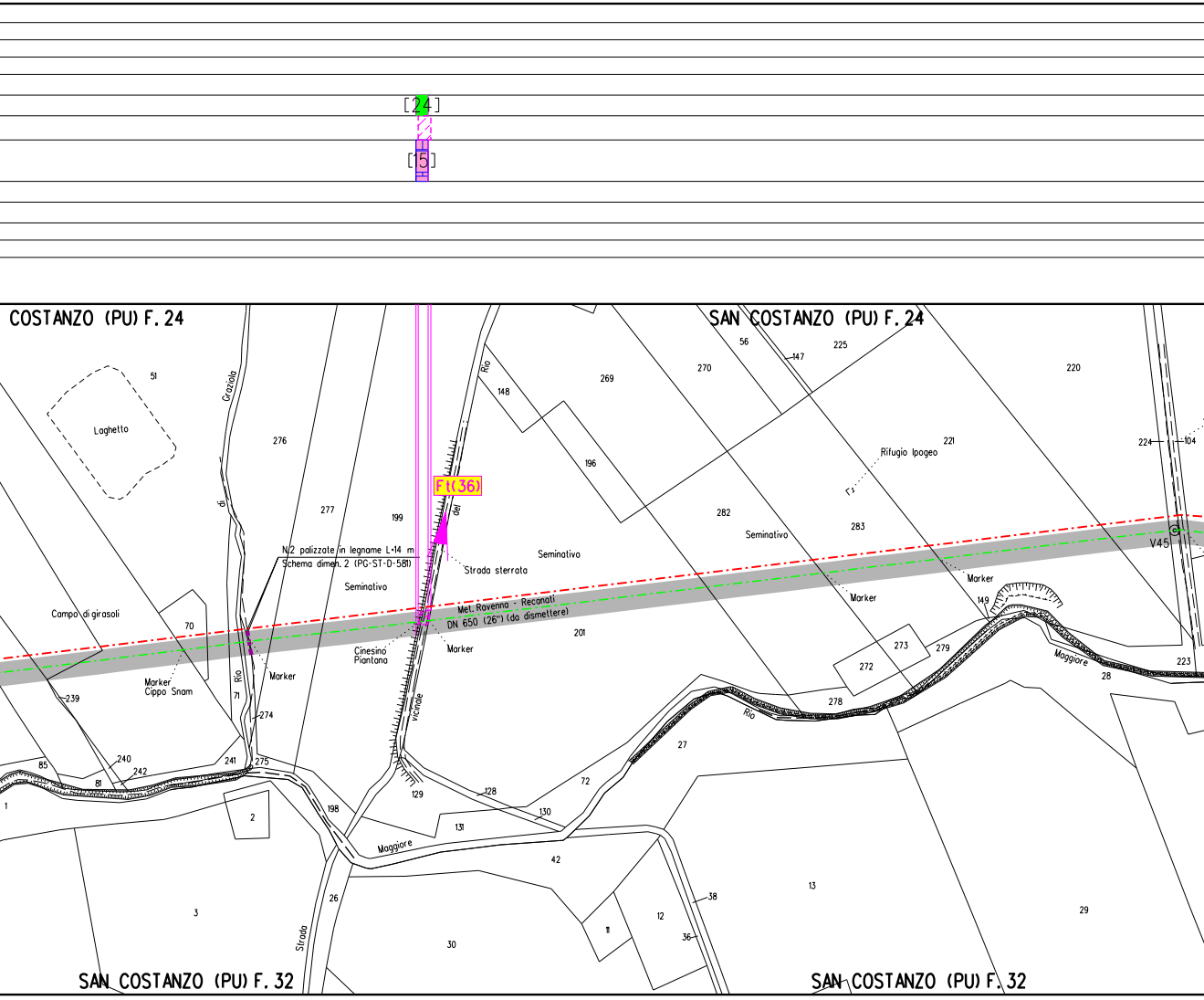
[24]
[15]
COSTANZO (PU) F. 24
SAN COSTANZO (PU) F. 24
51
Laghetto
Grazioli
di
Rio
276
277
199
Rio
del
vicinale
148
269
270
56
147
225
220
196
Rifugio Ipogeo
221
224
104
Ft(36)
282
283
Seminativo
N.2 palizzate in legname L=14 m
Schema dimen. 2 (PG-ST-D-581)
Strada sterrata
Seminativo
Seminativo
V45
Marker
Marker
149
Campo di girasoli
70
Marker
Cippo Snam
Met. Ravenna - Recanati
DN 650 (26") (da dismettere)
Cinesino
Piantana
Marker
201
273
279
272
Marker
Maggiore
28
223
239
71
274
278
Rio
27
240
85
242
241
275
81
1
2
129
128
130
72
198
131
Maggiore
42
38
13
29
3
26
Strada
11
12
36
30
SAN COSTANZO (PU) F. 32
SAN COSTANZO (PU) F. 32

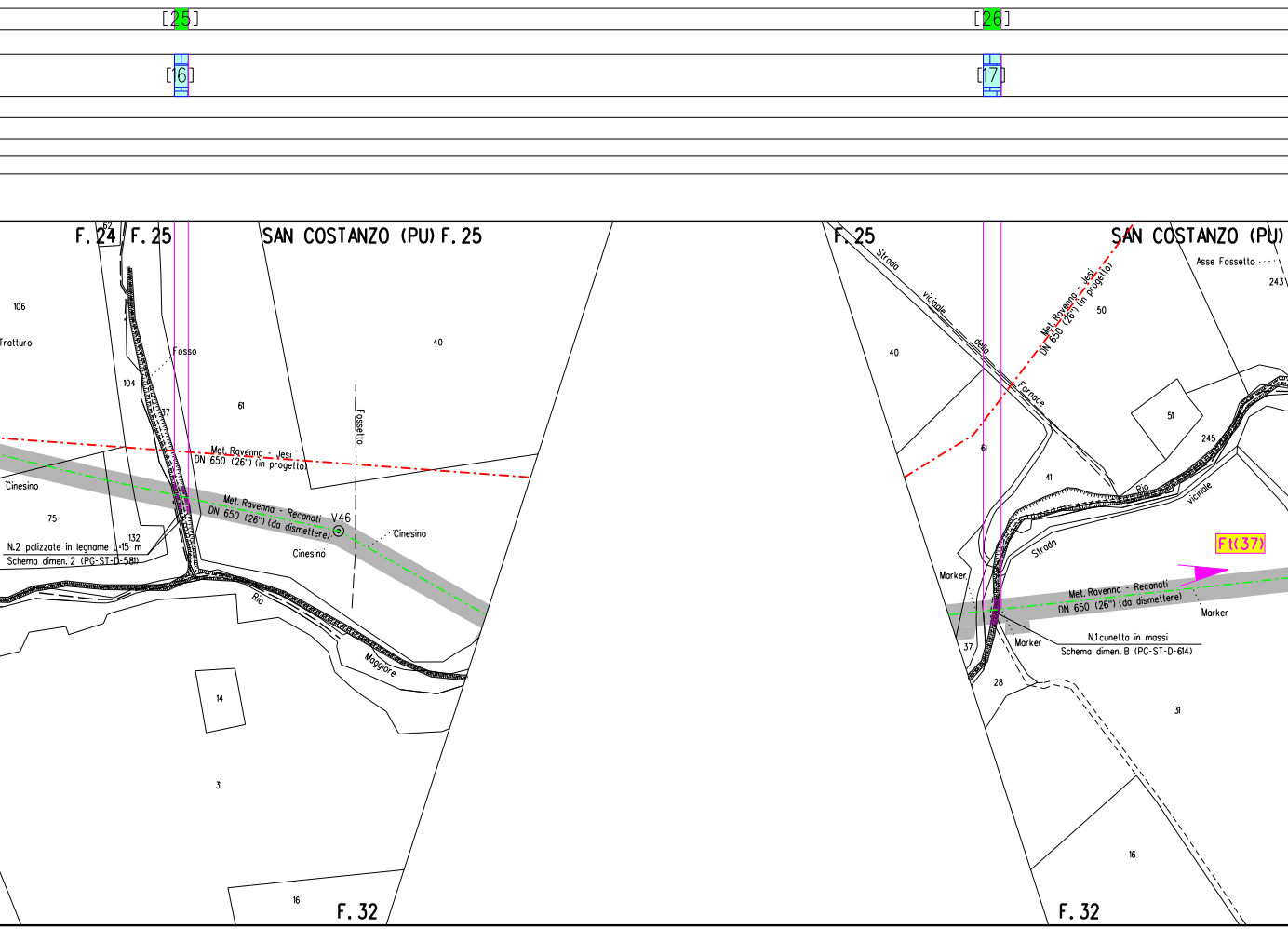
[25]
[16]
[26]
[17]
F. 24
F. 25
SAN COSTANZO (PU)
F. 25
106
Tratturo
Fosso
104
37
61
40
Fossetto
Met. Ravenna - Jesi
DN 650 (26") (in progetto)
Cinesino
75
Met. Ravenna - Reconati
DN 650 (26") (da dismettere)
V46
Cinesino
Cinesino
132
N.2 palizzate in legname L=15 m
Schema dimen. 2 (PG-ST-D-581)
Rio
Maggiore
14
31
16
F. 32
F. 25
SAN COSTANZO (PU)
Asse Fossetto
243
Strada
vicinale
della
Fornace
Met. Ravenna - Jesi
DN 650 (26") (in progetto)
50
40
51
245
61
41
Rio
vicinale
Strada
Ft(37)
Marker
Met. Ravenna - Reconati
DN 650 (26") (da dismettere)
Marker
37
Marker
N.1 cunetta in massi
Schema dimen. B (PG-ST-D-614)
28
31
16
F. 32

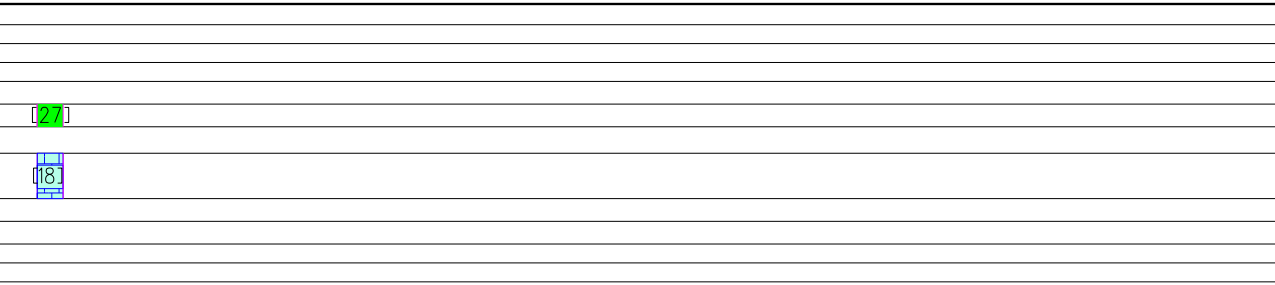

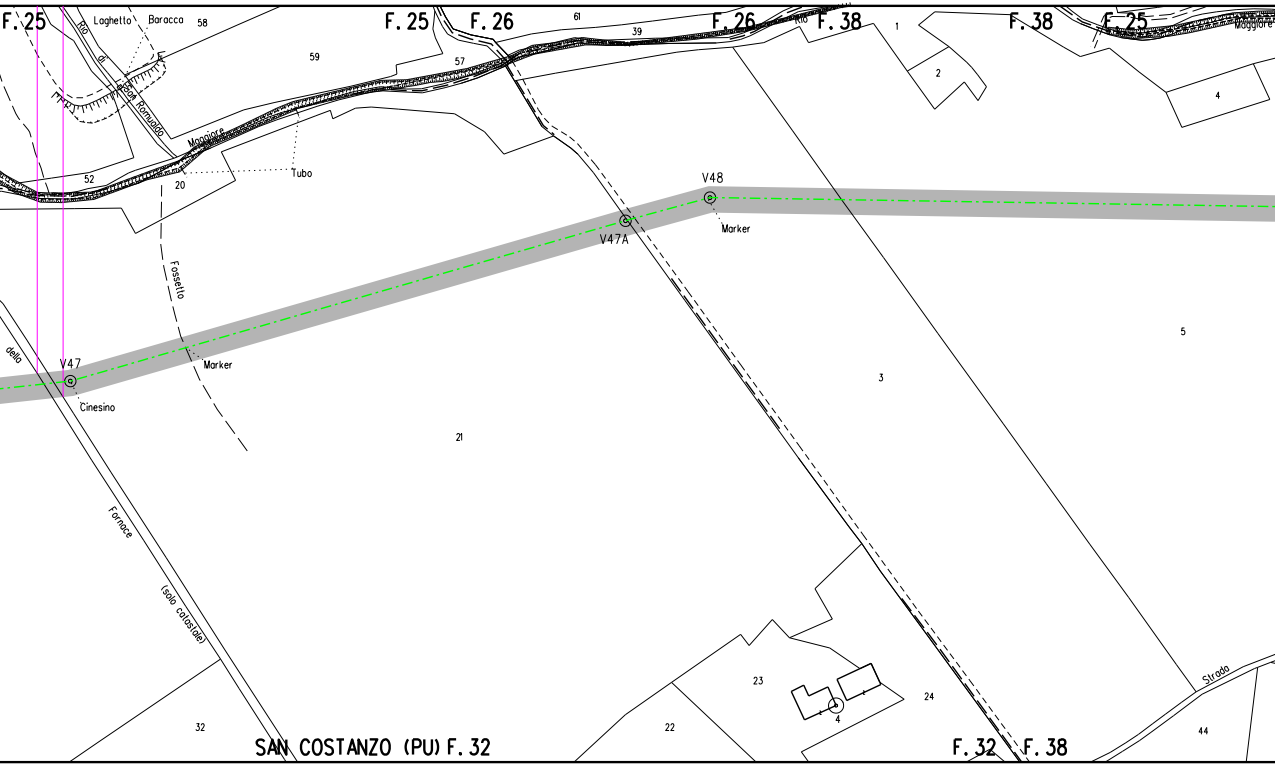
F. 25
Laghetto
Baracca
58
F. 25
F. 26
61
39
F. 26
Rio
F. 38
1
F. 38
F. 25
Maggiore
59
57
2
4
Rio di Fosso Romualdo
Maggiore
Tubo
52
20
V48
V47A
Marker
Fossetto
3
5
della
V47
Marker
Cinesino
21
Fornace
(solo catastale)
23
24
4
Strada
32
22
44
SAN COSTANZO (PU) F. 32
F. 32
F. 38

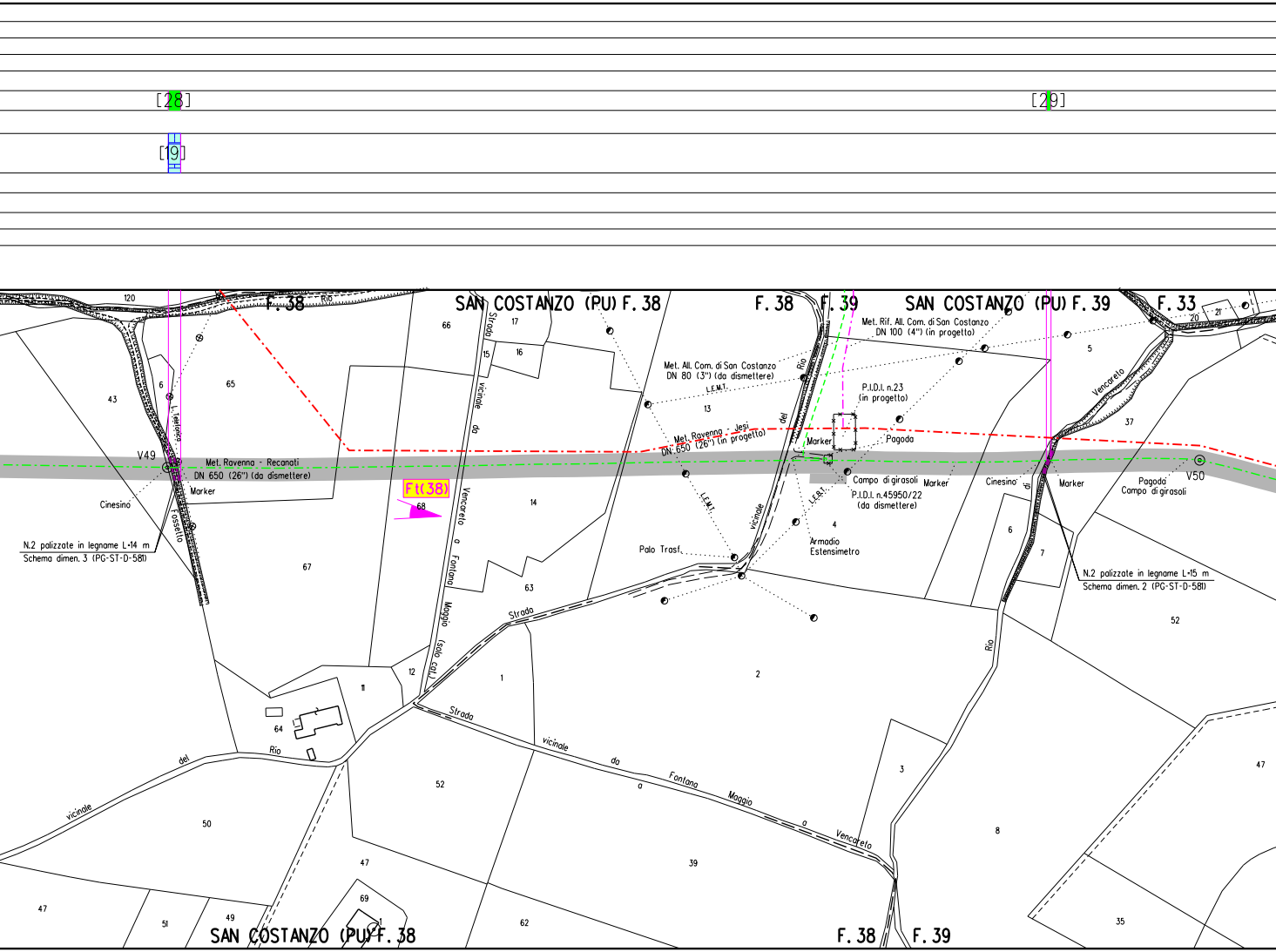
[28]
[29]
[19]
SAN COSTANZO (PU) F. 38
F. 38
F. 39
SAN COSTANZO (PU) F. 39
F. 33
Rio
120
66
17
16
15
Strada vicinale da Vencareto a Fontana Maggio (solo cat.)
65
6
43
L. Telefonica
V49
Met. Ravenna - Recanati
DN 650 (26") (da dismettere)
Marker
Cinesino
Fossetto
N.2 palizzate in legname L=14 m
Schema dimen. 3 (PG-ST-D-581)
67
Ft(38)
68
14
63
Met. All. Com. di San Costanzo
DN 80 (3") (da dismettere)
L.E.M.T.
13
Met. Ravenna - Jesi
DN 650 (26") (in progetto)
Rio del vicinale
Met. Rif. All. Com. di San Costanzo
DN 100 (4") (in progetto)
P.I.D.I. n.23
(in progetto)
Marker
Pagoda
Campo di girasoli
P.I.D.I. n.45950/22
(da dismettere)
L.E.B.T.
4
Armadio
Estensimetro
Palo Trasf.
Marker
Cinesino
di
Marker
Pagoda
Campo di girasoli
V50
5
Vencareto
37
20
21
6
7
N.2 palizzate in legname L=15 m
Schema dimen. 2 (PG-ST-D-581)
52
Rio
Strada
Strada vicinale da Fontana Maggio a Vencareto
1
2
11
12
64
Rio
vicinale del
50
52
47
3
8
47
39
62
69
1
47
51
49
35
SAN COSTANZO (PU) F. 38
F. 38
F. 39

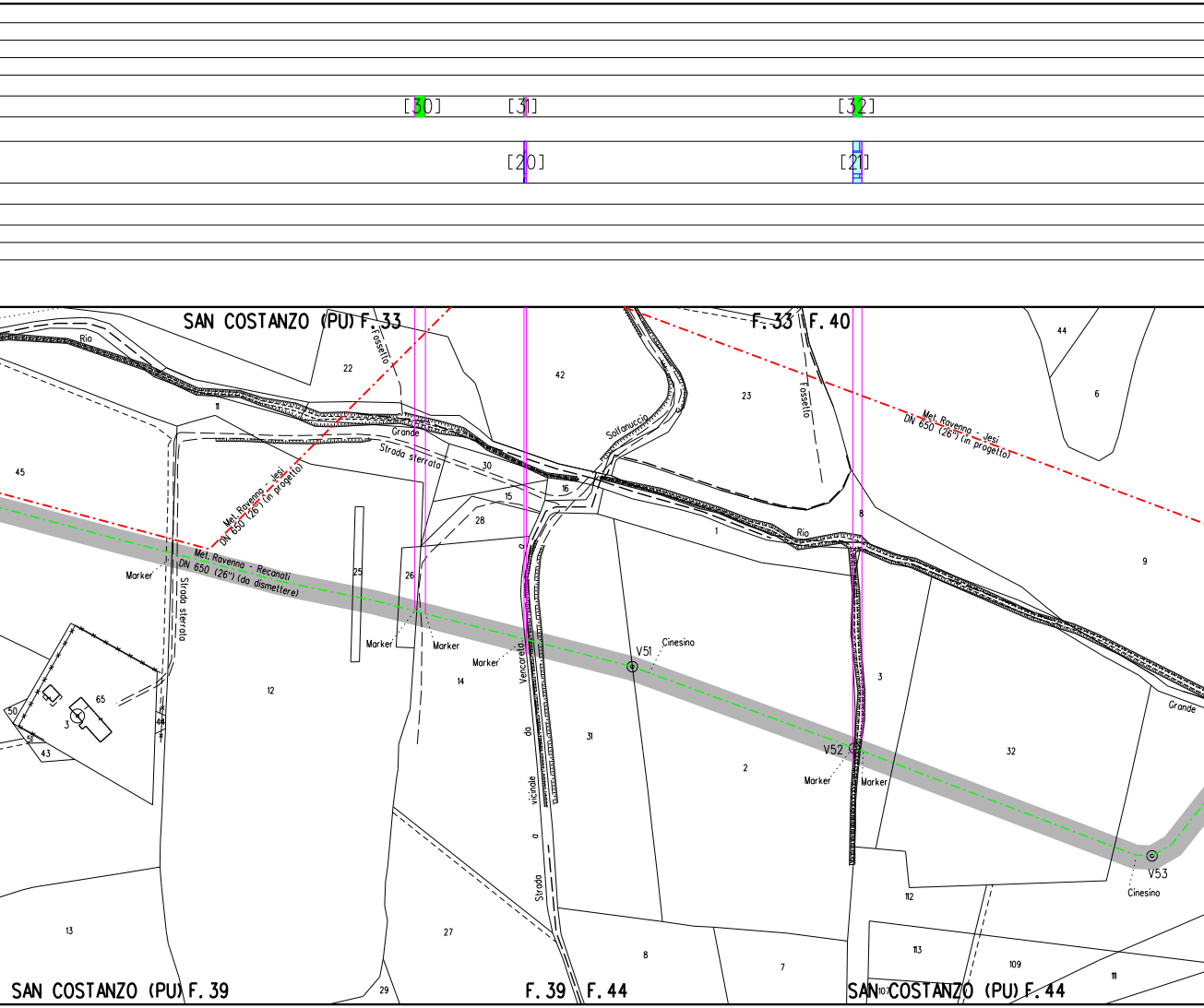
[30]
[31]
[32]
[20]
[21]
SAN COSTANZO (PU) F. 33
F. 33
F. 40
Rio
Grande
Fossetto
Fosetto
Solfanuccio
Strada sterrata
Met. Ravenna - Jesi
DN 650 (26") (in progetto)
Met. Ravenna - Recanati
DN 650 (26") (da dismettere)
Marker
V51
Cinesino
V52
V53
Strada vicinale da Vencareto
SAN COSTANZO (PU) F. 39
F. 39
F. 44
SAN COSTANZO (PU) F. 44
22
42
23
44
6
11
45
30
15
16
28
1
8
9
25
26
14
12
65
3
50
43
31
2
32
112
113
109
111
107
13
27
29
7

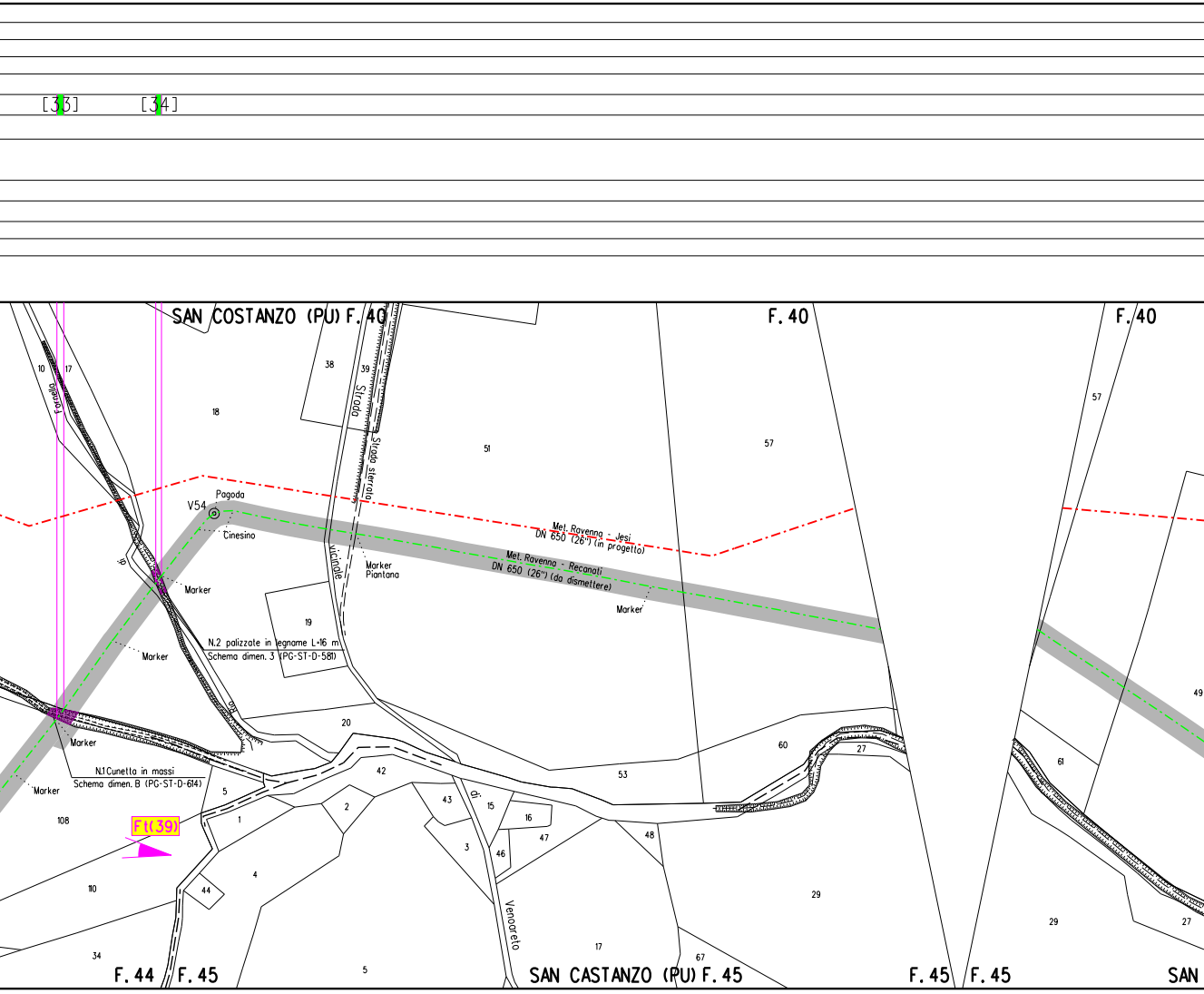
[33]
[34]
SAN COSTANZO (PU) F. 40
F. 40
F. 40
10
17
Fornello
18
38
39
Strada
Strada sterrata
51
57
57
V54
Pagoda
Cinesino
di
Marker
vicinale
Marker
Piantana
Met. Ravenna - Jesi
DN 650 (26") (in progetto)
Met. Ravenna - Recanati
DN 650 (26") (da dismettere)
Marker
19
N.2 palizzate in legname L=16 m
Schema dimen. 3 (PG-ST-D-581)
Marker
20
60
27
49
61
Marker
N.1 Cunetta in massi
Schema dimen. B (PG-ST-D-614)
Marker
5
42
53
108
Ft(39)
1
2
43
di
15
16
47
48
3
46
4
44
110
29
29
27
Venaoreto
17
67
34
5
F. 44
F. 45
SAN CASTANZO (PU) F. 45
F. 45
F. 45
SAN

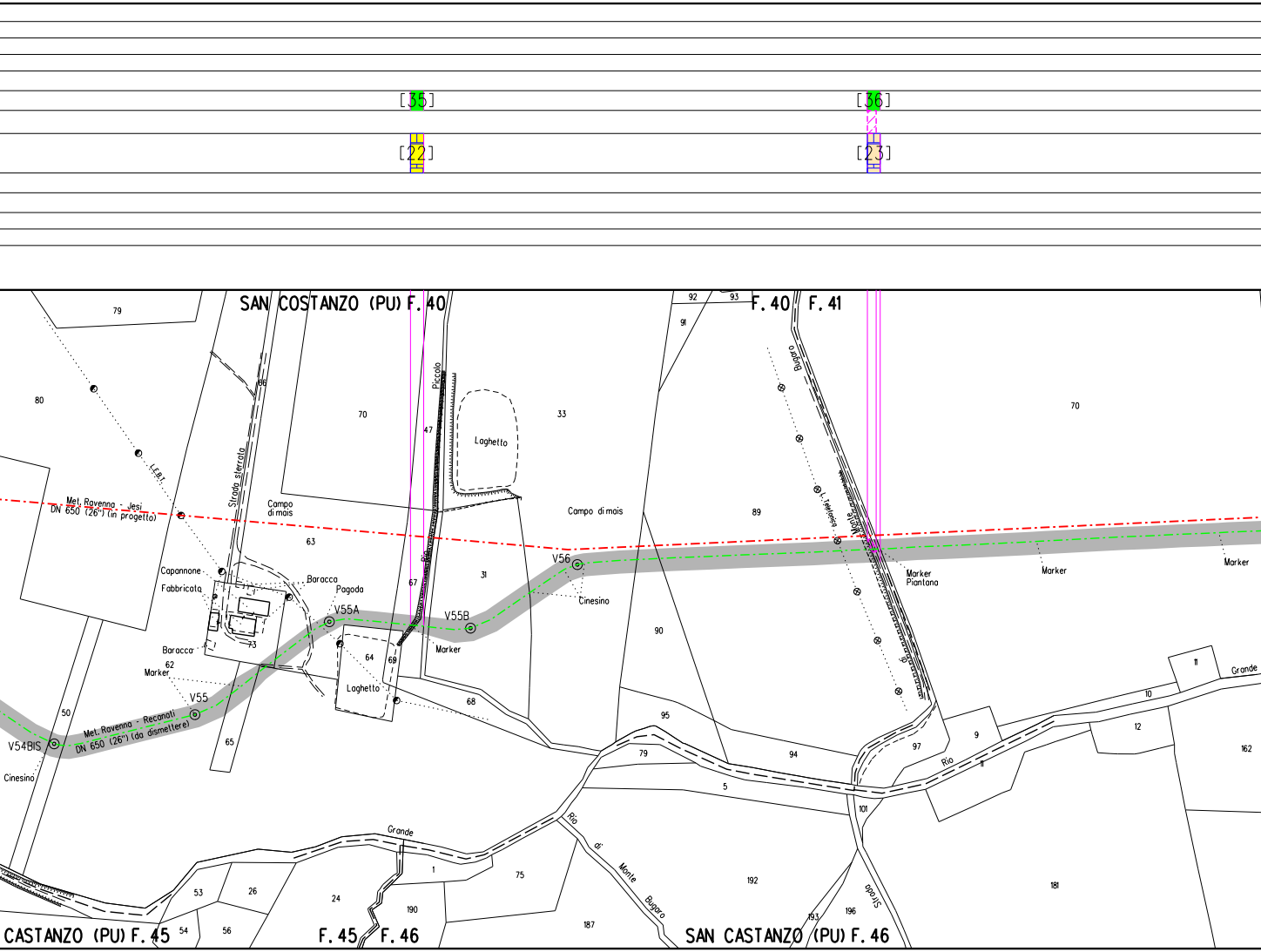
[35]
[36]
[22]
[23]
SAN COSTANZO (PU) F. 40
F. 40
F. 41
79
80
86
70
47
33
Piccolo
Laghetto
Strada sterrata
L.E.B.T.
Met. Ravenno - Jesi
DN 650 (26") (in progetto)
Campo di mais
63
Campo di mais
89
70
Bugaro
L. Telefonica
Monte
Capannone
Fabbricato
Baracca
Pagoda
V55A
V55B
V56
31
67
Cinesino
Marker
Piantana
Marker
Marker
73
Baracca
62
Marker
V55
64
69
Laghetto
Marker
90
68
Met. Ravenno - Recanati
DN 650 (26") (da dismettere)
V54BIS
50
Cinesino
65
95
79
94
5
97
9
Rio
11
10
12
162
11
Grande
92
93
91
101
Grande
1
75
192
181
53
26
24
190
187
193
196
Rio di Monte Bugaro
Strada
CASTANZO (PU) F. 45
54
56
F. 45
F. 46
SAN CASTANZO (PU) F. 46

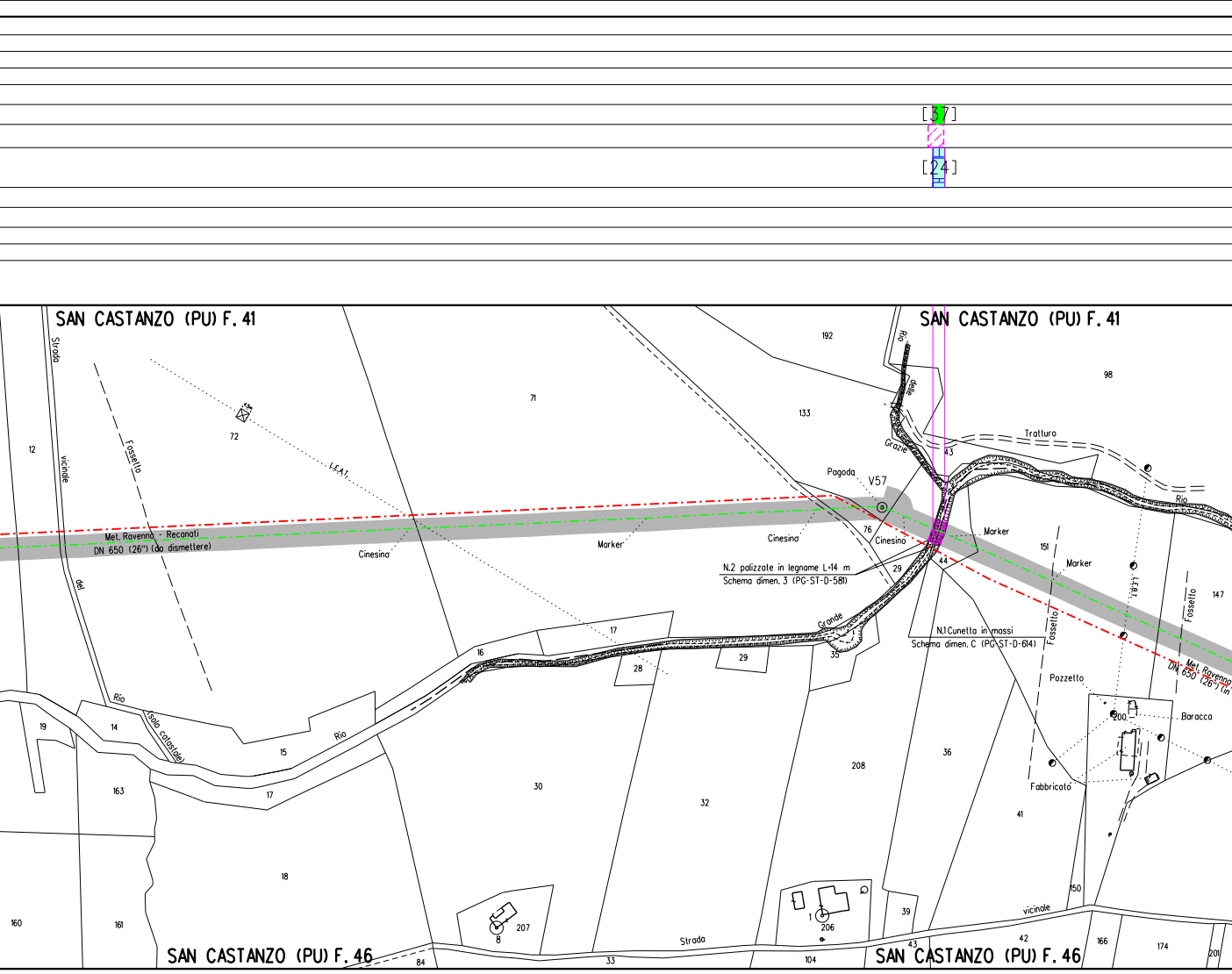
[37]
[24]
SAN CASTANZO (PU) F. 41
SAN CASTANZO (PU) F. 41
SAN CASTANZO (PU) F. 46
SAN CASTANZO (PU) F. 46
Strada vicinale del Rio
Fossetto
L.E.A.T.
Met. Ravenna - Recanati
DN 650 (26") (da dismettere)
Cinesino
Marker
Cinesino
Pagoda
V57
Rio delle Grazie
Tratturo
Rio
Cinesino
Marker
Marker
N.2 palizzate in legname L=14 m
Schema dimen. 3 (PG-ST-D-581)
N.1 Cunetta in massi
Schema dimen. C (PG-ST-D-614)
Grande
Fossetto
Fossetto
L.E.A.T.
Met. Ravenna
DN 650 (26") (in
Pozzetto
Baracca
Fabbricato
Rio (solo catastale)
Rio
Strada vicinale
192
98
71
133
72
12
43
76
29
44
151
147
17
16
28
29
35
19
14
15
163
17
30
32
208
36
41
150
18
160
161
207
8
1
206
39
42
166
174
201
84
33
104
43
200

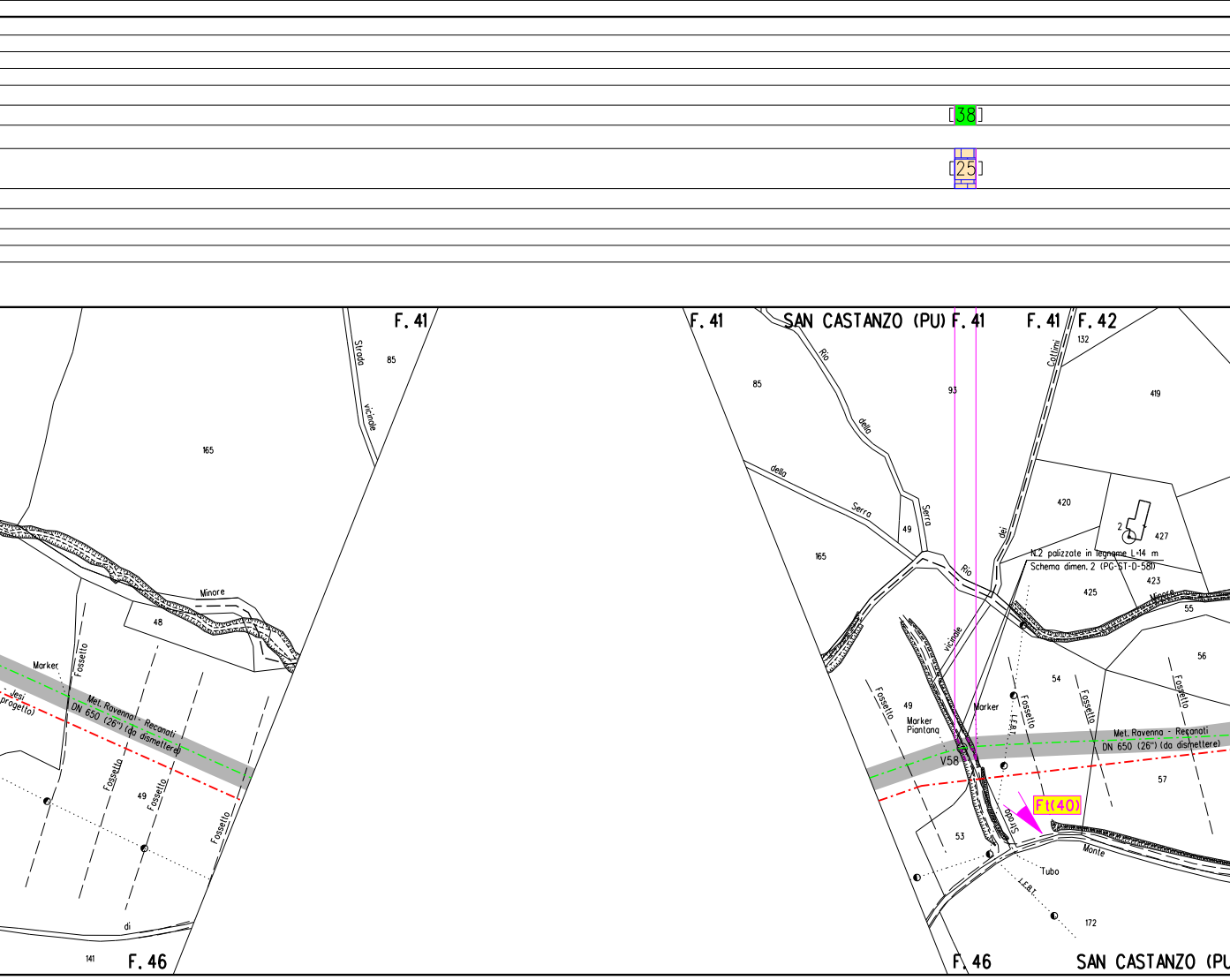
38
25
F. 41
Strada
vicinale
85
165
Minore
48
Marker
Fossetto
Jesi
progetto)
Met. Ravenna - Recanati
DN 650 (26") (da dismettere)
Fossetto
49
Fossetto
Fossetto
di
141
F. 46
F. 41
SAN CASTANZO (PU)
F. 41
F. 41
F. 42
132
Rio
della
Serra
85
93
Cattini
dei
419
della
Serra
Serra
49
165
420
2
427
N.2 palizzate in legname L=14 m
Schema dimen. 2 (PG-ST-D-581)
Rio
423
425
Minore
55
vicinale
56
54
Fossetto
Fossetto
Fossetto
Marker
Marker
Piantana
49
L.F.B.T.
Met. Ravenna - Recanati
DN 650 (26") (da dismettere)
V58
57
Ft(40)
Strada
53
Monte
Tubo
L.F.B.T.
172
F. 46
SAN CASTANZO (PU

ALLEGATO 1

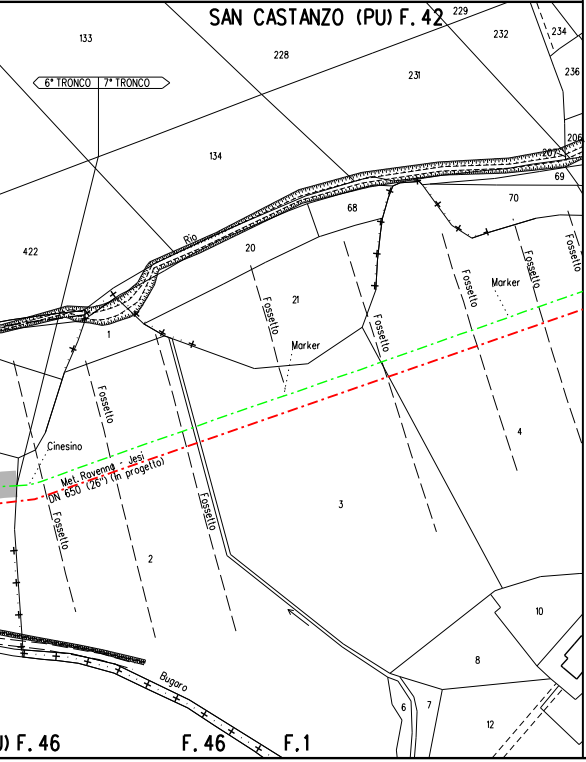
SAN CASTANZO (PU) F. 42
6° TRONCO
7° TRONCO
133
228
229
232
234
236
231
206
207
69
134
70
68
Rio
422
20
21
Fossetto
Fossetto
Fossetto
Fossetto
Marker
Marker
1
Fossetto
Cinesino
Met. Ravenna - Jesi
DN 650 (26") (in progetto)
Fossetto
4
Fossetto
3
2
10
8
Bugaro
6
7
12
U) F. 46
F. 46
F. 1

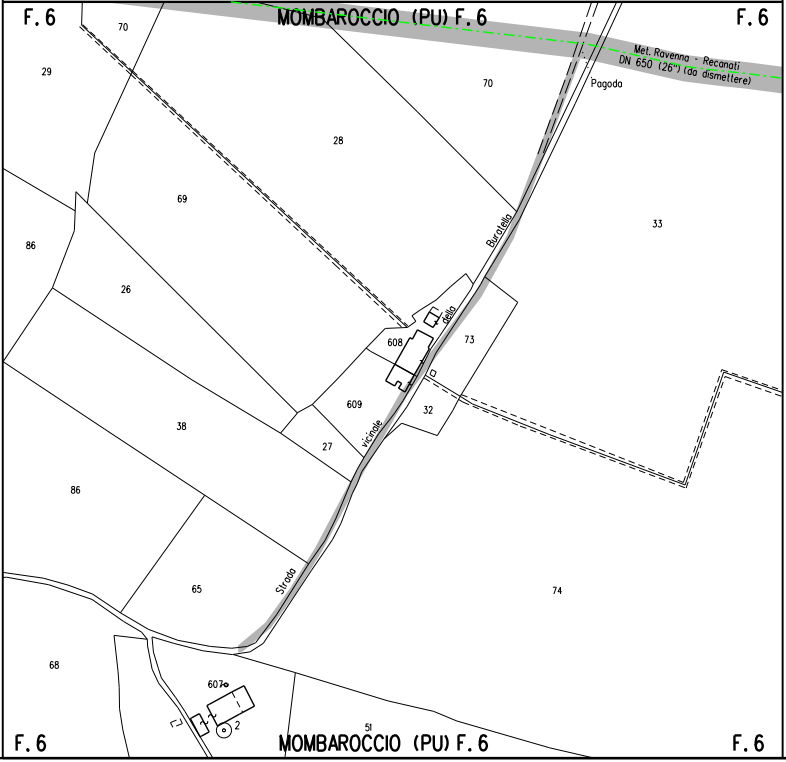
F. 6
MOMBAROCCIO (PU) F. 6
F. 6
70
29
Met. Ravenna - Recanati
DN 650 (26") (da dismettere)
Pagoda
70
28
69
Buratella
33
86
26
della
608
73
609
32
38
27
vicinale
86
Strada
65
74
68
607
2
51
F. 6
MOMBAROCCIO (PU) F. 6
F. 6

ALLEGATO 2

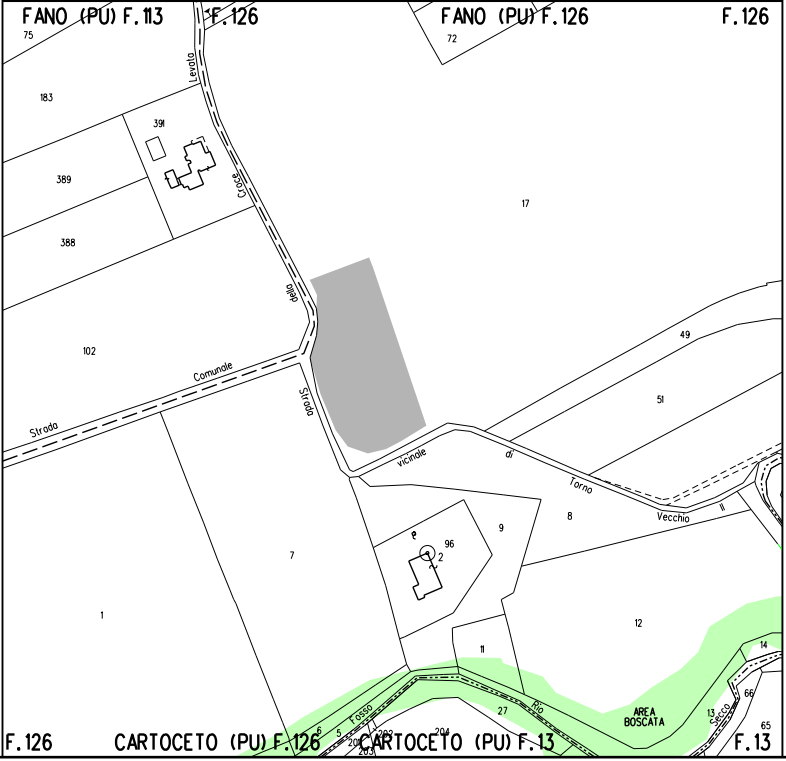
FANO (PU) F. 113
F. 126
FANO (PU) F. 126
F. 126
75
72
183
391
389
388
17
102
Strada Comunale della Croce Levata
Strada vicinale di Torno Vecchio
49
51
8
9
96
2
7
1
11
12
27
Rio
Fosso
AREA BOSCATA
14
66
65
13
Cecco
F. 126
CARTOCETO (PU) F. 126
CARTOCETO (PU) F. 13
F. 13

ALLEGATO 3

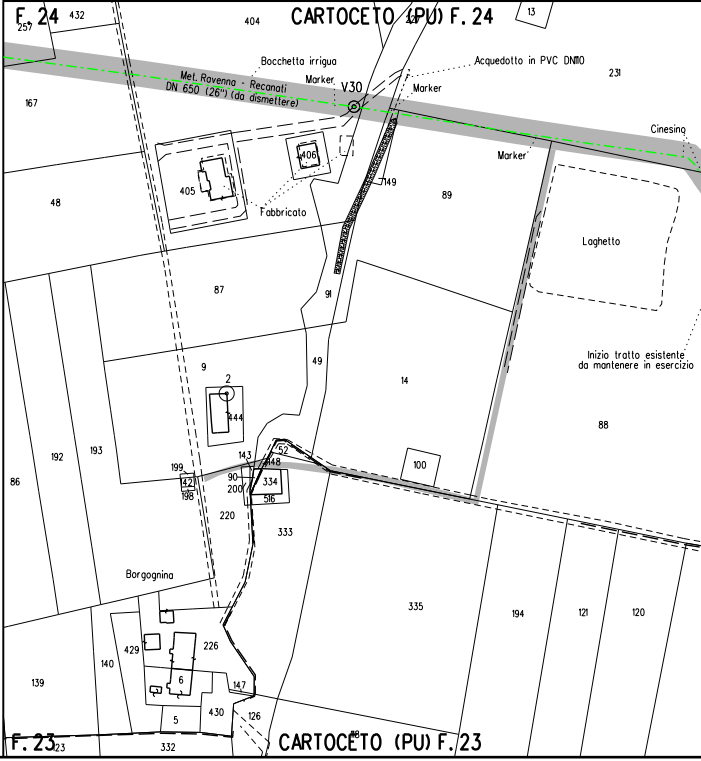
F. 24
432
257
404
CARTOCETO (PU) F. 24
13
Bocchetta irrigua
Acquedotto in PVC DN110
231
Met. Ravenna - Recanati DN 650 (26") (da dismettere)
Marker
V30
Marker
167
Cinesino
Marker
406
405
Fabbricato
149
48
89
Laghetto
87
91
Inizio tratto esistente da mantenere in esercizio
9
2
444
49
14
88
192
193
199
142
198
143
52
148
90
200
334
516
100
86
220
333
335
194
121
120
Borgognina
226
429
140
139
6
147
430
126
5
F. 23
332
CARTOCETO (PU) F. 23

ALLEGATO 4

Firmato digitalmente da

Rocco Vincenzo Monaco

CN = Monaco Rocco Vincenzo
O = ORDINE INGEGNERI DI COSENZA
C = IT

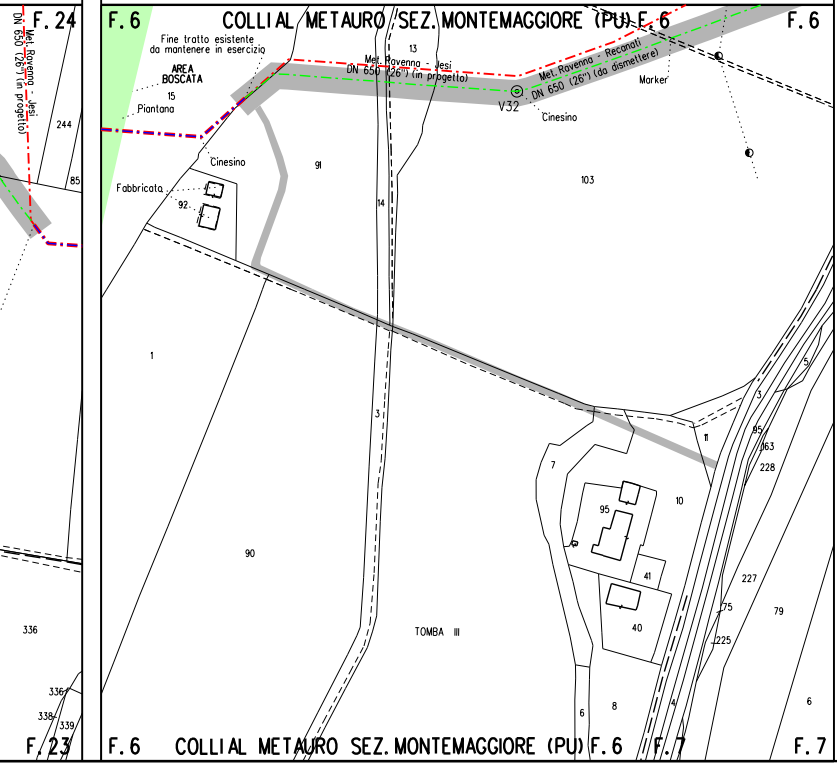
F. 24
Met. Ravenna - Jesi
DN 650 (26") (in progetto)
244
85
336
336
338
339
F. 23
F. 6
COLLI AL METAURO SEZ. MONTEMAGGIORE (PU) F. 6
F. 6
Fine tratto esistente
da mantenere in esercizio
AREA
BOSCATA
15
Piantana
13
Met. Ravenna - Jesi
DN 650 (26") (in progetto)
Met. Ravenna - Reconati
DN 650 (26") (da dismettere)
V32
Cinesino
Marker
Cinesino
Fabbricato
92
91
14
103
1
3
90
TOMBA III
7
95
10
11
41
40
8
6
4
3
5
95
163
228
227
75
225
79
6
F. 6
COLLI AL METAURO SEZ. MONTEMAGGIORE (PU) F. 6
F. 7
F. 7

LEGENDA

SIMBOLOGIA DI LINEA

- Metanodotto Ravenna – Recanati DN 650 (26") in dismissione
- Condotta in tubo di protezione
- Cunicolo
- Condotte derivate in dismissione
- Metanodotto Ravenna – Jesi DN 650 (26") in progetto
- Metanodotti SRG in esercizio, tratto dove posare solo il cavo telecomando
- Condotte derivate in progetto
- Metanodotti in esercizio
- Altri metanodotti in progetto

▨	Area di passaggio dismi
PN	Pista normale
PI	Pista invertita (contro se
PR	Pista ristretta
PTP	Pista tratto particolare
▨	Piante da salvaguardare

LEGENDA DEI RIPRISTINI VEGETAZIONALI

1)	🟩	INERBIMENTI	5)	🟦	RIPRISTINO VEGETAZIONALE DI ARBUSTETO
2)	🟨	RIPRISTINO VEGETAZIONALE CON PIANTAGIONE DIFFUSA	6)	🟥	RIPRISTINO VEGETAZIONALE DI VERDE URBANO E VERDE ATTREZZATO
3)	🟦	RICOSTITUZIONE DI FILARE ARBOREO-ARBUSTIVO	7)	🟧	RIPRISTINO VEGETAZIONALE DI SIEPE ARBUSTIVA
4)	🟪	RICOSTITUZIONE DI FILARI ARBOREI			

8) [n] NUMERO DI RICHIAMO ALLE SCHEDE DI DETTAGLIO DEL PROGETTO DI RIPRISTINO VEGETAZIONALE

9) F t(n) CONO VISIVO CON NUMERO FOTO

10) ▨ AREE IN SOVRAPPOSIZIONE CON ALTRE AREE DI OCCUPAZIONE LAVORI PREVISTE PER LE OPERE CONNESSE IN PROGETTO E IN RIMOZIONE E PER LA LINEA IN RIMOZIONE

ssione

nso gas)

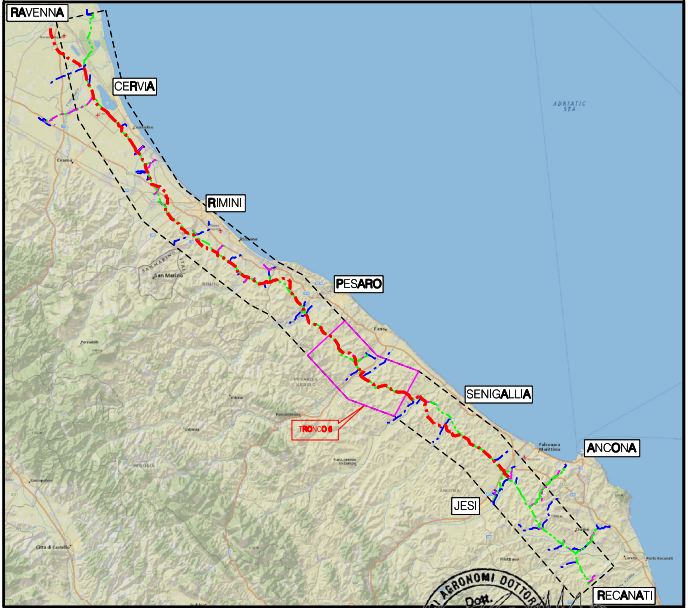
RAVENNA
CERVIA
RIMINI
PESARO
SENIGALLIA
ANCONA
JESI
RECANATI
TRONCO 6

COROGRAFIA Scala 1:500.000

ORDINE DOTTORI AGRONOMI DOTTORI FORESTALI - MARCHE -
Dott.
GIANGOLINI
ALBERTO
n. 108
ALBO

Nei Comuni di PESARO (SEZ. NOVILARA), MOMBAROCCIO, FANO, CARTOCETO, COLLI AL METAURO (SEZ. MONTEMAGGIORE), TERRE ROVERESCHE (SEZ. PIAGGE), TERRE ROVERESCHE (SEZ. SAN GIORGIO), SAN COSTANZO

0	NOV. 2020	EMISSIONE	A. GIANGOLINI	M. AGOSTINI	V. FORLIVESI G. GIOVANNINI
Rev.	DATA	DESCRIZIONE	ELABORATO	VERIFICATO	APPROVATO AUTORIZZATO

PROPRIETARIO

PROGETTISTA TechnipFMC
Rif.TPIDL: 081400C-906-DW-3252-06
TECHNIP ITALY DIREZIONE LAVORI S.p.A.

COMMESSA
NR/17350/R-L01

CODICE TEC.
9112587
9112589
9112591

DISMISSIONE METANODOTTO RAVENNA - RECANATI
6° TR: DA TAVULLIA A PIDI 45950/15.1 - DA PIDI 45950/15.1 AD AMIANA - DA AMIANA A F. METAURO DN 650 (26")

Progetto di Ripristino Vegetazionale con Ubicazione dei Punti di Ripresa Fotografica, degli Inerbimenti e dei Rimboschimenti

DIS. N. RIM-PL-72E-126

REVISIONE 0

FG. 1 DI 1

SCALA 1:2000