DATI TECNICI FUNZIONALI

INERBIMENTI [numero scheda di dettaglio]	[1]
Aree in Sovrapposizione con altre Aree di Occupazione Lavori	
RIMBOSCHIMENTO [numero scheda di dettaglio]	[1]

CONFINI AMMINISTRATIVI

DATI CARATTERISTICI

DATI DI ESERCIZIO (C.P.I.)

PRESSIONE MASSIMA DI ESERCIZIO MOP 70 bar

DATI GENERALI

DN	650	SP	11.10	762 m
DN	650	SP	11.13	22734 m
DN	650	SP	12.70	435 m
DN	650	SP	14.27	149 m
DN	650	SP	21.49	46 m

LUNGHEZZA TOTALE
TUBAZIONE DA DISMETTERE 24126.00 m

FASE EMISSIONE PER APPALTO

PLANIMETRIA 1:2000

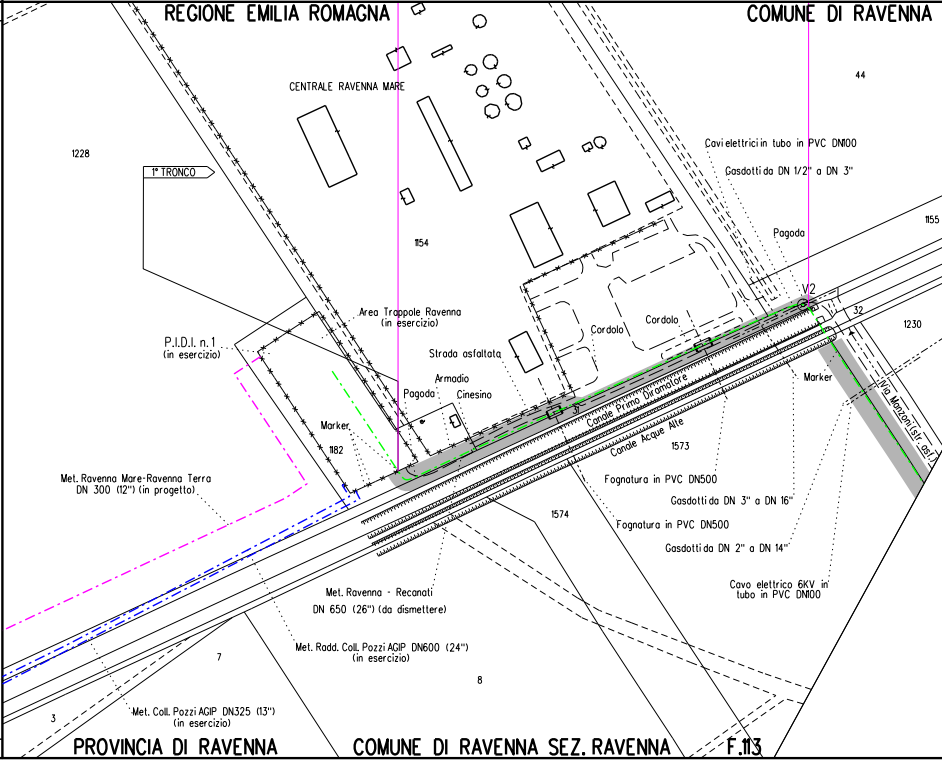
REGIONE EMILIA ROMAGNA
COMUNE DI RAVENNA
CENTRALE RAVENNA MARE
44
1228
1° TRONCO
1154
Cavi elettrici in tubo in PVC DN100
Gasdotti da DN 1/2" a DN 3"
Pagoda
1155
V2
32
1230
Area Trappole Ravenna (in esercizio)
P.I.D.I. n. 1 (in esercizio)
Strada asfaltata
Cordolo
Cordolo
Armadio
Pagoda
Cinesino
Marker
Marker
1182
31
Canale Primo Diramatore
Canale Acque Alte
Via Manzoni (str. asf.)
1573
Met. Ravenna Mare-Ravenna Terra DN 300 (12") (in progetto)
Fognatura in PVC DN500
Gasdotti da DN 3" a DN 16"
1574
Fognatura in PVC DN500
Gasdotti da DN 2" a DN 14"
Cavo elettrico 6KV in tubo in PVC DN100
Met. Ravenna - Recanati DN 650 (26") (da dismettere)
Met. Radd. Coll. Pozzi AGIP DN600 (24") (in esercizio)
7
8
3
Met. Coll. Pozzi AGIP DN325 (13") (in esercizio)
PROVINCIA DI RAVENNA
COMUNE DI RAVENNA SEZ. RAVENNA
F.113

CONFINI AMMINISTRATIVI

Il presente disegno e' di proprieta' aziendale - La Societa' tutelera' i propri diritti a termine di legge.

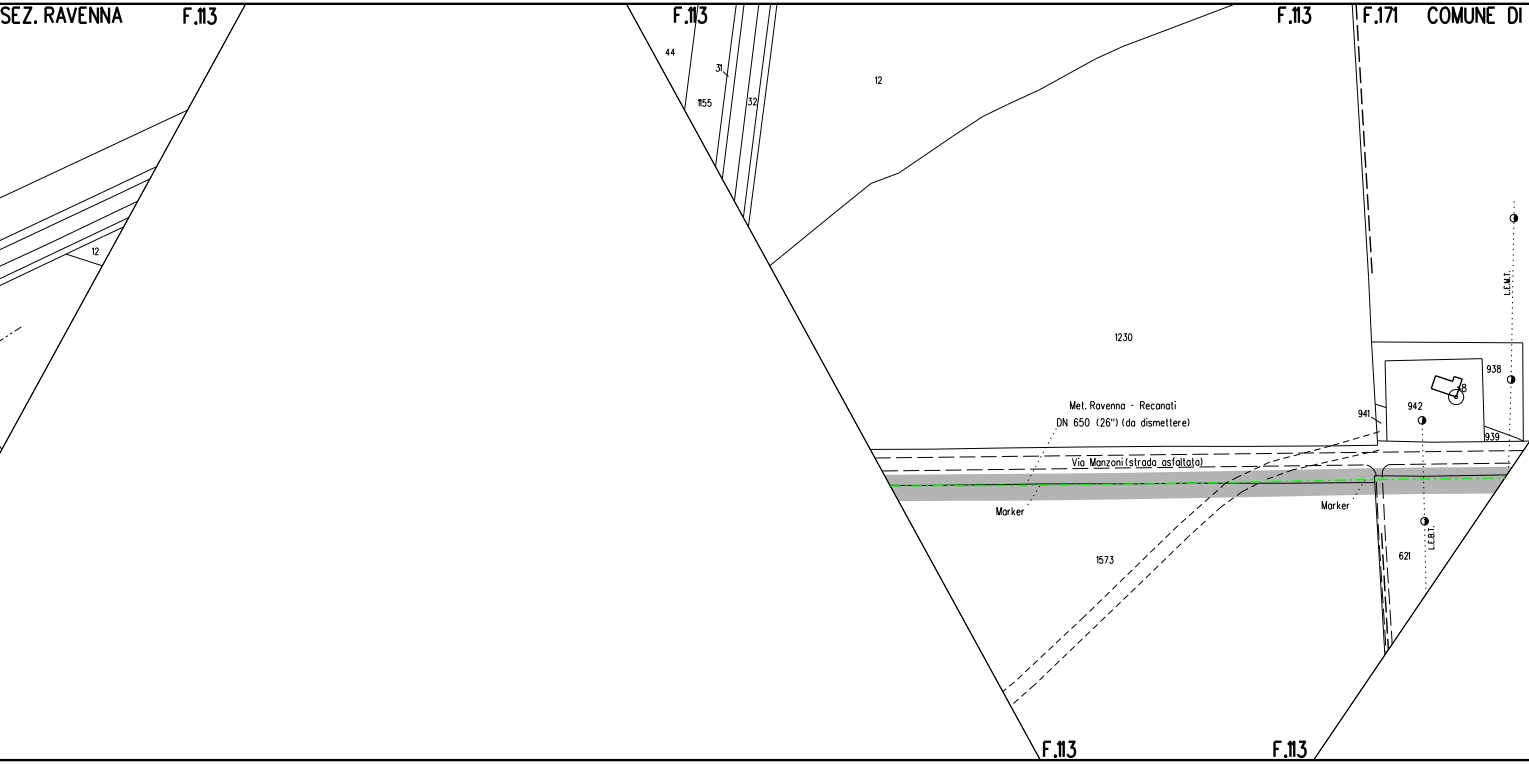
SEZ. RAVENNA
F.113
12
F.113
44
31
1155
32
12
F.113
F.171
COMUNE DI
L.E.M.T.
1230
938
18
942
941
939
Met. Ravenna - Recanati
DN 650 (26") (da dismettere)
Via Manzoni (strada asfaltata)
Marker
Marker
L.E.B.T.
621
1573
F.113
F.113

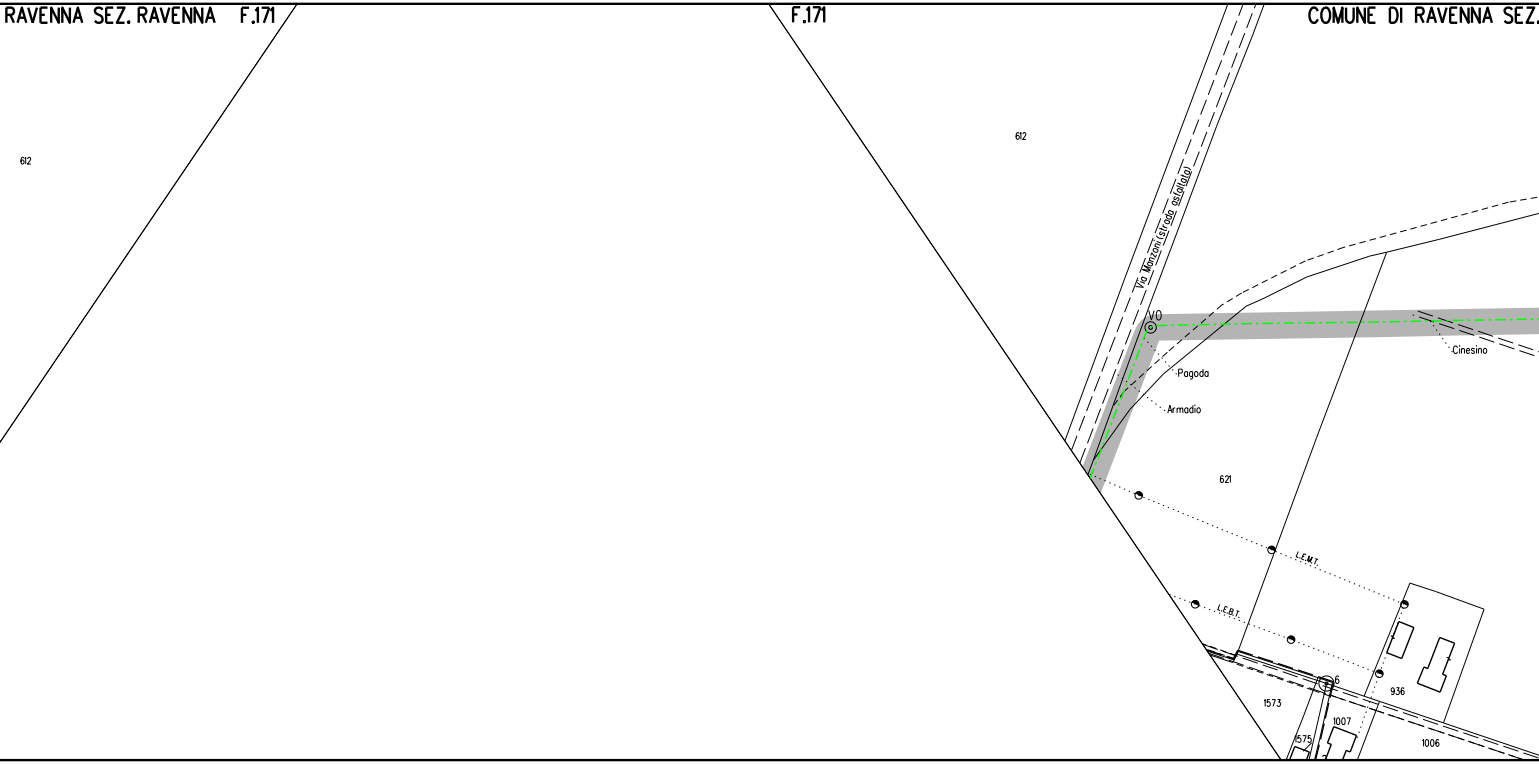
RAVENNA SEZ. RAVENNA F.171
F.171
COMUNE DI RAVENNA SEZ.
612
612
Via Manzoni (strada asfaltata)
V0
Pagoda
Armadio
Cinesino
621
L.E.M.T.
L.E.B.T.
6
936
1573
1007
1575
1006

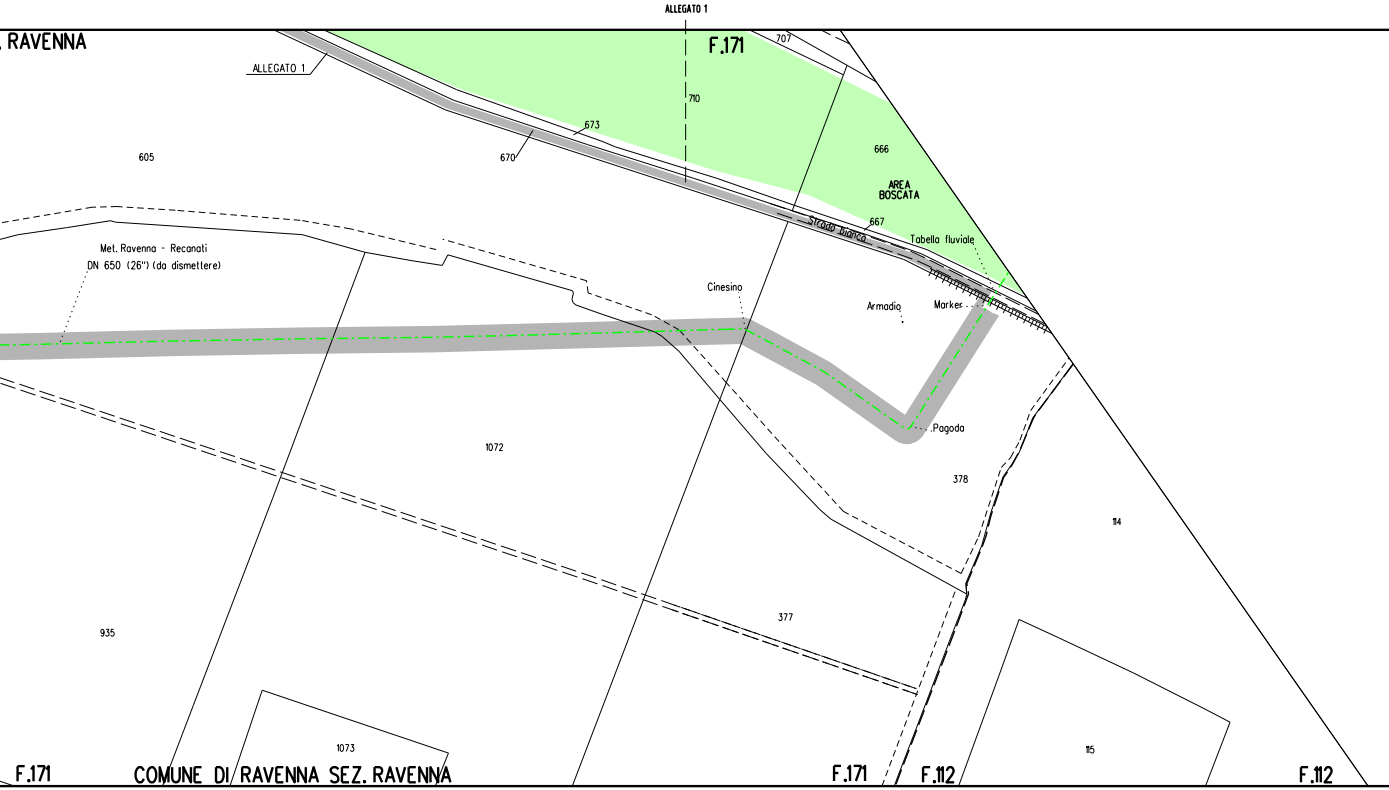
ALLEGATO 1
RAVENNA
F.171
707
ALLEGATO 1
710
673
670
605
666
AREA BOSCATA
667
Strada bianca
Tabella fluviale
Met. Ravenna - Recanati
DN 650 (26") (da dismettere)
Cinesino
Armadio
Marker
Pagoda
1072
378
114
377
935
1073
115
F.171
COMUNE DI RAVENNA SEZ. RAVENNA
F.171
F.112
F.112

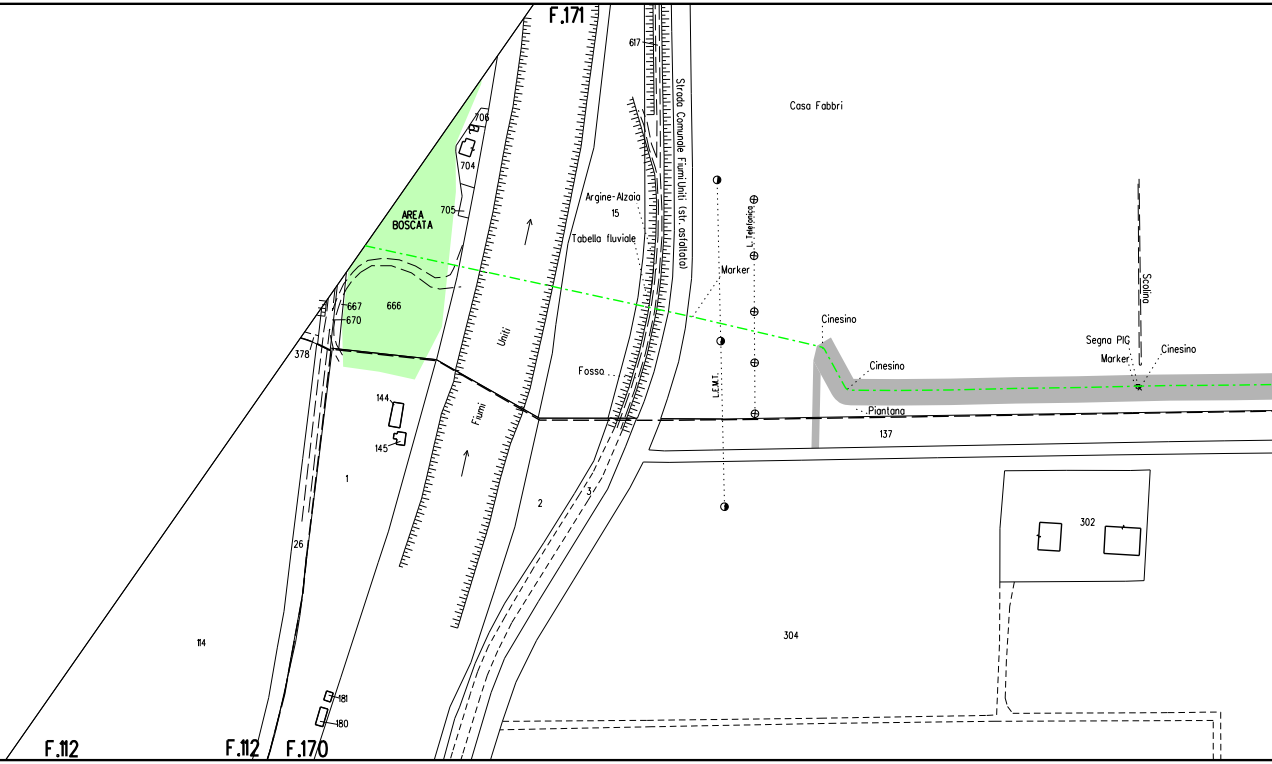
F.171
617
Strada Comunale Fiumi Uniti (str. asfaltata)
Casa Fabbri
706
704
705
AREA BOSCATA
Argine-Alzaia
15
Tabella fluviale
L. Telefonica
Marker
Scolina
667
666
670
378
Uniti
Cinesino
Segna PIG
Marker
Cinesino
Cinesino
Fosso
L.E.M.T.
Piantana
137
144
145
Fiumi
1
2
3
302
26
114
304
181
180
F.112
F.112
F.170

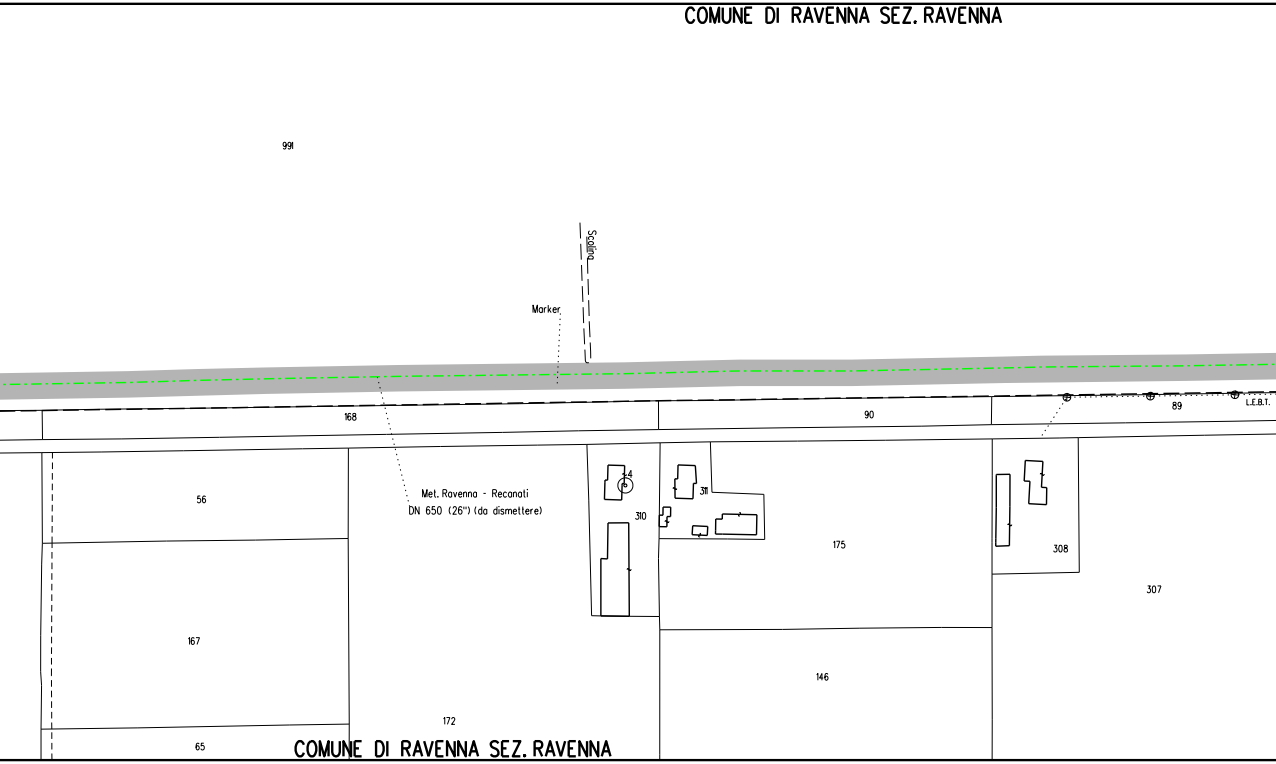
COMUNE DI RAVENNA SEZ. RAVENNA
991
Scolina
Marker
168
90
89
L.E.B.T.
56
Met. Ravenna - Recanati
DN 650 (26") (da dismettere)
4
311
310
175
308
307
167
146
172
65
COMUNE DI RAVENNA SEZ. RAVENNA

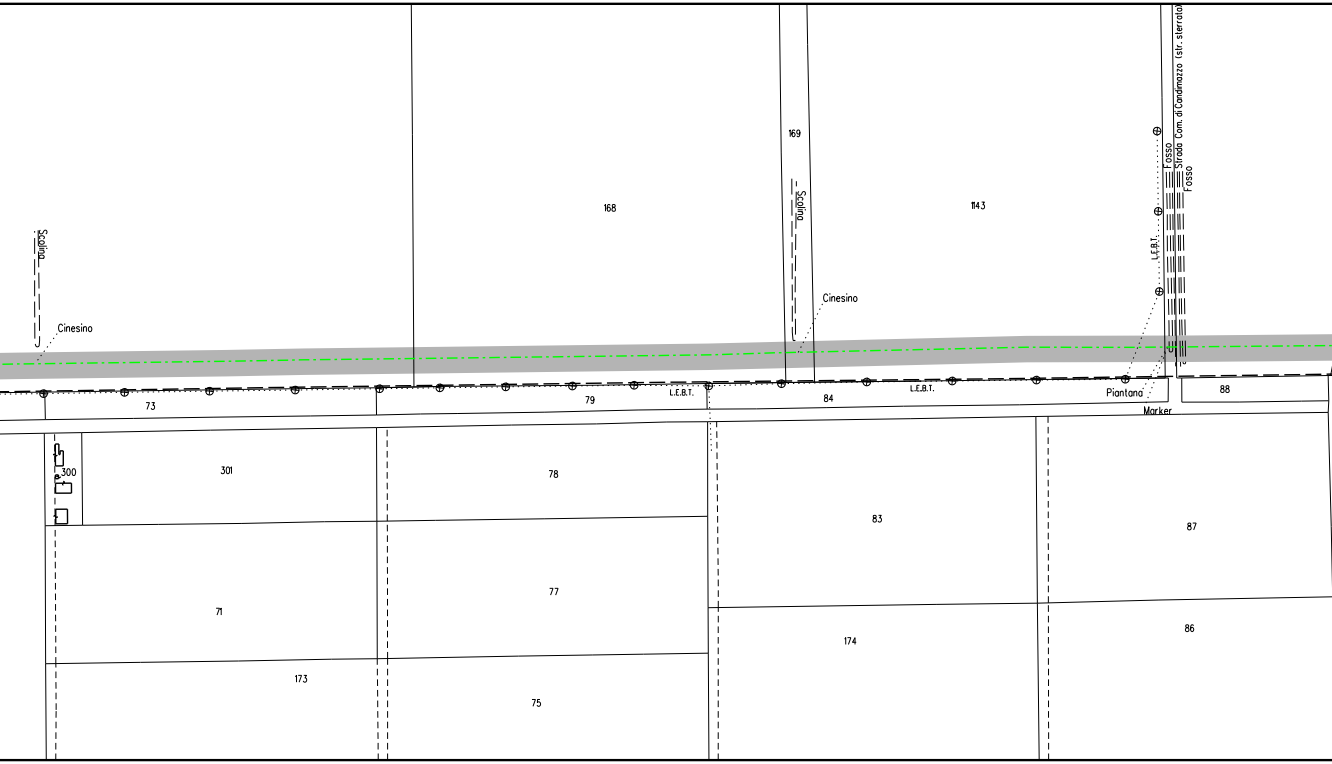
Scolina
Cinesino
168
169
Scolina
Cinesino
1143
Fosso
Strada Com. di Candimazzo (str. sterrata)
Fosso
L.E.B.T.
73
79
L.E.B.T.
84
L.E.B.T.
Piantana
88
Marker
301
300
78
83
87
71
77
174
86
173
75

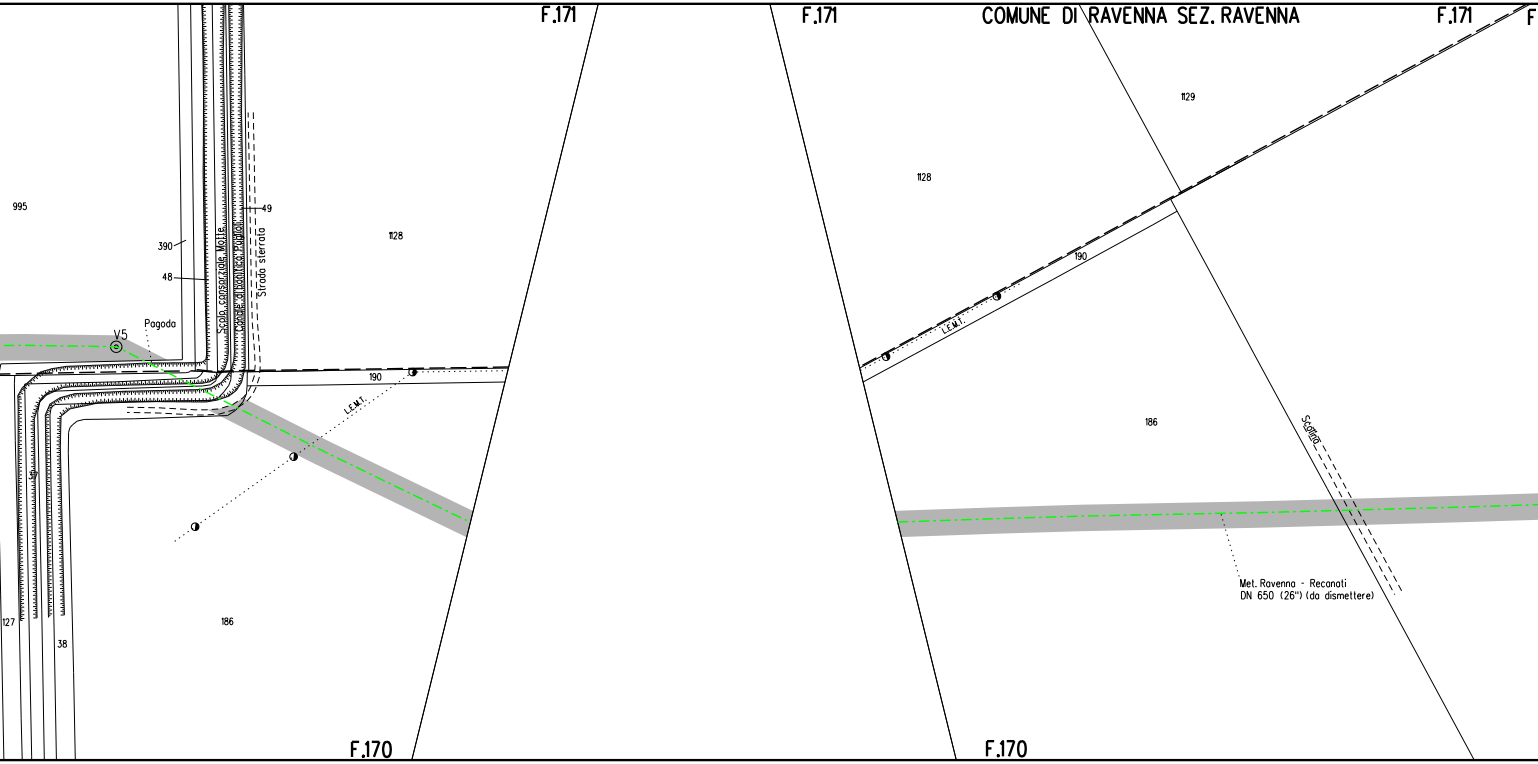

F.171
F.171
COMUNE DI RAVENNA SEZ. RAVENNA
F.171
F
1129
1128
995
49
390
48
Scolo consorziale Motte
Canale di bonifica Pudiai
Strada sterrato
1128
V5
Pagoda
190
L.E.M.T.
190
L.E.M.T.
186
Scolina
37
127
38
186
Met. Ravenna - Recanati
DN 650 (26") (da dismettere)
F.170
F.170

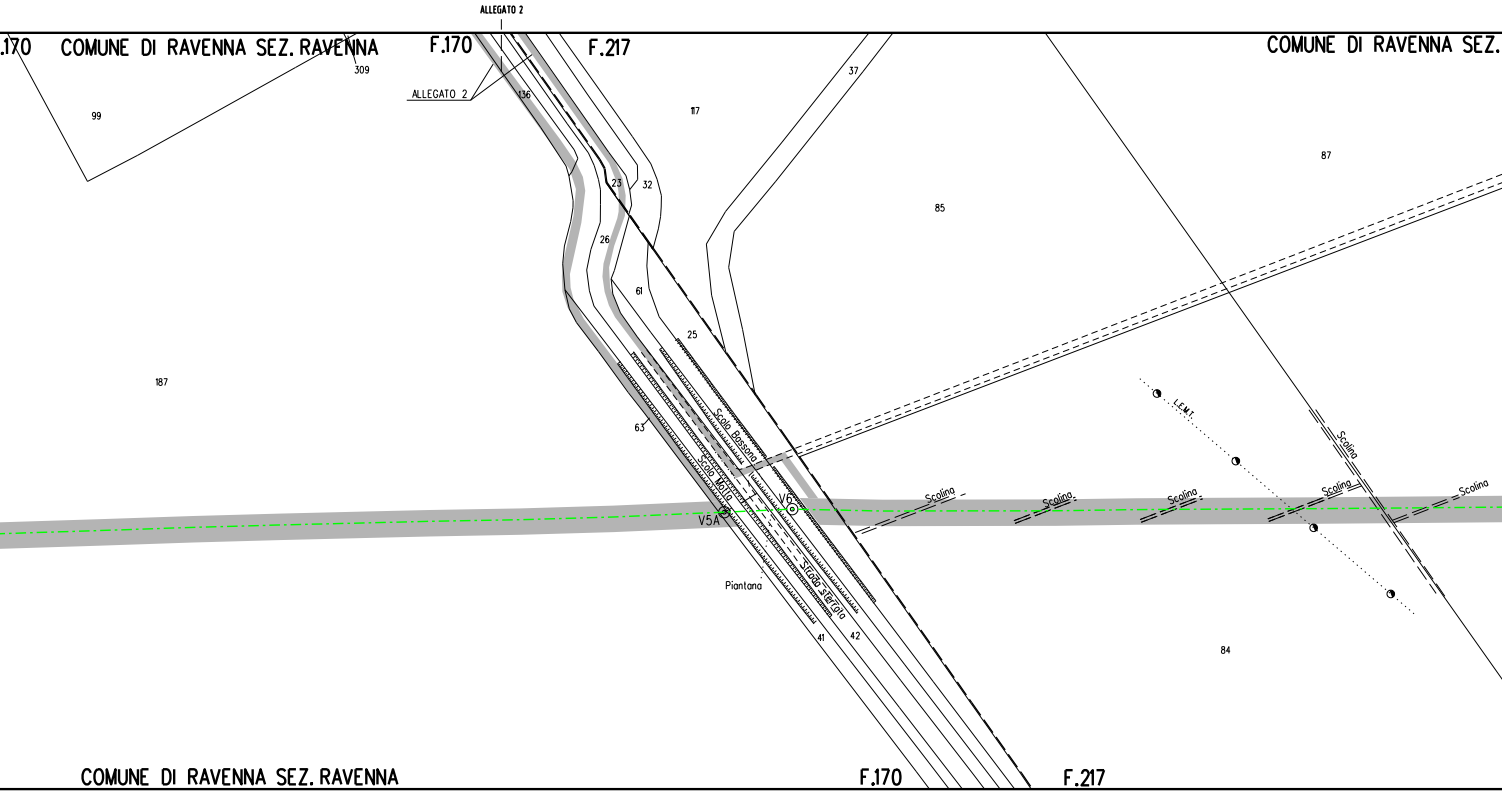
ALLEGATO 2
.170
COMUNE DI RAVENNA SEZ. RAVENNA
F.170
F.217
COMUNE DI RAVENNA SEZ.
309
ALLEGATO 2
136
99
117
37
87
85
23
32
26
61
25
187
63
L.E.M.T.
Scolo Bossona
Scolo Molla
Scolina
Scolina
Scolina
Scolina
Scolina
V6
V5A
Strada sterrata
Piantana
41
42
84
COMUNE DI RAVENNA SEZ. RAVENNA
F.170
F.217

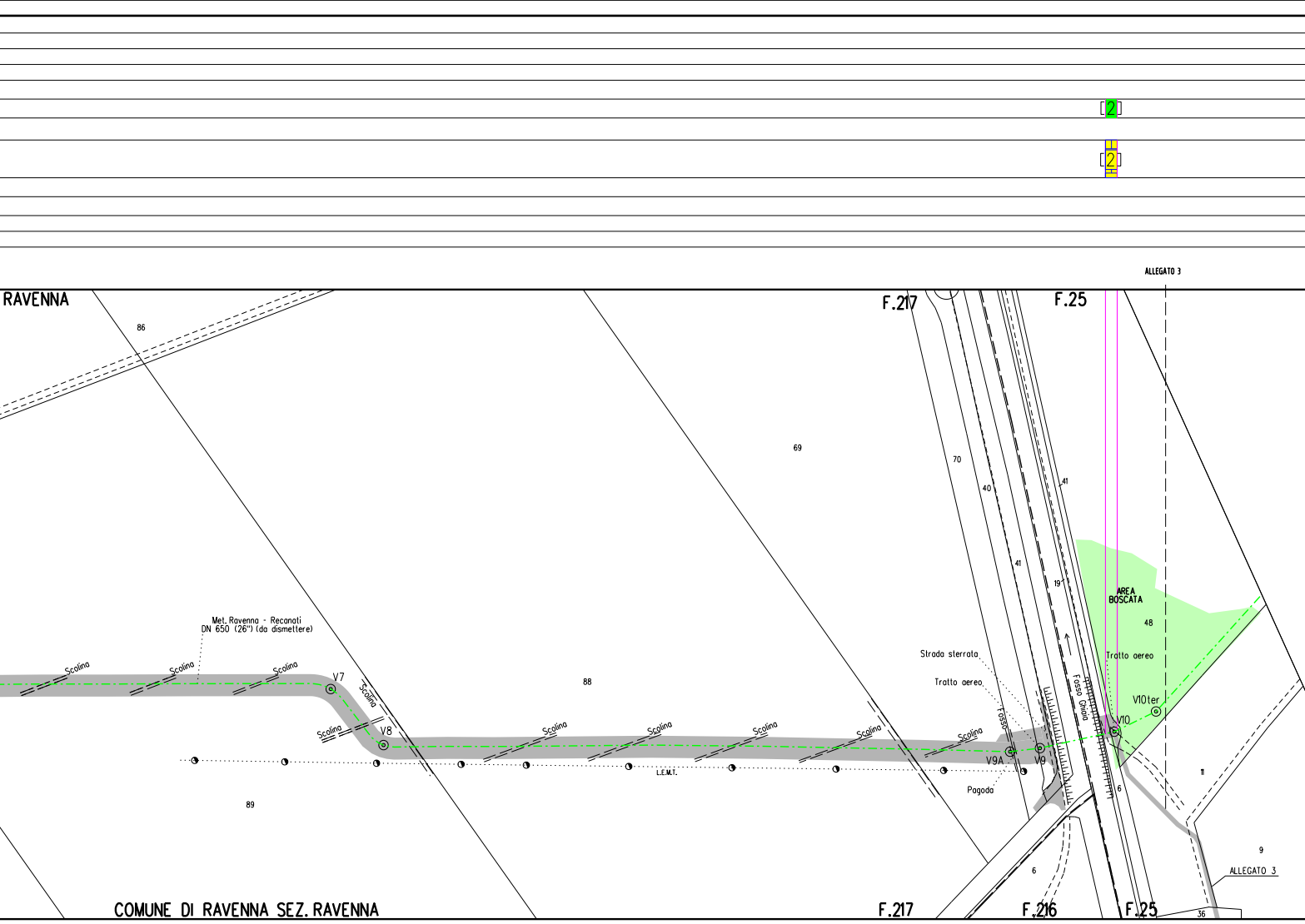
2
2
ALLEGATO 3
RAVENNA
86
F.217
F.25
69
70
40
41
41
41
19
AREA BOSCATA
48
Met. Ravenna - Recanati
DN 650 (26") (da dismettere)
Scolina
Scolina
Scolina
V7
Scolina
Scolina
V8
88
Scolina
Scolina
Scolina
Scolina
Scolina
Strada sterrata
Tratto aereo
Fosso
Fosso Ghiaia
Tratto aereo
V10ter
V10
V9A
V9
Pagoda
L.E.M.T.
89
6
11
9
ALLEGATO 3
6
36
COMUNE DI RAVENNA SEZ. RAVENNA
F.217
F.216
F.25

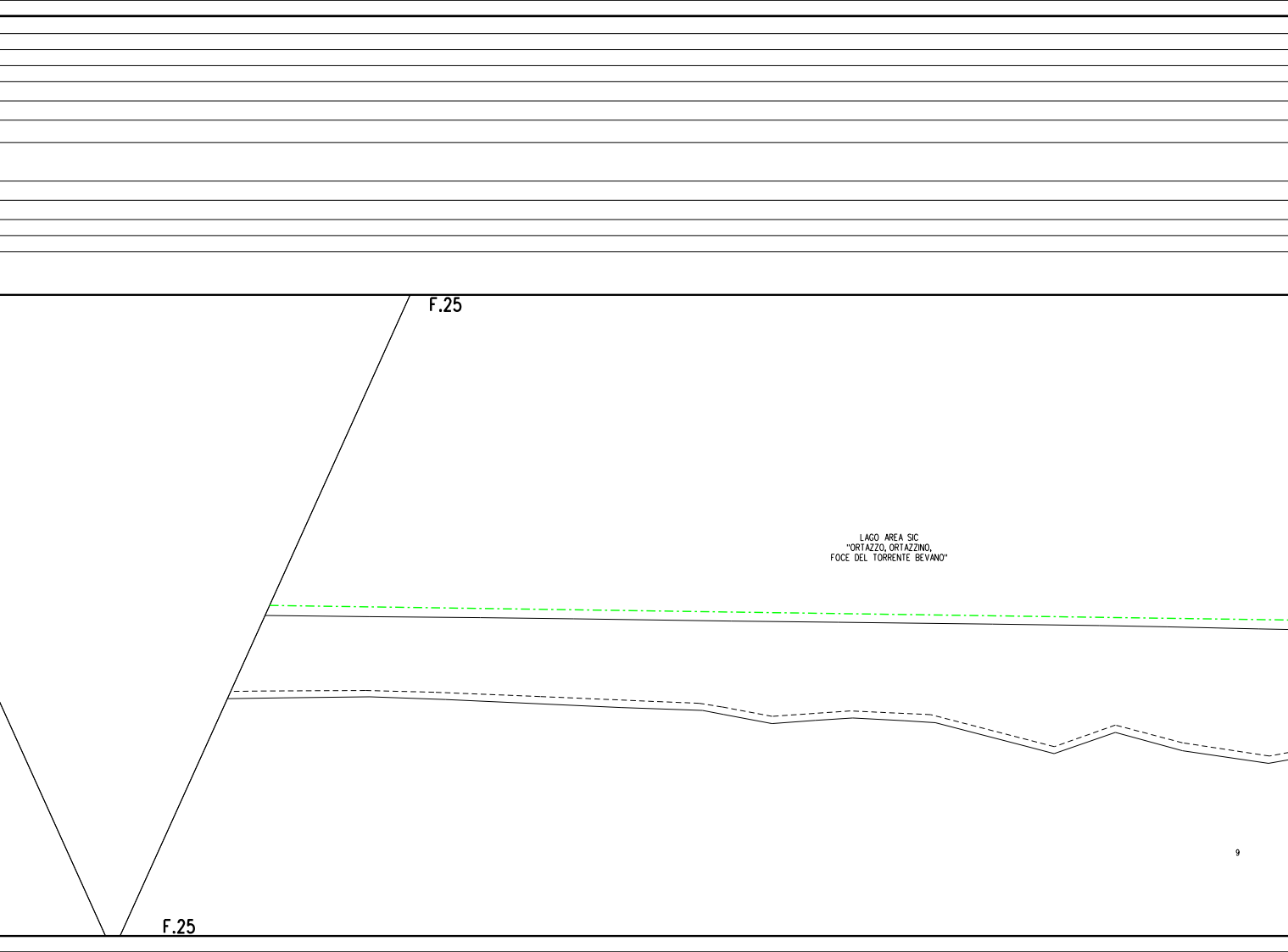
F.25
LAGO AREA SIC
"ORTAZZO, ORTAZZINO,
FOCE DEL TORRENTE BEVANO"
9
F.25


COMUNE DI RAVENNA SEZ. SAVIO
48
Met. Ravenna - Recanati
DN 650 (26") (da dismettere)
COMUNE DI RAVENNA SEZ. SAVIO

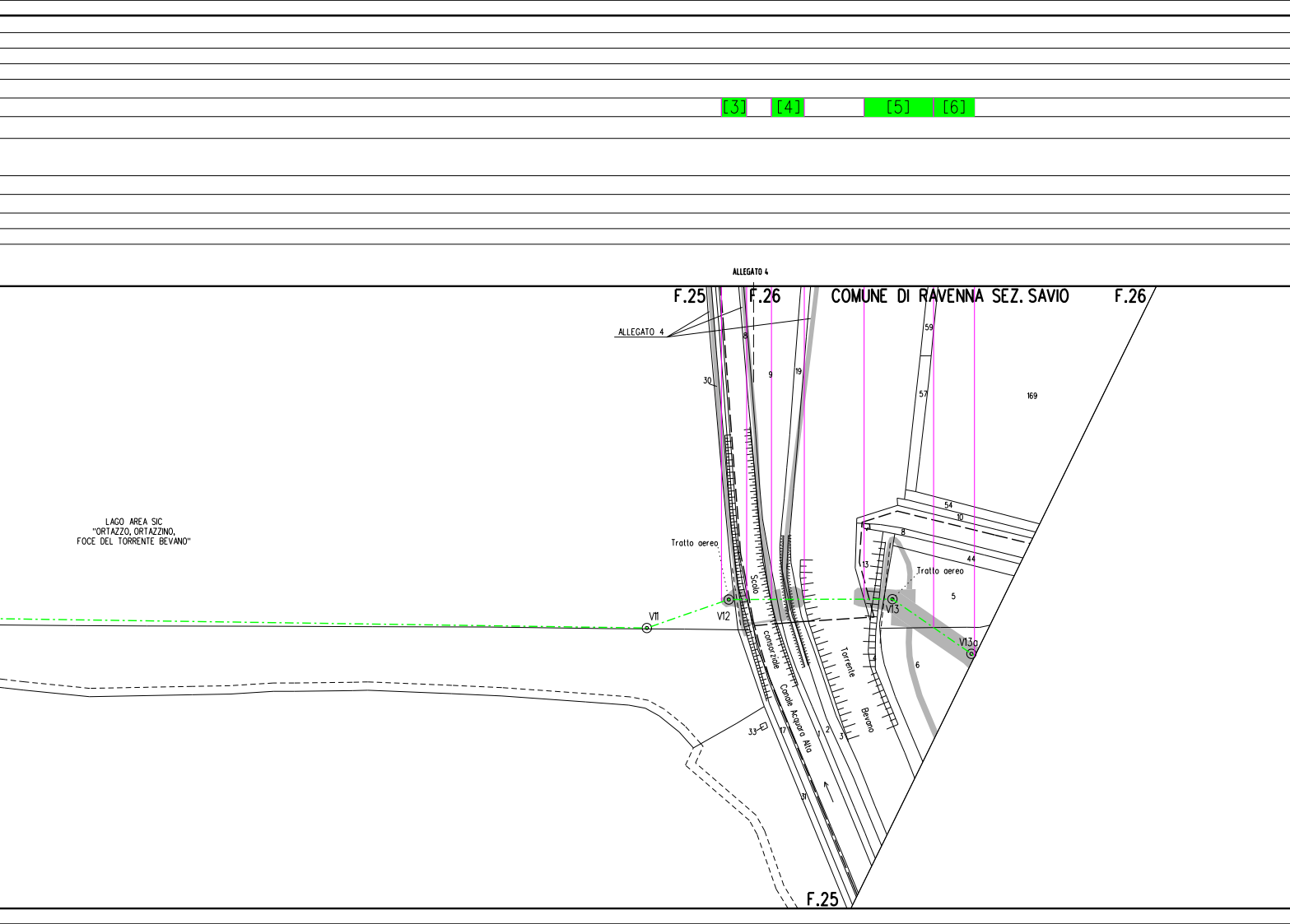
[3]
[4]
[5]
[6]
ALLEGATO 4
F.25
F.26
COMUNE DI RAVENNA SEZ. SAVIO
F.26
ALLEGATO 4
LAGO AREA SIC
"ORTAZZO, ORTAZZINO,
FOCE DEL TORRENTE BEVANO"
8
30
9
19
59
57
169
54
10
8
13
44
5
6
Tratto aereo
Tratto aereo
Scolo
consorziale
Canale Acquara Alta
Torrente
Bevano
V11
V12
V13
V13a
33
17
1
2
3
31
F.25

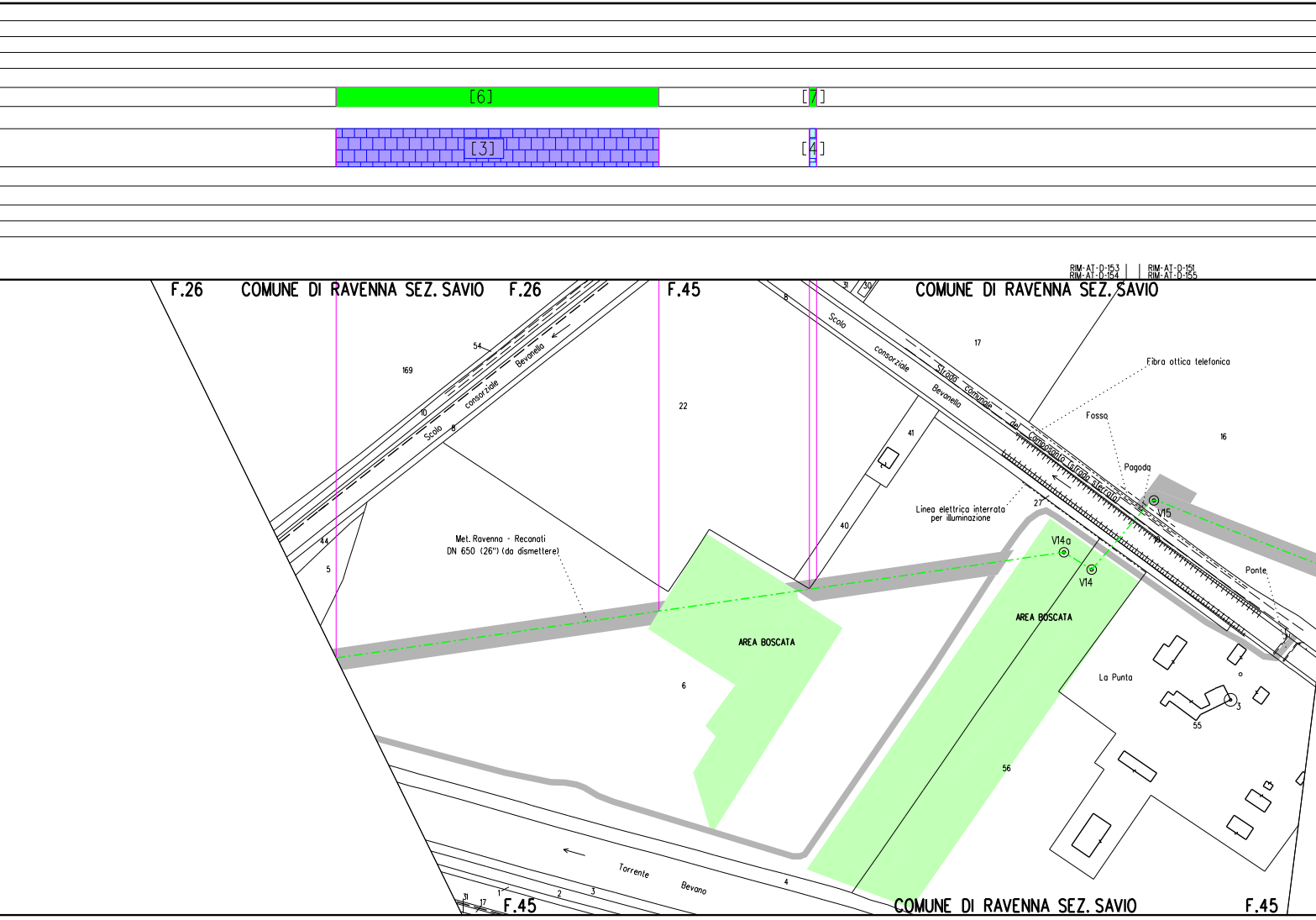
[6]
[7]
[3]
[4]
RIM-AT-D-153
RIM-AT-D-154
RIM-AT-D-151
RIM-AT-D-155
F.26
COMUNE DI RAVENNA SEZ. SAVIO
F.26
F.45
COMUNE DI RAVENNA SEZ. SAVIO
31
30
8
54
169
10
Scolo consorziale Bevanella
8
22
Scolo consorziale Bevanella
17
Strada comunale del Camposanto (strada sterrata)
Fibra ottica telefonica
Fosso
16
41
Pagoda
27
V15
Linea elettrica interrata
per illuminazione
V14a
V14
10
44
5
Met. Ravenna - Recanati
DN 650 (26") (da dismettere)
40
Ponte
AREA BOSCATA
AREA BOSCATA
La Punta
6
3
55
56
Torrente Bevano
4
31
17
1
2
3
F.45
COMUNE DI RAVENNA SEZ. SAVIO
F.45

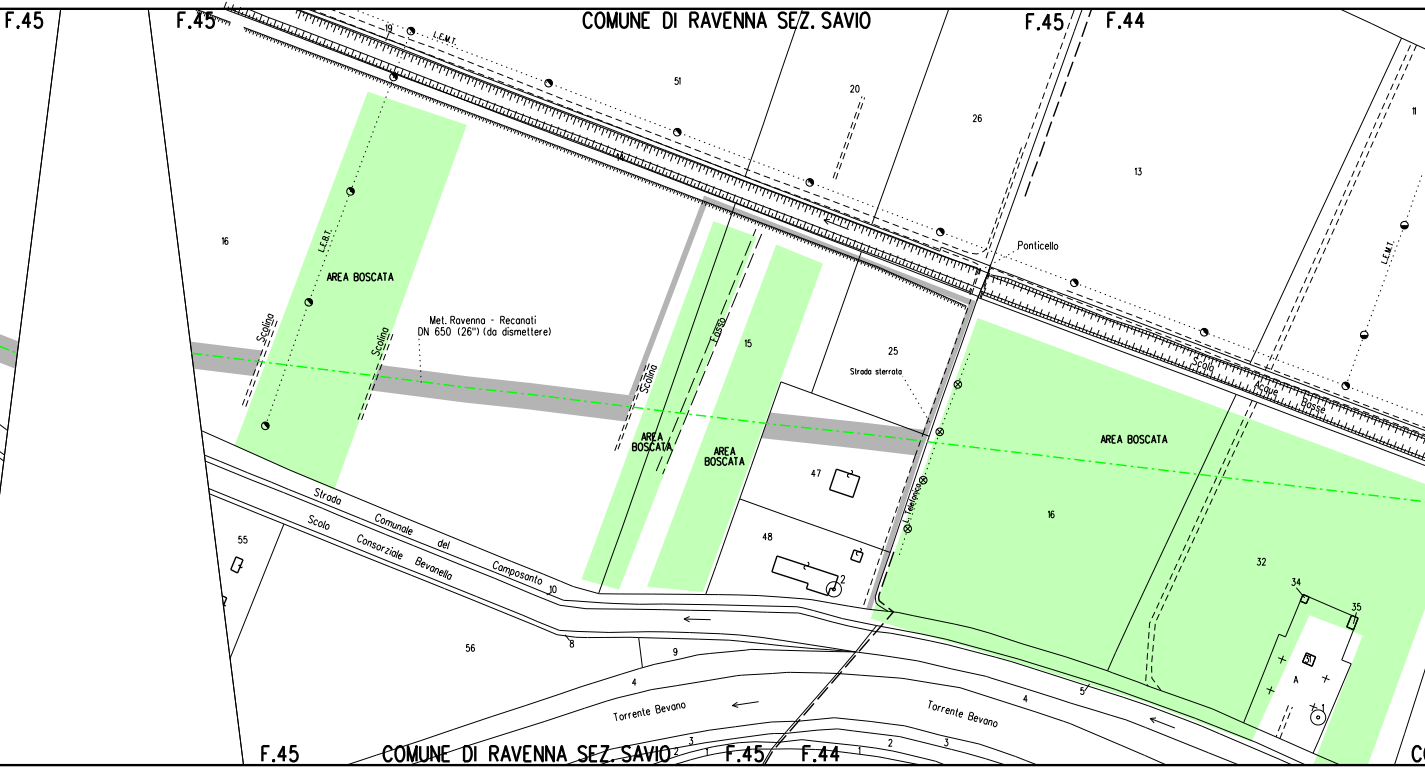
F.45
F.45
COMUNE DI RAVENNA SEZ. SAVIO
F.45
F.44
19
L.E.M.T.
51
20
26
13
11
L.E.M.T.
Ponticello
16
AREA BOSCATA
L.E.B.T.
Scolina
Scolina
Met. Ravenna - Recanati
DN 650 (26") (da dismettere)
Scolina
Fosso
AREA BOSCATA
15
AREA BOSCATA
25
Strada sterrata
Scolo
Acque
Basse
AREA BOSCATA
16
L.Telefonica
47
48
2
32
34
35
A
1
Strada
Comunale
del
Camposanto
Scolo
Consorziale
Bevanella
55
10
8
56
9
4
Torrente Bevano
Torrente Bevano
4
5
F.45
COMUNE DI RAVENNA SEZ. SAVIO
F.45
F.44
2
3
1
2
3

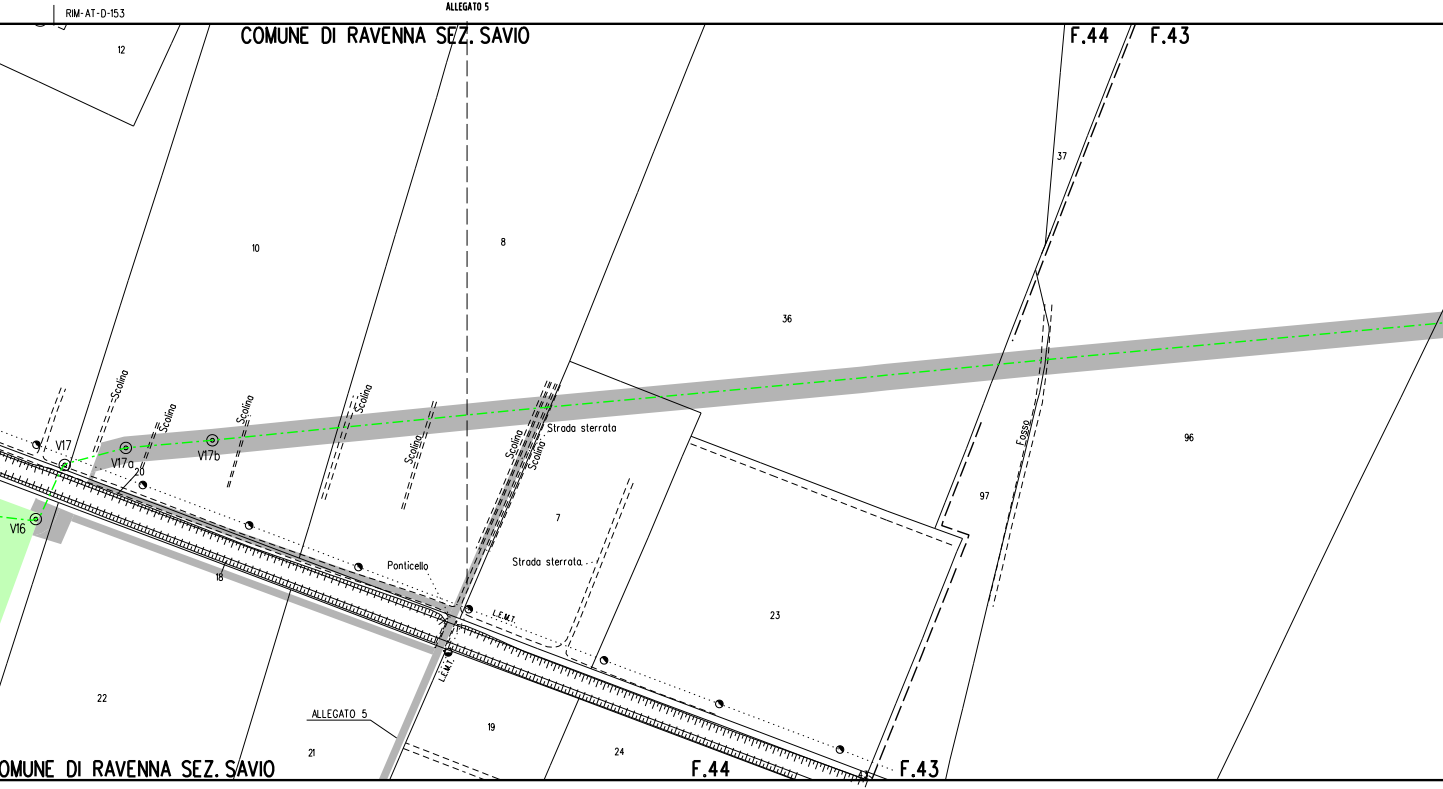
RIM-AT-D-153
ALLEGATO 5
COMUNE DI RAVENNA SEZ. SAVIO
F.44
F.43
12
10
8
36
37
96
97
Scolina
Scolina
Scolina
Scolina
Scolina
Scolina
Scolina
Strada sterrata
Strada sterrata
Ponticello
L.E.M.T.
L.E.M.T.
Fosso
V17
V17a
V17b
V16
20
7
23
18
22
21
19
24
ALLEGATO 5
OMUNE DI RAVENNA SEZ. SAVIO
F.44
F.43

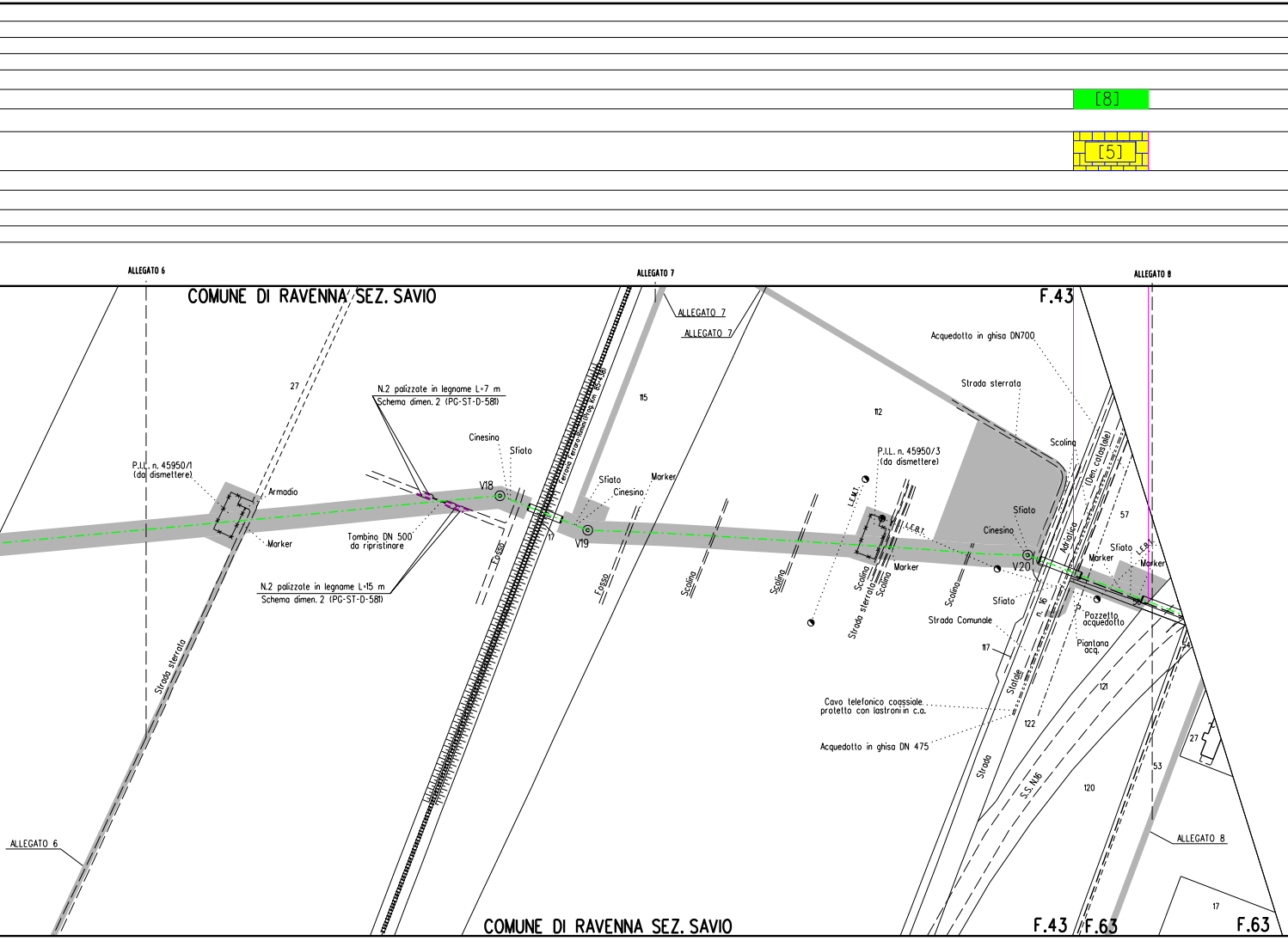
[8]
[5]
ALLEGATO 6
ALLEGATO 7
ALLEGATO 8
COMUNE DI RAVENNA SEZ. SAVIO
F.43
ALLEGATO 7
ALLEGATO 7
27
115
112
Acquedotto in ghisa DN700
Strada sterrata
N.2 palizzate in legname L=7 m
Schema dimen. 2 (PG-ST-D-581)
Cinesino
Sfiato
P.I.L. n. 45950/1
(da dismettere)
Armadio
Marker
V18
Ferrovia Ferrara-Rimini (Prog. Km 85+438)
Tombino DN 500
da ripristinare
N.2 palizzate in legname L=15 m
Schema dimen. 2 (PG-ST-D-581)
Fosso
17
Sfiato
Cinesino
Marker
V19
Fosso
Scolina
Scolina
P.I.L. n. 45950/3
(da dismettere)
L.E.M.T.
L.E.B.T.
Marker
Scolina
Strada sterrata
Scolina
Scolina
Scolina
(Den. catastale)
Sfiato
Cinesino
V20
Adriatico
57
Sfiato
L.E.B.T.
Marker
Marker
Sfiato
n. 16
Strada Comunale
Pozzetto
acquedotto
Piantana
acq.
117
Statale
121
54
Cavo telefonico coassiale
protetto con lastroni in c.a.
122
Acquedotto in ghisa DN 475
Strada
S.S. N16
120
27
53
Strada sterrata
ALLEGATO 6
ALLEGATO 8
17
COMUNE DI RAVENNA SEZ. SAVIO
F.43
F.63
F.63

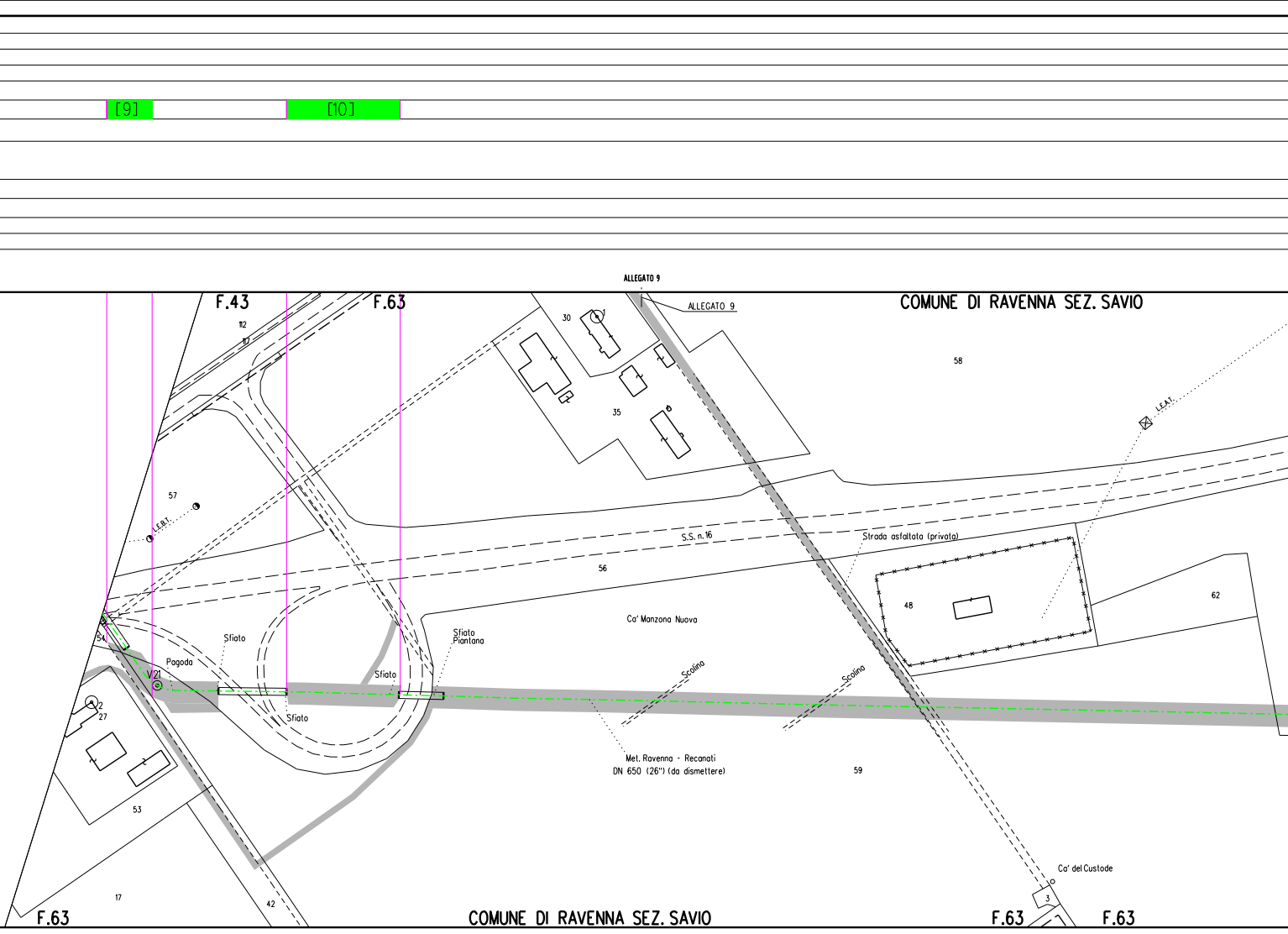
[9]
[10]
ALLEGATO 9
ALLEGATO 9
F.43
F.63
COMUNE DI RAVENNA SEZ. SAVIO
112
117
30
1
35
58
57
L.E.B.T.
L.E.A.T.
S.S. n. 16
Strada asfaltata (privata)
56
48
62
Ca' Manzona Nuova
54
V21
Pagoda
Sfiato
Sfiato
Sfiato
Sfiato
Piantana
Scolina
Scolina
2
27
53
Met. Ravenna - Recanati
DN 650 (26") (da dismettere)
59
17
42
Ca' del Custode
3
F.63
COMUNE DI RAVENNA SEZ. SAVIO
F.63
F.63

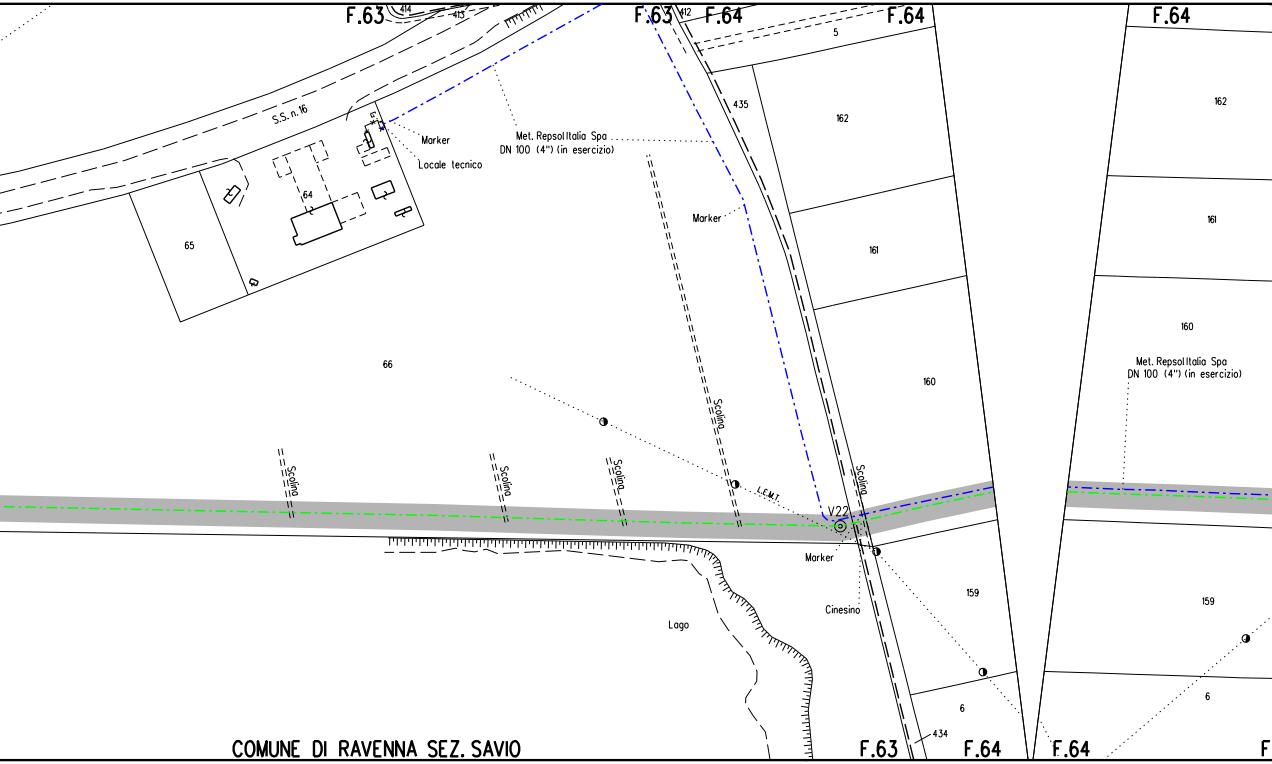
F.63
414
413
F.63
412
F.64
F.64
F.64
5
435
162
162
161
161
160
160
S.S. n. 16
Marker
Locale tecnico
Met. Repsol Italia Spa
DN 100 (4") (in esercizio)
64
65
Marker
66
Met. Repsol Italia Spa
DN 100 (4") (in esercizio)
Scolina
Scolina
Scolina
Scolina
Scolina
L.E.M.T.
V22
Marker
Cinesino
Lago
159
159
6
6
434
COMUNE DI RAVENNA SEZ. SAVIO
F.63
F.64
F.64

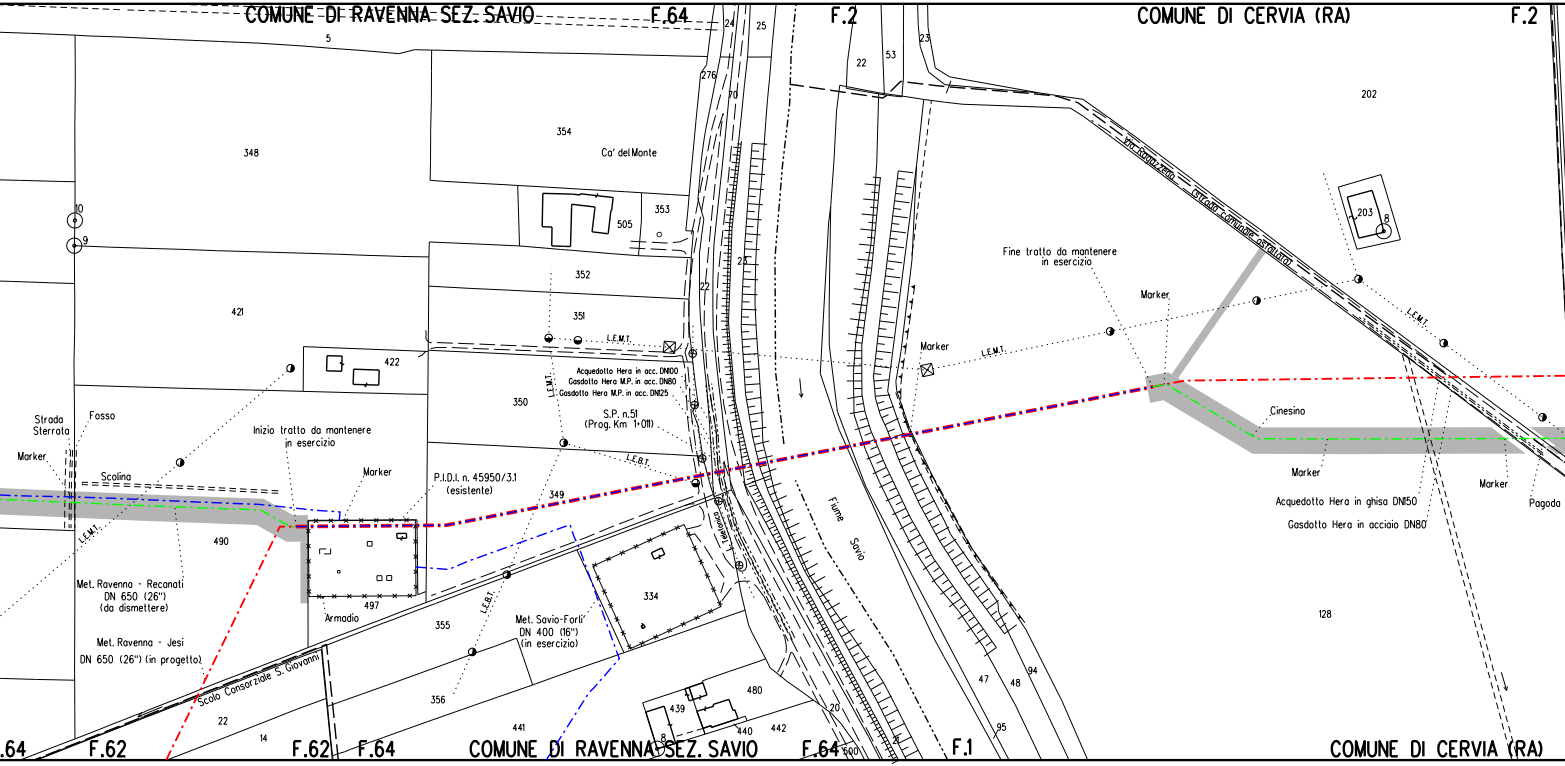
COMUNE DI RAVENNA SEZ. SAVIO
F.64
F.2
COMUNE DI CERVIA (RA)
F.2
5
348
354
Ca' del Monte
505
353
352
351
421
422
350
10
9
24
25
276
70
23
22
53
23
22
202
203
8
Via Ragazzena (strada comunale asfaltata)
Fine tratto da mantenere in esercizio
Marker
Marker
L.E.M.T.
L.E.M.T.
L.E.M.T.
L.E.M.T.
L.E.M.T.
Acquedotto Hera in acc. DN100
Gasdotto Hera M.P. in acc. DN80
Gasdotto Hera M.P. in acc. DN125
S.P. n.51
(Prog. Km 1+011)
L.E.B.T.
L.E.B.T.
Strada Sterrata
Fosso
Marker
Scolina
Inizio tratto da mantenere in esercizio
Marker
P.I.D.I. n. 45950/3.1
(esistente)
349
Telefonico
Fiume Savio
Cinesino
Marker
Acquedotto Hera in ghisa DN150
Gasdotto Hera in acciaio DN80
Marker
Pagoda
490
497
Armadio
Met. Ravenna - Recanati DN 650 (26") (da dismettere)
Met. Ravenna - Jesi DN 650 (26") (in progetto)
355
Met. Savio-Forlì DN 400 (16") (in esercizio)
334
128
Scolo Consorziale S. Giovanni
22
14
356
441
439
440
442
480
8
20
47
48
94
95
500
.64
F.62
F.62
F.64
COMUNE DI RAVENNA SEZ. SAVIO
F.64
F.1
COMUNE DI CERVIA (RA)

[1]

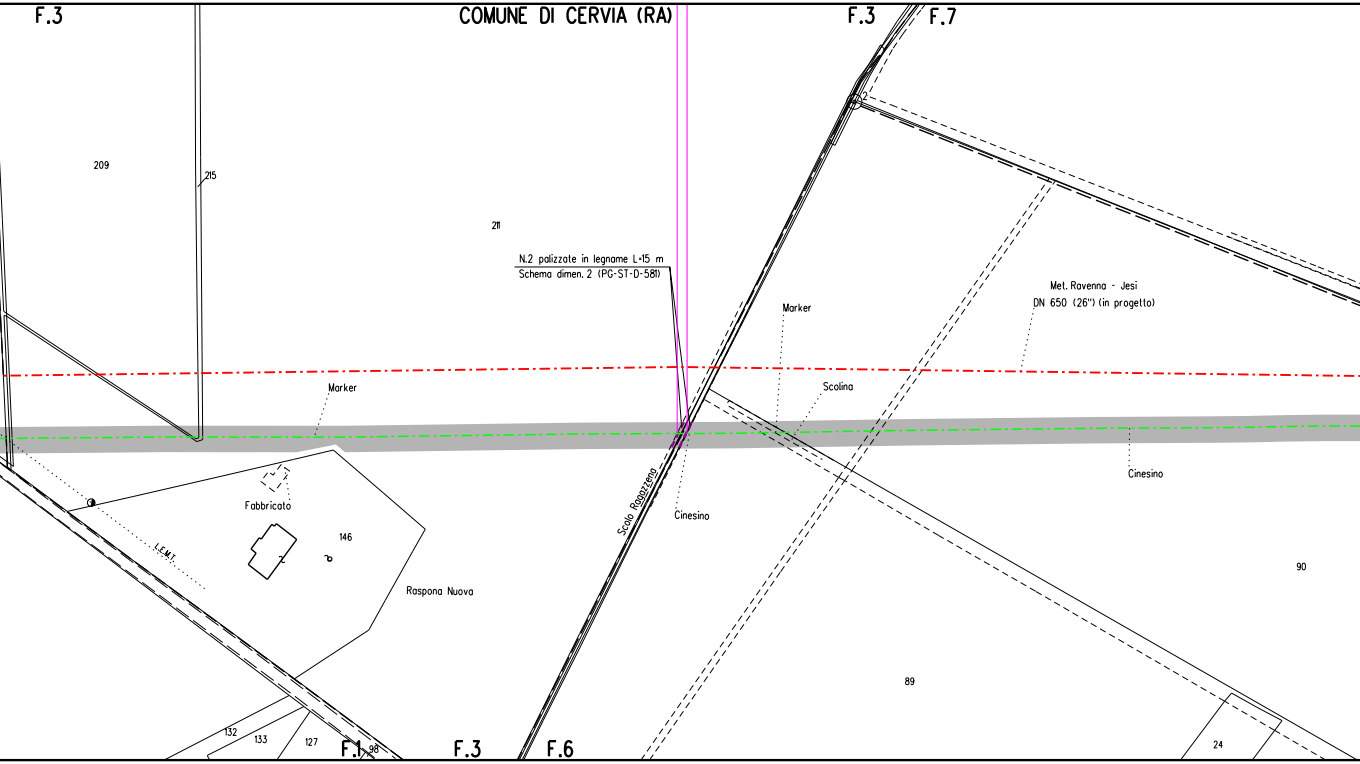
F.3
COMUNE DI CERVIA (RA)
F.3
F.7
209
215
211
N.2 palizzate in legname L=15 m
Schema dimen. 2 (PG-ST-D-581)
Marker
Met. Ravenna - Jesi
DN 650 (26") (in progetto)
Marker
Scolina
Cinesino
Cinesino
Fabbricato
146
L.E.M.T.
Scolo Ragazzena
Raspona Nuova
90
89
24
132
133
127
F.1
98
F.3
F.6

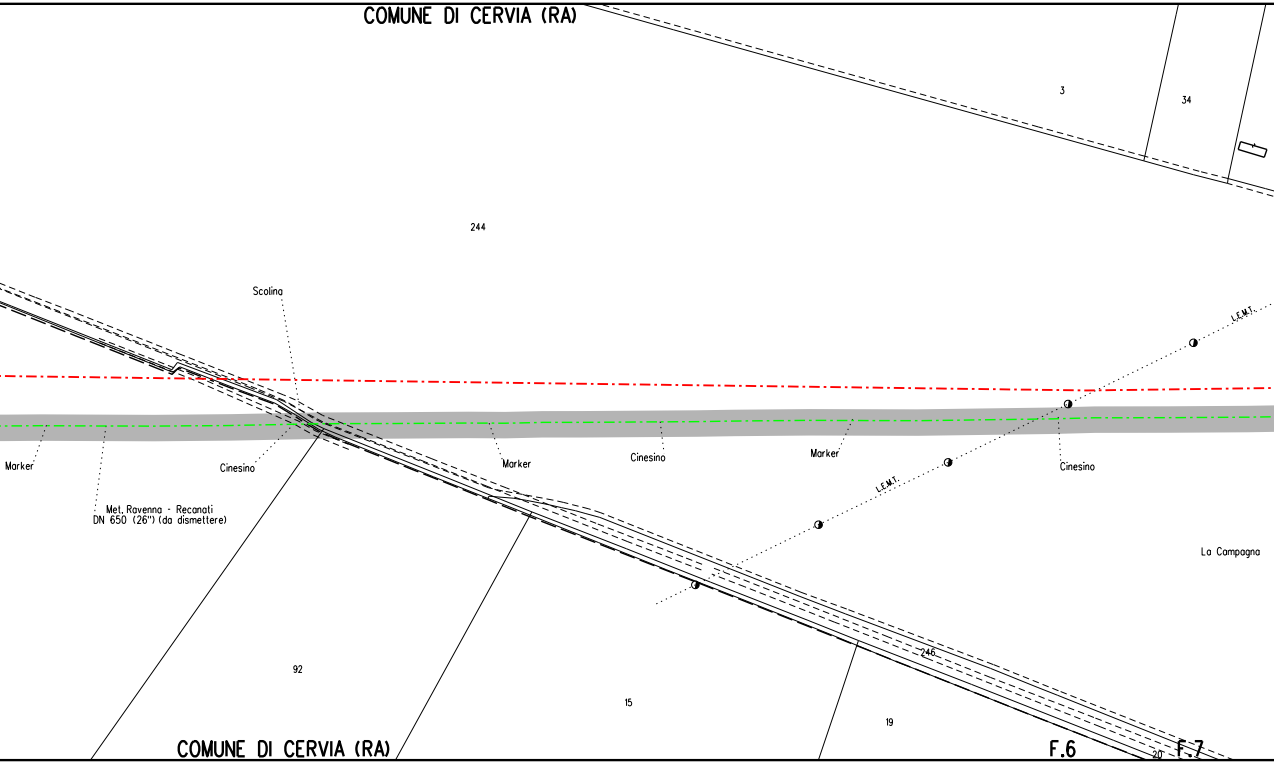
COMUNE DI CERVIA (RA)
3
34
244
Scolina
L.E.M.T.
Marker
Cinesino
Marker
Cinesino
Marker
Cinesino
Met. Ravenna - Recanati
DN 650 (26") (da dismettere)
L.E.M.T.
La Campagna
246
92
15
19
COMUNE DI CERVIA (RA)
F.6
20
F.7

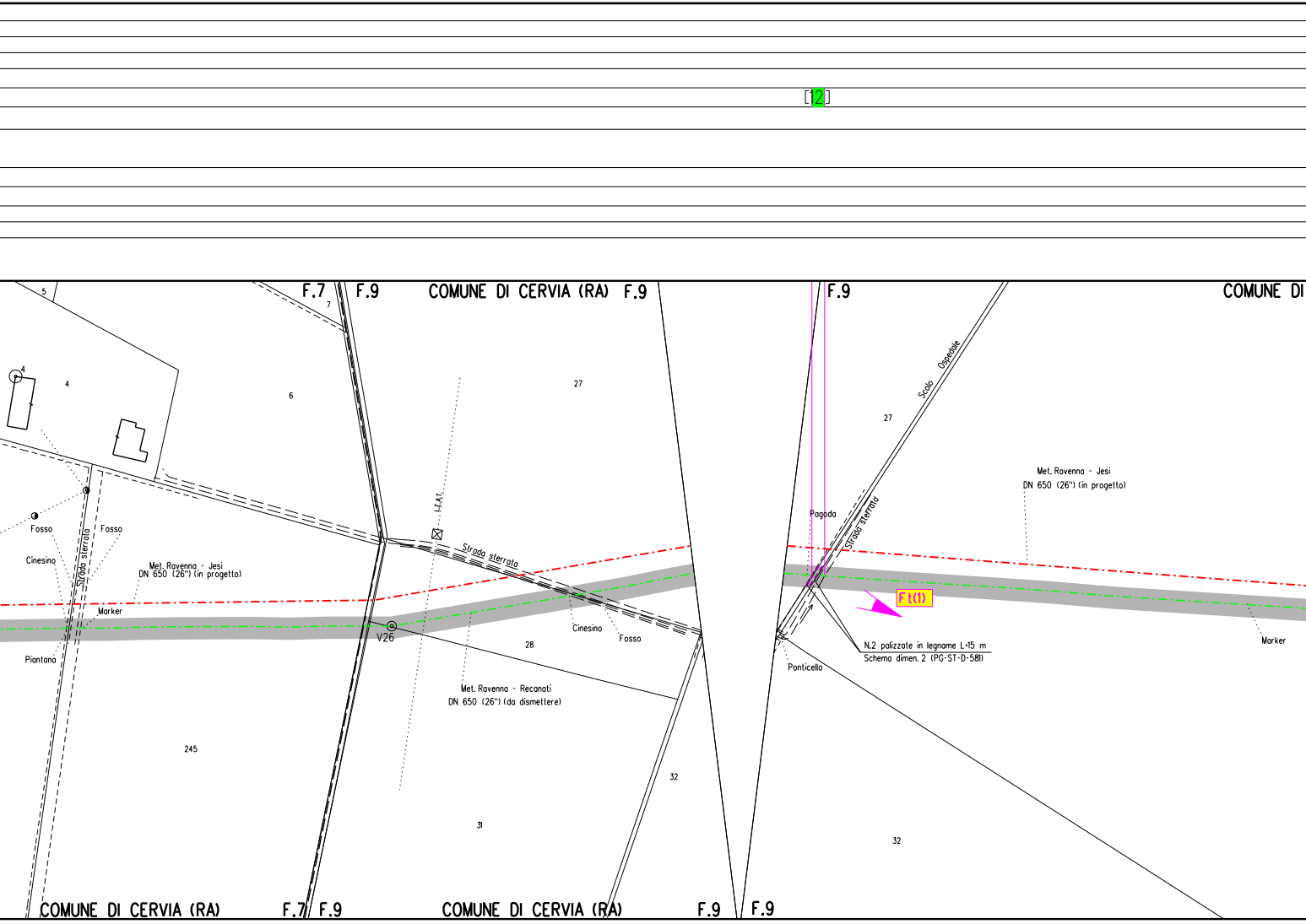
[12]
5
F.7
F.9
COMUNE DI CERVIA (RA)
F.9
7
F.9
COMUNE DI
4
4
6
27
27
Scolo Ospedale
Met. Ravenna - Jesi
DN 650 (26") (in progetto)
LEAT
Pagoda
Strada sterrata
Fosso
Fosso
Strada sterrata
Cinesino
Met. Ravenna - Jesi
DN 650 (26") (in progetto)
Strada sterrata
Marker
Ft(1)
V26
Piantana
28
Cinesino
Fosso
Marker
N.2 palizzate in legname L=15 m
Schema dimen. 2 (PG-ST-D-581)
Ponticello
Met. Ravenna - Recanati
DN 650 (26") (da dismettere)
245
32
31
32
COMUNE DI CERVIA (RA)
F.7
F.9
COMUNE DI CERVIA (RA)
F.9
F.9

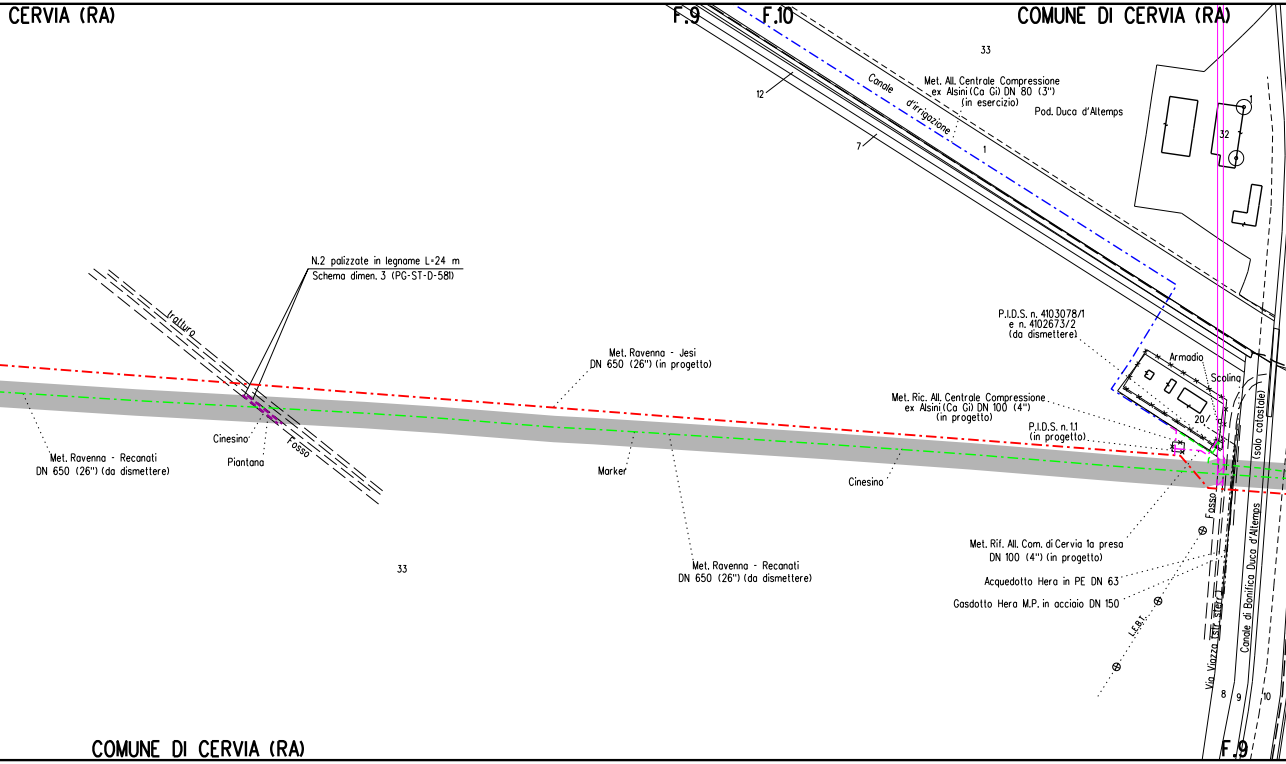
CERVIA (RA)
F.9
F.10
COMUNE DI CERVIA (RA)
33
12
7
Canale d'irrigazione
Met. All. Centrale Compressione
ex Alsini (Ca Gi) DN 80 (3")
(in esercizio)
Pod. Duca d'Altemps
1
32
1
N.2 palizzate in legname L=24 m
Schema dimen. 3 (PG-ST-D-581)
tratturo
Fosso
Cinesino
Piantana
Met. Ravenna - Recanati
DN 650 (26") (da dismettere)
Met. Ravenna - Jesi
DN 650 (26") (in progetto)
Marker
Cinesino
33
Met. Ravenna - Recanati
DN 650 (26") (da dismettere)
P.I.D.S. n. 4103078/1
e n. 4102673/2
(da dismettere)
Armadio
Scolina
Met. Ric. All. Centrale Compressione
ex Alsini (Ca Gi) DN 100 (4")
(in progetto)
P.I.D.S. n. 1.1
(in progetto)
20
(solo catastale)
Fosso
Met. Rif. All. Com. di Cervia 1a presa
DN 100 (4") (in progetto)
Acquedotto Hera in PE DN 63
Gasdotto Hera M.P. in acciaio DN 150
L.E.B.T.
Via Viazza (str. stat.)
Canale di Bonifica Duca d'Altemps
8
9
10
COMUNE DI CERVIA (RA)
F.9

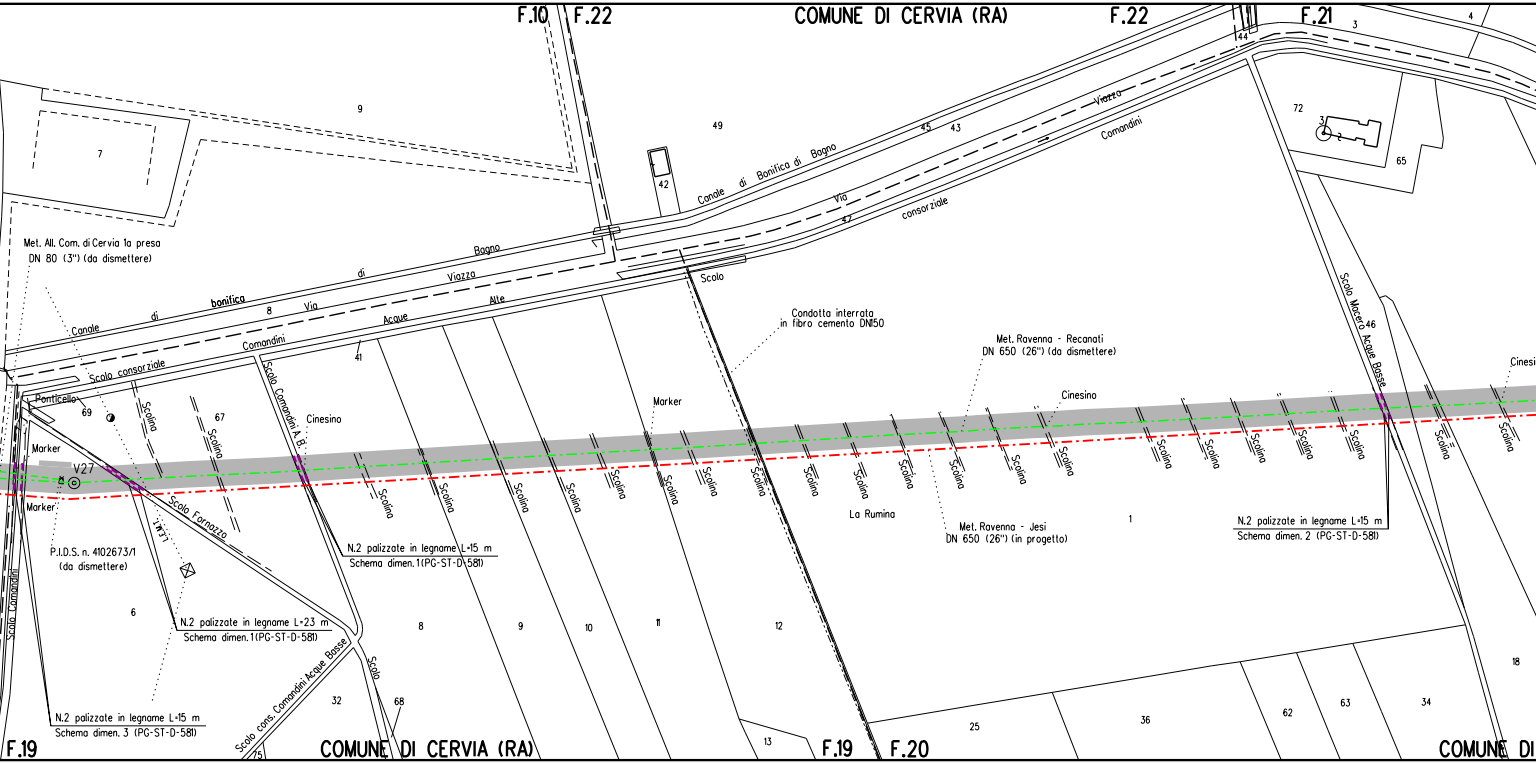
F.10
F.22
COMUNE DI CERVIA (RA)
F.22
F.21
3
4
44
9
7
49
42
45
43
72
65
Canale di Bonifica di Bagno
Via Viazzo
Comandini
Via
47
consorziale
Scolo
Canale di bonifica di Bagno
8
Via Viazzo
Scolo consorziale Comandini Acque Alte
41
Met. All. Com. di Cervia 1a presa
DN 80 (3") (da dismettere)
Ponticello
69
67
Scolina
Scolo Comandini A. B.
Cinesino
Marker
V27
Marker
Scolo Fornazzo
P.I.D.S. n. 4102673/1
(da dismettere)
N.2 palizzate in legname L=15 m
Schema dimen. 1 (PG-ST-D-581)
N.2 palizzate in legname L=23 m
Schema dimen. 1 (PG-ST-D-581)
N.2 palizzate in legname L=15 m
Schema dimen. 3 (PG-ST-D-581)
Scolo Comandini
6
8
9
10
11
12
13
32
68
75
Scolo cons. Comandini Acque Basse
Scolo
Condotta interrata
in fibro cemento DN150
Marker
Met. Ravenna - Recanati
DN 650 (26") (da dismettere)
Cinesino
La Rumina
Met. Ravenna - Jesi
DN 650 (26") (in progetto)
1
Scolo Macero Acque Basse
46
N.2 palizzate in legname L=15 m
Schema dimen. 2 (PG-ST-D-581)
Cinesi
18
25
36
62
63
34
F.19
COMUNE DI CERVIA (RA)
F.19
F.20
COMUNE DI

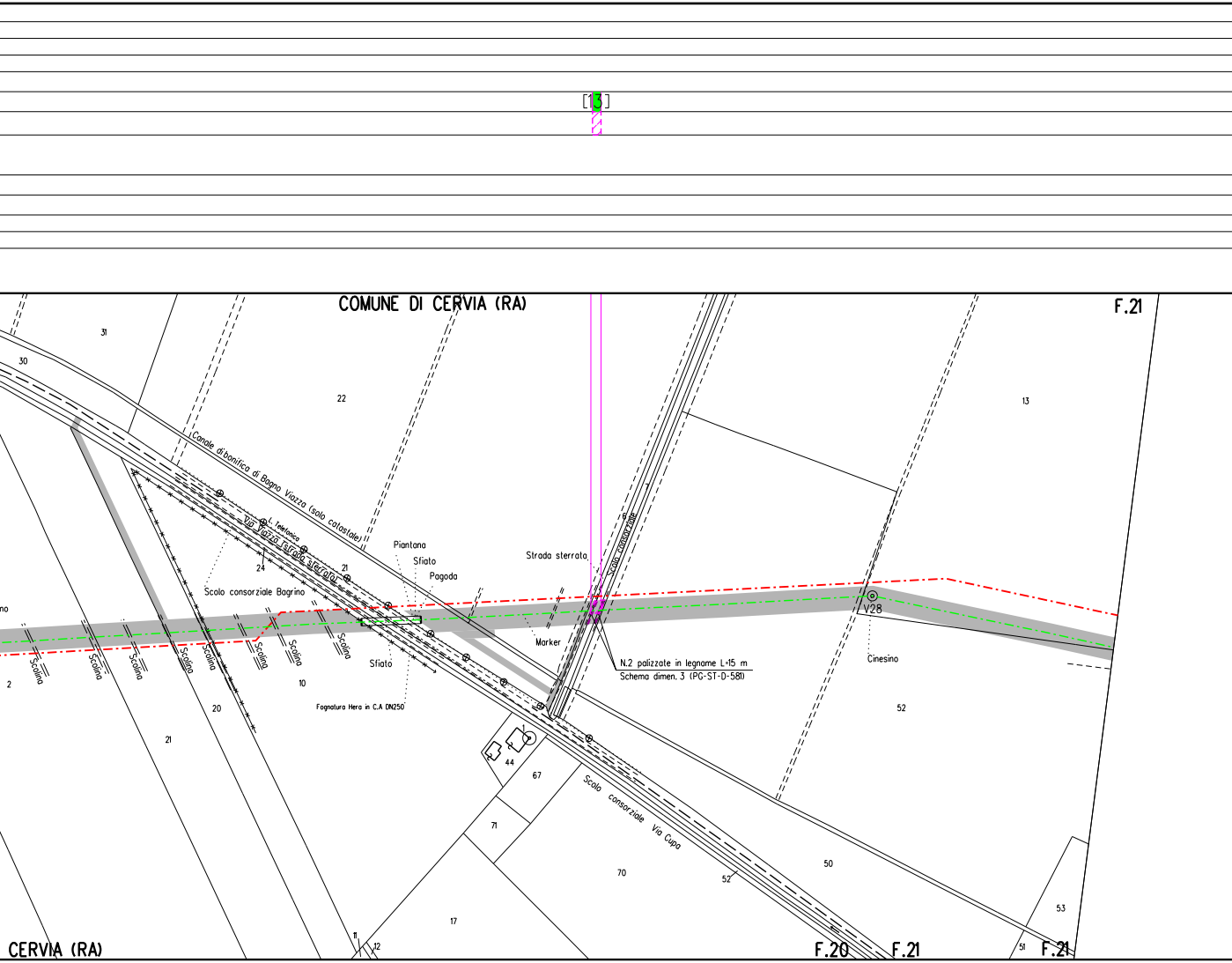
[13]
COMUNE DI CERVIA (RA)
F.21
31
30
22
13
Canale di bonifica di Bagno Viazza (solo catastale)
L. Telefonica
Via Viazza (strada sterrata)
24
21
Scolo consorziale Bagrino
Piantana
Sfiato
Pagoda
Strada sterrata
6
Scolo consorziale
Marker
N.2 palizzate in legname L=15 m
Schema dimen. 3 (PG-ST-D-581)
V28
Cinesino
no
Scolina
Scolina
Scolina
Scolina
Scolina
Scolina
Scolina
Scolina
Sfiato
Fognatura Hera in C.A DN250
2
10
20
21
52
44
67
Scolo consorziale Via Cupa
71
70
52
50
53
17
11
12
51
CERVIA (RA)
F.20
F.21
F.21

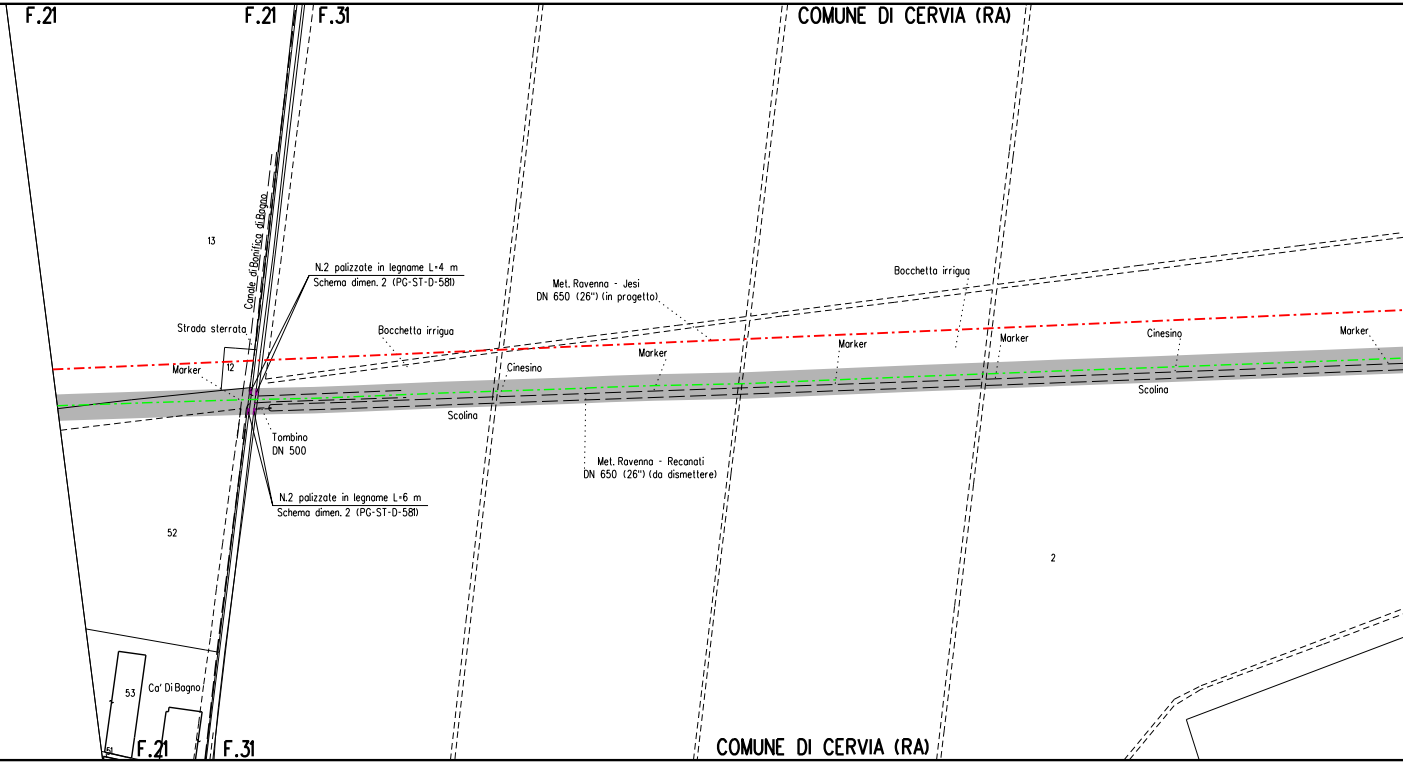
F.21
F.21
F.31
COMUNE DI CERVIA (RA)
13
Canale di Bonifica di Bagno
N.2 palizzate in legname L=4 m
Schema dimen. 2 (PG-ST-D-581)
Met. Ravenna - Jesi
DN 650 (26") (in progetto)
Bocchetta irrigua
Strada sterrata
Bocchetta irrigua
Marker
12
Marker
Marker
Cinesino
Marker
Cinesino
Marker
Cinesino
Scolina
Scolina
Tombino
DN 500
Met. Ravenna - Recanati
DN 650 (26") (da dismettere)
N.2 palizzate in legname L=6 m
Schema dimen. 2 (PG-ST-D-581)
52
2
53
Ca' Di Bagno
51
F.21
F.31
COMUNE DI CERVIA (RA)

[14]

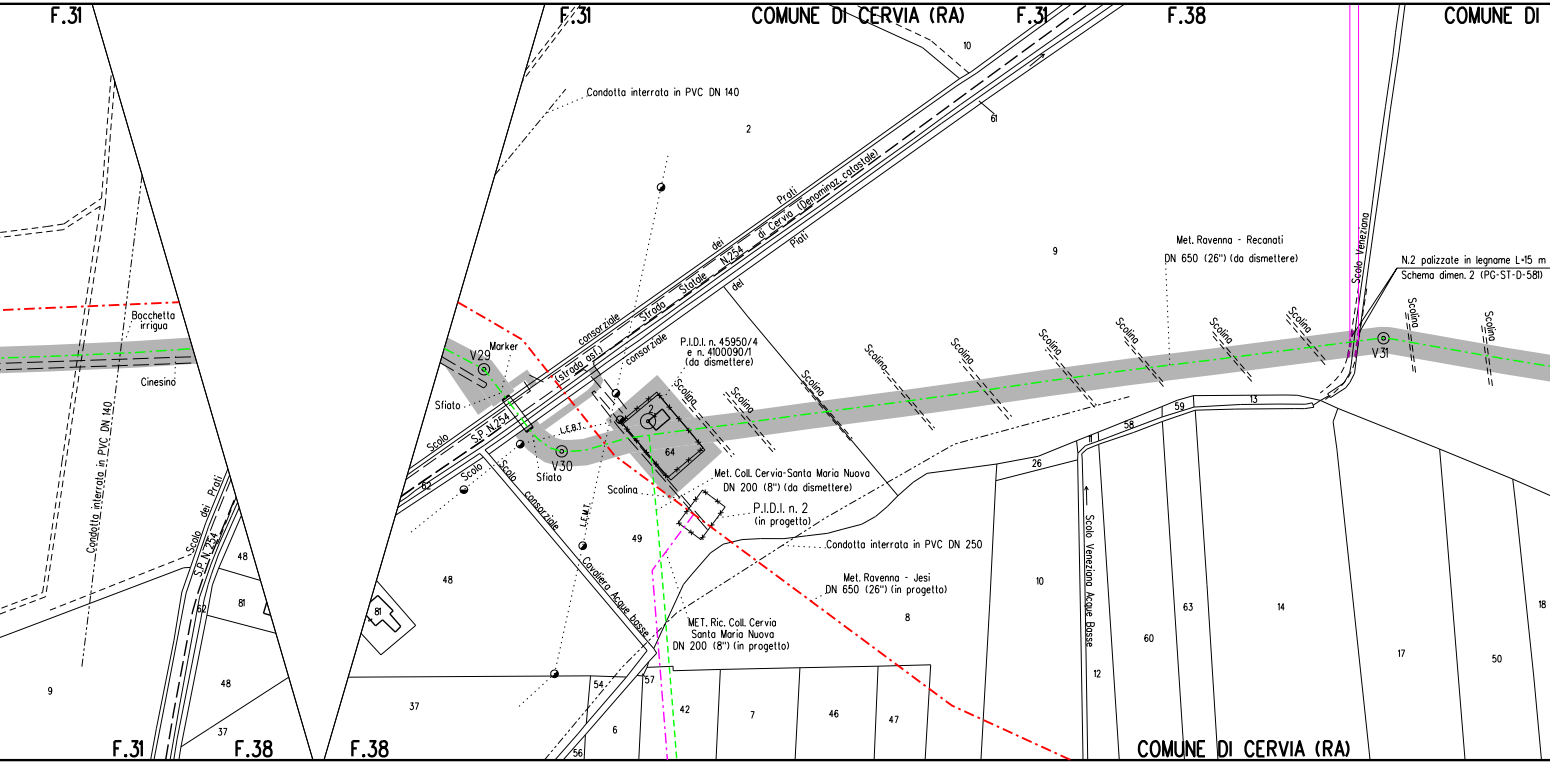
F.31
F.31
COMUNE DI CERVIA (RA)
F.31
F.38
COMUNE DI
Condotta interrata in PVC DN 140
10
61
2
Prati
dei
Strada Statale N.254 di Cervia (Denominaz. catastale)
Prati
del
consorziale
consorziale
(strada asf.)
9
Met. Ravenna - Recanati
DN 650 (26") (da dismettere)
Scolo Veneziano
N.2 palizzate in legname L=15 m
Schema dimen. 2 (PG-ST-D-581)
Bacchetta irrigua
Cinesino
Condotta interrata in PVC DN 140
Scolo dei Prati
S.P. N.254
Marker
V29
Sfiato
Scolo
S.P. N.254
62
Scolo
Scolo consorziale
Cavaliero Acque basse
V30
Sfiato
L.E.B.T.
L.E.M.T.
P.I.D.I. n. 45950/4
e n. 4100090/1
(da dismettere)
Scolina
Scolina
Scolina
Scolina
Scolina
Scolina
Scolina
Scolina
Scolina
Scolina
Scolina
Scolina
V31
2
64
Met. Coll. Cervia-Santa Maria Nuova
DN 200 (8") (da dismettere)
P.I.D.I. n. 2
(in progetto)
Condotta interrata in PVC DN 250
Met. Ravenna - Jesi
DN 650 (26") (in progetto)
MET. Ric. Coll. Cervia
Santa Maria Nuova
DN 200 (8") (in progetto)
49
48
81
8
26
59
13
58
11
Scolo Veneziana Acque Basse
10
63
14
60
12
17
50
18
48
81
52
48
9
37
9
37
54
57
42
7
46
47
6
56
F.31
F.38
F.38
COMUNE DI CERVIA (RA)

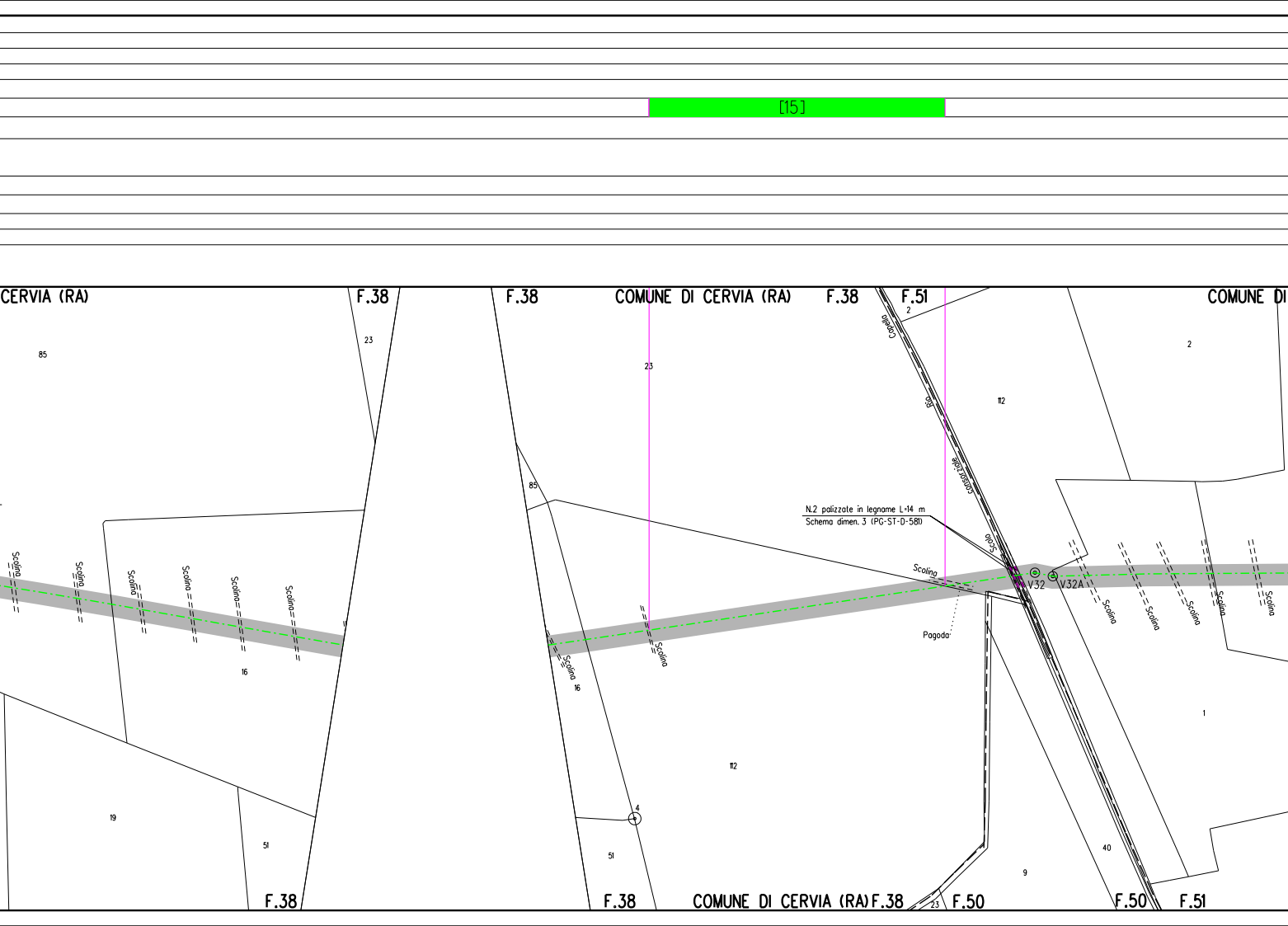
[15]
CERVIA (RA)
F.38
F.38
COMUNE DI CERVIA (RA)
F.38
F.51
COMUNE DI
85
23
23
85
2
112
2
Rio Capella
Scolo Consorziale
N.2 palizzate in legname L=14 m
Schema dimen. 3 (PG-ST-D-581)
Scolina
Scolina
Scolina
Scolina
Scolina
Scolina
Scolina
Scolina
Scolina
V32
V32A
Scolina
Scolina
Scolina
Scolina
Scolina
Pagoda
16
16
112
1
19
51
4
51
9
40
F.38
F.38
COMUNE DI CERVIA (RA)
F.38
23
F.50
F.50
F.51

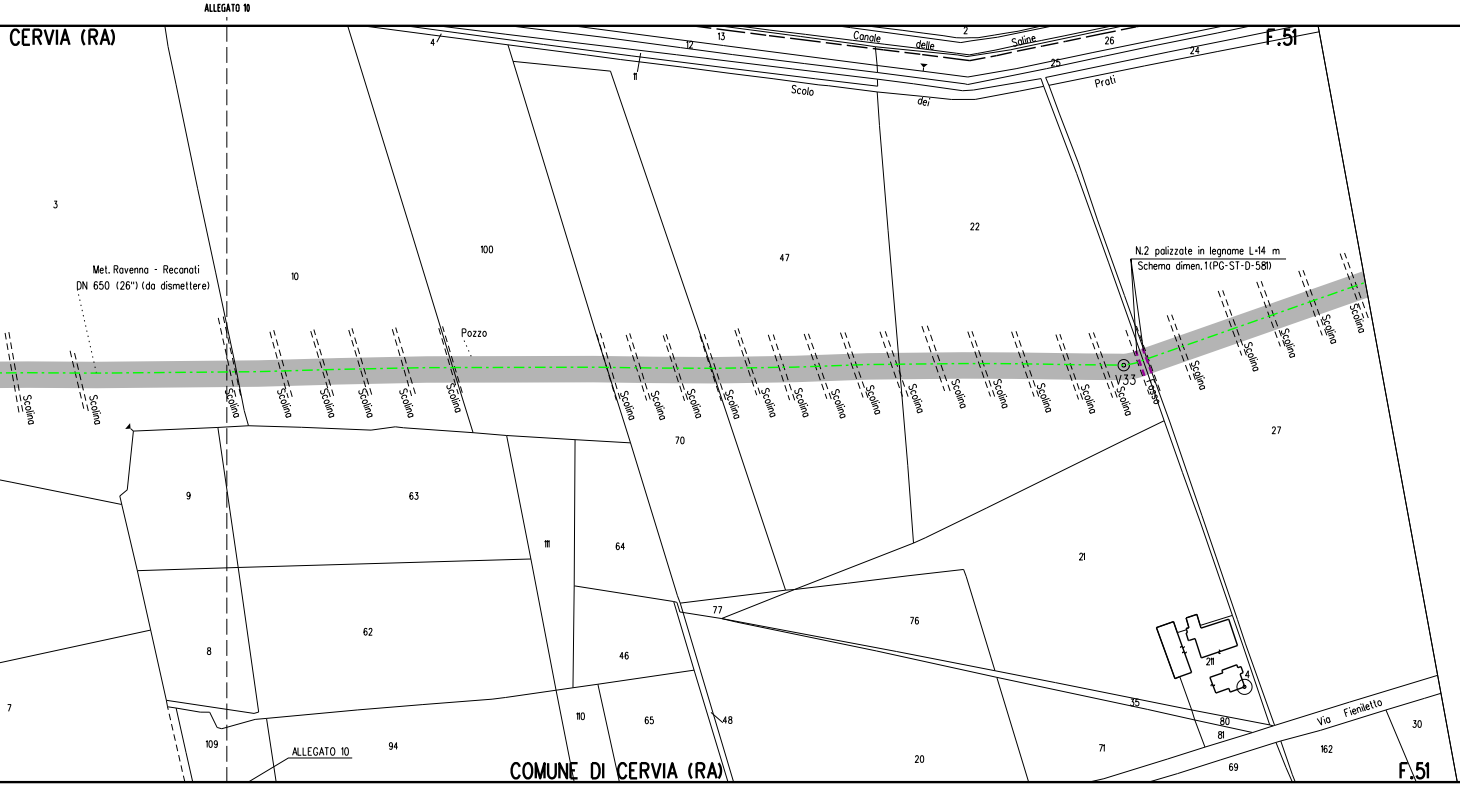
ALLEGATO 10
CERVIA (RA)
F.51
Canale delle Saline
Scolo dei Prati
2
4
11
12
13
24
25
26
3
10
100
47
22
Met. Ravenna - Recanati
DN 650 (26") (da dismettere)
Pozzo
N.2 palizzate in legname L=14 m
Schema dimen.1(PG-ST-D-581)
V33
Fosso
Scolina
27
70
9
63
111
64
21
77
76
8
62
46
211
4
7
35
110
65
48
80
81
Via Fieniletto
30
109
94
ALLEGATO 10
20
71
69
162
COMUNE DI CERVIA (RA)
F.51

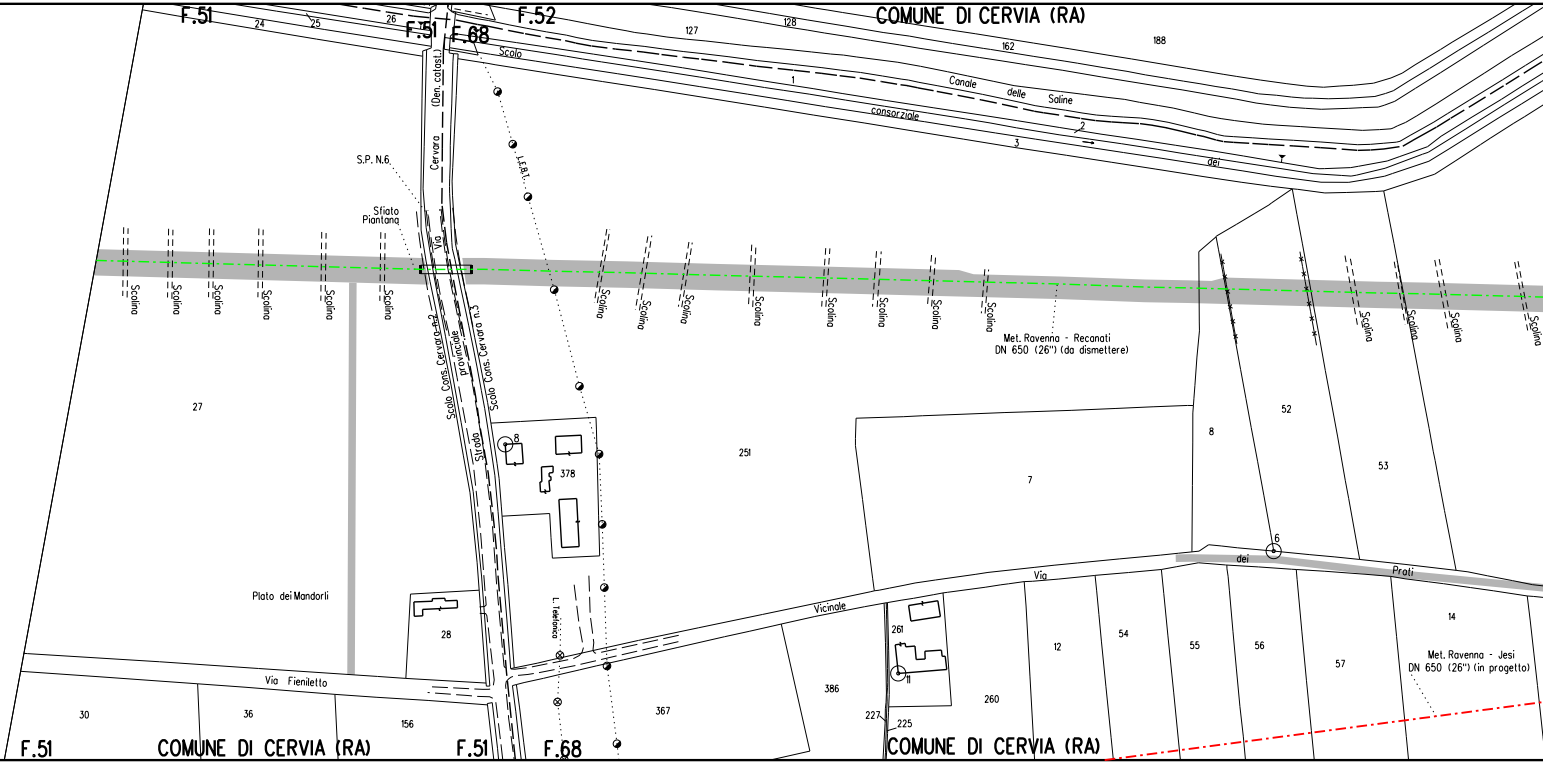
F.51
F.52
COMUNE DI CERVIA (RA)
24
25
26
F.51
F.68
127
128
162
188
Scolo
1
Canale
delle
Saline
consorziale
2
3
dei
(Den. catast.)
Cervara
Via
L.E.B.T.
S.P. N.6
Sfiato
Piantana
Scolina
Scolina
Scolina
Scolina
Scolina
Scolina
Scolina
Scolina
Scolina
Scolina
Scolina
Scolina
Scolina
Scolina
Scolina
Scolina
Scolina
Scolina
Met. Ravenna - Recanati
DN 650 (26") (da dismettere)
Scolo Cons. Cervara n.2
provinciale
Scolo Cons. Cervara n.3
Strada
27
8
378
251
7
8
52
53
6
dei
Prati
Via
Vicinale
Plato dei Mandorli
28
L. Telefonica
Via Fieniletto
261
11
386
12
54
55
56
57
14
260
Met. Ravenna - Jesi
DN 650 (26") (in progetto)
30
36
156
367
227
225
F.51
COMUNE DI CERVIA (RA)
F.51
F.68
COMUNE DI CERVIA (RA)

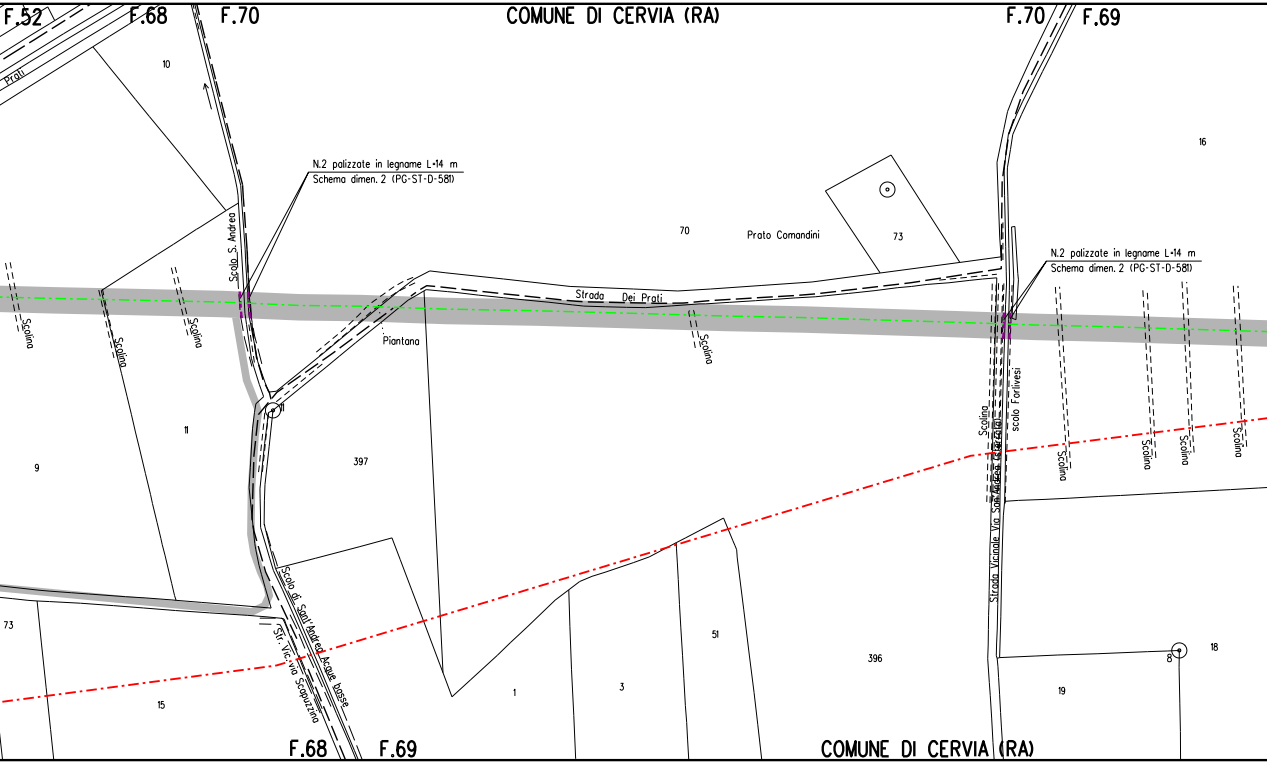
F.52
F.68
F.70
COMUNE DI CERVIA (RA)
F.70
F.69
Prati
10
N.2 palizzate in legname L=14 m
Schema dimen. 2 (PG-ST-D-581)
Scolo S. Andrea
70
Prato Comandini
73
16
N.2 palizzate in legname L=14 m
Schema dimen. 2 (PG-ST-D-581)
Strada Dei Prati
Scolina
Scolina
Scolina
Scolina
Piantana
Scolina
scolo Forlivesi
Strada Vicinale Via Sant'Andrea
Scolina
Scolina
Scolina
Scolina
11
9
397
Scolo di Sant'Andrea Acque basse
Str. Vic. via Scopuzzina
73
15
1
3
51
396
8
18
19
F.68
F.69
COMUNE DI CERVIA (RA)

[16] [17]

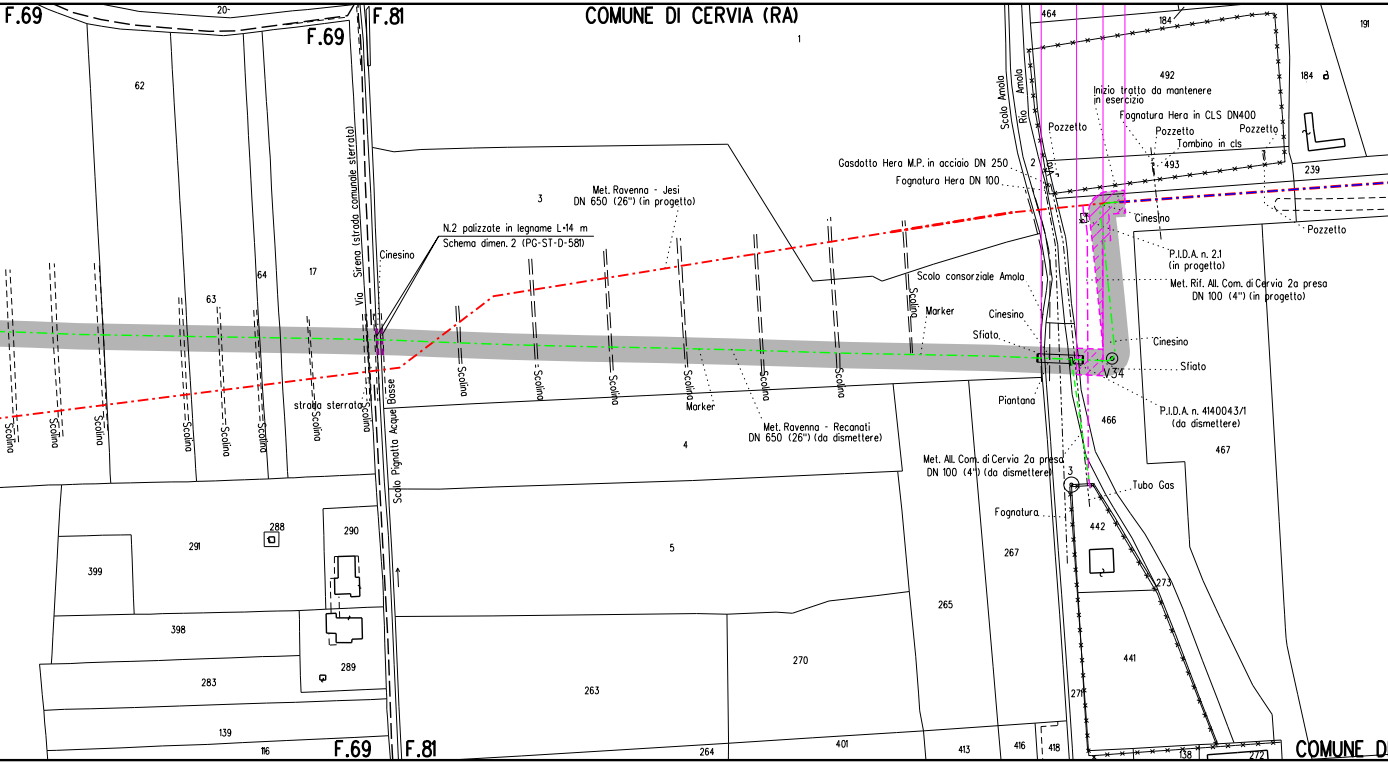
F.69
20
F.69
F.81
COMUNE DI CERVIA (RA)
1
62
Via Sirena (strada comunale sterrata)
Cinesino
N.2 palizzate in legname L=14 m
Schema dimen. 2 (PG-ST-D-581)
3
Met. Ravenna - Jesi
DN 650 (26") (in progetto)
64
17
63
Scolina
Scolina
Scolina
Scolina
Scolina
Scolina
Scolina
strada sterrata
Scolina
Scolo Pignatta Acque Basse
Scolina
Scolina
Scolina
Marker
Scolina
Scolina
Scolina
Met. Ravenna - Recanati
DN 650 (26") (da dismettere)
4
Scolo consorziale Amola
Marker
Cinesino
Sfiato
Piantana
Scolo Amola
Rio Amola
Via
464
184
191
184
492
Inizio tratto da mantenere
in esercizio
Fognatura Hera in CLS DN400
Pozzetto
Pozzetto
Pozzetto
Tombino in cls
493
Gasdotto Hera M.P. in acciaio DN 250
Fognatura Hera DN 100
2
239
Cinesino
Pozzetto
P.I.D.A. n. 2.1
(in progetto)
Met. Rif. All. Com. di Cervia 2a presa
DN 100 (4") (in progetto)
Cinesino
Sfiato
V34
P.I.D.A. n. 4140043/1
(da dismettere)
466
467
Met. All. Com. di Cervia 2a presa
DN 100 (4") (da dismettere)
3
Tubo Gas
Fognatura
442
267
273
441
288
290
291
399
5
265
398
270
289
283
263
271
139
116
F.69
F.81
264
401
413
416
418
138
272
COMUNE D

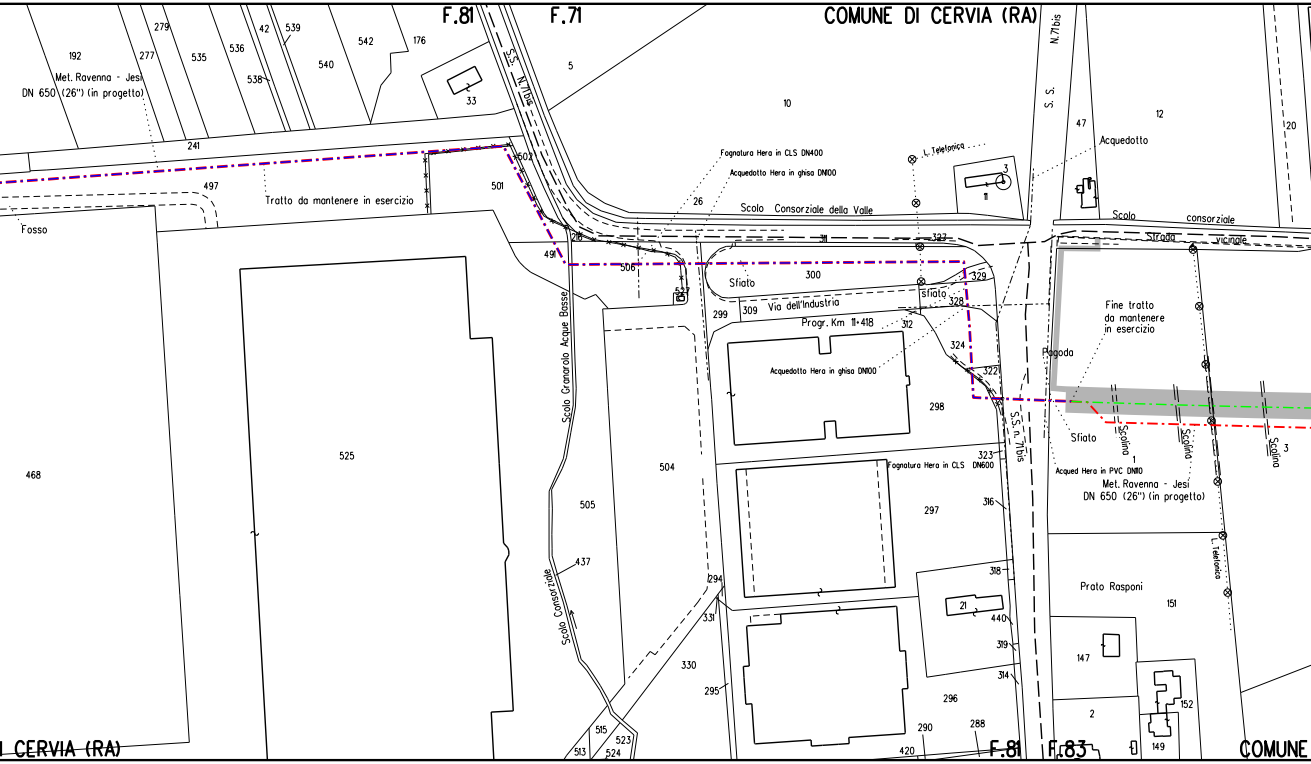
F.81
F.71
COMUNE DI CERVIA (RA)
192
279
277
535
536
538
42
539
540
542
176
33
5
10
12
47
20
Met. Ravenna - Jesi
DN 650 (26") (in progetto)
S.S. N.71bis
N.71bis
S. S.
241
497
502
501
Tratto da mantenere in esercizio
Fosso
Fognatura Hera in CLS DN400
Acquedotto Hera in ghisa DN100
L. Telefonica
Acquedotto
3
11
26
Scolo Consorziale della Valle
Scolo consorziale
Strada vicinale
311
327
216
491
506
527
Sfiato
300
329
sfiato
328
299
309
Via dell'Industria
Progr. Km 11+418
312
324
322
Fine tratto
da mantenere
in esercizio
Pagoda
Acquedotto Hera in ghisa DN100
298
Scolo Granarolo Acque Basse
S.S. n. 71bis
Sfiato
Scolina
1
Scolina
Scolina
3
Acqued Hera in PVC DN110
Met. Ravenna - Jesi
DN 650 (26") (in progetto)
323
Fognatura Hera in CLS DN600
468
525
504
505
437
Scolo Consorziale
297
316
L. Telefonica
Prato Rasponi
151
318
21
440
319
314
294
331
330
295
296
147
152
2
149
290
288
420
515
523
513
524
I CERVIA (RA)
F.81
F.83
COMUNE

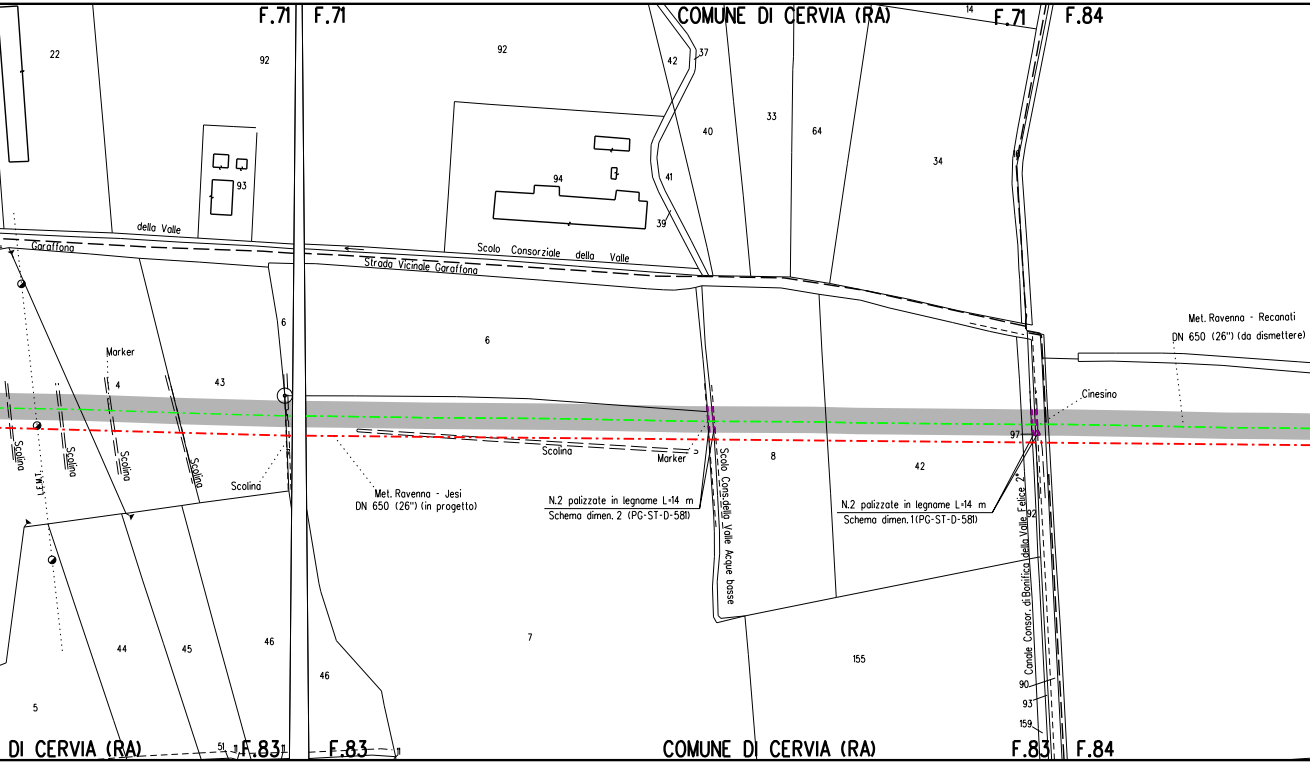
F.71
F.71
COMUNE DI CERVIA (RA)
14
F.71
F.84
22
92
92
42
37
40
33
64
34
93
94
41
39
della Valle
Garaffona
Scolo Consorziale della Valle
Strada Vicinale Garaffona
6
6
Met. Ravenna - Recanati
DN 650 (26") (da dismettere)
Marker
4
43
Cinesino
97
Scolina
Marker
8
42
Scolina
Scolina
Scolina
Scolina
I.E.M.T.
Scolina
Scolo Cons.della Valle Acque basse
Met. Ravenna - Jesi
DN 650 (26") (in progetto)
N.2 palizzate in legname L=14 m
Schema dimen. 2 (PG-ST-D-581)
N.2 palizzate in legname L=14 m
Schema dimen. 1(PG-ST-D-581)
92
Canale Consor. di Bonifica della Valle Felice 2°
44
45
46
7
46
155
5
90
93
159
DI CERVIA (RA)
51
F.83
F.83
COMUNE DI CERVIA (RA)
F.83
F.84

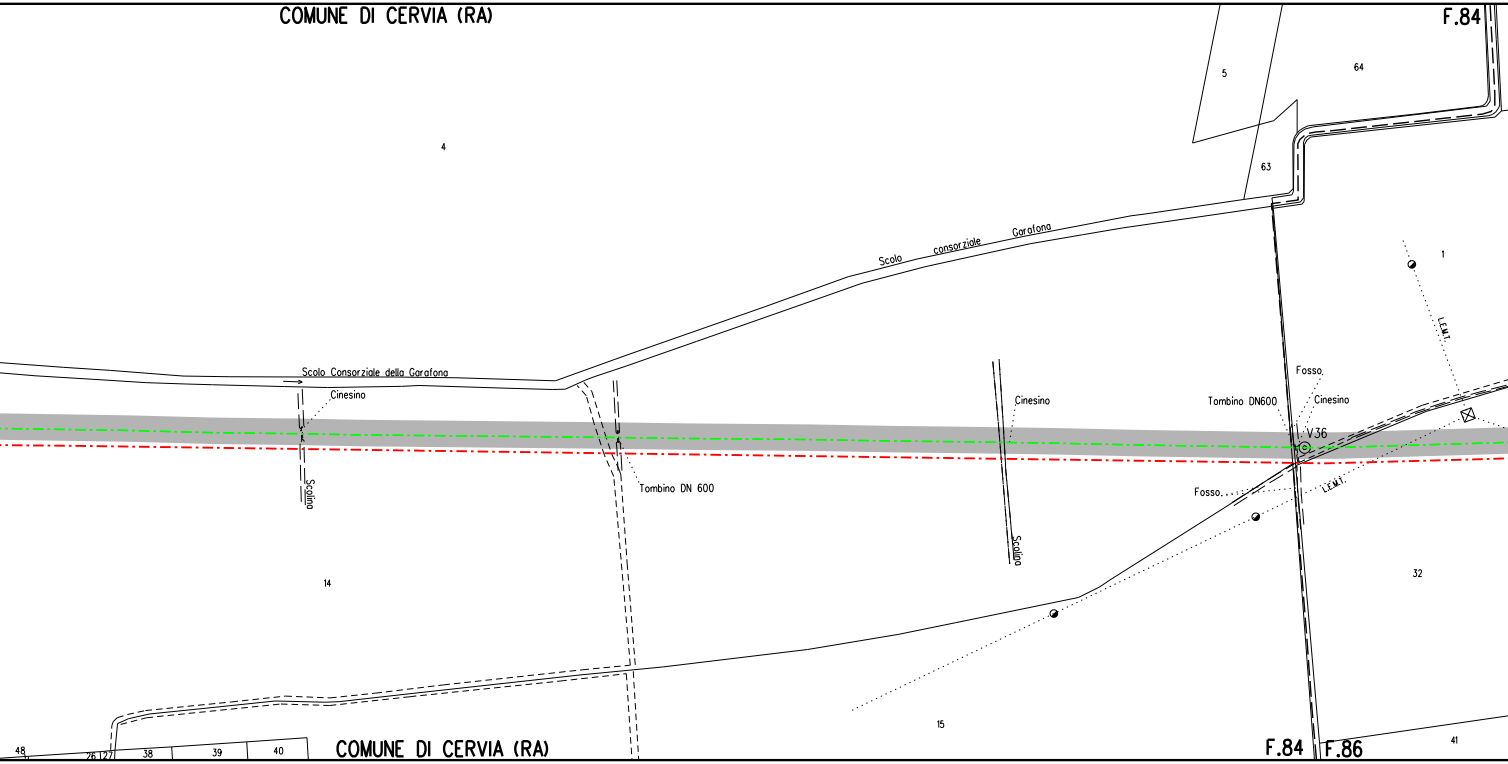
COMUNE DI CERVIA (RA)
F.84
5
64
4
63
Scolo consorziale Garafona
1
L.E.M.T.
Scolo Consorziale della Garafona
Cinesino
Scolino
Tombino DN 600
Cinesino
Scolino
Fosso
Tombino DN600
Cinesino
V36
Fosso
L.E.M.T.
14
32
15
41
48
26
27
38
39
40
COMUNE DI CERVIA (RA)
F.84
F.86

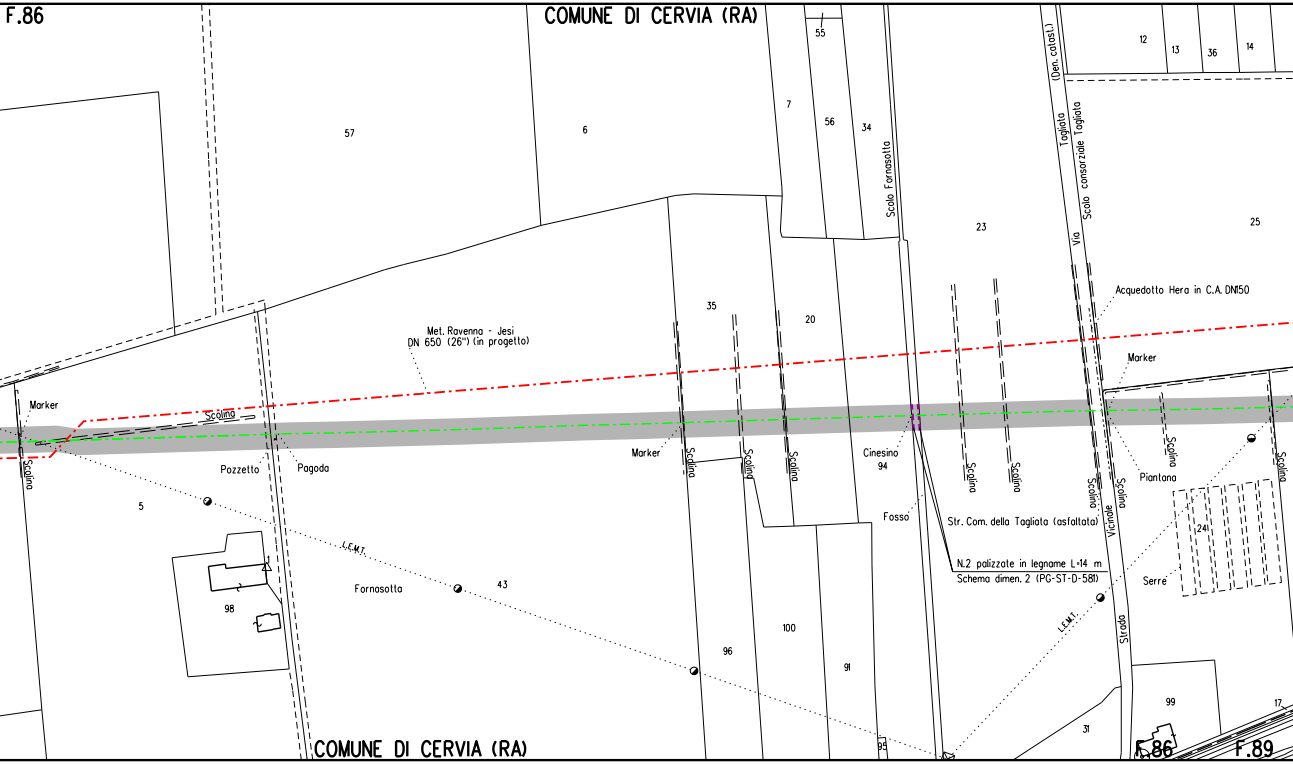
F.86
COMUNE DI CERVIA (RA)
55
12
13
36
14
(Den. catast.)
Tagliata
Via
Scolo consorziale Tagliata
57
6
7
56
34
Scolo Fornasotta
23
25
35
20
Acquedotto Hera in C.A. DN150
Met. Ravenna - Jesi
DN 650 (26") (in progetto)
Marker
Marker
Scolina
Scolina
Pozzetto
Pagoda
5
L.E.M.T.
98
Fornasotta
43
Marker
Scolina
Scolina
Scolina
Cinesino
94
Fosso
Scolina
Scolina
Str. Com. della Tagliata (asfaltata)
N.2 palizzate in legname L=14 m
Schema dimen. 2 (PG-ST-D-581)
Scolina
Vicinale
Scolina
Piantana
Scolina
Scolina
24
Serre
Strada
L.E.M.T.
96
100
91
95
99
17
31
COMUNE DI CERVIA (RA)
F.86
F.89

ALLEGATO 1

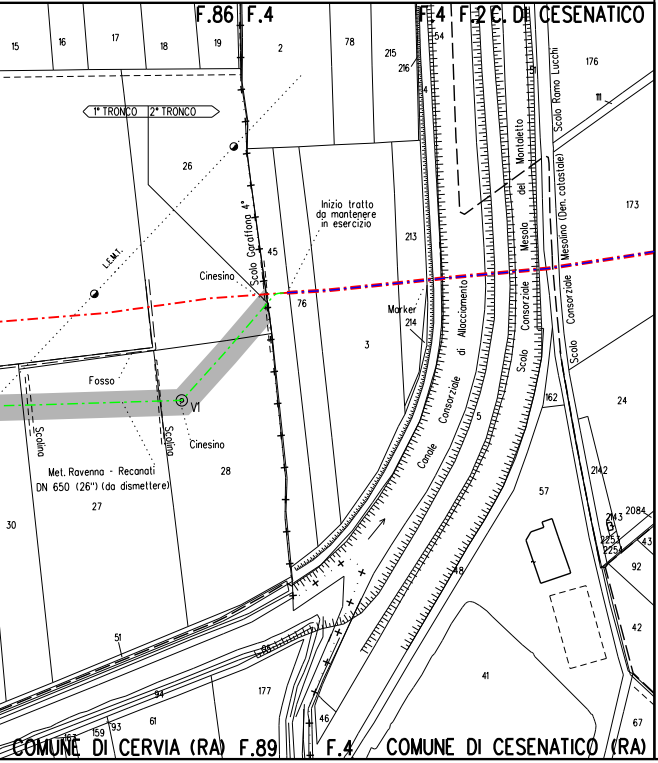
F.86 F.4
F.4 F.2 C. DI CESENATICO
1° TRONCO
2° TRONCO
L.E.M.T.
Scolo Carattona 4°
Inizio tratto da mantenere in esercizio
Cinesino
Fosso
V1
Scolino
Cinesino
Met. Ravenna - Recanati DN 650 (26") (da dismettere)
Marker
Canale Consorziale di Allacciamento
Scolo Consorziale Mesola del Montaletto
Scolo Ramo Lucchi
Scolo Consorziale Mesolino (Den. catastale)
15
16
17
18
19
2
78
215
216
54
176
11
26
173
213
45
76
214
3
162
24
27
28
30
5
57
2142
2143
2084
225
43
92
48
42
51
94
177
46
41
61
93
159
67
COMUNE DI CERVIA (RA) F.89
F.4 COMUNE DI CESENATICO (RA)

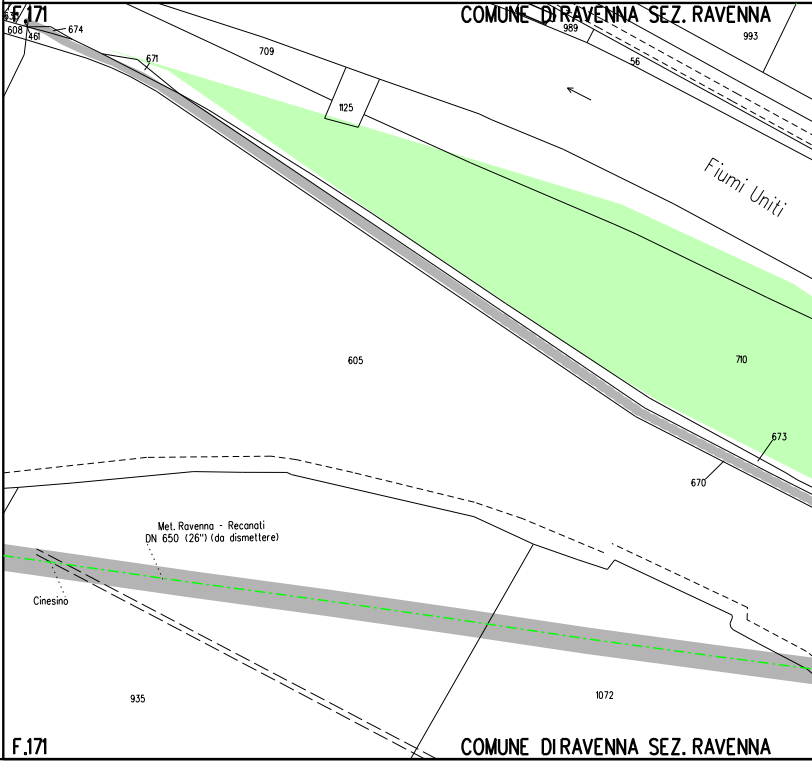
F.171
COMUNE DI RAVENNA SEZ. RAVENNA
608
461
674
671
709
989
993
56
1125
Fiumi Uniti
605
710
673
670
Met. Ravenna - Recanati DN 650 (26") (da dismettere)
Cinesino
935
1072
F.171
COMUNE DI RAVENNA SEZ. RAVENNA

ALLEGATO 2

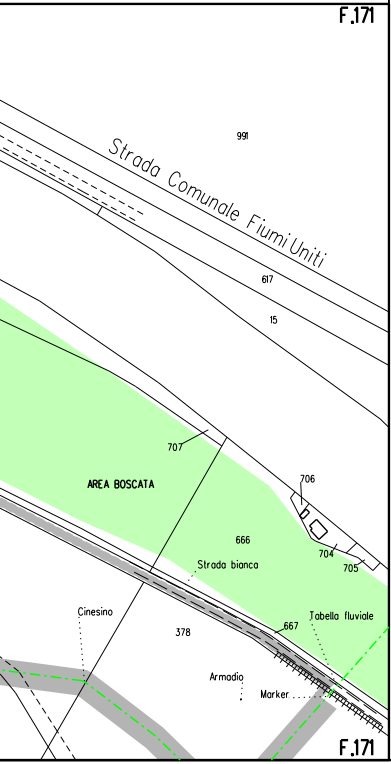
F.171
991
Strada Comunale Fiumi Uniti
617
15
707
AREA BOSCATA
706
666
704
705
Strada bianca
Cinesino
378
667
Tabella fluviale
Armadio
Marker
F.171

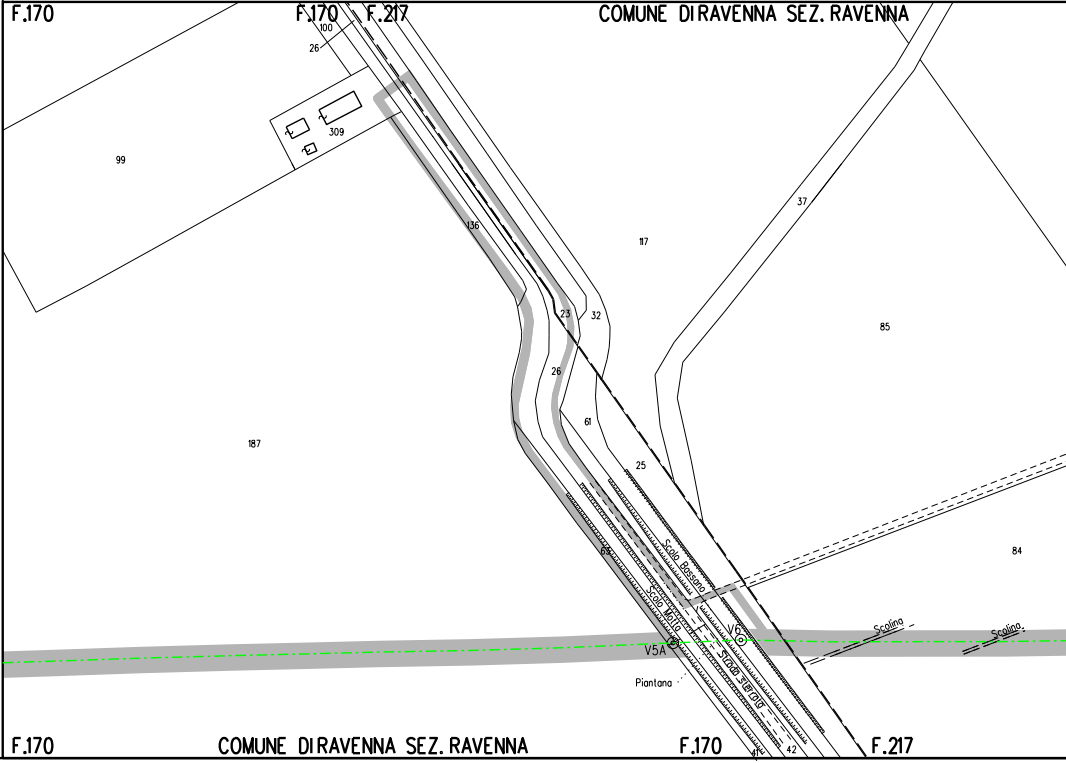
F.170
F.170
F.217
COMUNE DI RAVENNA SEZ. RAVENNA
100
26
99
309
136
117
37
85
23
32
26
61
187
25
84
63
Scolo Bassano
Scolo Motta
V6
V5A
Strada sterrata
Scolina
Scolina
Piantana
F.170
COMUNE DI RAVENNA SEZ. RAVENNA
F.170
41
42
F.217

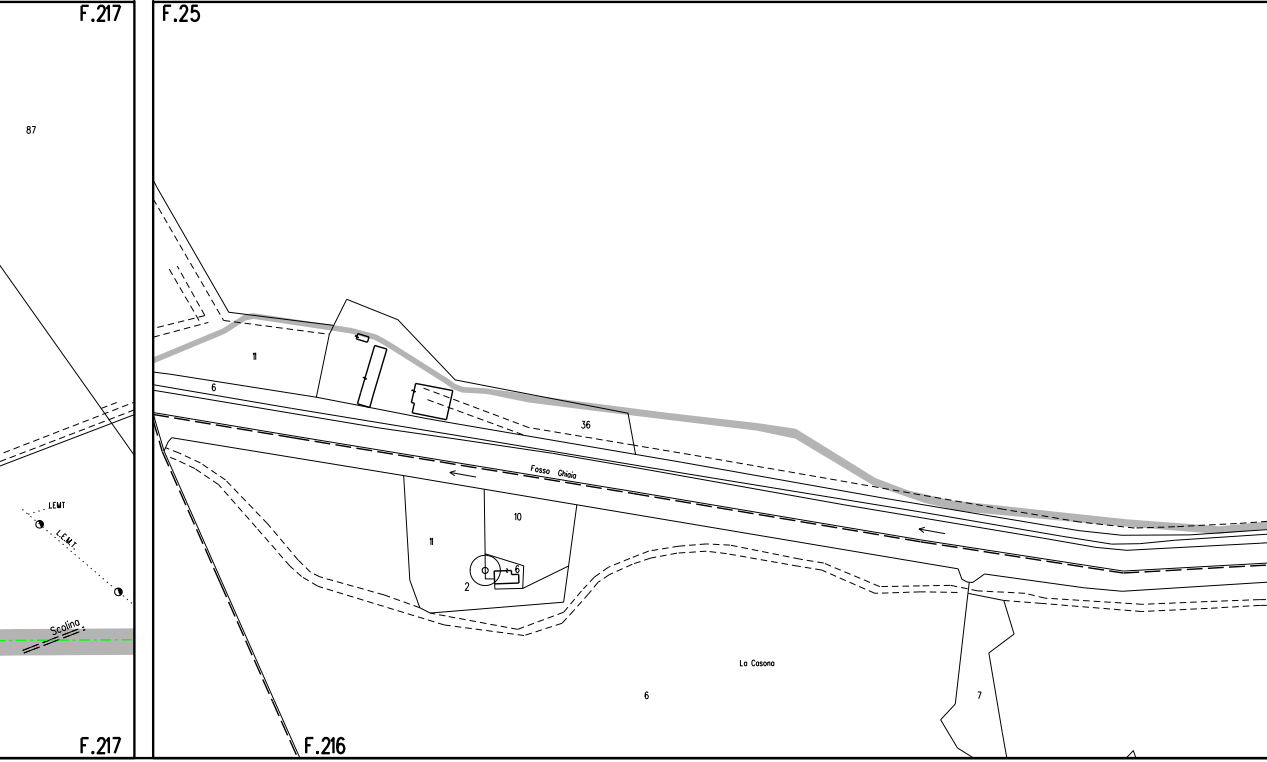
F.217
87
LEMT
LEMT
Scolina
F.217
F.25
11
6
36
Fosso Ghiaia
10
11
2
6
La Casona
6
7
F.216

ALLEGATO 3

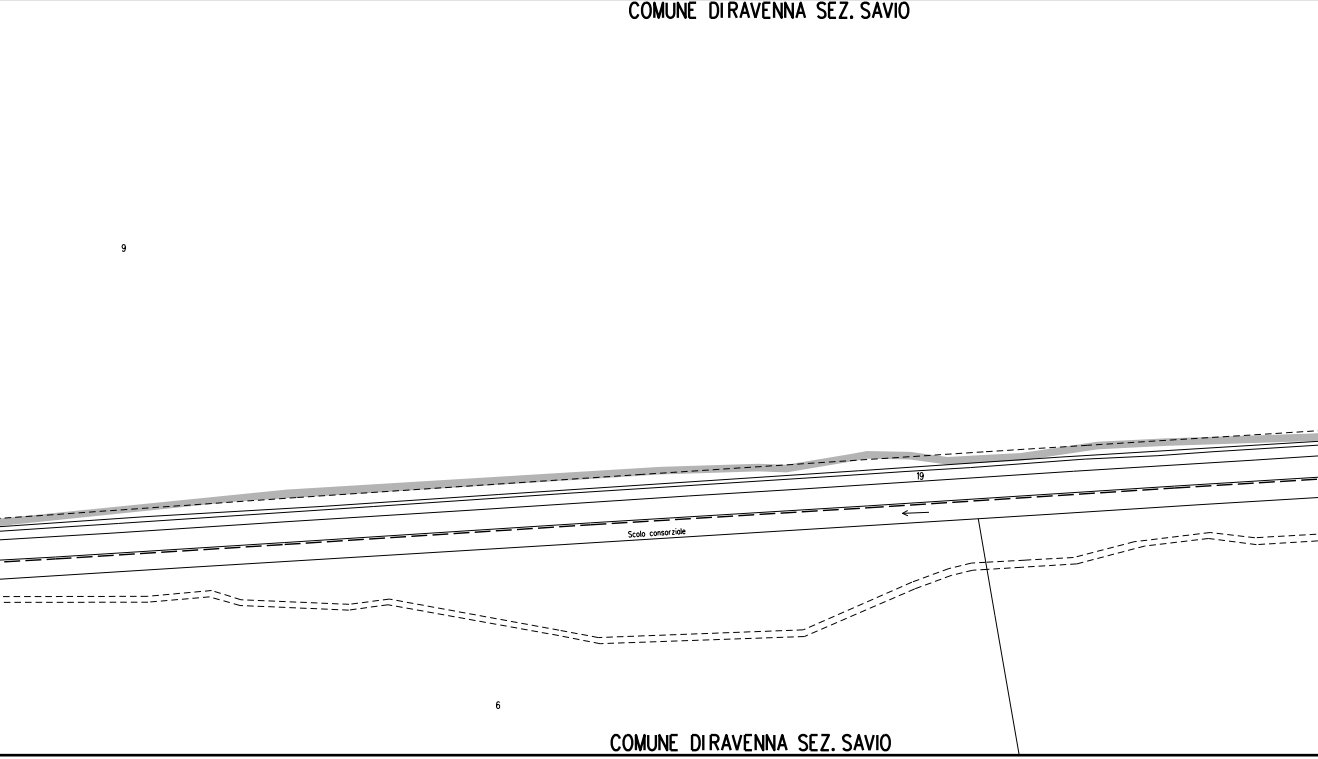
COMUNE DI RAVENNA SEZ. SAVIO
9
19
Scolo consorziale
6
COMUNE DI RAVENNA SEZ. SAVIO

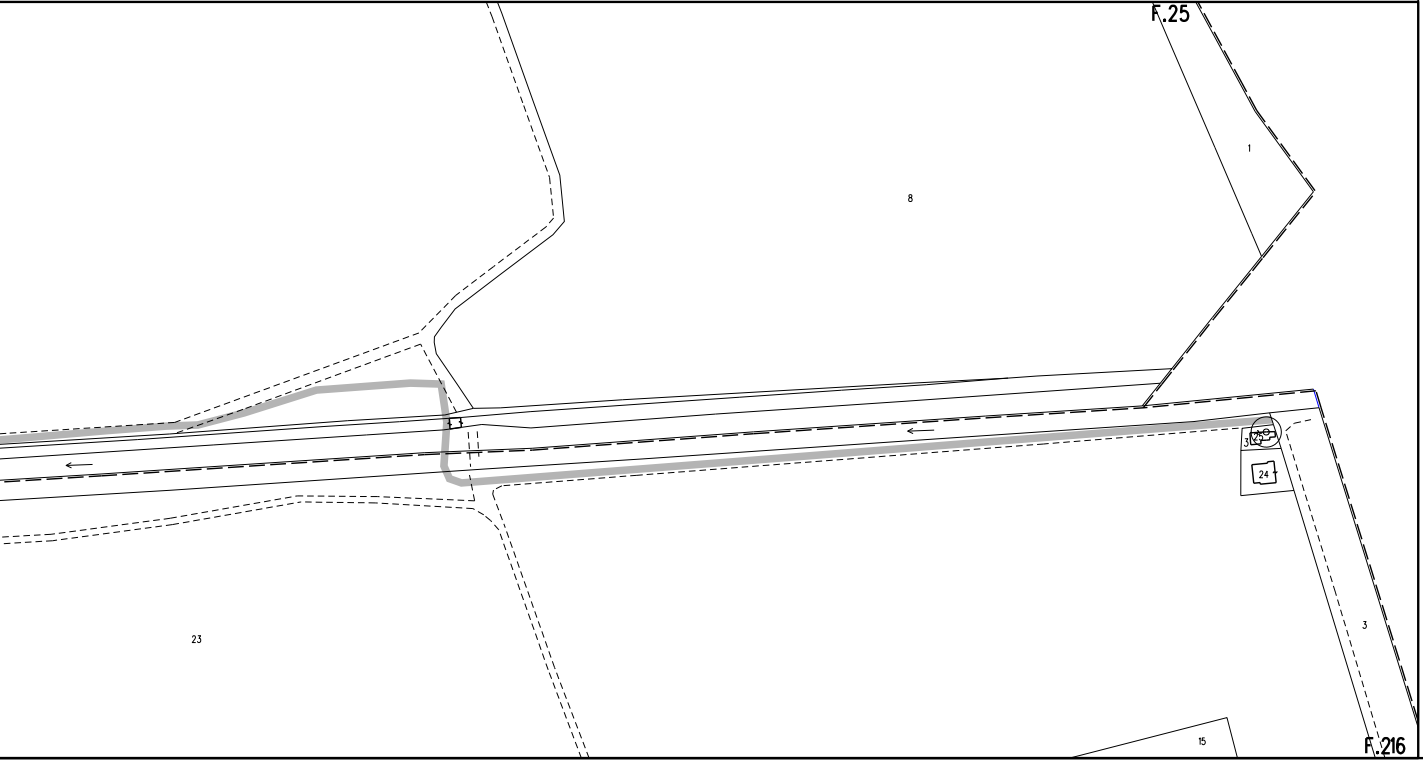
F.25
1
8
3
25
24
23
3
15
F.216

ALLEGATO 4

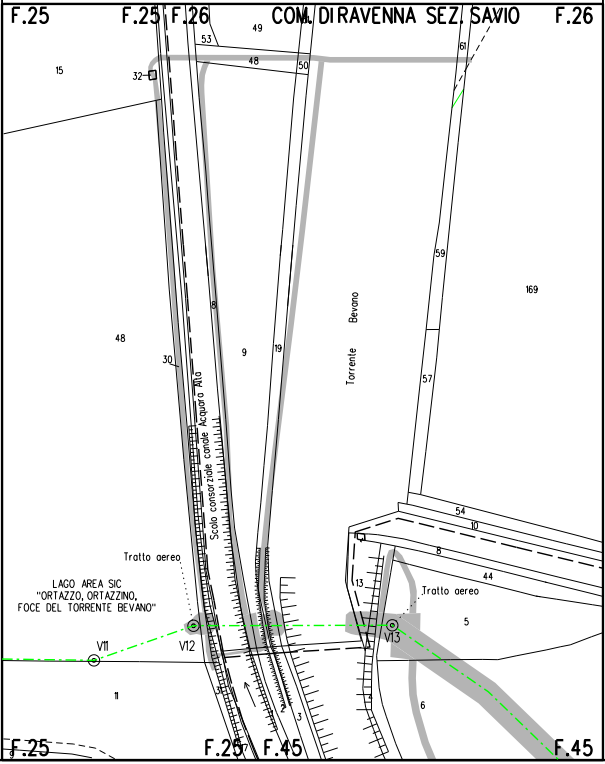
F.25
F.25
F.26
COM. DI RAVENNA SEZ. SAVIO
F.26
53
49
48
50
61
15
32
59
169
Torrente Bevano
48
8
30
9
19
57
Scolo consorziale canale Acquara Alto
Tratto aereo
LAGO AREA SIC "ORTAZZO, ORTAZZINO, FOCE DEL TORRENTE BEVANO"
V11
V12
V13
54
10
8
44
13
Tratto aereo
5
11
6
2
3
F.25
F.25
F.45
F.45

ALLEGATO 5

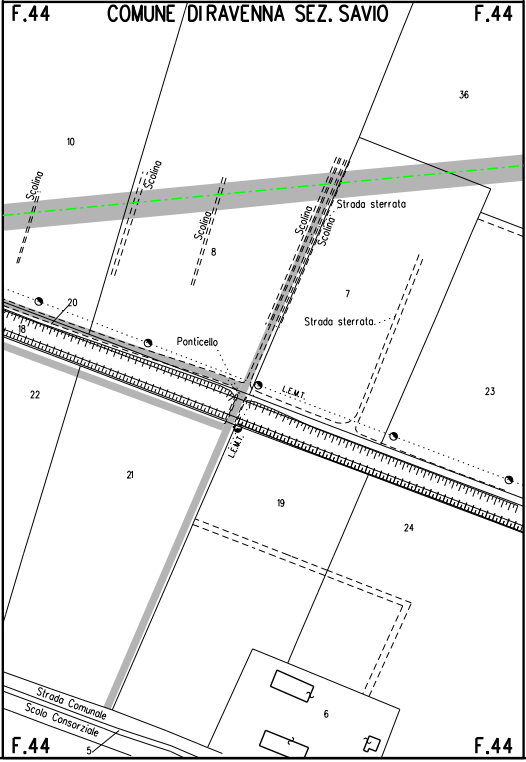
F.44
COMUNE DI RAVENNA SEZ. SAVIO
F.44
36
10
Scolina
Scolina
Scolina
Scolina
Scolina
Strada sterrata
8
7
Strada sterrata
20
18
Ponticello
L.E.M.T.
L.E.M.T.
22
23
21
19
24
6
Strada Comunale
Scola Consorziale
5
F.44
F.44

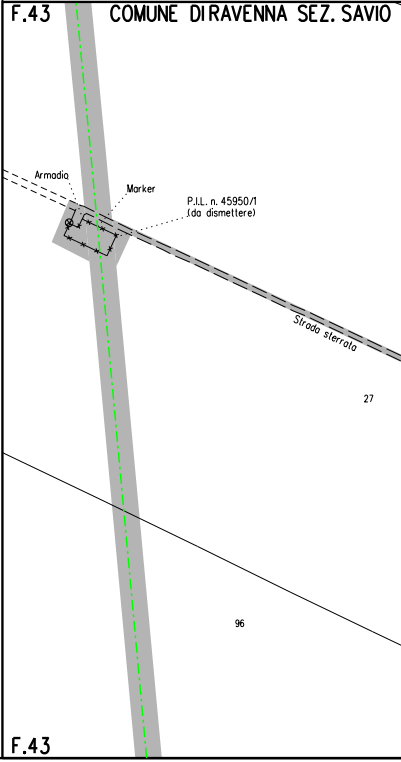
F.43
COMUNE DI RAVENNA SEZ. SAVIO
Armadio
Marker
P.I.L. n. 45950/1
(da dismettere)
Strada sterrata
27
96
F.43

ALLEGATO 6

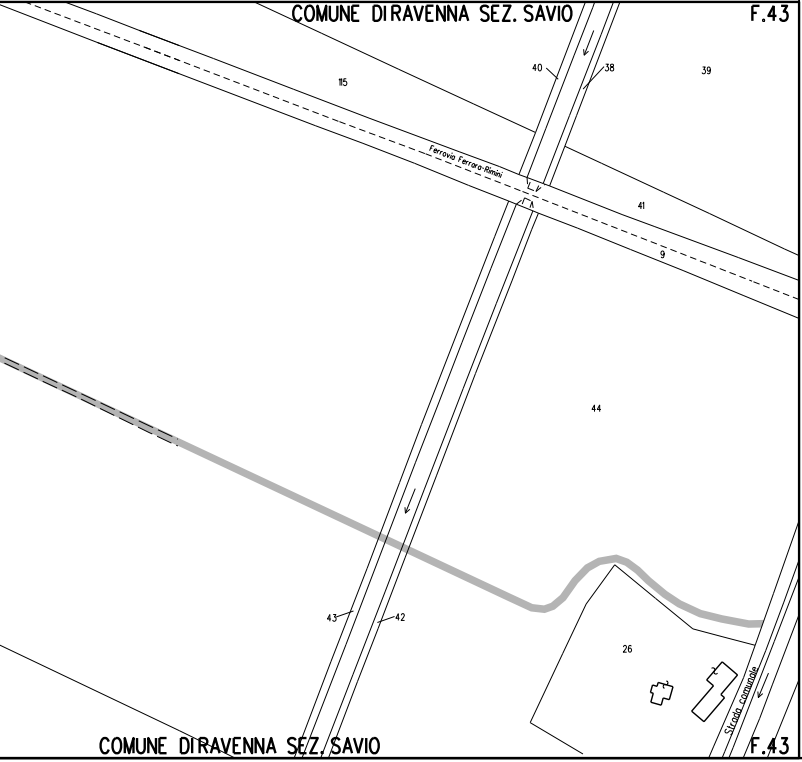
COMUNE DI RAVENNA SEZ. SAVIO
F.43
115
40
38
39
Ferrovia Ferrara-Rimini
41
9
44
43
42
26
Strada comunale
COMUNE DI RAVENNA SEZ. SAVIO
F.43

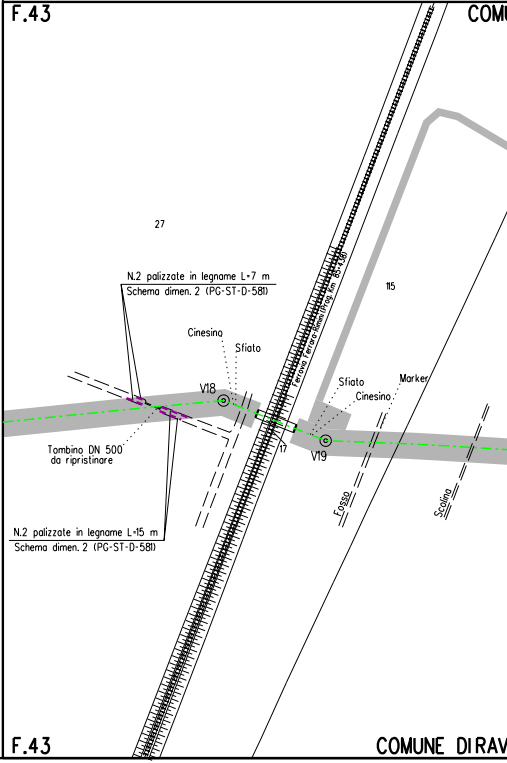
F.43
COMU
27
115
Ferrovia Ferrara-Rimini (Prog. Km 85+4.38)
N.2 palizzate in legname L=7 m
Schema dimen. 2 (PG-ST-D-581)
Cinesino
Sfiato
V18
Sfiato
Cinesino
Marker
V19
17
Tombino DN 500
da ripristinare
N.2 palizzate in legname L=15 m
Schema dimen. 2 (PG-ST-D-581)
Fosso
Scolina
F.43
COMUNE DI RAV

ALLEGATO 7

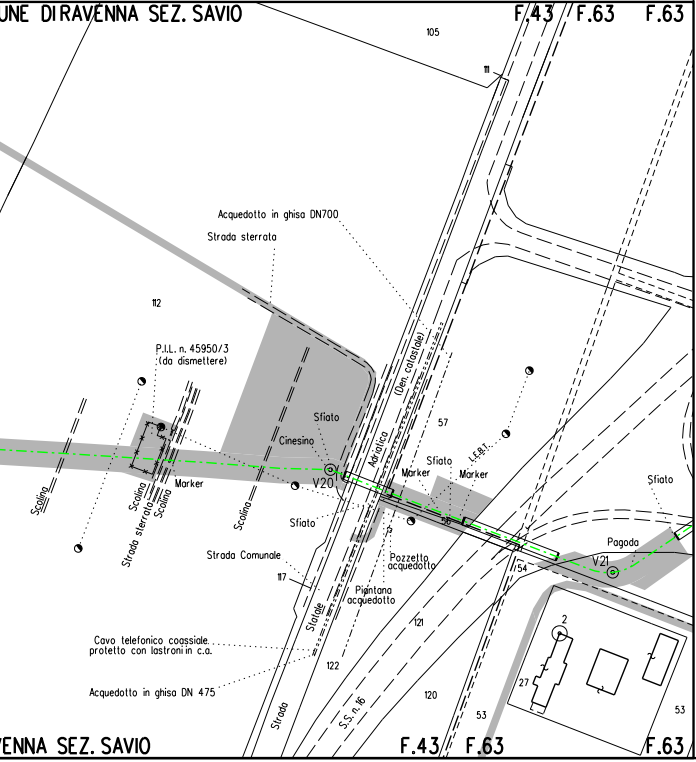
UNE DIRAVENNA SEZ. SAVIO
F.43
F.63
F.63
105
111
Acquedotto in ghisa DN700
Strada sterrata
112
P.I.L. n. 45950/3
(da dismettere)
(Den. catastale)
Sfiato
Cinesino
V20
Adriatica
57
L.E.B.T.
Sfiato
Marker
Marker
Sfiato
Scolina
Scolina
Strada sterrata
Scolina
Marker
Scolina
Sfiato
Strada Comunale
117
Pozzetto
acquedotto
Piantana
acquedotto
54
Pagoda
V21
2
121
Statale
Cavo telefonico coassiale
protetto con lastroni in c.a.
122
27
Acquedotto in ghisa DN 475
120
S.S. n.16
Strada
53
53
ENNA SEZ. SAVIO
F.43
F.63
F.63

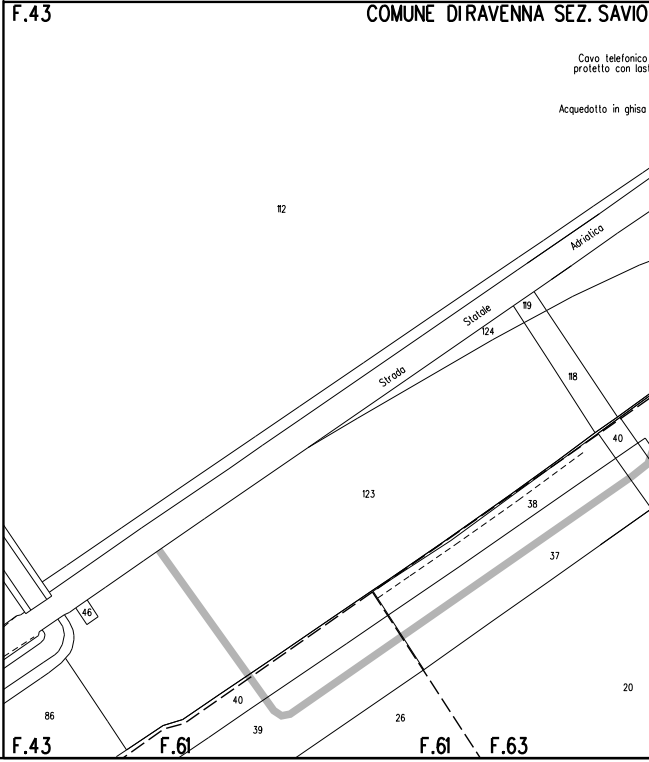
F.43
COMUNE DIRAVENNA SEZ. SAVIO
Cavo telefonico
protetto con last
Acquedotto in ghisa
112
Adriatica
Statale
119
124
Strada
118
40
123
38
37
46
20
86
40
39
26
F.43
F.61
F.61
F.63

ALLEGATO 8

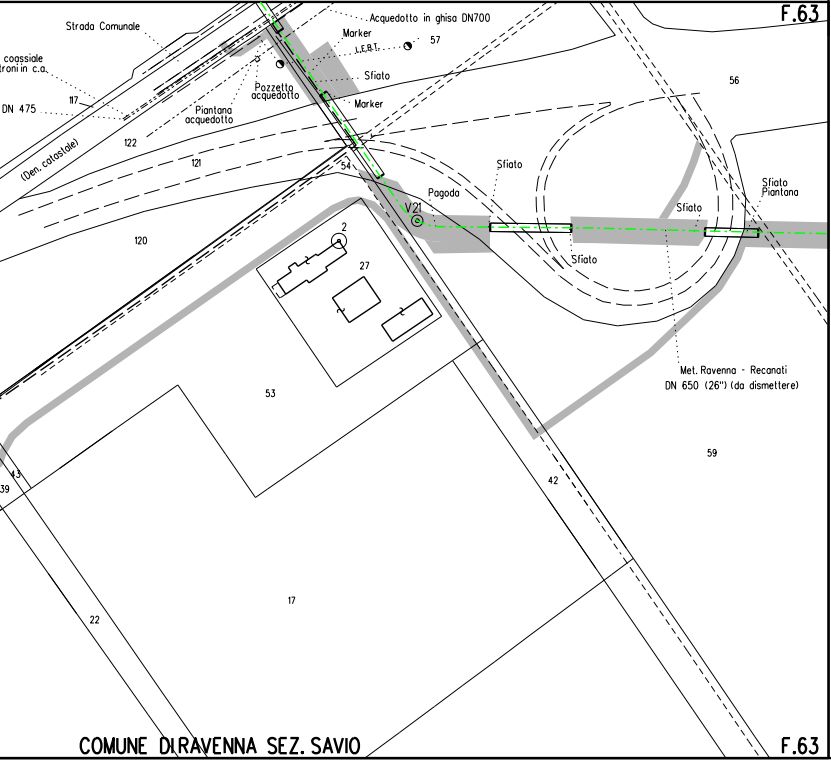
F.63
Strada Comunale
Acquedotto in ghisa DN700
Marker
I.E.B.T.
57
coassiale
troni in c.a.
Sfiato
Pozzetto acquedotto
Piantana acquedotto
Marker
DN 475
117
56
122
(Den. catastale)
121
54
Sfiato
Pagoda
V21
Sfiato
Sfiato Piantana
120
2
27
Sfiato
Met. Ravenna - Recanati
DN 650 (26") (da dismettere)
53
59
43
39
42
17
22
COMUNE DI RAVENNA SEZ. SAVIO
F.63

ALLEGATO 9

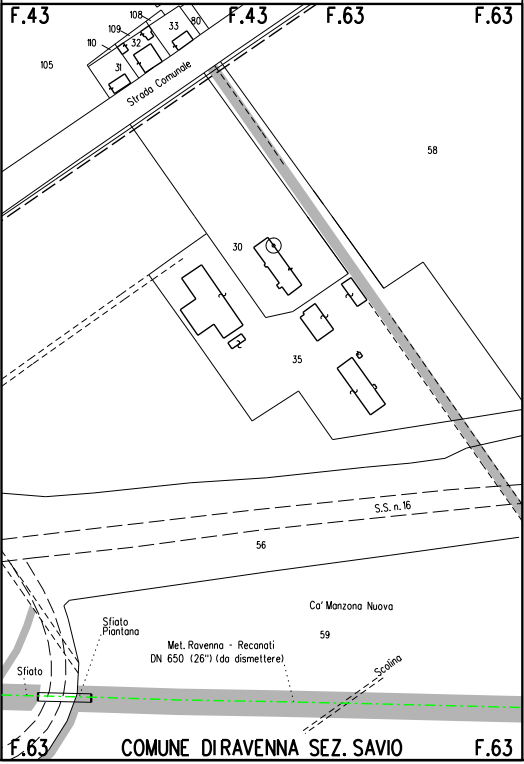
F.43
108
109
110
33
80
32
31
F.43
F.63
F.63
105
Strada Comunale
58
30
35
S.S. n.16
56
Ca' Manzona Nuova
59
Sfiato Piantana
Met. Ravenna - Recanati
DN 650 (26") (da dismettere)
Scolina
Sfiato
F.63
COMUNE DI RAVENNA SEZ. SAVIO
F.63

ALLEGATO 10

Firmato digitalmente da

Rocco Vincenzo Monaco

CN = Monaco Rocco Vincenzo
O = ORDINE INGEGNERI DI COSENZA
C = IT

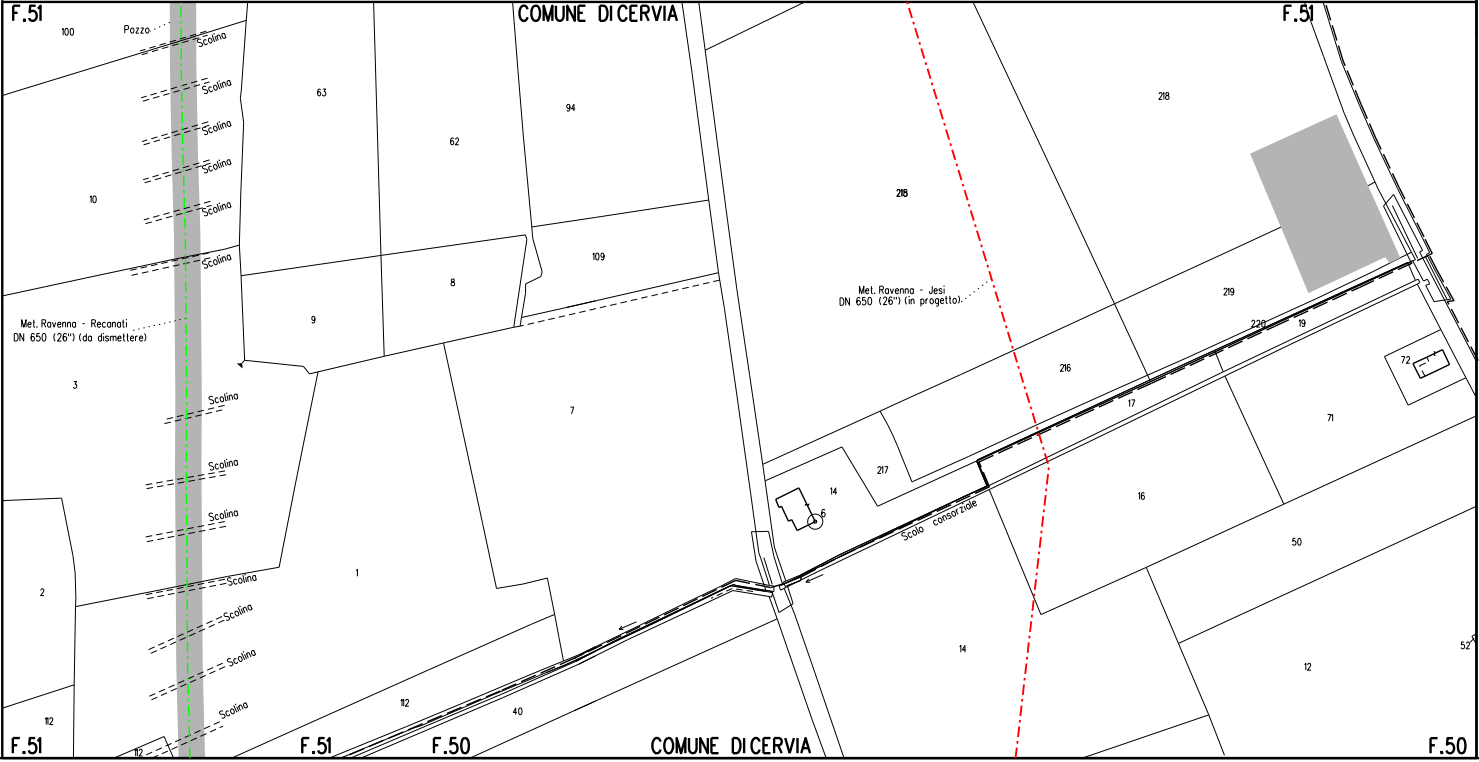
F.51
COMUNE DI CERVIA
F.51
100
Pozzo
Scolina
Scolina
Scolina
Scolina
Scolina
Scolina
63
62
94
10
109
8
9
Met. Ravenna - Recanati
DN 650 (26") (da dismettere)
3
Scolina
Scolina
Scolina
Scolina
Scolina
Scolina
Scolina
7
1
2
112
112
40
112
218
218
Met. Ravenna - Jesi
DN 650 (26") (in progetto)
219
220
19
216
72
17
71
217
14
6
16
Scolo consorziale
50
14
12
52
F.51
F.51
F.50
COMUNE DI CERVIA
F.50

LEGENDA

SIMBOLOGIA DI LINEA

Metanodotto Ravenna – Recanati DN 650 (26") in dismissione

Condotta in tubo di protezione

Cunicolo

Condotte derivate in dismissione

Metanodotto Ravenna – Jesi DN 650 (26") in progetto

Metanodotti SRG in esercizio, tratto dove posare solo il cavo telecomando

Condotte derivate in progetto

Metanodotti in esercizio

Altri metanodotti in progetto

▨ Area di passaggio dismissione

PN	Pista normale
PI	Pista invertita (contro senso gas)
PR	Pista ristretta
PTP	Pista tratto particolare

LEGENDA DEI RIPRISTINI VEGETAZIONALI

1)	🟩	INERBIMENTI
2)	🟨	RIPRISTINO VEGETAZIONALE CON PIANTAGIONE DIFFUSA
3)	▦	RICOSTITUZIONE DI FILARE ARBOREO-ARBUSTIVO
4)	▦	RICOSTITUZIONE DI FILARI ARBOREI
5)	🟦	RIPRISTINO VEGETAZIONALE DI ARBUSTETO
6)	🟥	RIPRISTINO VEGETAZIONALE DI VERDE URBANO E VERDE ATTREZZATO
7)	▦	RIPRISTINO VEGETAZIONALE DI SIEPE ARBUSTIVA
9)	[n]	NUMERO DI RICHIAMO ALLE SCHEDE DI DETTAGLIO DEL PROGETTO DI RIPRISTINO VEGETAZIONALE
10)	F(n)	CONO VISIVO CON NUMERO FOTO
11)	▨	AREE IN SOVRAPPOSIZIONE CON ALTRE AREE DI OCCUPAZIONE LAVORI PREVISTE PER LE OPERE CONNESSE IN PROGETTO E IN RIMOZIONE E PER LA LINEA IN RIMOZIONE

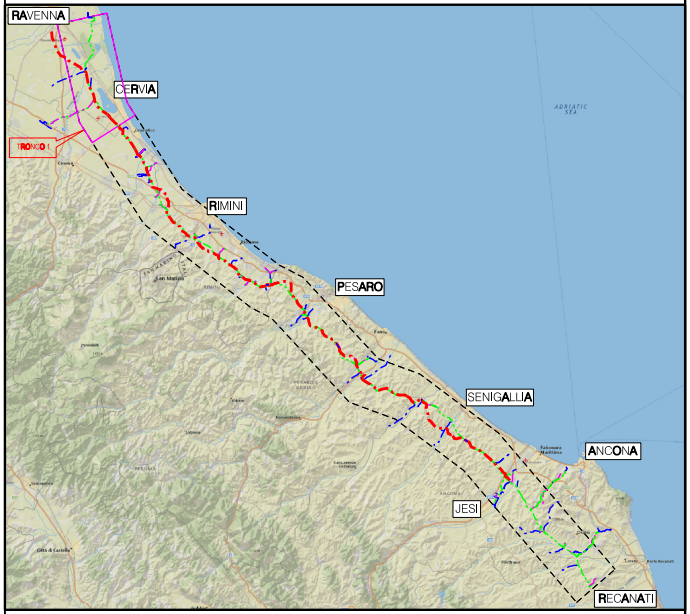
RAVENNA
CERVIA
TRONCO 1
RIMINI
PESARO
SENIGALLIA
ANCONA
JESI
RECANATI
ADRIATIC SEA

COROGRAFIA Scala 1:500.000

ORDINE DOTTORI AGRONOMI DOTTORI FORESTALI
Dott. GIANGOLINI ALBERTO
n. 108
ALBO MARCHE

Nei Comuni di RAVENNA, CERVIA

0	NOV. 2020	EMISSIONE	A. GIANGOLINI	M. AGOSTINI	V. FORLIVESI G. GIOVANNINI
Rev.	DATA	DESCRIZIONE	ELABORATO	VERIFICATO	APPROVATO AUTORIZZATO

PROPRIETARIO: snam

PROGETTISTA: TechnipFMC
Rif.TPIDL: 081400C-901-DW-3252-06
TECHNIP ITALY DIREZIONE LAVORI S.p.A.

COMMESSA: NR/17350/R-L01

CODICE TEC.: 9112551 9112553 9112554

DISMISSIONE METANODOTTO RAVENNA - RECANATI
1° TR: DA L/R RAMARA A F. SAVIO - DA F. SAVIO A LOTT. EUROPA 2000 - DA LOTT. EUROPA 2000 A F. MESOLA
DN 650 (26")

DIS. N. RIM-PL-99E-121

REVISIONE 0

Progetto di Ripristino Vegetazionale con Ubicazione dei Punti di Ripresa Fotografica, degli Inerbimenti e dei Rimboschimenti

FG. 1 DI 1

SCALA 1:2000