



Inquadramento territoriale



○ Sito interessato dal progetto

Stralcio P.A.I. - Carta dei dissesti
Scala 1:10000

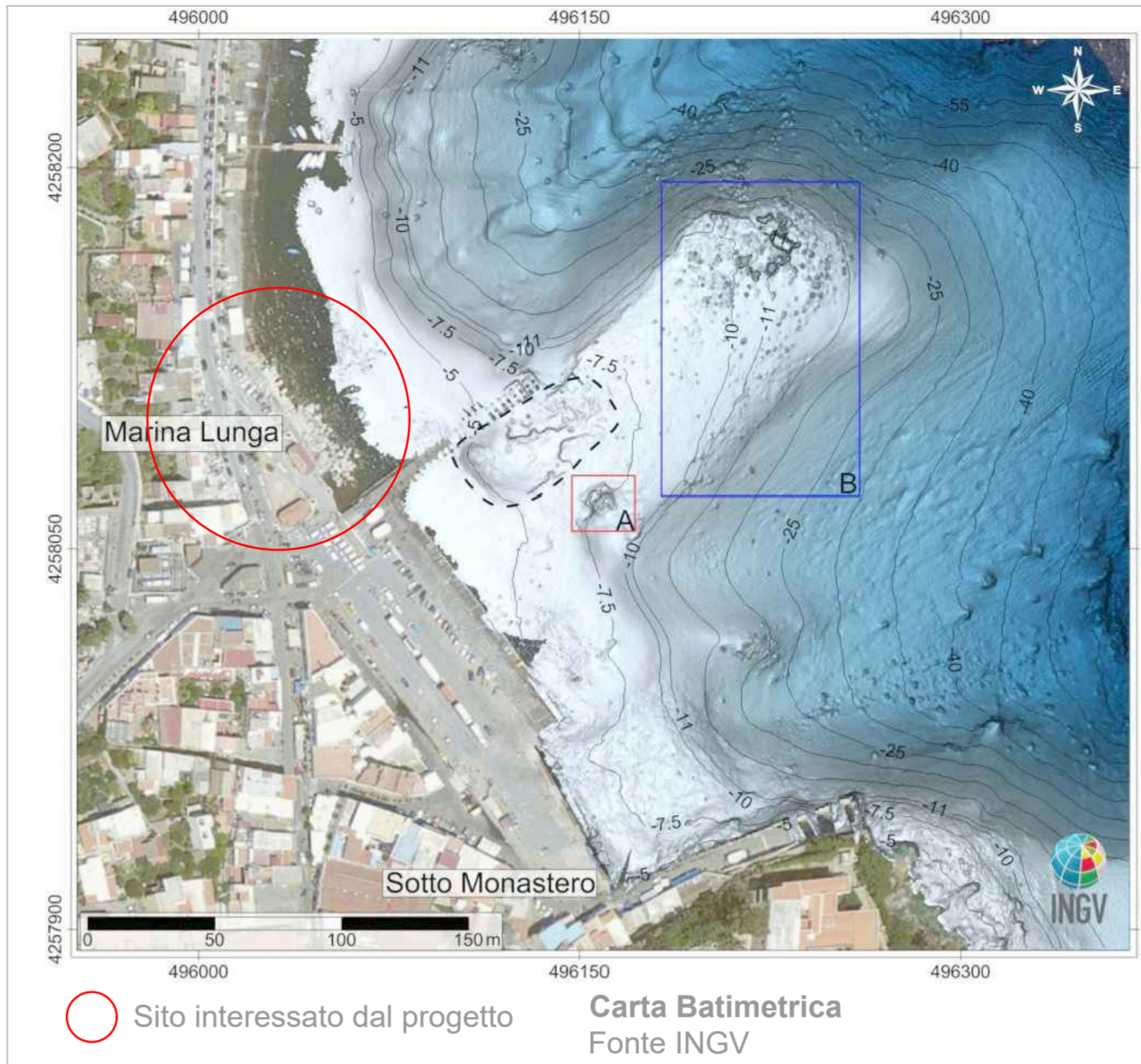
LEGENDA

FENOMENI FRANOSI

- Crollo e/o ribaltamento
- Colamento rapido
- Sprofondamento
- Scorrimento
- Frana complessa
- Espansione laterale o deformazione gravitativa (DGPV)
- Colamento lento
- Area a franosità diffusa
- Deformazione superficiale lenta
- Calanco
- Dissesti dovuti ad erosione accelerata

STATO DI ATTIVITA'

- Attivo
- Inattivo
- Quiescente
- Stabilizzato artificialmente o naturalmente



○ Sito interessato dal progetto
Carta Batimetrica
Fonte INGV

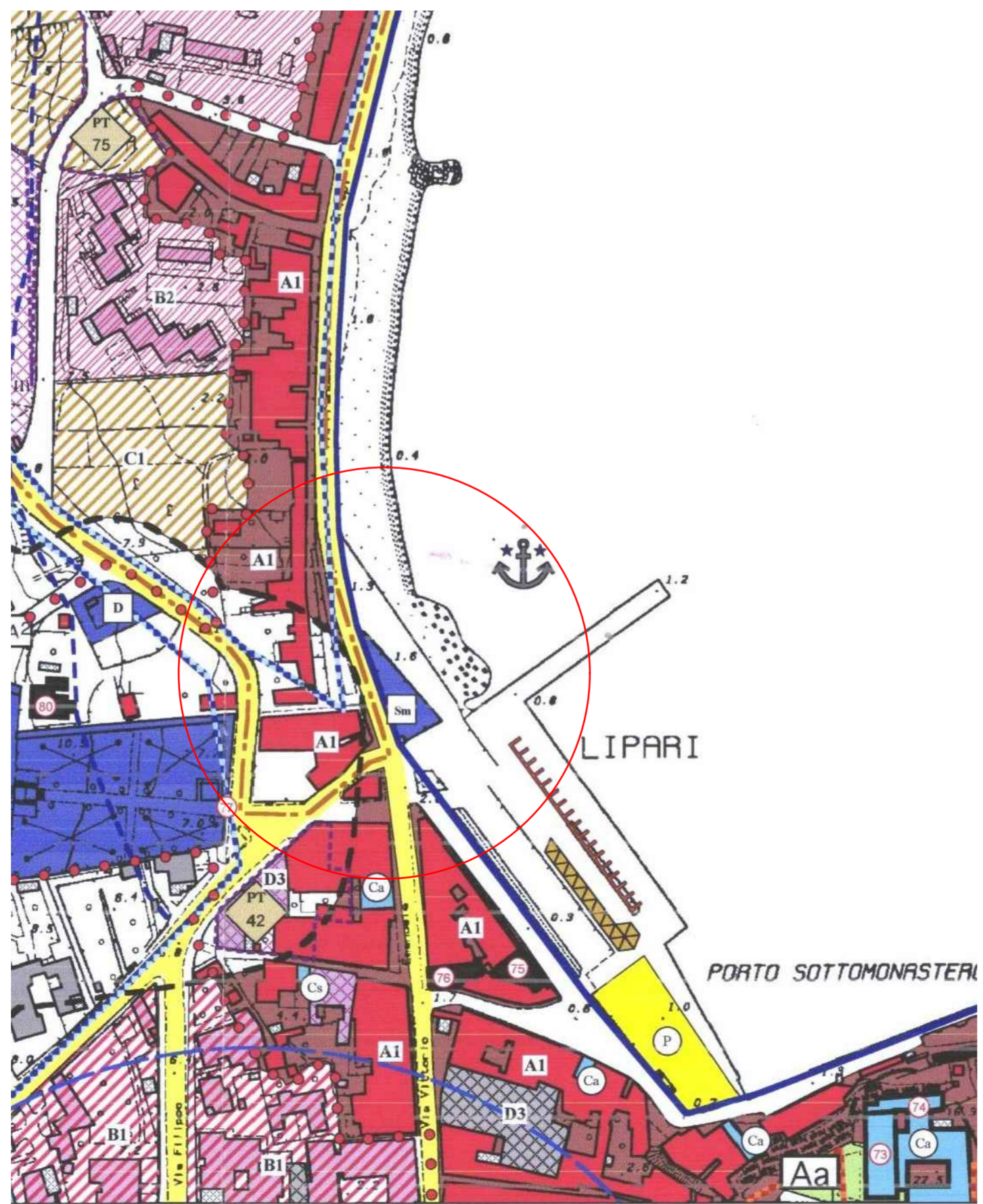


Stralcio catastale Foglio n. 88 - Scala 1:1000



○ Sito interessato dal progetto

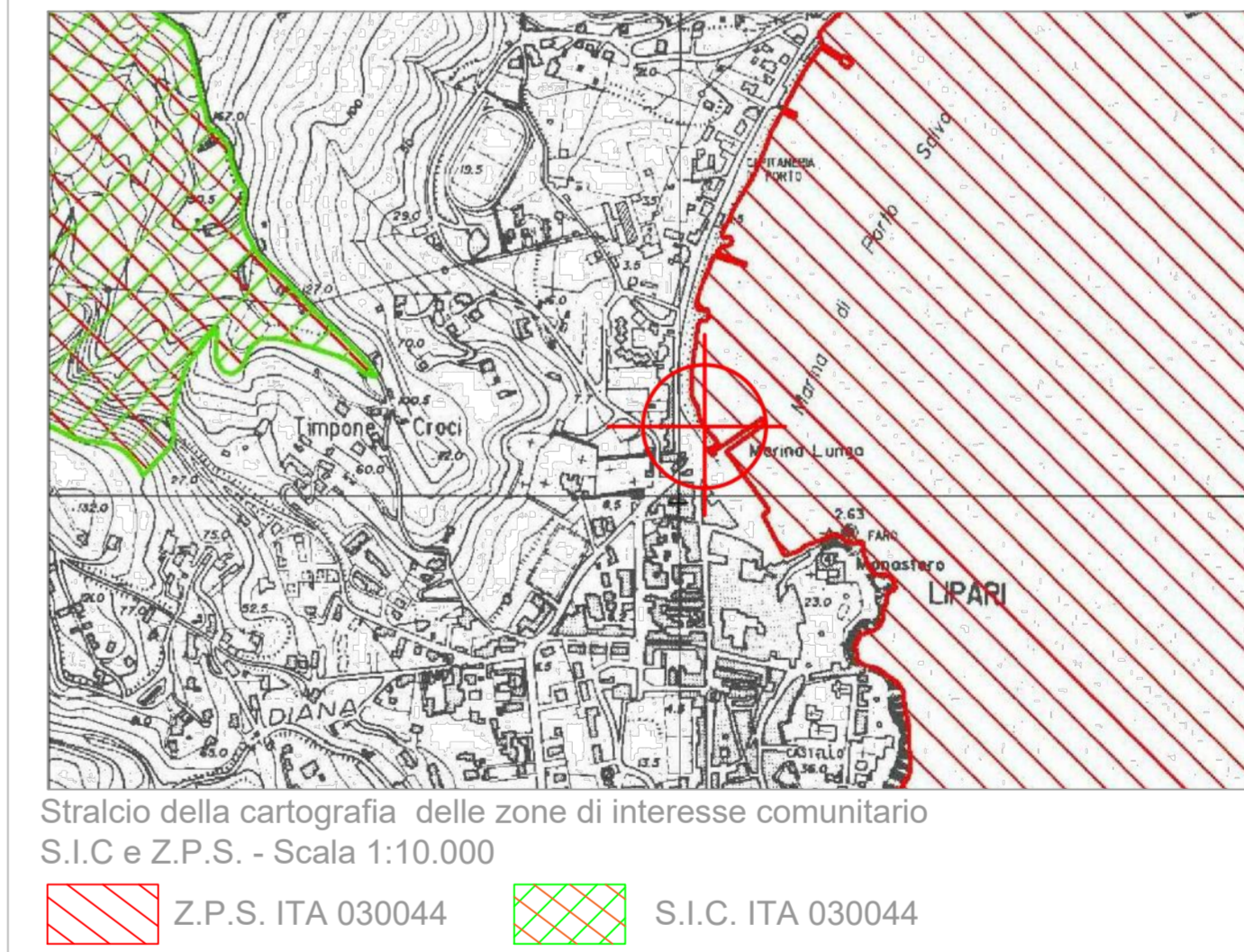
Stralcio IGM
Scala 1:25000



○ Sito interessato dal progetto

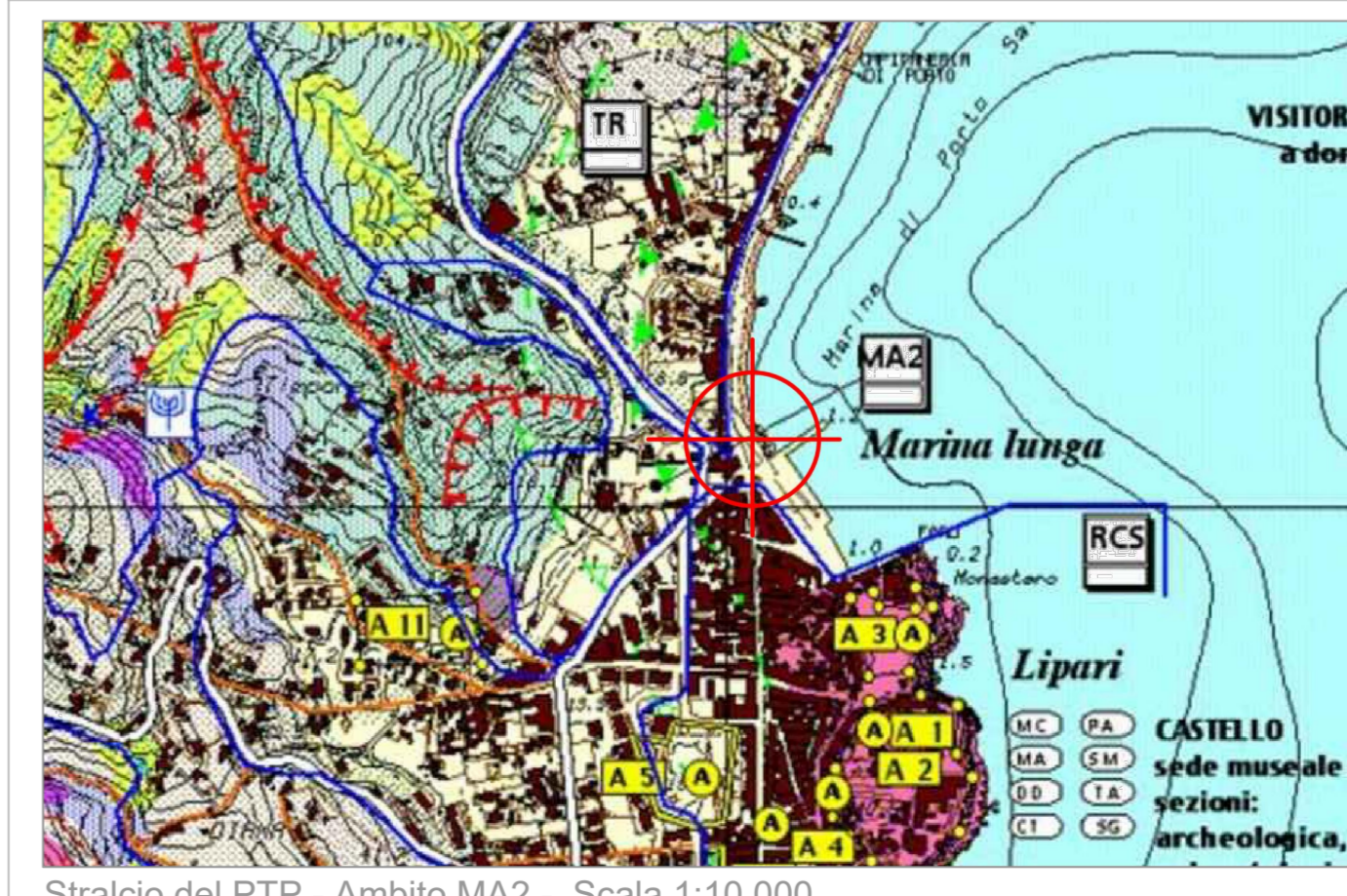
Stralcio PRG
Scala 1:2000

ZONA emergenza		LEGENDA		simbolo					
A	A1	Edifici e/o complessi con caratteri storico-artistici e di pregio ambientale		F1	Is	An	Asili nido		
	A2	Tessuti urbani di particolare pregio storico e ambientale			Sim	Scuole materne			
	A3	Tessuti urbani di particolare interesse ambientale			le	Scuole elementari			
	B	B1	Aree urbane complete o in via di completamento			Im	Scuole medie		
		B2	Aree urbane in via di completamento			Co	Ch	Religiose	
		B3	Aree urbane non ulteriormente urbanizzabili			Ca	Amministrative		
	C	C1	Espansione urbana anche ai fini della stanzialità turistica			Cu	Culturali		
		C2	Espansione estensiva anche ai fini della stanzialità turistica			Cs	Sanitarie ed assistenziali		
		C3	Espansione rada con prevalente finalità turistica ricettiva			V	Va	Aree destinate a verde e parcheggi (D.M. 2 Aprile 1968 n. 1446)	
D	D1	Insedimenti per la piccola e media impresa esistenti		Vs	Aree verdi attrezzate per lo sport				
	D2	Insedimenti produttivi di nuovo impianto		P	Aree destinate a parcheggio				
	D3	Insedimenti produttivi alberghieri esistenti		F2	ATTREZZATURE E SERVIZI KOVACOMUNALI (D.M. 1446/88)				
	D4	Camping esistenti e attrezzature connesse			Attrezzature per la formazione superiore all'obbligo (università escluse)				
E	E1	Aree agricole			Attrezzature sanitarie ed ospedaliere				
	E2	Aree agricole per visite ed attività ludiche			ATTREZZATURE E IMPIANTI (non normati dal D.M. 1446/88)				
	E3	Aree agricole di rispetto dei valloni e delle pendici			CA	Cimitero			
	E4	Aree agricole boscate			ED	Edificio			
	E/C	Parti del territorio destinate ad usi agricoli a forte frangimento della proprietà			ER	Discarica RSS			



Stralcio della cartografia delle zone di interesse comunitario S.I.C. e Z.P.S. - Scala 1:10.000

Z.P.S. ITA 030044 S.I.C. ITA 030044



Stralcio del PTP - Ambito MA2 - Scala 1:10.000

Regione Siciliana

PO FEAMP
ITALIA 2014 - 2020

Comunità Europea

COMUNE DI LIPARI

ASSESSORATO REGIONALE DELL'AGRICOLTURA, DELLO SVILUPPO RURALE E DELLA PESCA MEDITERRANEA
DIPARTIMENTO DELLA PESCA MEDITERRANEA - BANDO DI ATTUAZIONE DELLA MISURA 1.43 PORTI, LUOGHI DI SBARCO, SALE PER LA VENDITA ALL'ASTA E RIPARI DI PESCA

PROGETTO PER L'AMPLIAMENTO DELLA BANCHINA DEL PORTO DI SOTTOMONASTERO, PER LA REALIZZAZIONE DI UN'AREA DESTINATA ALL'ORMEGGIO DELLA MARINERIA, PER LA VENDITA DEL PESCATO FRESCO E ZONA DI ALAGGIO E VARO DELL'ISOLA DI LIPARI.

PROGETTISTA

GIOSA SRL
via Cattola, 164 - 98124 Messina (ME)
P.I. 03524570839
E-MAIL: giosa@giosa.it
TEL: 090 45449233

DIRETTORE TECNICO

Architetto **Salvatore DIELI**
via Torino, 21B - 97019 Vittoria (RG)
email: studiotech@diegial.com
P.I. 0126560088
PEC: salvatore.dieli@diegial.com

IL R.U.P.
Geom. Carmelo Meduri

PROGETTO ESECUTIVO VALUTAZIONE PRELIMINARE

1. RELAZIONE TECNICA
2. ZONIZZAZIONE, INQUADRAMENTO TERRITORIALE
3. STATO DI FATTO - PLANIMETRIE
4. STATO DI FATTO - FILELVO TOPOGRAFICO, PROFILI E SEZIONI
5. STATO DI FATTO - PLANIMETRIE E SEZIONI
6. STATO DI FATTO - SEZIONI DI PROGETTO
7. STATO DI FATTO - PLANIMETRIE CASSONI
8. STATO DI FATTO - SEZIONI DI CASSONI

N. 2

VISTO

COMUNE DI LIPARI
Piazza Mazzini, 1 - 98024 (ME)
ITALIA

COMUNE DI LIPARI - REGIONE SICILIANA - I - UE
Riproduzione vietata, tutti i diritti riservati. Nessuna parte del presente documento può essere riprodotta o diffusa con un mezzo qualsiasi