



COMUNE DI LUCERA

PROVINCIA DI FOGGIA

V SETTORE

SERVIZI

URBANISTICA - EDILIZIA - SUAP
AMBIENTE - VERDE PUBBLICO

Al Ministero della Transizione Ecologica
Direzione Generale Valutazioni Ambientali
Divisione V – Sistemi di Valutazione Ambientale
Via Cristoforo Colombo n.44
00147, Roma
c.a. Dott.ssa Silvia Terzoli
PEC: cress@pec.minambiente.it
PEC: va@pec.mite.gov.it
e-mail: terzoli.silvia@mite.gov.it

Oggetto: [ID_VIP: 7432] Valutazione di Impatto Ambientale, ai sensi dell'art.23 del D.Lgs. n.152/2006, relativa al Progetto per la realizzazione di un nuovo impianto fotovoltaico a terra di potenza nominale 60,0 MWp collegato alla RTN in Comune di Lucera (FG) – Proponente TEP RENEWABLES (FOGGIA 2 PV) S.R.L. – Trasmissione parere del Comune di Lucera.

In riferimento alla Vostra lettera con prot. n.16223 del 10/02/2022, acquisita al prot. com. n.6726 del 10/02/2022, relativa alla Valutazione di Impatto Ambientale in oggetto, con la presente si trasmette il parere del Comune di Lucera con prot. n.11804 del 10/03/2022.

Eventuali chiarimenti a riguardo del suddetto parere possono essere richiesti all'Ing. Pietro Savoia al seguente indirizzo:

Comune di Lucera
V Settore
Servizi Urbanistica, Edilizia, SUAP, Ambiente e Verde Pubblico
Via S. D'Acquisto n.8
71036, Lucera (FG)
tel. 0881.541511
e-mail: pietrosavoia@comune.lucera.fg.it
PEC: comune.lucera@anutel.it

Distinti saluti.

Lucera, 17 Marzo 2022.

Il Dirigente del V Settore
Ing. Pietro Savoia
(FIRMATO DIGITALMENTE)



COMUNE DI LUCERA

Provincia di Foggia

V SETTORE

RACCOMANDATA A MEZZO PEC: servizio.ecologia@pec.rupar.puglia.it

Alla REGIONE PUGLIA
DIPARTIMENTO AMBIENTE, PAESAGGIO
E QUALITA' URBANA
SEZIONI AUTORIZZAZIONI AMBIENTALI
Via Gentile n. 52
70126 BARI

OGGETTO: ID_VIP 7432-Parco fotovoltaico da 60 MW, da realizzare nel Comune di Lucera e opere di connessione nel Comune di Foggia.

Istanza per il rilascio del Provvedimento di VIA statale ex art. 23 del D. Lgs n. 152/2006 e ss.mm.ii.

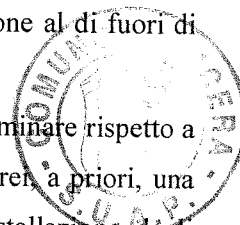
Ditta: Tep Renewables (Foggia 2 PV) srl.

PARERE NON FAVOREVOLE DEL COMUNE DI LUCERA.

IL DIRIGENTE DEL V SETTORE & IL SINDACO

Premesso che:

- In relazione a quanto disciplinato dalla Regione con le ultime disposizioni in materia di fonti energetiche rinnovabili, il criterio cardine per la selezione delle iniziative ammissibili, è basato sulla identificazione delle aree inleggibili all'installazione degli impianti stessi; la definizione di queste aree vuole essere un primo passo per gestire la realizzazione degli impianti e per evitare la loro proliferazione al di fuori di una qualsiasi logica ambientale, urbanistica e infrastrutturale;
- La definizione di aree inleggibili, rispondenti a criteri definiti, costituisce un filtro preliminare rispetto a quello determinato dalla valutazione dei singoli impianti; in tal modo si ritiene che si crei, a priori, una maggior consapevolezza riguardo alle trasformazioni del territorio derivanti dalla installazione degli impianti alimentati da fonti rinnovabili, senza aspettare che tale consapevolezza si crei a posteriori, mano a mano che gli impianti vengono realizzati;
- nelle varie fasi temporali, sono pervenute numerosissime proposte per insediamenti in aree agricole di impianti fotovoltaici con moduli collocati a terra;
- È interesse dell'Amministrazione Comunale, salvaguardare, il territorio comunale da insediamenti incontrollati di tali tipologie di impianti;



CGmmmeddiLuceraPobt.i.inppatezaaN.00028864dd4117099320022--C6at10 Class.12



COMUNE DI LUCERA

Provincia di Foggia

V SETTORE

- La proposta presentata necessita di un'attenzione particolare da parte di codesta struttura Regionale nell'ambito della procedura di Valutazione di Impatto Ambientale;


VISTA la nota del 17.02.2022 del Ministero della Transizione Ecologica-Direzione Generale Valutazioni Ambientali-Roma , acquisita al prot. di questo Ente al n. 6726 , con la quale comunicava l'avvio del procedimento di VIA , ai sensi dell'art. 23 del D. Lgs 152/2006, per un Impianto fotovoltaico a terra della potenza pari a 60 MW nel Comune di Lucera;

CONSIDERATO che questo Ente il 18.02.2022 con il n. 315, ha pubblicato sull'Albo Pretorio Comunale la nota del Ministero della Transizione Ecologica-Direzione Generale Valutazioni Ambientali-Roma (giusta nota prot. n. 672 del 17.02.2022);

VISTA la nota del 23.02.2022 della Regione Puglia - Dipartimento Ambiente, Paesaggio e Qualità Urbana- Sezione Autorizzazioni Ambientali - Bari, acquisita al protocollo generale di questo Ente al n. 8814, con la quale si chiedeva un parere di competenza al Comune di Lucera, per le opere relative ad un impianto fotovoltaico da 60 MW nel Comune di Lucera con opere di connessione alla RTN nel Comune di Foggia;

ACCERTATO che le particelle interessate dall'impianto di che trattasi, con le relative opere di connessione, in relazione al PUG approvato con D. C. C. n. 74 del 15.11.2016, ricadono in:

- "CRA.ar" - Contesti rurali con prevalente funzione agricola di riserva - art. 23.1 del PUG;
- "CRV.re"- Contesto rurale con prevalente valore ambientale, ecologico e paesaggistico- Rete Ecologica (art. 21.1 del PUG vigente);
- "CRA.df"- Contesto rurale con prevalente funzione agricola definita (art. 23.2 del PUG vigente);
- Armature Infrastrutturali: 1) Rete tecnologica elettrica: linea elettrica area nuda; 2) Rete tecnologica idrica: rete idrica in superficie; 3) Rete tecnologica idrica: rete idrica interrata; Strade Provinciali e Strada Statale;
- "ACP_S.ca"-Invariante strutturale del sistema idrogeomorfologico: Corso d'acqua (elemento rinveniente dall'Autorità di Bacino della Puglia "Carta idrogeomorfologica della Regione Puglia"- agg. giugno 2011 - art. 15.1 del PUG, art. 6-10 delle NTA dell'AdB);
- "IS.IG.ca" - Invariante strutturale dell'assetto idrogeologico: corso d'acqua (art. 15.1 del PUG - art. 6-10 delle NTA dell'AdB);
- "BP.ap"- Invariante strutturale del sistema idrogeomorfologico: Fiumi, torrenti e corsi d'acqua iscritti negli elenchi delle acque pubbliche (art. 15.2 del PUG vigente; art. 46 del PPTR);
- "UCP.ra"- Invariante strutturale del sistema storico-architettonico : Aree a rischio archeologico (art. 17.8 del PUG, siti nn. 69-84-85; art. 81 del PPTR);
- "IS.IG.ap" - invariante strutturale dell'assetto idrogeologico: aree ad alta pericolosità idraulica (art. 18.1. del PUG vigente e art. 7 delle NTA dell'AdB);





COMUNE DI LUCERA

Provincia di Foggia

V SETTORE

- "IS.IG.mp" - invariante strutturale dell'assetto idrogeologico: aree a media pericolosità idraulica (art. 18.1. del PUG vigente e art. 8 delle NTA dell'AdB);

ACCERTATO che il cavidotto di collegamento dell'impianto alla RTN nella SE Foggia, interseca una Strada Provinciale, Statale e p.tà private e che per i medesimi vincoli è necessario acquisire i relativi pareri/autorizzazioni, nonchè i consensi da parte delle proprietà private;

CONSIDERATO che dalla relazione allegata al progetto si evince che:

- E' intenzione della società realizzare un impianto fotovoltaico denominato "Foggia 2", in agro del Comune di Lucera, su terreno agricolo posto a cavallo del Torrente Celone tra la Strada Vicinale Vado Biccari e Via Vaccarella, sulle p.lle riportate catastalmente al :
 - F. 56 p.lle nn. 2-11-13-16-23-42;
 - F. 124 p.lle nn. 1;
 - F. 152 p.lle nn. 1-19-22-24-26-42-55-56-57-63-65-90-92;
- l'area di intervento risulta essere pari a circa 173 Ha, di cui 122 Ha recintati per l'installazione dell'impianto;
- la connessione dell'impianto è costituita tramite cavo interrato in MT lungo viabilità pubblica, il percorso della connessione sarà di circa 10 km; il punto di allaccio è la sottostazione di trasformazione della RTN 380/150 KV in loc. Spreccacenero, oggetto di ampliamento nel Comune di Foggia. (infatti parte del tracciato del cavidotto e il punto di trasformazione e consegna ricadono nel Comune di Foggia);
- Le aree scelte per l'installazione del progetto fotovoltaico sono interamente contenute all'interno di aree di proprietà privata, su cui la società ha acquisito il diritto di superficie;
- la società ha acquisito la soluzione tecnica di connessione a Terna spa e prevede la connessione dell'impianto alla RTN nella SE Foggia 380/150 KV;

VISTO il vigente P.U.G. approvato con D.C.C. n. 74 del 15/11/2016;

VISTA la legge urbanistica 17-agosto-1942 n. 1150, con le successive modificazioni ed integrazioni;

VISTA la L.R. n. 20/2001;

VISTO il D.Lgs n. 387/2003;

VISTO il D.Lgs n. 28/2001;

VISTO il D.Lgs n. 199/2021;

VISTO il Progetto di Piano di assetto idrogeologico (PAI), approvato dal Comitato Istituzionale dell'Autorità di Bacino della Puglia nella seduta del 30/11/2005 con la delibera n. 39 e ss.mm.ii.

VISTO il Decreto del Segretario Generale n. 927 del 03.09.2021 dell'Autorità di Bacino Distrettuale dell'Appennino Meridionale, pubblicato sul BURP n. 126 del 07.10.2021, avente ad oggetto "Approvazione modifica definitiva di perimetrazione e/o classificazione delle aree a pericolosità idraulica del Piano





COMUNE DI LUCERA

Provincia di Foggia

V SETTORE

Stralcio per l'Assetto Idrogeologico - Assetto Idraulico dell'ex Autorità di Bacino Interregionale della Puglia, relativamente al Comune di Lucera (FG)";

VISTE le norme tecniche del P.P.T.R approvato dalla Regione Puglia con Deliberazione di Giunta n. 176/2015;

VISTO il T.U. sull'ordinamento degli Enti Locali approvato con D. Lgs. n. 267 del 18.08.2000 e ss.mm.ii;

VISTO il nuovo RET (Regolamento Edilizio Tipo), approvato con Delibera di Giunta Regionale n. 2250 del 21.12.2017;

VISTO il T.U. delle disposizioni legislative e regolamentari in materia edilizia approvato con D.P.R. n° 380 del 06.06.2001 e successive integrazioni e modifiche approvata con D.Lgs. n° 301 del 27.12.2002 e ss.mm.ii;

VISTO il D.Lgs 152/2006 e ss.mm.ii;

VISTO il D.P.R. n. 160/2010;

VISTA la L.R. n. 11/2001 e ss.mm.ii.;

VISTO il D. Lgs 42/2004;

VISTA la Delibera di Consiglio Comunale n. 16 del 19.06.2020 avente ad oggetto "Adeguamento del Regolamento Edilizio Comunale vigente alle norme di cui al Decreto Ministeriale Sanità 5 Luglio 1975 e ss.mm.ii. e alla Legge 5 agosto 1978 n. 457";

VISTO il Decreto Sindacale del 20.12.2021 prot. n. 57657, con il quale veniva conferito al sottoscritto il Servizio Gestione amministrativa del Patrimonio (IV Settore), nonché il V Settore con esclusione del Servizio Ambiente e sanificazione ambientale e del verde pubblico;

VISTO il successivo Decreto Sindacale del 26.01.2022 prot. n. 4017 (ad integrazione del precedente del 20.12.2021 prot. n. 57657), con il quale veniva conferito al sottoscritto il V Settore includendo il Servizio Ambiente, sanificazione ambientale e verde pubblico, nonché il servizio ad interim della Gestione amministrativa del Patrimonio (IV Settore);

Sulla base delle precitate considerazioni e limitatamente alle proprie competenze, si evidenzia quanto segue:

- in relazione al PUG approvato con D. C. C. n. 74 del 15.11.2016, l'impianto fotovoltaico di che trattasi ricade, tra l'altro, nei seguenti contesti agricoli :


- "CRA.ar" - *Contesti rurali con prevalente funzione agricola di riserva - art. 23.1 del PUG* ;

I CRA.ar sono contesti agricoli in cui è indicata la presenza di invarianti strutturali puntuali del sistema storico architettonico quali segnalazioni archeologiche e/o edifici rurali sottoposti a tutela dal PUG;

I CRA.ar sono destinati al mantenimento ed allo sviluppo dell'attività e produzione agricola. Non sono consentiti interventi in contrasto con tali finalità o che alterino il paesaggio agrario e l'equilibrio ecologico.

Gli interventi di trasformazione o di ristrutturazione agricola dovranno prevedere il miglioramento delle condizioni idrogeologiche del terreno e l'incremento del patrimonio arboreo autoctono.

- "CRV.re"- *Contesto rurale con prevalente valore ambientale, ecologico e paesaggistico-Rete Ecologica (art. 21.1 del PUG vigente);*





COMUNE DI LUCERA

Provincia di Foggia

V SETTORE

La definizione della rete ecologica per il territorio comunale di Lucera, risponde all'esigenza di attuazione a livello territoriale del progetto del "sistema della qualità del territorio"; ovvero partendo dal censimento dei beni naturali, dei beni culturali diffusi e dei beni sociali, si tenta una loro integrazione in un sistema di qualità.

Questo implica a livello ambientale la costituzione di una rete ecologica come sistema di unità di paesaggio, che integra e allo stesso tempo si compone delle singole aree protette (aree di pregio naturalistico, lame, corsi d'acqua, boschi, macchie).

Nel CRV.re, sono consentiti interventi finalizzati alla conservazione e valorizzazione dell'assetto attuale; al recupero delle situazioni compromesse attraverso la eliminazione dei detrattori della qualità paesaggistica e/o la mitigazione dei loro effetti negativi; interventi di trasformazione del territorio operati con la massima cautela.

- o *"CRA.df"- Contesto rurale con prevalente funzione agricola definita (art. 23.2 del PUG vigente);*

I CRA.df sono contesti agricoli destinati al mantenimento ed allo sviluppo dell'attività e produzione agricola.

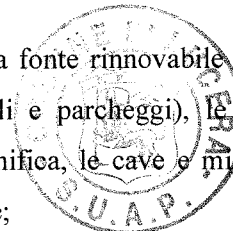
Non sono consentiti interventi in contrasto con tali finalità o che alterino il paesaggio agrario e l'equilibrio ecologico.

Pertanto, nell'ambito delle proprie competenze, dal punto di vista strettamente urbanistico all'intervento in oggetto, QUESTA AMMINISTRAZIONE D'INTESA CON IL DIRIGENTE DEL V SETTORE ESPRIME **PARERE NON FAVOREVOLE** all'iniziativa presentata dalla Società "Tep Renewables (Foggia 2PV) srl", in quanto l'impianto fotovoltaico di che trattasi ricade in più contesti agricoli destinati principalmente allo sviluppo dell'attività e produzione agricola, alla conservazione e valorizzazione dell'assetto attuale, al recupero delle situazioni compromesse attraverso la eliminazione dei detrattori della qualità paesaggistica e/o la mitigazione dei loro effetti negativi.

Per quanto sopra descritto, il medesimo impianto proposto dalla Società è in contrasto con tali finalità, alterando il paesaggio agricolo, l'equilibrio ecologico, botanico vegetazionale autoctono e/o naturale esistente, nonché il sistema idrogeomorfologico del Comune di Lucera.

Si evidenzia altresì che:

- ai sensi dell'art. 7-bis, comma 2-quater, del D.Lgs n. 152/2006 per la realizzazione degli impianti necessari alla transizione energetica dell'Italia inclusi nel PNRR e nel PNIEC (come quello in oggetto) occorre privilegiare l'utilizzo di superfici di strutture edificate;
- ai sensi dell'art. 20 del D.Lgs n. 199/2021 per l'installazione di impianti a fonte rinnovabile sono privilegiate le superfici di strutture edificate (quali capannoni industriali e parcheggi), le aree industriali dismesse, le aree comunque compromesse, i siti oggetto di bonifica, le cave e miniere cessate, non recuperate o abbandonate o in condizioni di degrado ambientale;
- nello studio di impatto ambientale il proponente non ha valutato la possibilità di localizzare il progetto in un'area avente le suddette caratteristiche, né in subordine di realizzare un impianto agrovoltaiico come definito dall'art. 65, comma 1-quater, della legge n. 27/2012, in modo da non





COMUNE DI LUCERA

Provincia di Foggia

V SETTORE

compromettere la continuità delle attività di coltivazione agricola dei luoghi interessati dall'intervento.

Lucera li 10.03.2022

Per l'istruttoria tecnica
geom. Antonella Martinelli

Antonella Martinelli
IL DIRIGENTE DEL V SETTORE
ing. Pietro SAVOIA

Pietro Savoia



IL SINDACO
Avv. Giuseppe PITTA

Giuseppe Pitta

C6mmneddiLuceraPobt.imppatezaaN.00028864dd411709320022--C6tat10 Class.12