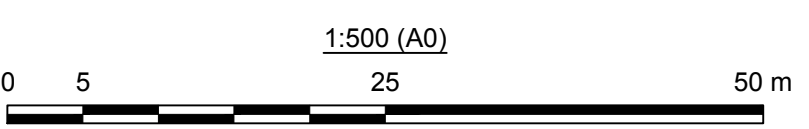
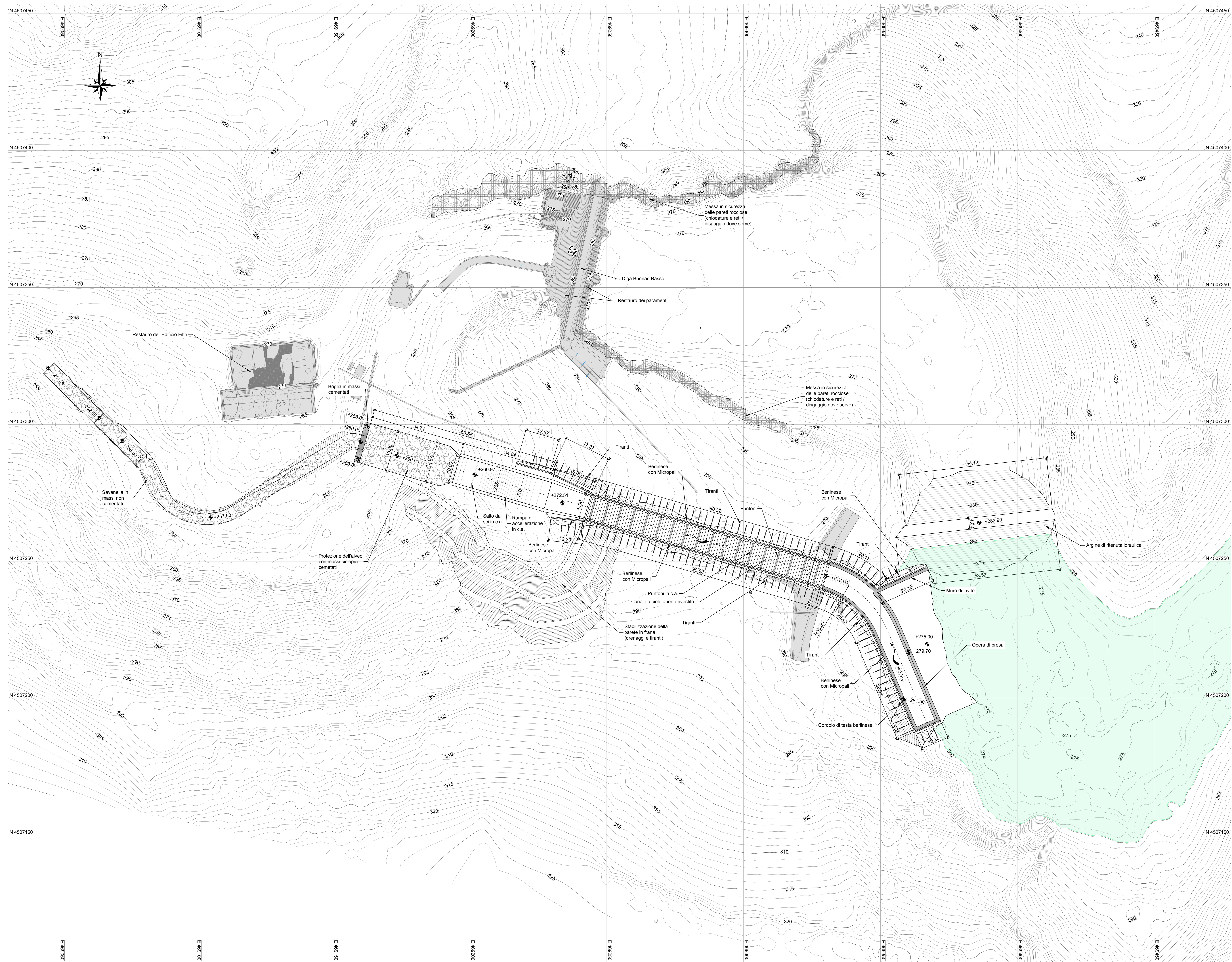



Planimetria
(1:500)



DISMISSIONE DELLA DIGA DI BUNNARI BASSO E PROGETTAZIONE DELLE OPERE DI SISTEMAZIONE IDRICA CONNESSE

STUDIO DI FATTIBILITA' TECNICA ED ECONOMICA



GENERALE
SOLUZIONE A - Canale a cielo aperto
Planimetria

1	13.08.2021	I. Maffoni	C. Crémer	C. Silvestri	Aggiornamento messa in sicurezza della frana
0	25.06.2021	I. Maffoni	C. Crémer	C. Silvestri	Versione iniziale
Rev.	Data	Disegnato	Verificato	Approvato	Descrizione
Scala:	1:500	Nome file:	2020_0275_002_GEN_D002_1_DWG	Dimensioni:	A0 (1189x841)
File:	2020_0275_002_GEN_D002_1	Rev.:	1	N° incarico:	2020.0275.002
				Page:	1 / 1