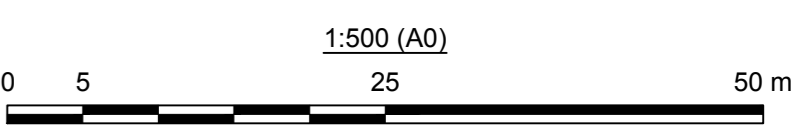
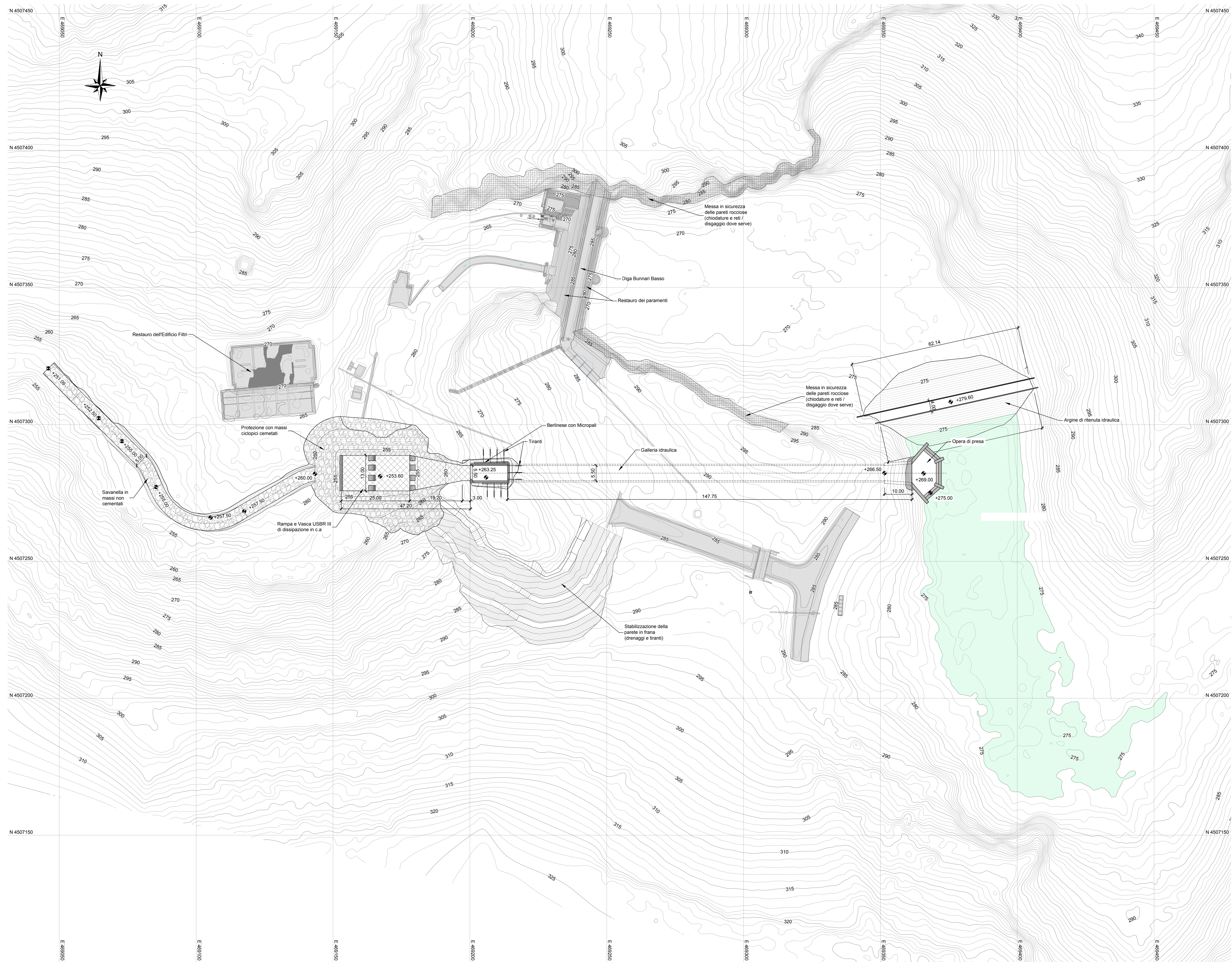


Planimetria
(1:500)




DISMISSIONE DELLA DIGA DI BUNNARI BASSO E PROGETTAZIONE DELLE OPERE DI SISTEMAZIONE IDRICA CONNESSE

MANDATARIA:
Lombardi
Ing. Carlo Silvestri

MANDANTI:
Metassociati
Lombardi
Archeologo MFADDA

STUDIO DI FATTIBILITA' TECNICA ED ECONOMICA



GENERALE
SOLUZIONE B - Galleria lunga
Planimetria

Rev.	Data	Disegnato	Verificato	Approvato	Descrizione
1	13.08.2021	I. Maffoni	C. Crémer	C. Silvestri	Aggiornamento messa in sicurezza della frana
0	25.06.2021	I. Maffoni	C. Crémer	C. Silvestri	Versione iniziale

Nome file: 2020_0275_002_GEN_D004_1.DWG
Dimensioni: A3 (118x841)
N° incarico: 2020.0275.002

Fascia N°: 2020_0275_002_GEN_D004_1
Rev: 1
Foglio: 1 / 1