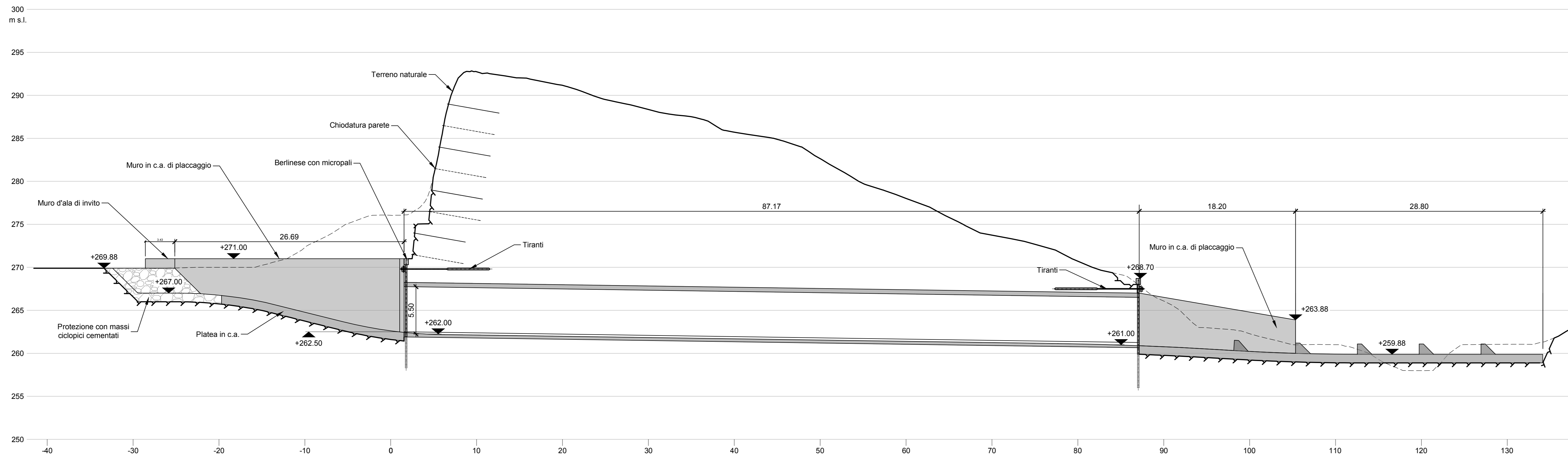
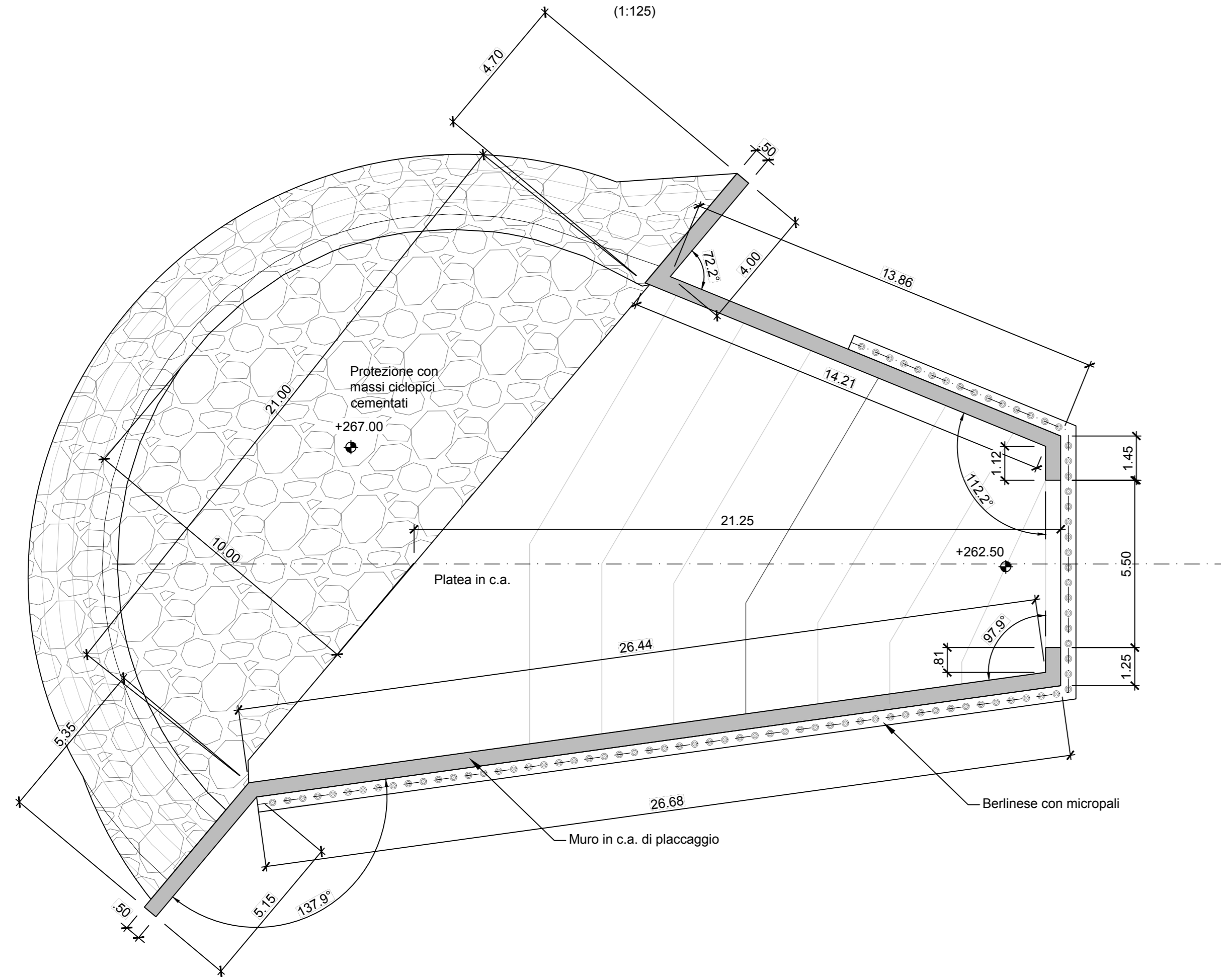


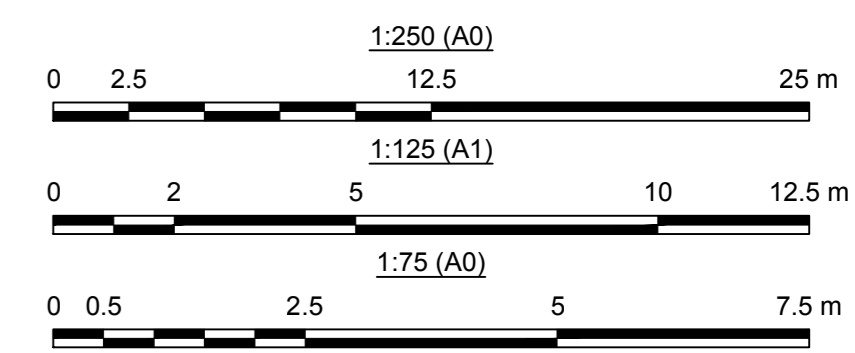
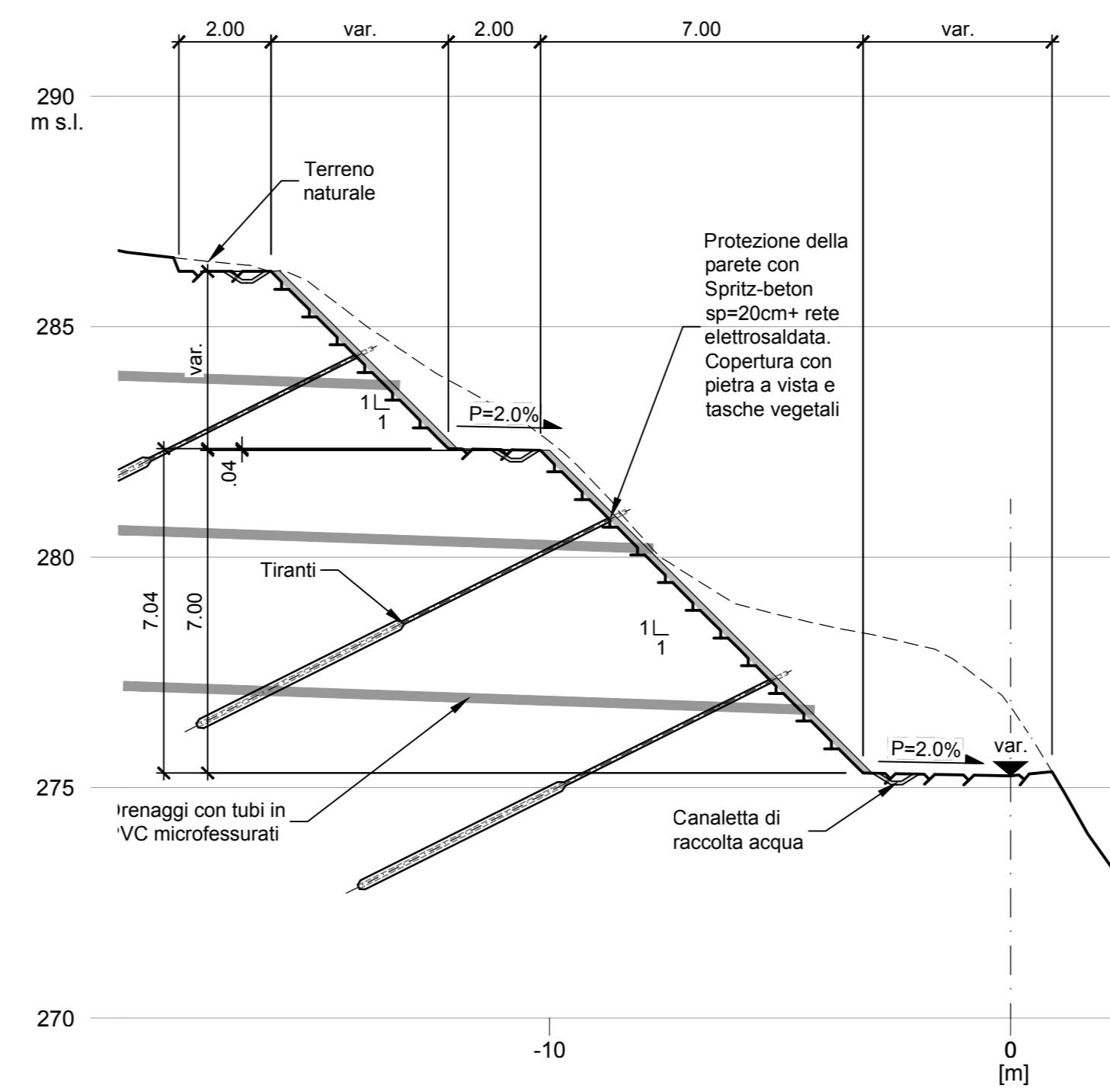
Profilo longitudinale
(1:250)



Pianta opera di presa
(1:125)

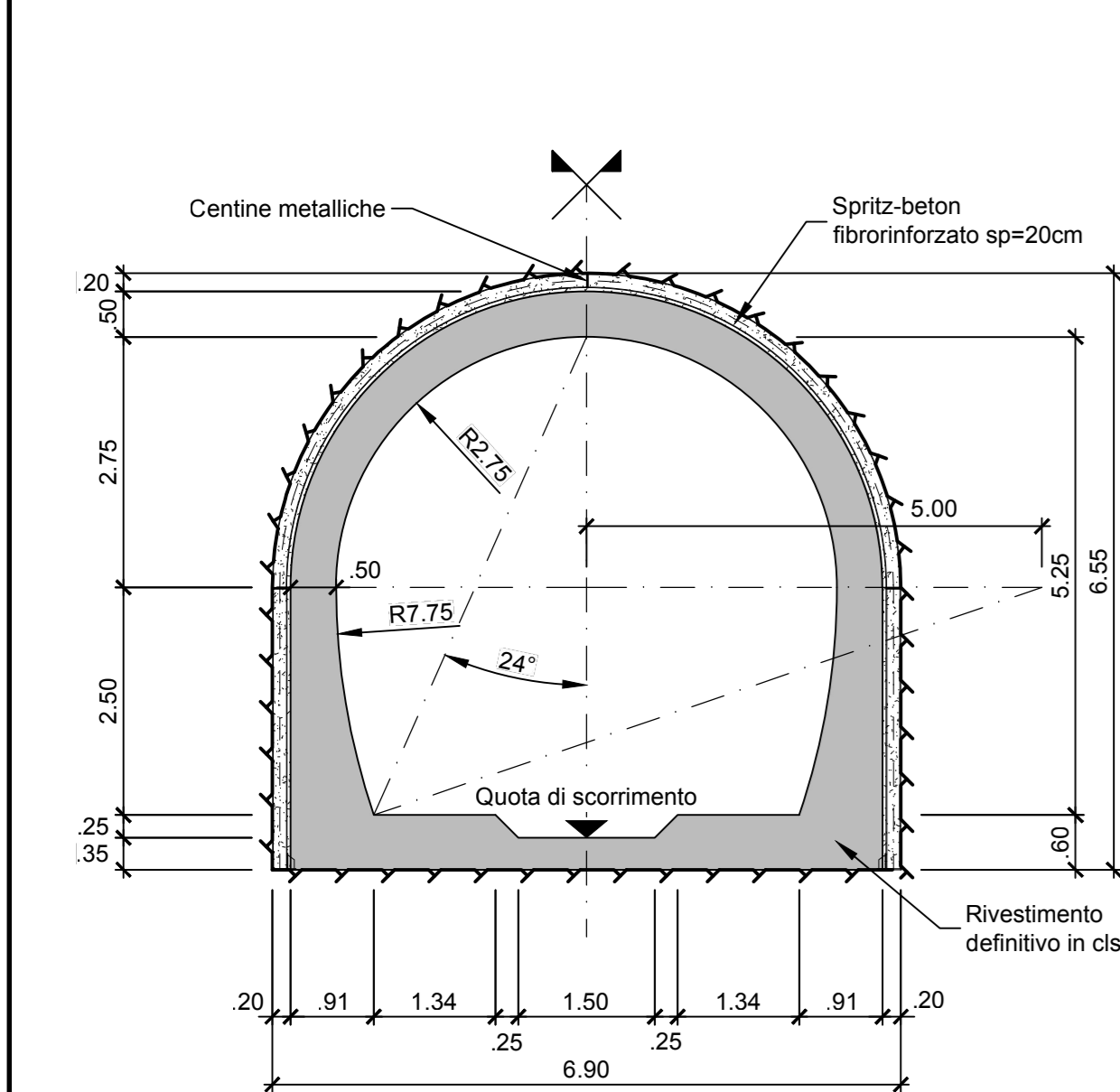


Sezione tipo - Stabilizzazione Frana
(1:125)



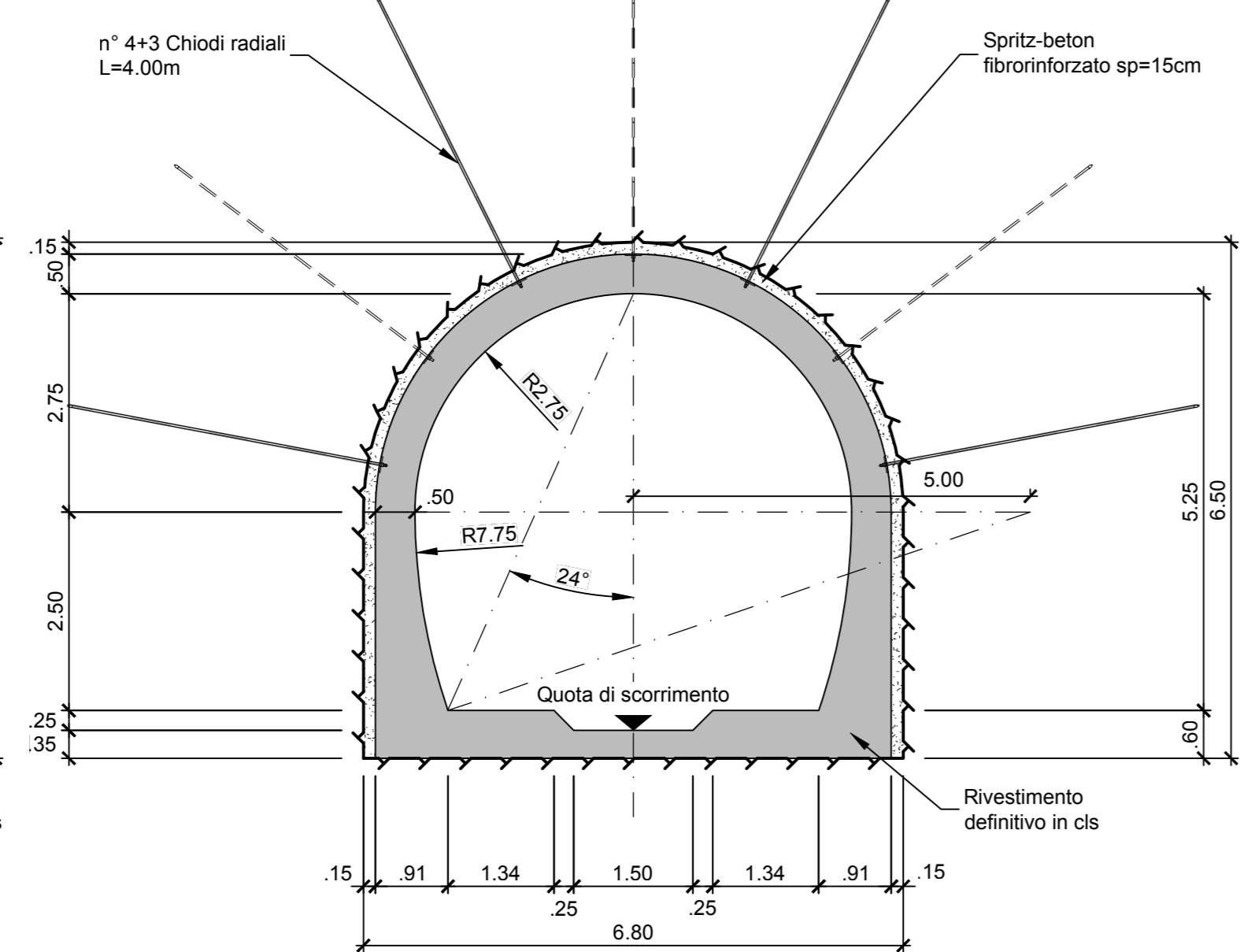
Sezione tipo 1 Galleria idraulica
classe di roccia IV (Bienawski)

(1:75)



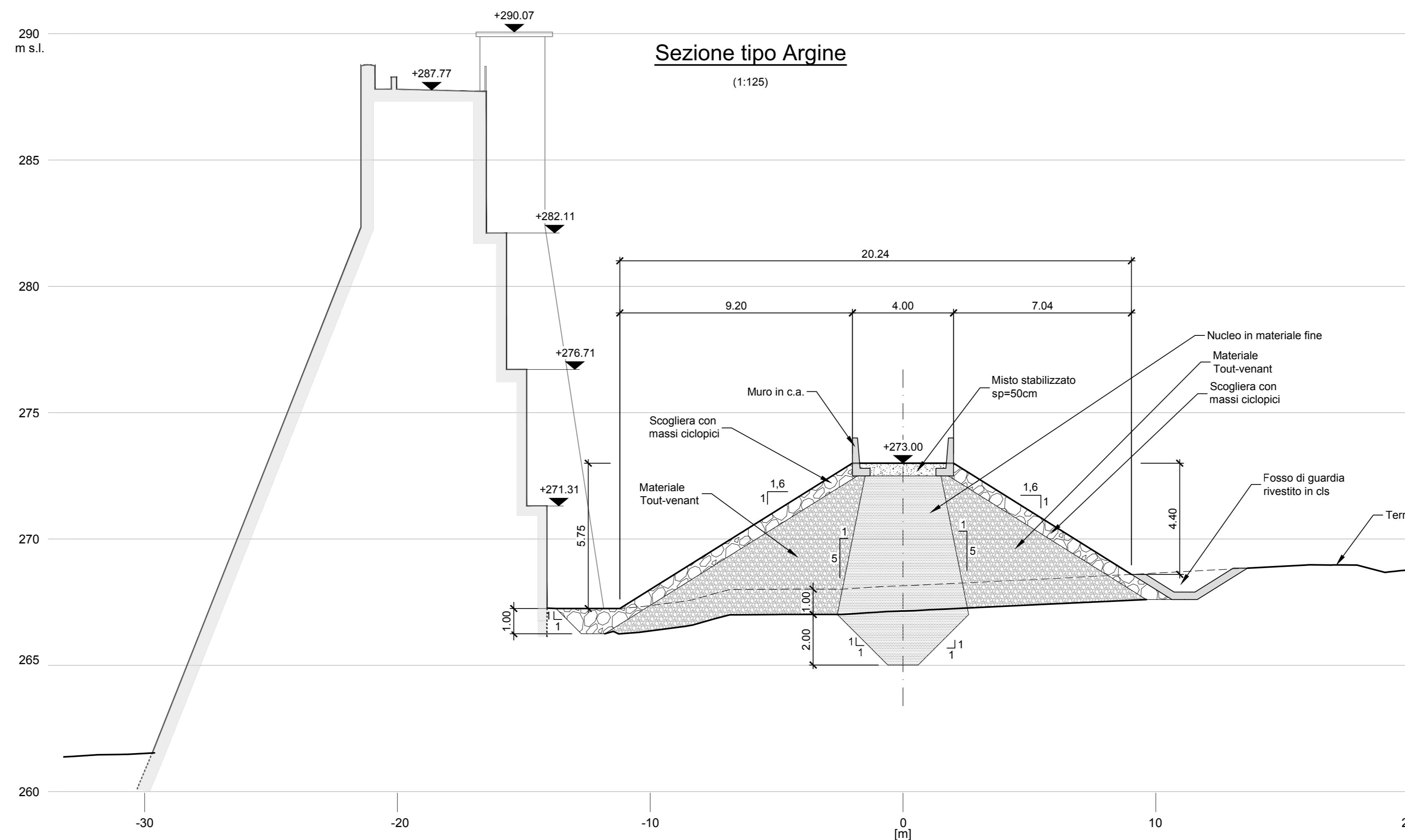
Sezione tipo 2 Galleria idraulica
classe di roccia I, II, III (Bienawski)

(1:75)




Sezione tipo Argine
(1:125)

(1:125)



DISMISSIONE DELLA DIGA DI BUNNARI BASSO E PROGETTAZIONE DELLE OPERE DI SISTEMAZIONE IDRICA CONNESSE

STUDIO DI FATTIBILITA' TECNICA ED ECONOMICA



GENERALE
SOLUZIONE C - Galleria corta
Profilo e sezioni tipologiche

1	13.08.2021	I. Maffoni	C. Crémer	C. Silvestri	Modifica dei raccordi altimetrici della galleria idraulica
0	25.06.2021	I. Maffoni	C. Crémer	C. Silvestri	Versione iniziale
Rev.	Data	Disegnato	Verificato	Approvato	Descrizione
Scale:		Nome file:		Dimensioni:	N° incarico:
1:250 - 1:125 - 1:75		2020_0275_002_GEN_D007_1_DWG		A0 (1180x841)	2020.0275.002
Tavola N°:		Rev.:		Pagina:	
2020_0275_002_GEN_D007_1		1		1 / 11	