

# DISMISSIONE DELLA DIGA DI BUNNARI BASSO E PROGETTAZIONE DELLE OPERE DI SISTEMAZIONE IDRAULICA CONNESSE

## STUDIO DI FATTIBILITA' TECNICA ED ECONOMICA

MANDATARIA:

 **Lombardi**

Lombardi Ingegneria S.r.l.  
Ing. Carlo SILVESTRI

MANDANTI:


 **TECENTAL**

 **Metassociati**  
architettura ingegneria urbanistica

 **Lombardi**

Lombardi SA Ingegneri Consulenti

Archeologo N. FADDA



## INTERVENTI DI INSERIMENTO PAESAGGISTICO E AMBIENTALE

Elenco delle autorizzazioni, concessioni, licenze, pareri.

2020\_0275\_002\_AMB\_R004\_0



COMUNE DI SASSARI

SETTORE LAVORI PUBBLICI E MANUTENZIONE  
DEL PATRIMONIO COMUNALE

DISMISSIONE DELLA DIGA DI BUNNARI BASSO E PROGETTAZIONE DELLE OPERE  
DI SISTEMAZIONE IDRAULICA CONNESSE

STUDIO DI FATTIBILITA' TECNICA ED ECONOMICA


|          |            |                   |            |            |              |
|----------|------------|-------------------|------------|------------|--------------|
| 0        | 13.08.2021 | Versione iniziale | M. Columbu | R. Barracu | C. Silvestri |
| Versione | Data       | Modifica          | Redatto    | Verificato | Approvato    |

MANDATARIA:

 **Lombardi**

Lombardi Ingegneria S.r.l.

MANDANTI:



 **Metassociati**  
architettura ingegneria urbanistica

 **Lombardi**

Lombardi SA Ingegneri Consulenti

ARCHEOLOGO  
N. FADDA



# Indice


1 **PREMESSA**

1

MANDATARIA:

 **Lombardi**  
Lombardi Ingegneria S.r.l.

MANDANTI:



 **Lombardi**  
Lombardi SA Ingegneri Consulenti

ARCHEOLOGO  
N. FADDA



# 1 PREMESSA

Si riporta di seguito la tabella in cui sono indicate le varie autorizzazioni, concessioni, pareri, nulla osta e assensi necessari alla realizzazione ed esercizio del progetto.

| Ente competente per il rilascio delle autorizzazioni   | Tipologia di richiesta   | Documenti per la richiesta   |
|--|--|--|
| Genio civile   | AUTORIZZAZIONE ALL'ESECUZIONE DI OPERE E LAVORI NELL'ALVEO DI FIUMI E TORRENTI | a) Planimetrie<br>b) Relazione tecnica<br>c) Relazione idrologica<br>d) Relazione idraulica<br>e) Relazione geologica<br>f) Relazione geotecnica<br>g) Profilo longitudinale<br>h) Sezioni trasversali dell'alveo ante e post operam<br>i) Particolari costruttivi<br>l) Documentazione fotografica<br>m) Piano di manutenzione e monitoraggio<br>n) Georeferenziazione dell'intervento  |
| Servizio tutela del paesaggio  | Parere di accertamento di compatibilità paesaggistica                          | a) richiesta di accertamento;<br>b) elenco dei proprietari;<br>c) elenco degli elaborati;<br>d) elenco dei vincoli paesaggistici   |
|  | Autorizzazione per interventi in zone vincolate sotto il profilo paesistico    | a) richiesta di autorizzazione;<br>b) elenco dei proprietari;<br>c) elenco degli elaborati presentati;<br>d) elenco dei vincoli paesaggistici.   |
| Regione Autonoma della Sardegna<br>Assessorato della Difesa dell'Ambiente<br>Servizio della Sostenibilità Ambientale<br>Valutazione Impatti e Sistemi Informativi Ambientali | Verifica di assoggettabilità a valutazione di impatto ambientale               | a) copia del progetto preliminare (gli elaborati progettuali predisposti in conformità all'articolo 93 del decreto n. 163 del 2006 e i regolamenti attuativi nel caso di opere pubbliche; negli altri casi, il progetto che presenta almeno un livello informativo e di dettaglio equivalente ai fini della valutazione);<br>b) studio preliminare ambientale, predisposto da tecnici abilitati, contenente la descrizione del progetto ed i dati necessari per individuare e valutare i principali effetti che il progetto può avere sull'ambiente in relazione agli elementi di verifica riportati nell'allegato B2;<br>c) scheda di verifica (allegato B3), debitamente compilata e sottoscritta in originale;<br>d) simulazione grafica, fotografica e/o multimediale di inserimento visivo nel contesto territoriale dell'intervento;<br>e) asseverazione sulla veridicità dei dati e informazioni, a firma del proponente/titolare/legale rappresentante e degli estensori del progetto e degli studi; |

|   |   |  |
|---|---|--|
|   |   | f) bozza avviso redatto secondo l'apposito modulo la cui pubblicazione è curata dal Servizio valutazioni ambientali nel sito web istituzionale;<br>g) comunicazione formale dell'avvenuto deposito presso gli altri Enti coinvolti, resa anche attraverso autocertificazione;<br>h) elenco riepilogativo della documentazione allegata alla istanza di verifica. |
| Ufficio LLPP RAS  | Titolo edilizio   |  |
| Soprintendenza Archeologia, belle arti e paesaggio per le province di Sassari e Nuoro   | Titolo paesaggistico  |  |
|   | L'autorizzazione per esecuzione di opere e lavori su beni culturali                           |  |
|   | Verifica preventiva di interesse archeologico   | a) Relazione archeologica<br>b) Carta archeologica   |
|   | Autorizzazione archeologica   | a) Relazione archeologica<br>b) Carta archeologica   |
| Assessorato dei lavori pubblici. Servizio territoriale opere idrauliche di Sassari (STOISS)   | Autorizzazione all'esecuzione di opere in aree a rischio frana media, elevata e molto elevata | a) studio di compatibilità geologica e geotecnica  |
| Regione Autonoma della Sardegna<br>Agenzia regionale del distretto idrografico della Sardegna. Servizio difesa del suolo, assetto idrogeologico e gestione del rischio alluvioni                                    | Autorizzazione all'esecuzione di opere in aree a rischio frana media, elevata e molto elevata | a) studio di compatibilità geologica e geotecnica  |
| Regione Autonoma della Sardegna<br>Assessorato della Difesa dell'Ambiente<br>Direzione Generale del Corpo Forestale e Vigilanza Ambientale<br>Servizio territoriale dell'Ispettorato ripartimentale di Sassari      |   | parere, autorizzazione o nulla osta  |
| MINISTERO DELLE INFRASTRUTTURE E DELLA MOBILITA' SOSTENIBILE<br>Dipartimento per le infrastrutture, i sistemi informativi e statistici<br>DIREZIONE GENERALE PER LE DIGHE E LE INFRASTRUTTURE IDRICHE ED ELETTRICHE |   | parere, autorizzazione o nulla osta  |
| Regione Autonoma della Sardegna<br>Agenzia Regionale per la Protezione dell'Ambiente della Sardegna (ARPAS)   |   | parere, autorizzazione o nulla osta  |
| ATO Sardegna<br>Autorità d'Ambito Servizi Idrici Integrati<br>Direzione Generale  |   | parere, autorizzazione o nulla osta  |

|  |                                     |
|--|-------------------------------------|
| Servizio opere idriche e idrogeologiche (SOI)<br>SETTORE DELLE DIGHE E DELLE INFRASTRUTTURE<br>IDRICHE | parere, autorizzazione o nulla osta |
| Servizio territoriale opere idrauliche di Sassari<br>(STOISS)  | parere, autorizzazione o nulla osta |
| Ente acque della Sardegna (Enas)<br>Servizio dighe   | parere, autorizzazione o nulla osta |
| Prefettura di Sassari  | parere, autorizzazione o nulla osta |
| ENEL Distribuzione S.p.A.  | parere, autorizzazione o nulla osta |
| TERNA S.p.A.   | parere, autorizzazione o nulla osta |
| Ente Acque della Sardegna  | parere, autorizzazione o nulla osta |
| Abbanoa S.p.A.   | parere, autorizzazione o nulla osta |
| Telecom Italia S.p.A.  | parere, autorizzazione o nulla osta |
| Comune di Osilo  | parere, autorizzazione o nulla osta |