
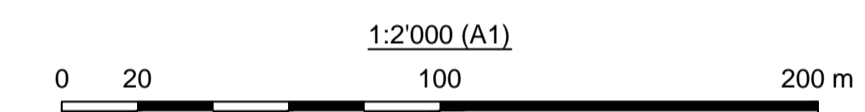


FOGLIO 96 OSILO							
MAPPALE	DATI CATASTALI			SUPERFICIE DA ESPROPRIARE			
	ha	a	ca	ha	a	ca	mq
55	00	00	04	00	00	04	205.55
	00	02	01	00	02	1	
58	-	-	5	-	-	5	47.71
	-	-	41	-	-	41	
62	8	06	59	-	47	83	4783.80
64	-	05	39	-	05	39	1106.53
	-	05	53	-	05	53	

FOGLIO 114 SASSARI							
MAPPALE	DATI CATASTALI			SUPERFICIE DA ESPROPRIARE			
	ha	a	ca	ha	a	ca	mq
27	1	01	01	00	06	29	629.19
	1	01	67	00	00	0	

LEGGENDA

 Aree soggette ad esproprio




DISMISSIONE DELLA DIGA DI BUNNARI BASSO E PROGETTAZIONE DELLE OPERE DI SISTEMAZIONE IDRAULICA CONNESSE

MANDATARIA:
Lombardi
Lombardi Ingegneria S.r.l.
Ing. Carlo Silvestri
MANDANTI:

STUDIO DI FATTIBILITA' TECNICA ED ECONOMICA

CEGINTAL
Metassociati
Lombardi
Archeologo N.FADDA



PIANO PARTICELLARE ED INTERFERENZE

Planimetria catastale preliminare

Rev.	Data	Disegnato	Verificato	Approvato	Descrizione
0	13.08.2021	C.Frongia	R.Barracu	C.Silvestri	Versione iniziale
Scale:					Dimensioni:
1:2'000					A1 (841x594)
Tavola N°:					N° incarico:
2020_0275_002_INT_D002_0					2020.0275.002
					Rev.:
					Foglio:
					0
					1 / 1