SCARICO DI FONDO E DIGA BUNNARI BASSO

PLANIMETRIA - SCALA 1:200

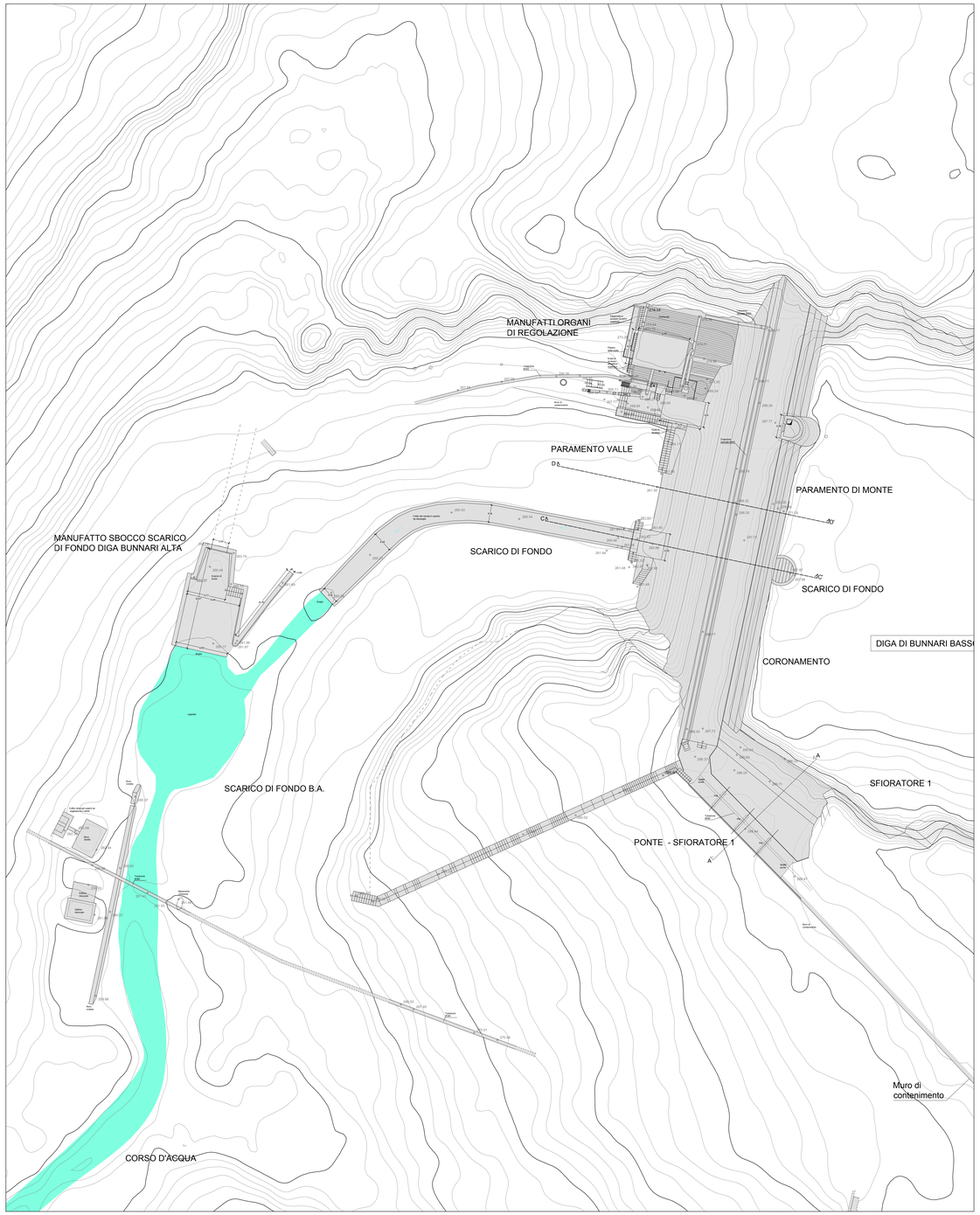

SEZIONI - SCALA 1:100

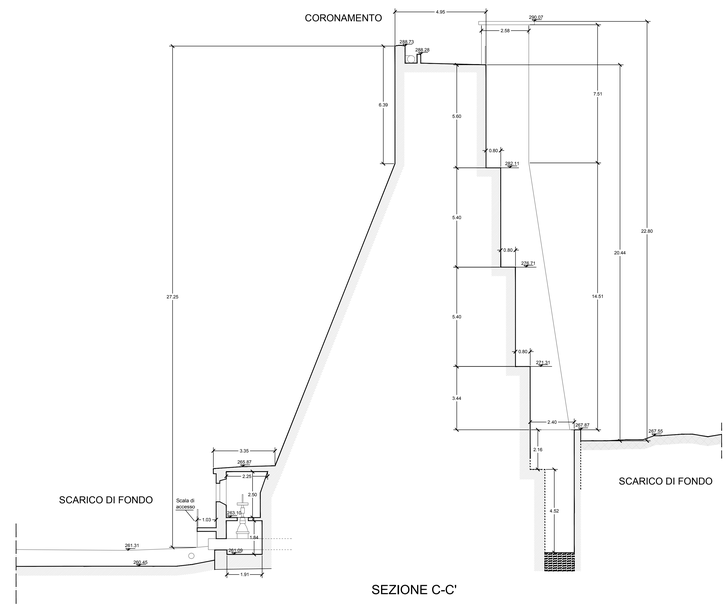

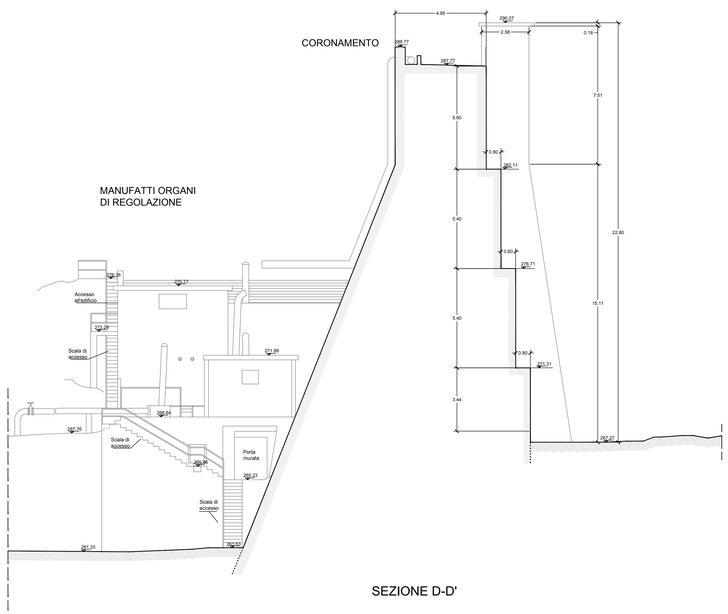

MANUFATTI ORGANI DI REGOLAZIONE - VISTA AEREA DEL MODELLO A NUVOLA DI PUNTI

SCARICO DI FONDO - VISTA AEREA DEL MODELLO A NUVOLA DI PUNTI



MANUFATTI ORGANI DI REGOLAZIONE

DISMISSIONE DELLA DIGA DI BUNNARI BASSO E PROGETTAZIONE DELLE OPERE DI SISTEMAZIONE IDRAULICA CONNESSE

STUDIO DI FATTIBILITA TECNICA ED ECONOMICA

MANDATARIA:
Lombardi
Lombardi Ingegneria S.r.l.
Ing. Carlo Silvestri
MANDANTI:
GEOTECHNICAL DESIGN
Metassociati
Lombardi
Archeologo N.FADDA



RILIEVI TOPOGRAFICI

Diga Bunnari Basso

Muraglione Diga - Pianta e Sezioni

Rev.	Data	Disegnato	Verificato	Approvato	Descrizione
0	15.06.2021	L.Curreli	R.Barracu	C.Silvestri	Versione iniziale

Scala: 1:200 - 1:100	Nome file: 2020_0275_002_TOP_D008_0.DWG	Dimensioni: A0+ (891x1189)	N° incarico: 2020.0275.002
Tavola N°: 2020_0275_002_TOP_D008_0		Rev.: 0	Foglio: 1 / 1