

Berta maggiore



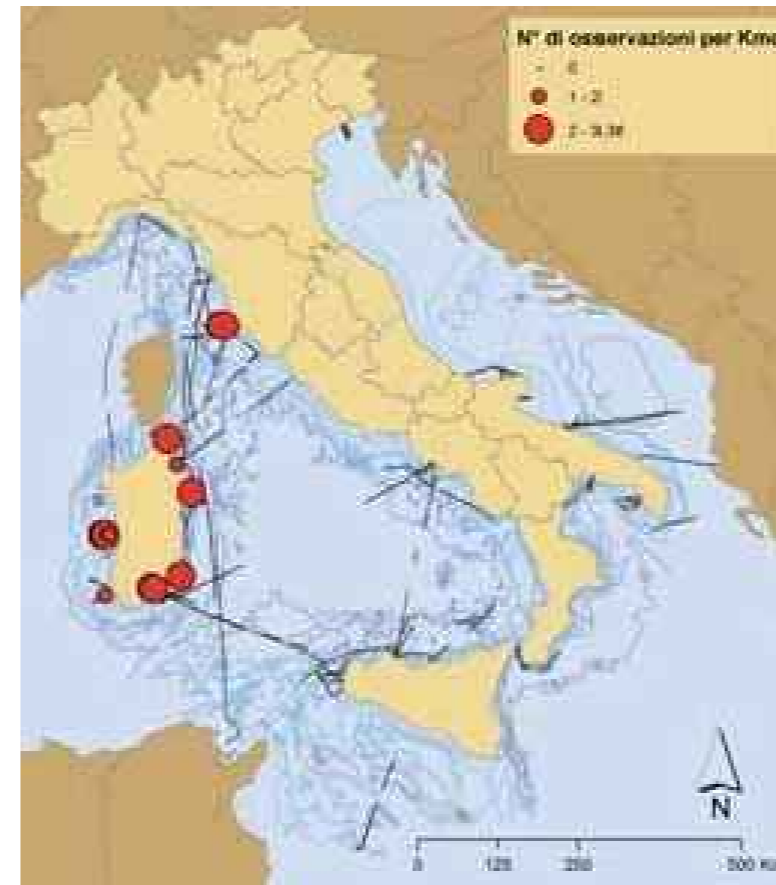
Diverse densità di Berta maggiore lungo i transetti effettuati.

Berta minore

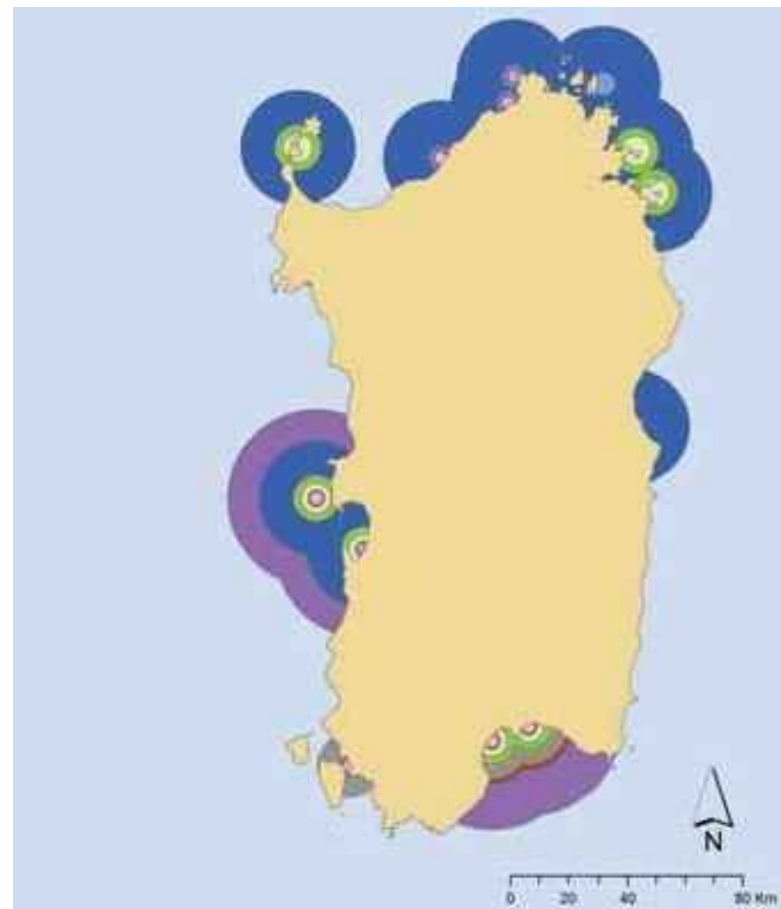


Diverse densità di Berta minore lungo i transetti effettuati.

Marangone dal ciuffo



Diverse densità di Marangone dal ciuffo lungo i transetti effettuati.



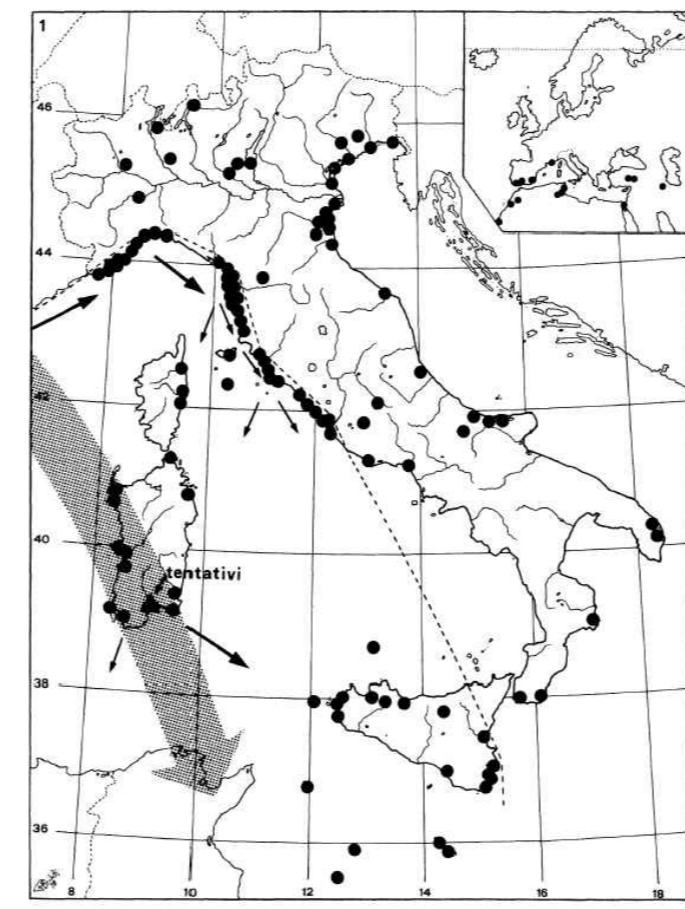
- Beccapesci\_raggio medio
- Beccapesci\_raggio max
- Fratricello\_raggio medio
- Fratricello\_raggio medio
- Gabbiano roseo\_raggio max
- Marangone del ciuffo\_raggio medio
- Marangone del ciuffo\_raggio max
- Sterna comune\_raggio medio
- Sterna comune\_raggio max
- Sterna zmpenere\_raggio medio
- Sterna zmpenere\_raggio max

Areie di foraggiamento in Sardegna (escluso il Gabbiano corso).



- LE ROTTE:**  
in settembre, con l'autunno, hanno inizio i flussi migratori attraverso l'Europa (e l'Italia) degli uccelli che si spostano per svernare nell'Africa settentrionale  
→ Principali direttrici di migrazione
- ZONE DI SOSTA:**  
1 Laguna di Venezia  
2 Valli di Comacchio  
3 Salina di Cervia  
4 Delta del Po  
5 Gargano; laghi di Lesina e Varano  
6 Golfo di Manfredonia  
7 Biviere di Lentini  
8 Vendicari  
9 Circeo  
10 Stagni di Cagliari
- Zone di sosta

Da Galassi G., 2006



Località di cattura o avvistamento di Fenicotteri fino al 1983, analisi qualitativa. Le frecce indicano le rotte migratorie autunnali, sovrapponibili a quelle primaverili. (Da Brichetti P., 1983 modificato)





UNIONE EUROPEA
REPUBBLICA ITALIANA
REGIONE SARDEGNA



**PROGETTO DI UNA CENTRALE EOLICA OFFSHORE DENOMINATA "SARDEGNA 1" NEL CANALE DI SARDEGNA E DELLE RELATIVE OPERE DI CONNESSIONE ALLA RETE ELETTRICA NAZIONALE**

**STUDIO PRELIMINARE AMBIENTALE**

**Art. 21, D.Lgs. n. 152/2006 - DEFINIZIONE DEI CONTENUTI SIA (SCOPING)**

OPERA:						
COMITENTE:	 <b>RENEXIA S.p.A.</b> Viale Abruzzo, 410 - 66100 Chieti tel 0871 58745 - fax 0871 5874413 www.renexia.it - renexia@pec.totoholding.it					
PROGETTISTA:	 <b>MPOWER S.r.l.</b> Dott. Ing. Edoardo Boscarino (Project Manager)					
PROJECT TEAM:	Dott. Arch. Attilio Massarelli (Staff di Coordinamento e Rendering) Dott. Ing. Giovanni Battaglia (Staff di Coordinamento) Dott. Arch. Erica Casamento (Fotosimulazioni e Rendering) Dott. Alessandro Treffiletti (GIS) Dott. Ing. Elio Occhino (Acustica Ambientale) Dott. Geol. Salvatore Bannò (Geologia) Dott. Geol. Stefania Serra (Aspetti Naturalistici ed Ambientali) Dott. Rodolfo Brancato (Archeologia)					
OGGETTO:	<b>ANALISI TERRITORIALE</b> <b>CARTA AVIFAUNISTICA</b>					
REV.	00	30-07-2021	EMMISSIONE PER SCOPING PRELIMINARE	AM	AM	EB
SCALA:	-	CODICE DOCUMENTO:			CODICE ELABORATO:	
FORMATO:	A3+	SCOP                          D.027                          00   COMMESSA                      FASE                      TAVOLA                      REV.			D.027.00	
E' vietata la riproduzione del presente documento, anche parziale, con qualsiasi mezzo, senza l'autorizzazione di RENEXIA S.p.A.						