



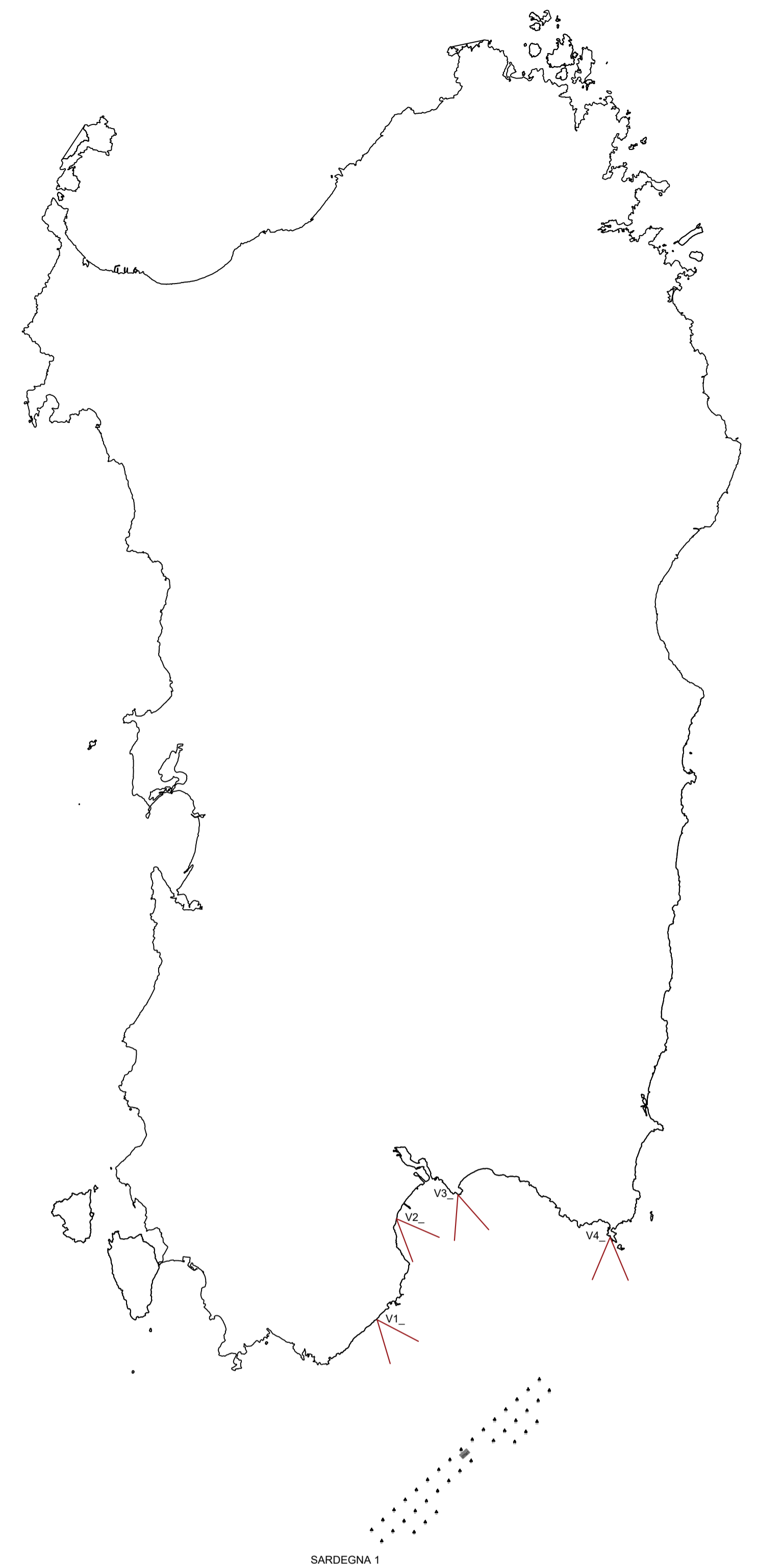
VIA BORGIO SANT'ELIA (CA)





V3\_Simulazione fotografica aerogeneratori "Sardegna 1"  
Via Borgo Sant'Elia (CA)



V3\_Schema di visualizzazione aerogeneratori "Sardegna 1"  
Via Borgo Sant'Elia (CA)



CALA CATERINA, VILLASIMIUS (CA)



V4\_Simulazione fotografica aerogeneratori "Sardegna 1"  
Cala Caterina, Villasimius (CA)



V4\_Schema di visualizzazione aerogeneratori "Sardegna 1"  
Cala Caterina, Villasimius (CA)

COORDINATE GEOGRAFICHE PUNTI DI OSSERVAZIONE			
V3_VIA BORGIO SANTELIA	39° 11' 11" N	9° 08' 31" E	10m
V4_CALA CATERINA	39° 06' 19" N	9° 30' 38" E	19m

CARATTERISTICHE AEROGENERATORI			
QUOTA HUB (m.s.l.m.)	DIAMETRO ROTORE (m)	ALTEZZA MASSIMA (m.s.l.m.)	POTENZA NOMINALE (MW)
150 m	236 m	268 m	150 MW

UNIONE EUROPEA      REPUBBLICA ITALIANA      REGIONE SARDEGNA

**PROGETTO DI UNA CENTRALE EOLICA OFFSHORE DENOMINATA "SARDEGNA 1" NEL CANALE DI SARDEGNA E DELLE RELATIVE OPERE DI CONNESSIONE ALLA RETE ELETTRICA NAZIONALE**  
**STUDIO PRELIMINARE AMBIENTALE**  
 Art. 21, D.Lgs. n. 152/2006 - DEFINIZIONE DEI CONTENUTI SIA (SCOPING)

OPERA:	<b>PROGETTO DI UNA CENTRALE EOLICA OFFSHORE DENOMINATA "SARDEGNA 1" NEL CANALE DI SARDEGNA E DELLE RELATIVE OPERE DI CONNESSIONE ALLA RETE ELETTRICA NAZIONALE</b> <b>STUDIO PRELIMINARE AMBIENTALE</b> Art. 21, D.Lgs. n. 152/2006 - DEFINIZIONE DEI CONTENUTI SIA (SCOPING)		
COMITENTE:	<b>RENEXIA S.p.A.</b> Viale Abruzzo, 410 - 66100 Chieti tel 0871 58745 - fax 0871 5874413 www.renexia.it - renexia@pec.it@holding.it		
PROGETTISTA:	<b>MPOWER S.r.l.</b> Dott. Ing. Edoardo Boscarino (Project Manager)		
PROJECT TEAM:	Dott. Arch. Attilio Massarelli (Staff di Coordinamento e Rendering) Dott. Ing. Giovanni Battaglia (Staff di Coordinamento) Dott. Arch. Erica Casamento (Fotorealizzazioni e Rendering) Dott. Alessandro Truffetti (GIS) Dott. Ing. Elio Occhino (Acustica Ambientale) Dott. Geol. Salvatore Barro (Geologia) Dott. Geol. Stefania Sierra (Aspetti Naturalistici ed Ambientali) Dott. Rodolfo Brancato (Archeologia)		
OGGETTO:	<b>ANALISI TERRITORIALE</b> IMPATTO VISIVO - SIMULAZIONI FOTOGRAFICHE		
REV.	DATA	OGGETTO DELLA REVISIONE	EC      AM      EB ELABORAZIONE      VERIFICA      APPROVAZIONE
SCALA:	CODICE DOCUMENTO:		CODICE ELABORATO:
FORMATO: A1	_____ SCOP _____ D.032 _____ 00 _____ COMMESSA      FASE      TAVOLA      REV.		D.032b.00

E' vietata la riproduzione del presente documento, anche parziale, con qualsiasi mezzo, senza l'autorizzazione di RENEXIA S.p.A.