Pozzetto tipo "B"	
Pozzetto n° Dim. (ind)	Dettagli pozzetto
P1 b= 1.10 m h= 1.75 m	Condotta DI 600 - Ingresso = 234.44 m s.l.m. Condotta DI 600 - Uscita = 234.44 m s.l.m.

Pozzetto tipo "A"	
Pozzetto n° Dim. (ind)	Dettagli pozzetto
P1A b= 1.10 m h= 1.75 m	Condotta DI 400 - Ingresso = 234.67 m s.l.m. Condotta DI 600 - Uscita = 234.52 m s.l.m.

Pozzetto tipo "A"	
Pozzetto n° Dim. (ind)	Dettagli pozzetto
P2 b= 1.10 m h= 1.75 m	Condotta DI 400 - Ingresso = 234.87 m s.l.m. Condotta DI 400 - Uscita = 234.77 m s.l.m.

Pozzetto tipo "A"	
Pozzetto n° Dim. (ind)	Dettagli pozzetto
P2A b= 1.10 m h= 1.75 m	Condotta DI 400 - Ingresso = 235.35 m s.l.m. Condotta DI 400 - Uscita = 235.25 m s.l.m.

Pozzetto tipo "B"	
Pozzetto n° Dim. (ind)	Dettagli pozzetto
P3 b= 1.10 m h= 1.75 m	Condotta DI 400 - Ingresso = 236.00 m s.l.m. Condotta DI 400 - Ingresso = 236.00 m s.l.m. Condotta DI 400 - Uscita = 235.70 m s.l.m.

Pozzetto tipo "B"	
Pozzetto n° Dim. (ind)	Dettagli pozzetto
P4 b= 1.10 m h= 1.75 m	Condotta DI 400 - Uscita = 237.25 m s.l.m.

Profilo Rampa B

Scala X/Y : 200/200
Q.Rif. : 220.00

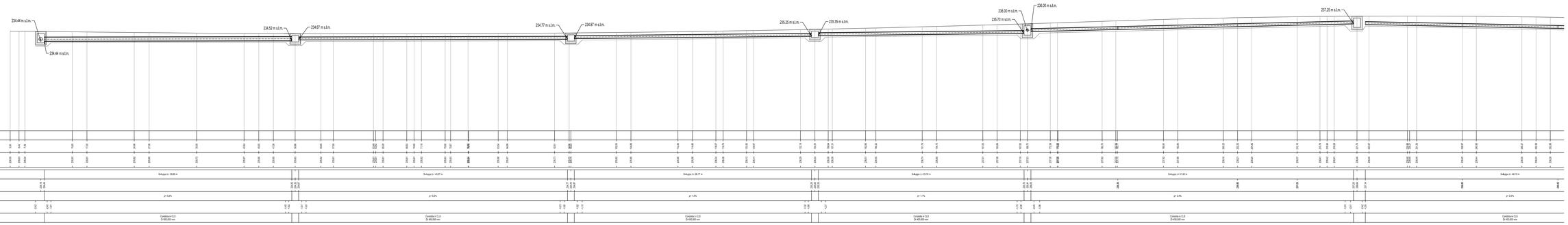

Pozzetto tipo "B"	
Pozzetto n° Dim. (ind)	Dettagli pozzetto
P4A b= 1.10 m h= 1.75 m	Condotta DI 400 - Ingresso = 236.18 m s.l.m. Condotta DI 400 - Uscita = 236.16 m s.l.m.

Pozzetto tipo "B"	
Pozzetto n° Dim. (ind)	Dettagli pozzetto
P4B b= 1.10 m h= 1.75 m	Condotta DI 400 - Ingresso = 234.98 m s.l.m. Condotta DI 400 - Uscita = 234.78 m s.l.m.

Pozzetto tipo "T"	
Pozzetto n° Dim. (ind)	Dettagli pozzetto
P4C b= 1.75 m h= 1.75 m	Condotta DI 400 - Ingresso = 233.62 m s.l.m. Condotta DI 600 - Ingresso = 233.19 m s.l.m. Condotta DI 800 - Uscita = 232.88 m s.l.m.

Pozzetto tipo "C"	
Pozzetto n° Dim. (ind)	Dettagli pozzetto
P5 b= 1.10 m h= 1.75 m	Condotta DI 600 - Ingresso = 234.17 m s.l.m. Condotta DI 600 - Uscita = 234.07 m s.l.m.

Pozzetto tipo "B"	
Pozzetto n° Dim. (ind)	Dettagli pozzetto
P6 b= 1.10 m h= 1.75 m	Condotta DI 600 - Ingresso = 234.94 m s.l.m. Condotta DI 600 - Uscita = 234.92 m s.l.m.

Profilo Rampa B

Scala X/Y : 200/200
Q.Rif. : 220.00

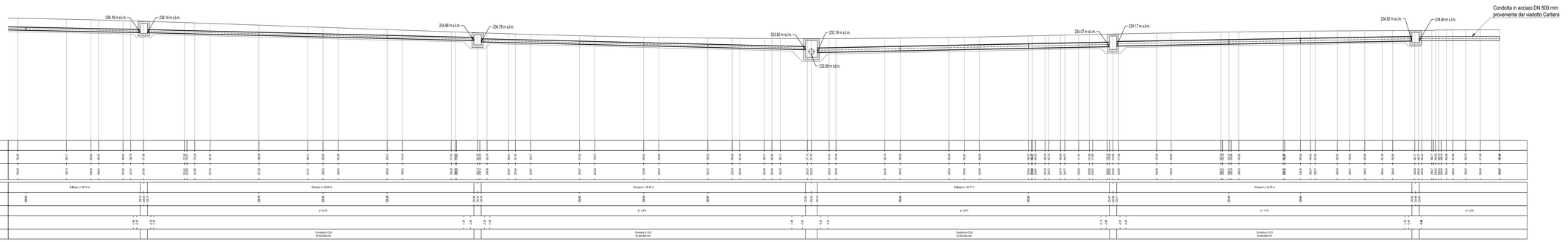

Pozzetto tipo "B"	
Pozzetto n° Dim. (ind)	Dettagli pozzetto
P1 b= 1.10 m h= 1.75 m	Condotta DI 600 - Ingresso = 234.44 m s.l.m. Condotta DI 600 - Uscita = 234.44 m s.l.m.

Profilo Rampa B-D

Scala X/Y : 200/200
Q.Rif. : 220.00

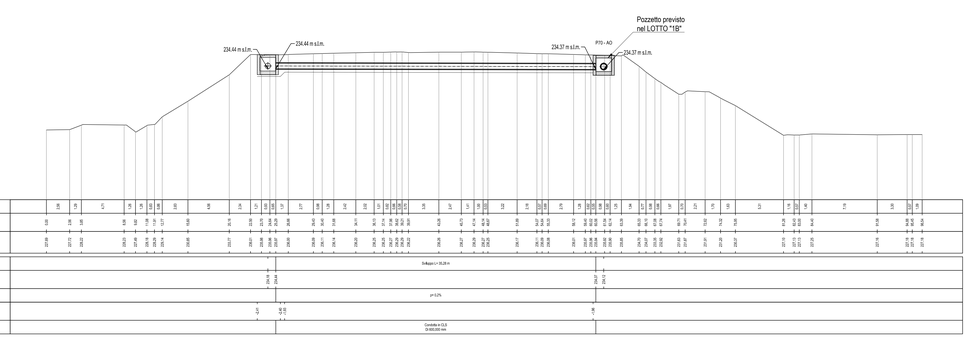

VOLUMI TOTALI DI SCAVO PER LA POSA DELLE CONDOTTE

MAT.	DIAM.	AREA DI SCAVO	LARGHEZZA SCAVO	VOLUME DI SCAVO
CLS	Φ 400	1.125,60 mq	1,10 m	1.238,16 mc
CLS	Φ 600	2.261,75 mq	1,40 m	3.166,45 mc
CLS	Φ 800	2.340,85 mq	1,60 m	3.745,36 mc
CLS	Φ 1000	1.358,90 mq	1,80 m	2.446,02 mc
ACC	Φ 800	27,00 mq	1,40 m	37,80 mc
CLS	Ø1200	516,70 mq	2,00 m	1.033,40 mc

N.B.: Le aree sono ricavate geometricamente dai profili longitudinali

TORINO - IVREA - QUINCINETTO

IVREA - SANTHIA'

SISTEMA AUTOSTRADALE TANGENZIALE DI TORINO

VISTO per ATIVA S.p.A.

Amministratore Delegato
Dott. Ing. LUIGI CRESTA

AUTOSTRADA A4/A5 - A5 TORINO QUINCINETTO IVREA SANTHIA'

NODO IDRAULICO DI IVREA
2° FASE DI COMPLETAMENTO
LOTTO 1D

Firmato digitalmente da:
CRESTA LUIGI
Emesso da: ARUBA PEC S.P.A. NG CA 3
Valido dal 15/06/2021 al 15/06/2024
Istituto/Ente/Ente Riconosciuto: 2

PROGETTO ESECUTIVO

SISTEMA DI SMALTIMENTO DELLE ACQUE DI PIATTAFORMA AUTOSTRADALI

Opere idrauliche: Profili longitudinali - Tav 1/3

IL PROGETTISTA	REDATTO	CONTROLLATO	APPROVATO
	HYDRODATA S.p.A. R. Sodano	HYDRODATA S.p.A. V. Tresso	ATIVA ENGINEERING V. Palmisano
Il Direttore Tecnico Ing. GIUSEPPE PASQUALATO Ordine degli Ingegneri della Provincia di Milano n° A 19116	DATA AGOSTO 2021	REVISIONE	DATA
	SCALA 1:200/200		

Firmato digitalmente da: PASQUALATO GIUSEPPE
Data: 03/08/2021 15:45:46

UFFICIO	COMMESSA	N° PROGETTO	FASE	ARGOMENTO	N° ELABORATO	REV
S S P	0 1 0 1 A 0 5	0 0 1 1	P E I	D R	2 0 3 0 0	