PLANIMETRIA GENERALE CAMPI BASE - scala 1:5000

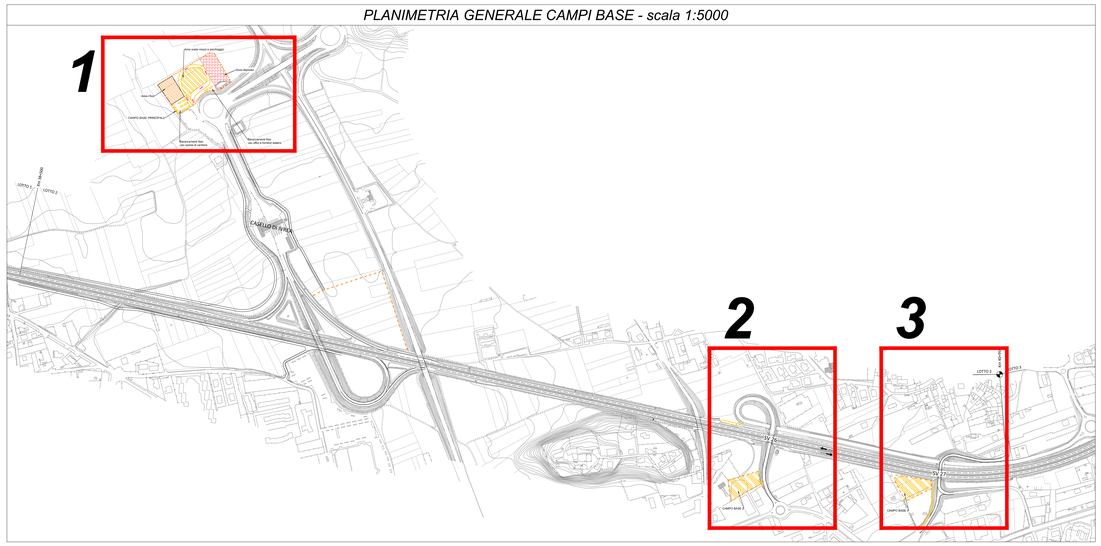

PLANIMETRIA VIABILITA' DI CANTIERE VERSO CAMPO BASE 1 - scala 1:2000

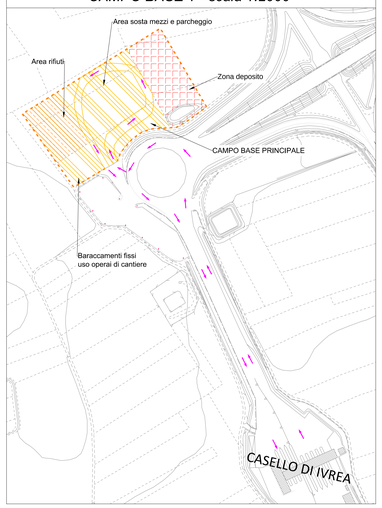

PLANIMETRIA AREA DI CANTIERE FASE 1 SV27- CAMPO BASE 3 - scala 1:2000

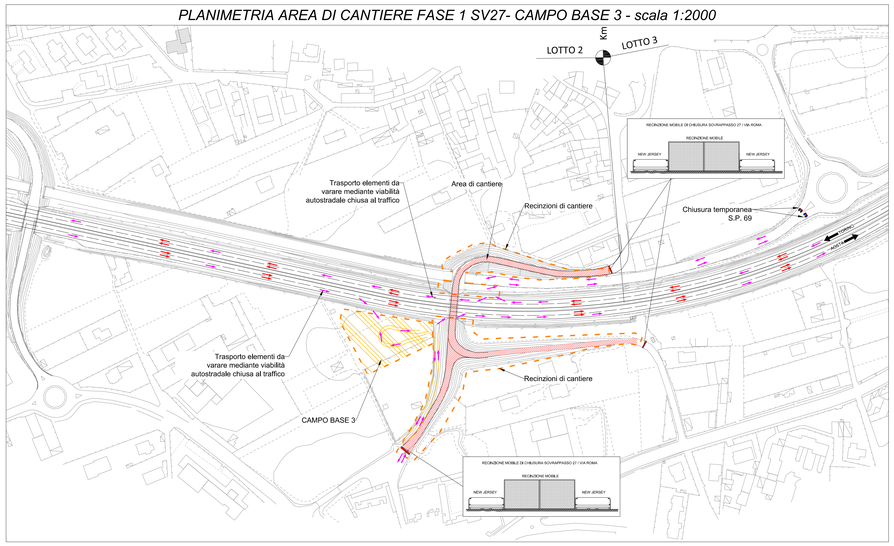

PLANIMETRIA AREA DI CANTIERE FASE 2 SV26 - CAMPO BASE 2 - scala 1:2000

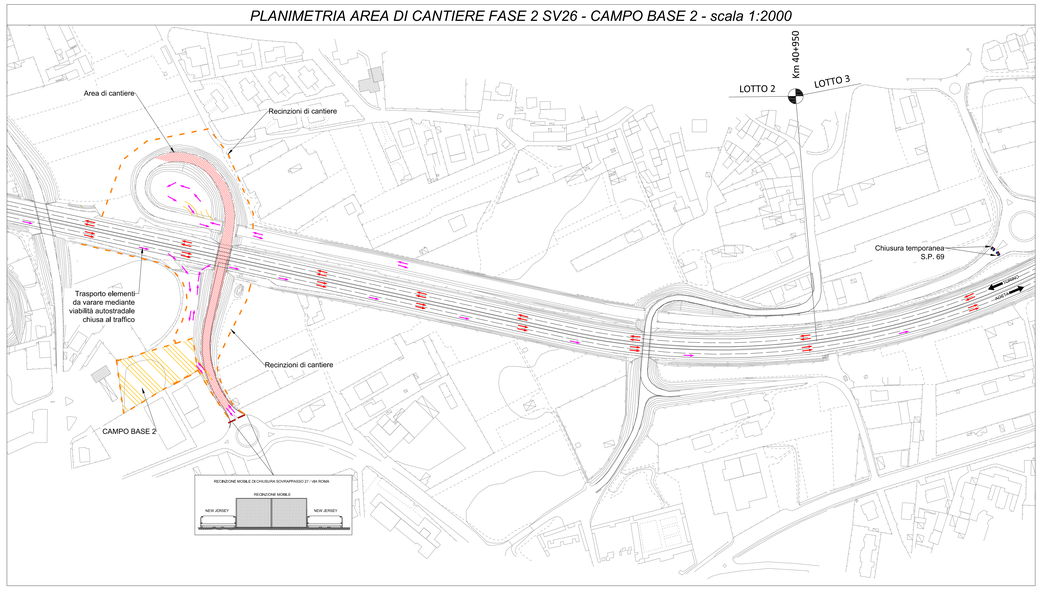

PLANIMETRIA AREE DI CANTIERE PER FASI da 3 a 9 - scala 1:2000

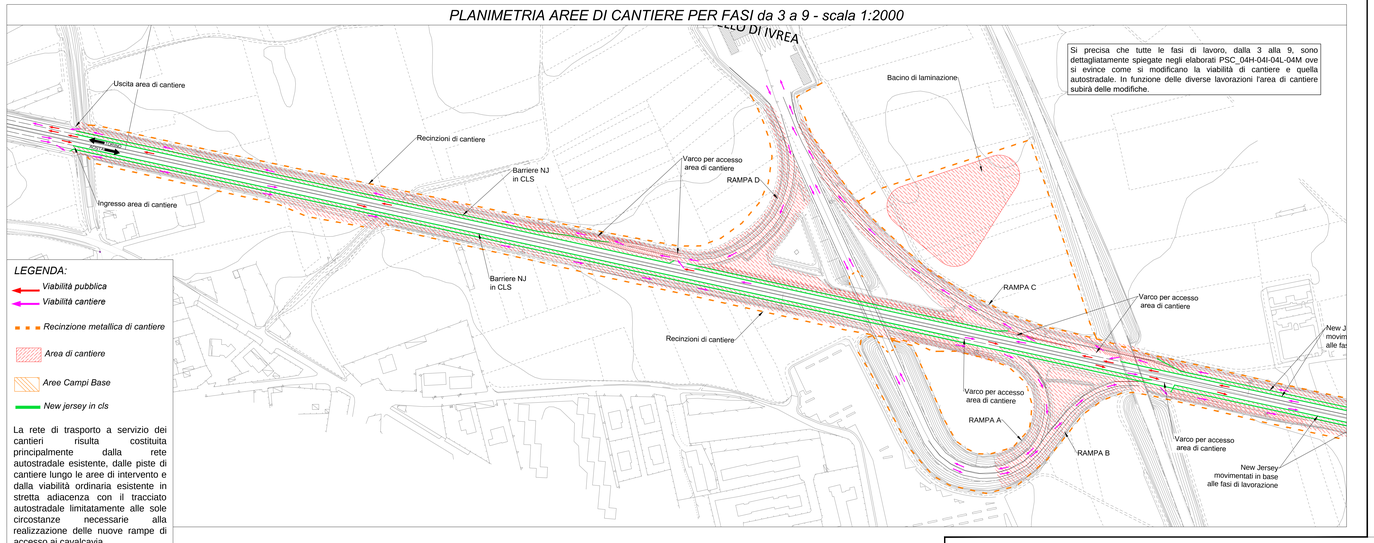

Si precisa che tutte le fasi di lavoro, dalla 3 alla 9, sono dettagliatamente spiegate negli elaborati PSC_04H-04I-04L-04M ove si evince come si modificano la viabilità di cantiere e quella autostradale. In funzione delle diverse lavorazioni l'area di cantiere subirà delle modifiche.

LEGENDA:

- *Viabilità pubblica*
- *Viabilità cantiere*
- *Recinzione metallica di cantiere*
- *Area di cantiere*
- *Aree Campi Base*
- *New jersey in cls*

La rete di trasporto a servizio dei cantieri risulta costituita principalmente dalla rete autostradale esistente, dalle piste di cantiere lungo le aree di intervento e dalla viabilità ordinaria esistente in stretta adiacenza con il tracciato autostradale limitatamente alle sole circostanze necessarie alla realizzazione delle nuove rampe di accesso ai cavalcavia.
L'accesso all'autostrada è previsto attraverso gli svincoli a valle e monte dell'intervento.

PLANIMETRIA AREE DI CANTIERE PER FASI da 3 a 9 - scala 1:2000

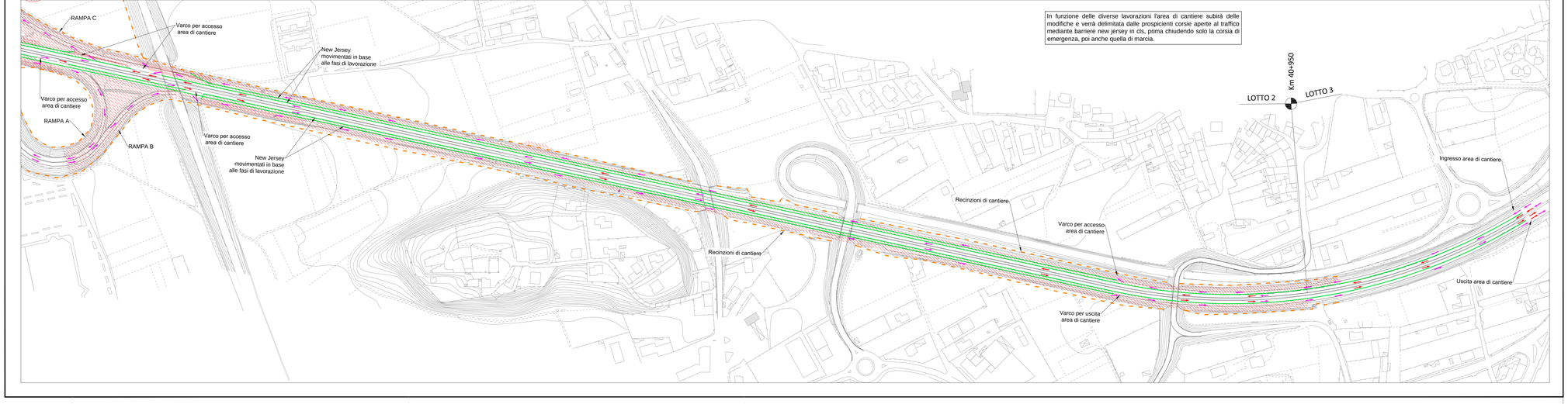

In funzione delle diverse lavorazioni l'area di cantiere subirà delle modifiche e verrà delimitata dalle prospicienti corsie aperte al traffico mediante barriere new jersey in cls, prima chiudendo solo la corsia di emergenza, poi anche quella di marcia.

ATIVA

TORINO - IVREA - QUINCINETTO

IVREA - SANTHIA'

SISTEMA AUTOSTRADALE TANGENZIALE DI TORINO

VISTO per ATIVA S.p.A.

ATIVA

Amministratore Delegato
Dott. Ing. LUIGI CRESTA

AUTOSTRADA A5 TORINO QUINCINETTO

NODO IDRAULICO DI IVREA
2° FASE DI COMPLETAMENTO
LOTTO 2B

Firmato digitalmente da:
CRESTA LUIGI
Firmato il 24/02/2022 12:11
Serial#: Certificato: 2312384f5
Valido dal 19/02/2021 al 19/02/2024
InfoCert Firma Qualificata 2

PROGETTO ESECUTIVO

ALLEGATO 1
SISTEMA DI CANTIERIZZAZIONE E DISCIPLINA AMBIENTALE - PLANIMETRIA AREE DI STOCCAGGIO

IL PROGETTISTA	REDATTO	CONTROLLATO	APPROVATO
ATIVA ENGINEERING	ATIVA ENGINEERING G. Riva	ATIVA ENGINEERING F. Racca	ATIVA ENGINEERING V. Palmisano
Il Direttore Tecnico Ing. GIUSEPPE PASQUALATO ordine degli Ingegneri della Provincia di Milano n° 19116 Firmato digitalmente da: PASQUALATO GIUSEPPE Data: 01/02/2022 14:21:24	DATA OTTOBRE 2021 SCALA -	REVISIONE	DATA

UFFICIO	COMMESSA	N° PROGETTO	FASE	ARGOMENTO	N° ELABORATO	REV
SSP	0101A05	0013P	E	AMB	0070	0