








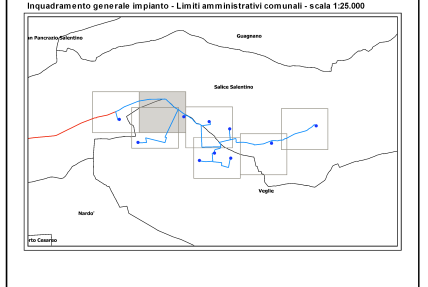


LEGENDA

-  Aerogeneratori
-  Elettrodotto interrato MT interno al parco eolico
-  Piazzole di esercizio
-  Strade di esercizio
-  Piazzole temporanee di montaggio WTG
-  Strade ed adeguamenti temporanei con area di influenza per trasporti eccezionali
-  Ingombro aereo pala durante il trasporto
-  Confini comunali
-  Confini dei fogli di mappa



Regione Puglia
 COMUNE DI SALICE SALENTINO - COMUNE DI VEGLIE
 PROVINCIA DI LECCO

PROGETTO PER LA REALIZZAZIONE DI IMPIANTO PER LA PRODUZIONE DI ENERGIA ELETTRICA DA FONTI RINNOVABILI, NONCHE' OPERE CONNESSE ED INFRASTRUTTURE, DI POTENZA PREVISTA IMMESA IN RETE PARI A 60 MW ALIMENTATO DA FONTE EOLICA DENOMINATO "SAVE ENERGY"

OPERE DI CONNESSIONE E INFRASTRUTTURE PER IL COLLEGAMENTO ALLA RTN:
 Comuni di Erchie (BR) - San Pancrazio Salentino (BR) - Avetrana (TA)

PROGETTO DEFINITIVO
 Codice Impianto: 60TZQR9

Tavola: **0_03d3**

Cod. identificativo elaborato: **60TZQR9_ElaboratoGrafico_0_03d3**

Progetto:	ENERWIND s.r.l. Via S. Maria Goretti, 12 - 70025 SAN MARINO (BR) P.IVA 02550800744 - REA BR 134453 - cenerwind@pec.it	Committente:	AVETRANA ENERGIA S.r.l. Via S. Maria Goretti, 12 - 70025 SAN MARINO (BR) P.IVA 02550800744 - REA BR 134453 - cenerwind@pec.it
Prodotto da:	INGEGNERIA SPECIFICHE Via S. Maria Goretti, 12 - 70025 SAN MARINO (BR) P.IVA 02550800744 - REA BR 134453 - cenerwind@pec.it	Prodotto da:	INGEGNERIA SPECIFICHE Via S. Maria Goretti, 12 - 70025 SAN MARINO (BR) P.IVA 02550800744 - REA BR 134453 - cenerwind@pec.it

Scale: 1:4000

Progetto: **60TZQR9_Denominazione_3_00d3**

Controllato: **A1**

Al fine di poter utilizzare il presente progetto, è necessario che il committente o l'utente finale del progetto stesso, si assumano la responsabilità di verificare l'accuratezza e l'aggiornamento dei dati catastali e delle informazioni tecniche contenute nel presente progetto, in quanto il progettista non è tenuto a verificare l'aggiornamento dei dati catastali e delle informazioni tecniche contenute nel presente progetto.