

COMUNE di MARTINA FRANCA

COMUNE di TARANTO

COMUNE di VILLA CASTELLI








COMUNE di FRANCAVILLA FONTANA

COMUNE di GROTTAGLIE


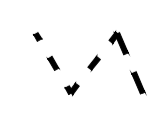





COMUNE di SAN MARZANO DI SAN GIUSEPPE

COMUNE di TARANTO

LEGENDA COMPONENTI AREE PROTETTE E DEI SITI NATURALISTICI:

-  Aree e Riserve Naturali Marine
-  Parchi nazionali e Riserve Naturali Statali
-  Parchi e Riserve Naturali Statali
-  ZPS
-  SIC
-  SIC Marini
-  Aree di Rispetto dei Parchi e delle Riserve Regionali

LEGENDA PARCO:

-  Aerogeneratore
-  Confine Comunale
-  Cavidotto 30kV
-  Stazione Utente 30/150kV
-  Cavidotto 150kV
-  Ipotesi 1 di Connessione alla RTN
-  Ipotesi 2 di Connessione alla RTN

**PROGETTO PER LA REALIZZAZIONE DI UN PARCO EOLICO E DELLE RELATIVE OPERE DI CONNESSIONE ALLA RTN POTENZA NOMINALE 56 MW**

 REGIONE PUGLIA	 PROVINCIA di BRINDISI	 COMUNE di FRANCAVILLA FONTANA Località "Masseria Vizzozzi"
---	--	--

Scale: 1:13000    Formato Stampa: A0

**PROGETTO DEFINITIVO**

TAVOLA  
AM03\_SIA2\_5    CARTA DELLE COMPONENTI AREE PROTETTE E SITI NATURALISTICI PPFR

 R.S.K. Design Studio S.r.l. Piazza Carmine S.n. 4077 - Torre Canale (BR) P. IVA: 0585270056 PEC: rns@rsk.it	 Ing. Vassalli Quirino	 Ing. Speranza Carmine Antonio
---	--	--

Elaborato	Matteo della versione	Revisione	Controllo	Approvato
	Prima emissione			

Il presente elaborato è di proprietà di R.S.K. Design Studio S.r.l. Non è consentito riprodurlo o comunque utilizzarlo senza autorizzazione scritta di R.S.K. Design Studio S.r.l.