






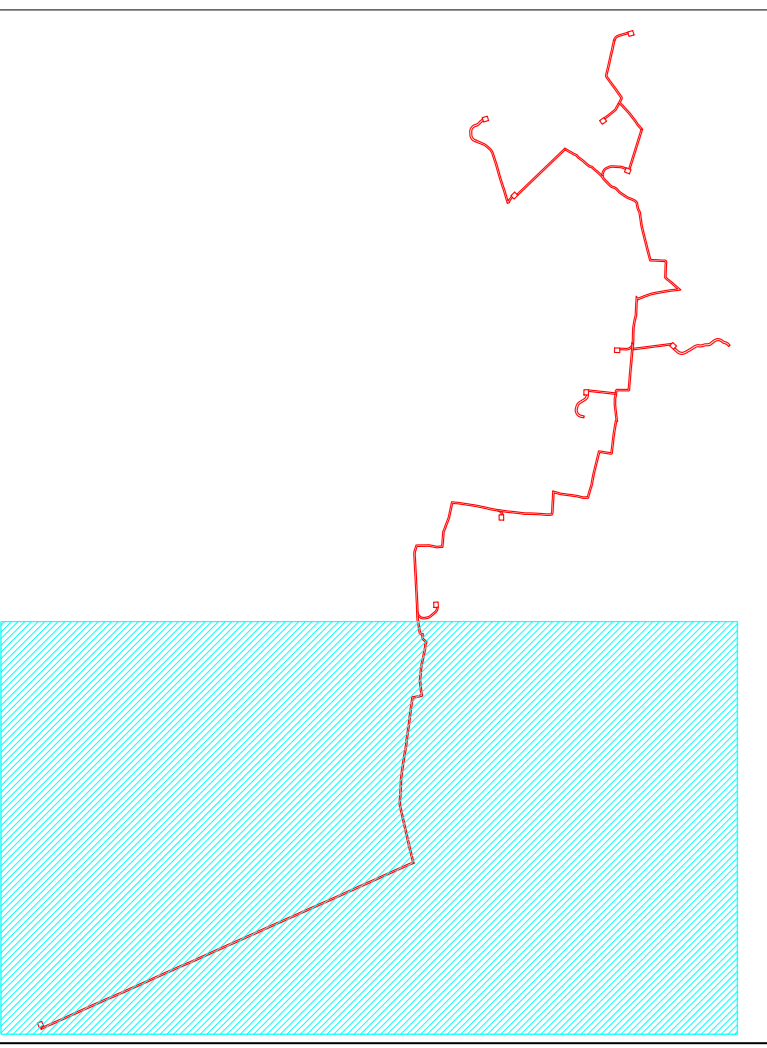
LEGENDA

U.R.
Unità di ricognizione

Area del survey

POTENZIALE ARCHEOLOGICO


-  Non quantificabile [X]
-  Basso [1]
-  Medio [2]
-  Alto [3]



Regione Puglia 	Provincia di Brindisi 
Comune di Francavilla Fontana 	

PROGETTO DEFINITIVO	PR.04_A3b CARTA DEL POTENZIALE ARCHEOLOGICO Tav B
----------------------------	------------------------------------------------------------------

Proprietà: **ITW FRANCAVILLA S.R.L.**
 Via del Gallitello, 89
 85100 Potenza (PZ)
 P. IVA 02082790763



Elaborato:
 Carta del potenziale archeologico Tav B

Società incaricata:  ARETE' Soc. Coop. <small>Via della Tecnica, 18 85100 - Potenza (PZ)</small>	Archeologi responsabili: Dott. Giuseppe GUERRA Dott. Rocco MITRO 	Formato: A0 Scala: 1:10.000 Data: Settembre 2021
--------------------------------------------------------------------------------------------------------------------------------------------------------------------------------------------------------	-------------------------------------------------------------------------------------------------------------------------------------------------------------------------------	-----------------------------------------------------------------