

AUTORIZZAZIONE UNICA EX D. LGS. N. 387/2003



PROGETTO DEFINITIVO PARCO EOLICO COLOBRARO TURSI

Titolo elaborato:

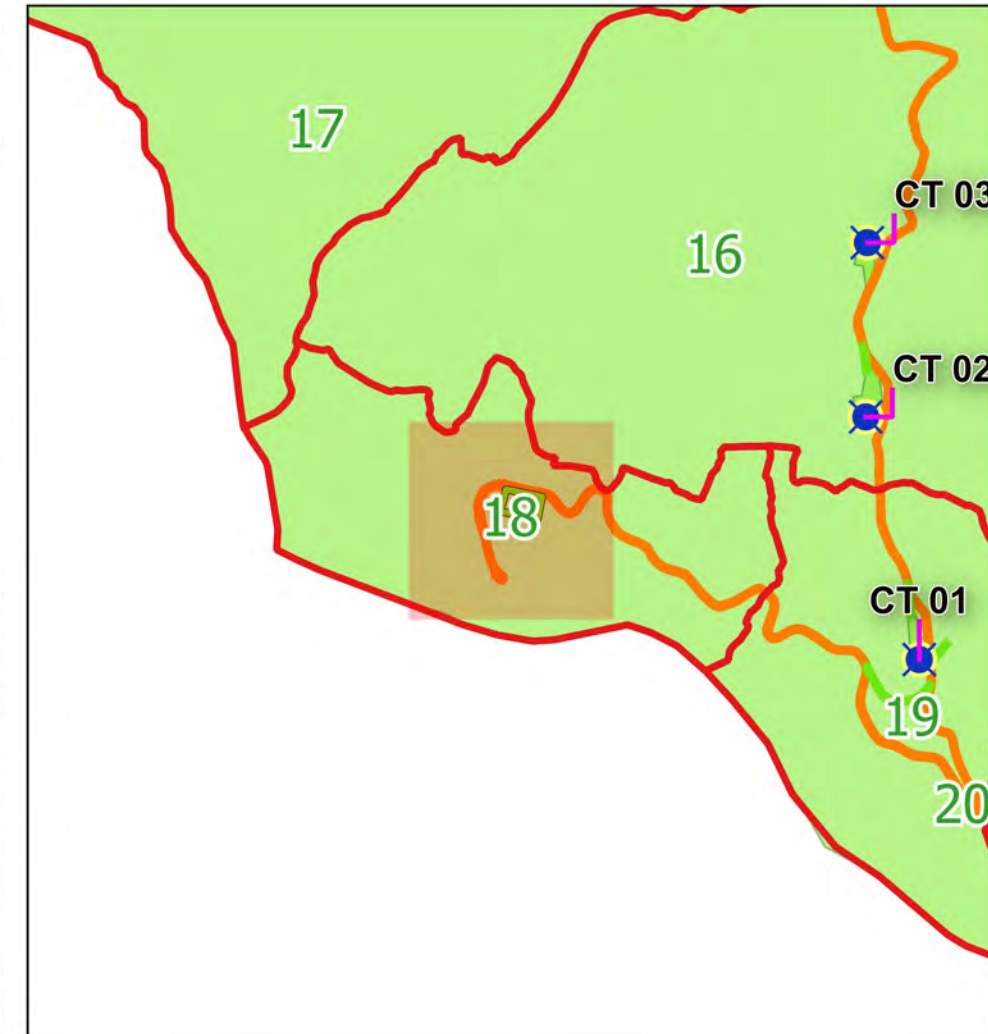
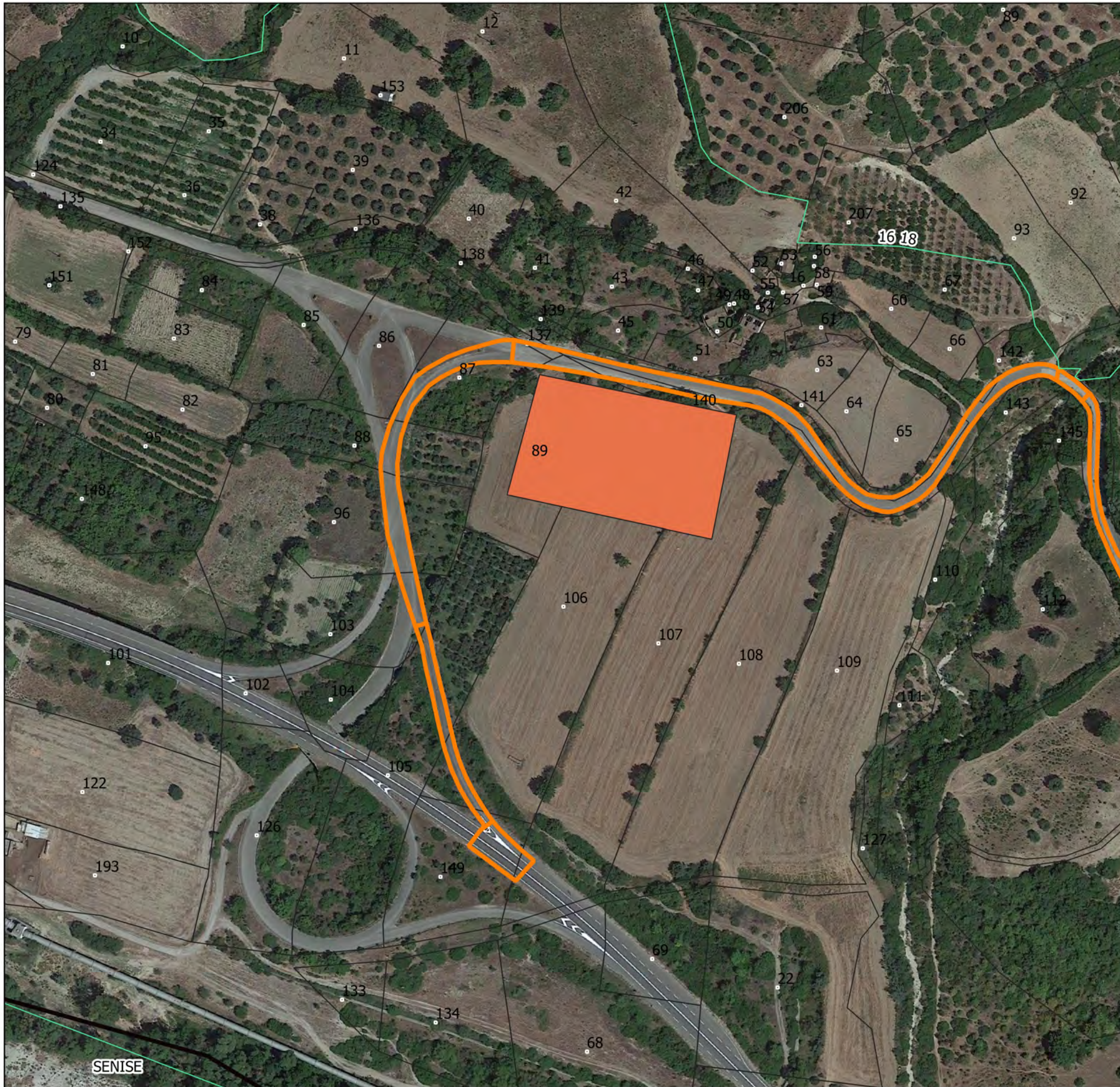
Piano particellare di esproprio grafico_Tav. a

GD	GD	WPD	EMISSIONE	24/11/21	0	0
REDATTO	CONTR.	APPROV.	DESCRIZIONE REVISIONE DOCUMENTO	DATA	REV	
PROPONENTE  WPD MURGE S.R.L. CORSO D'ITALIA 83 00198 ROMA			CONSULENZA  GE.CO.D'ORS.R.L. VIA P. AMEDEO N. 32 75021 COLOBRARO (MT) PROGETTISTA ING. GAETANO D'ORONZIO VIA GOITO 14 – COLOBRARO (MT)			
Codice PGPE019a			Formato A4	Scala /	Foglio 1 di 25	


PIANO PARTICELLARE D'ESPROPRIO GRAFICO - Area di Trasbordo Comune Colobrarò

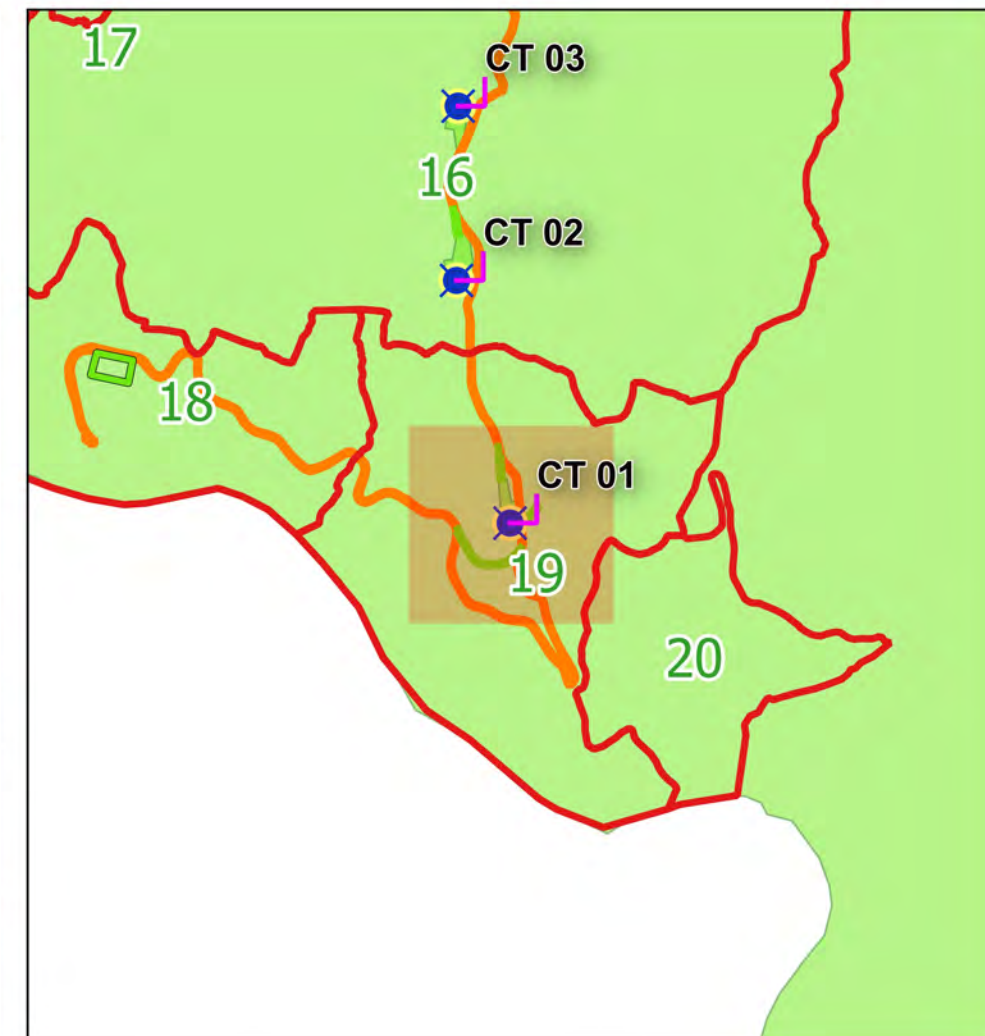
Foglio 18 P.IIa 89-106-107-140

Scala 1:2.000








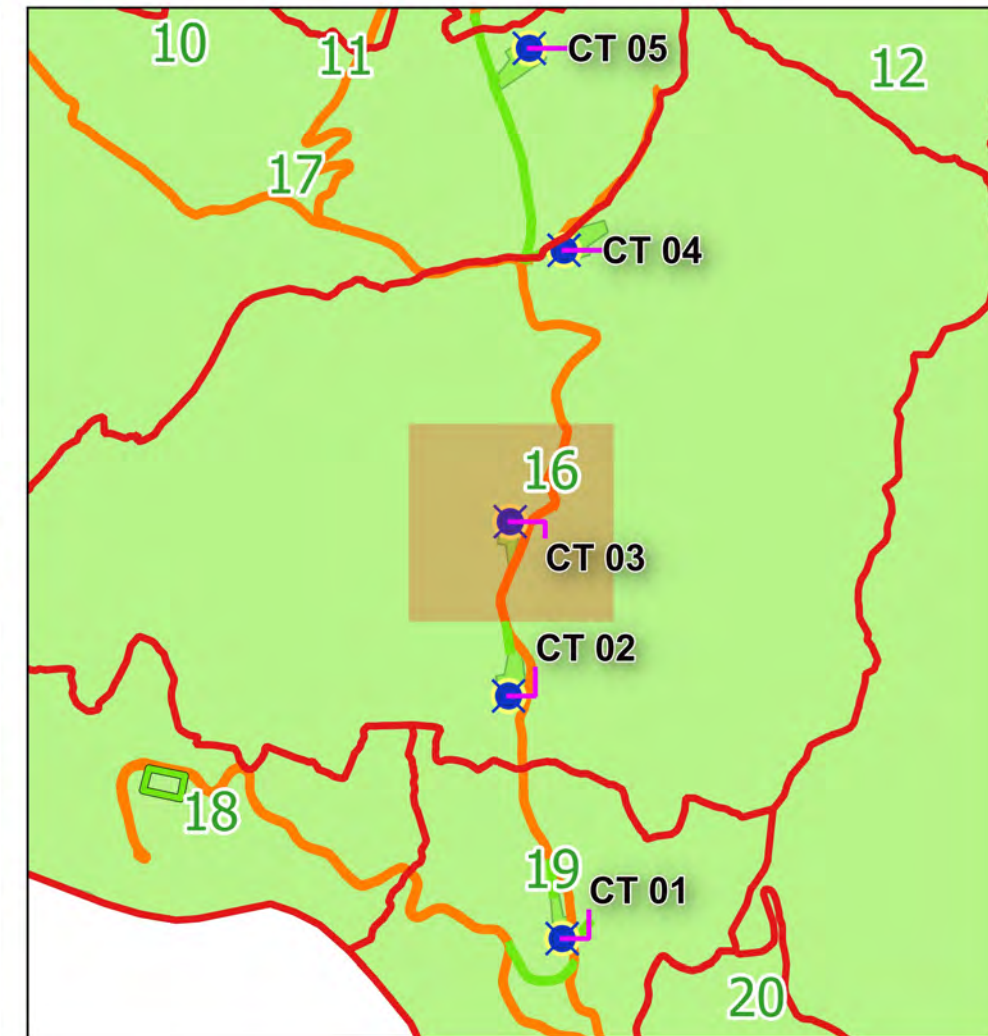
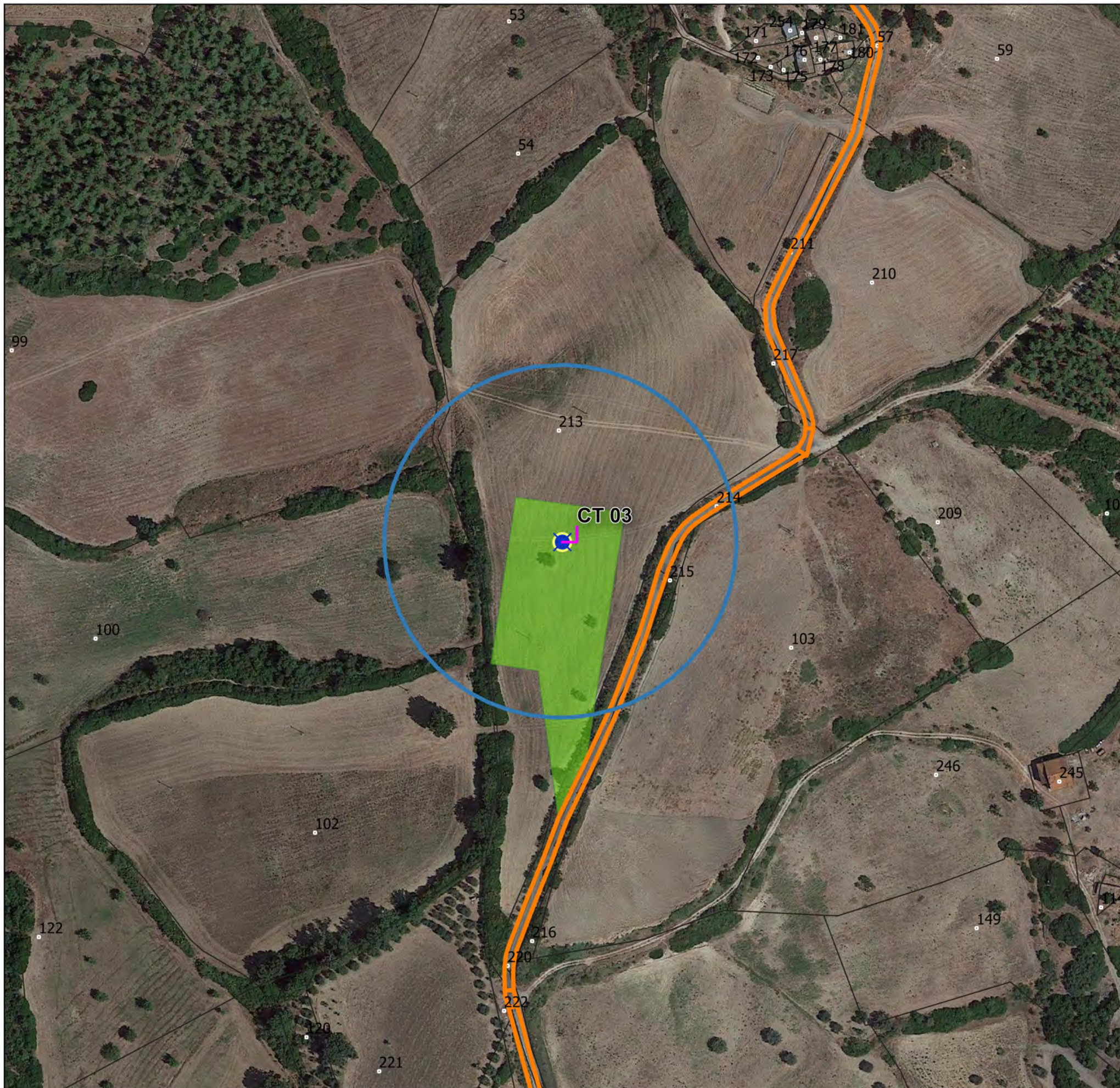
LEGENDA

-  STRADA ESISTENTE DA ADEGUARE
-  Area di trasbordo







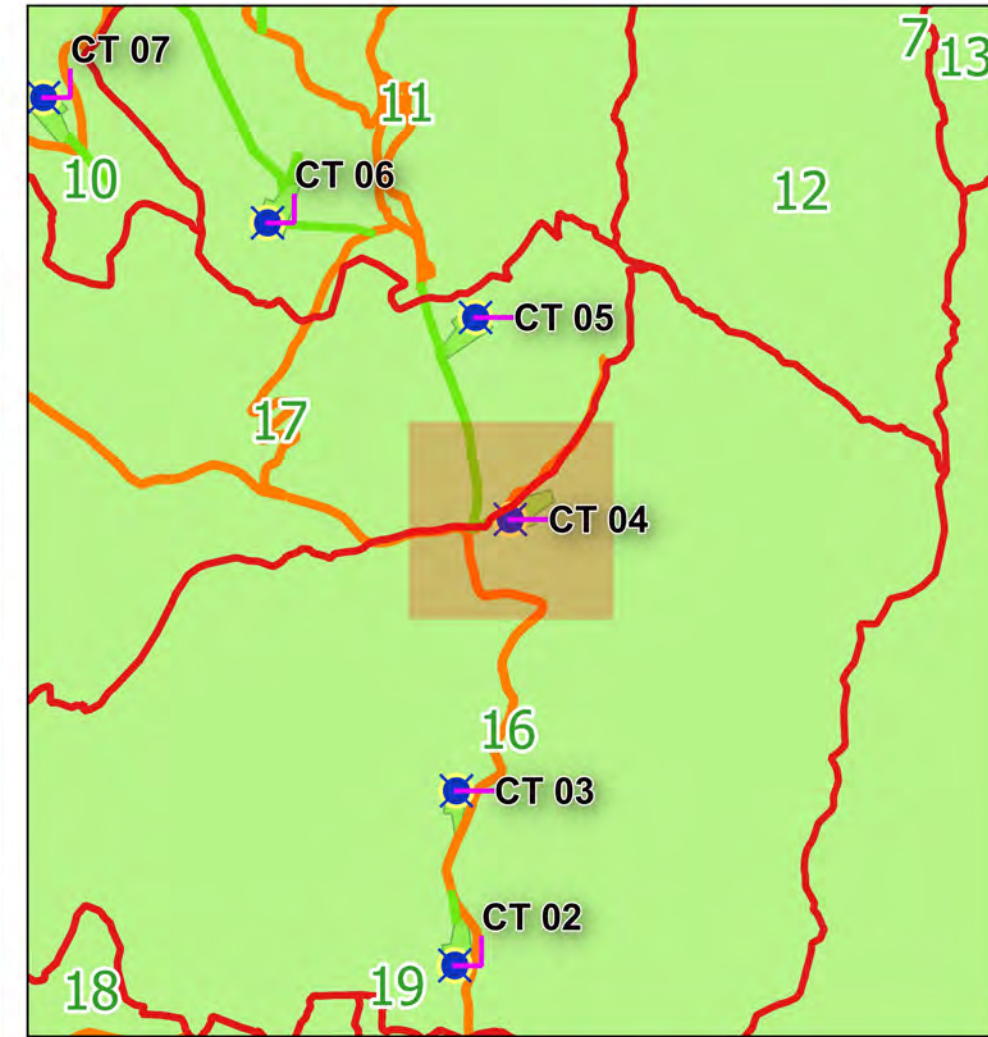
LEGENDA

-  AEREOGENERATORE
-  STRADA DI PROGETTO
-  STRADA ESISTENTE DA ADEGUARE
-  PIAZZOLA DI MONTAGGIO
-  Sorvolo








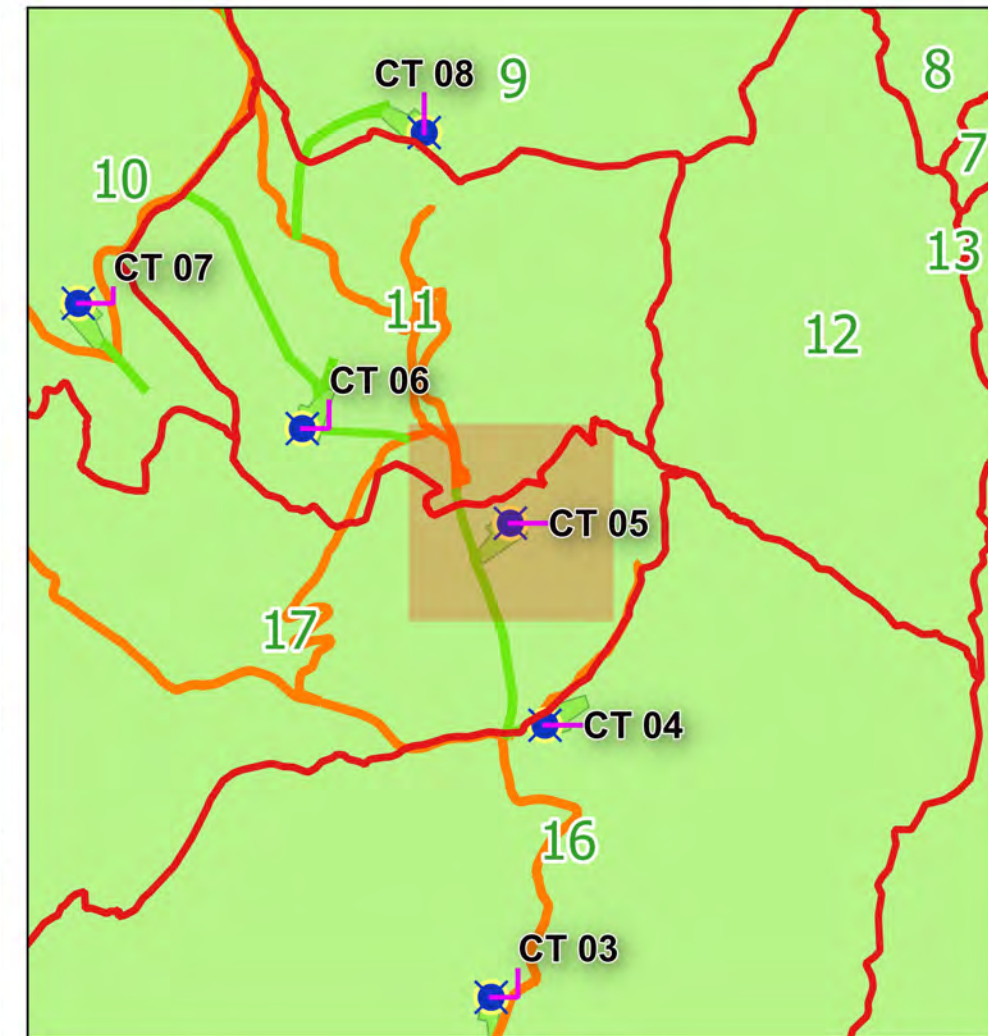
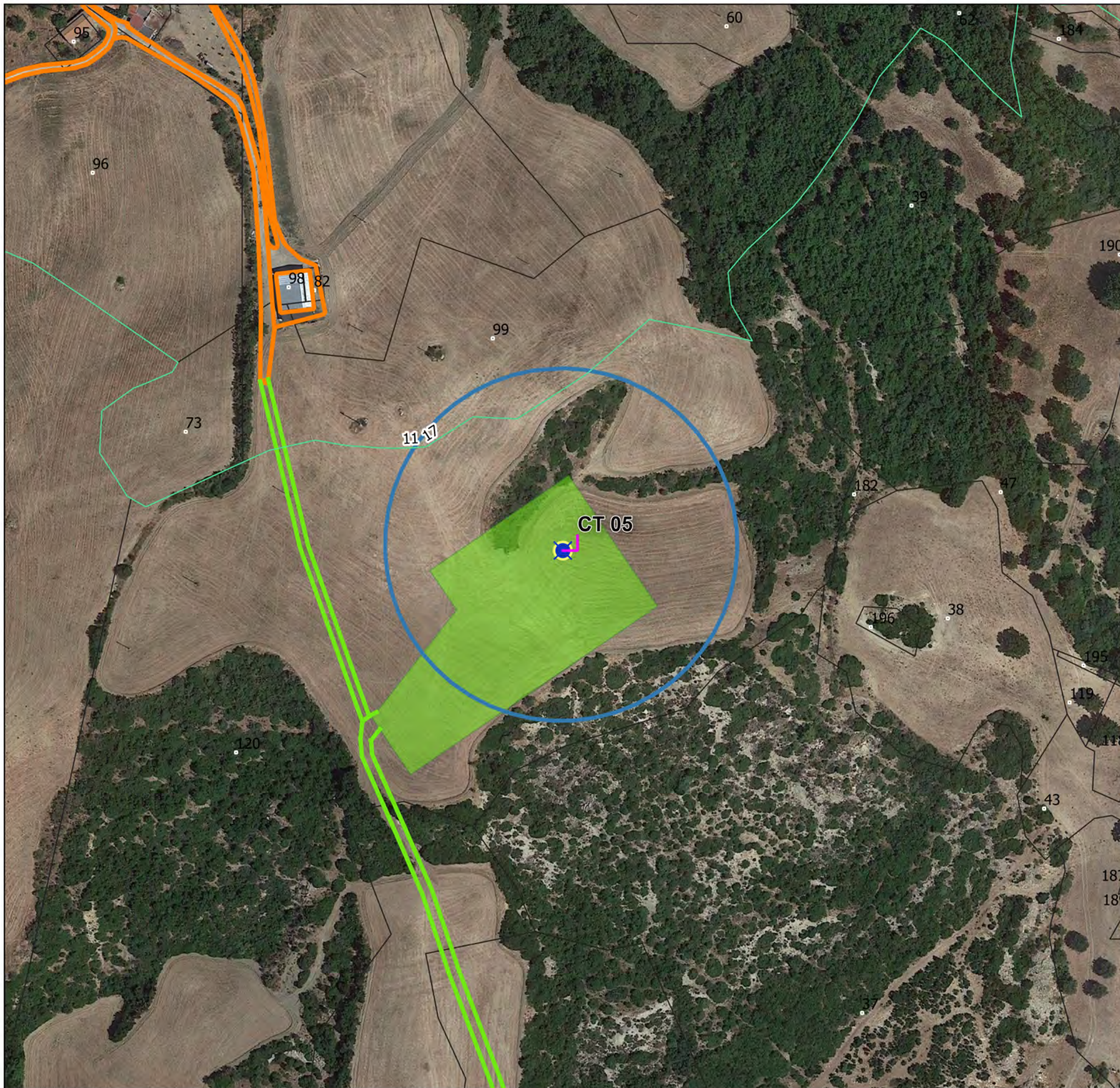
LEGENDA

-  AEREOGENERATORE
-  STRADA ESISTENTE DA ADEGUARE
-  PIAZZOLA DI MONTAGGIO
-  Sorvolo








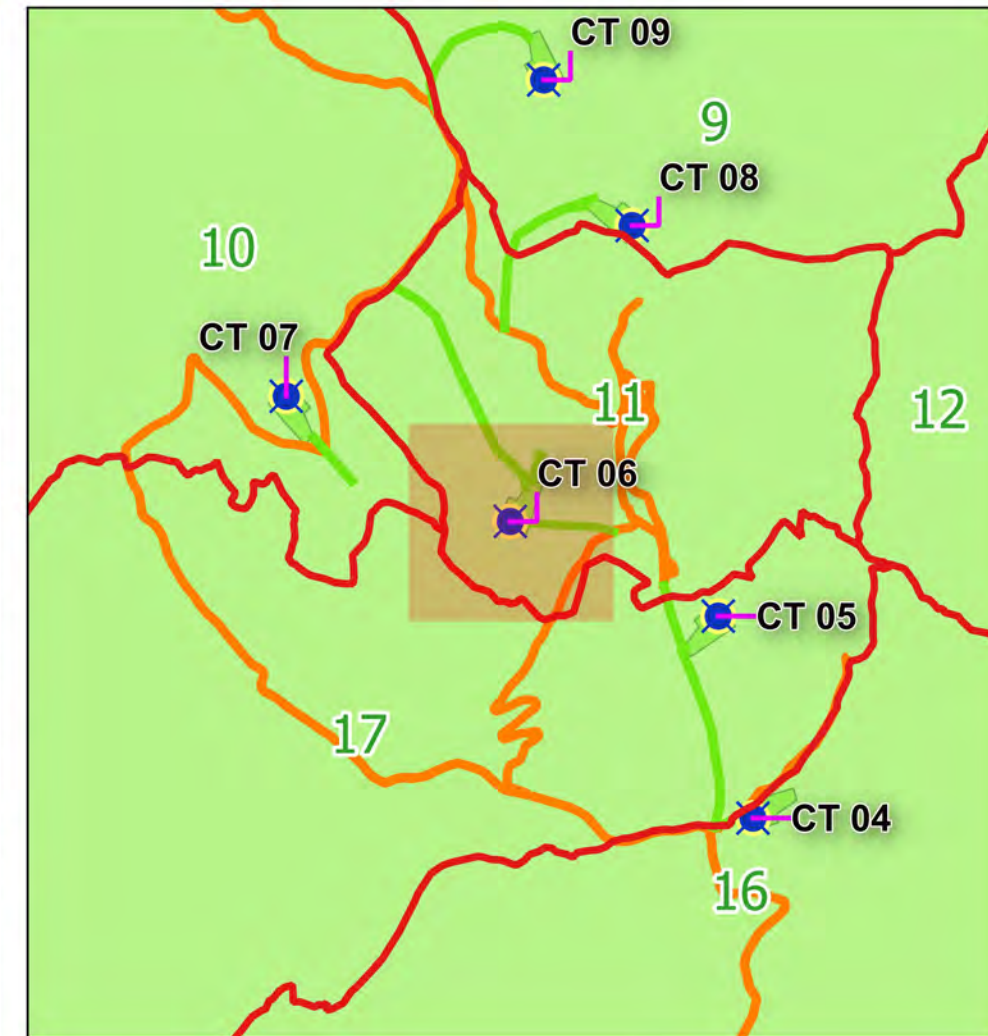
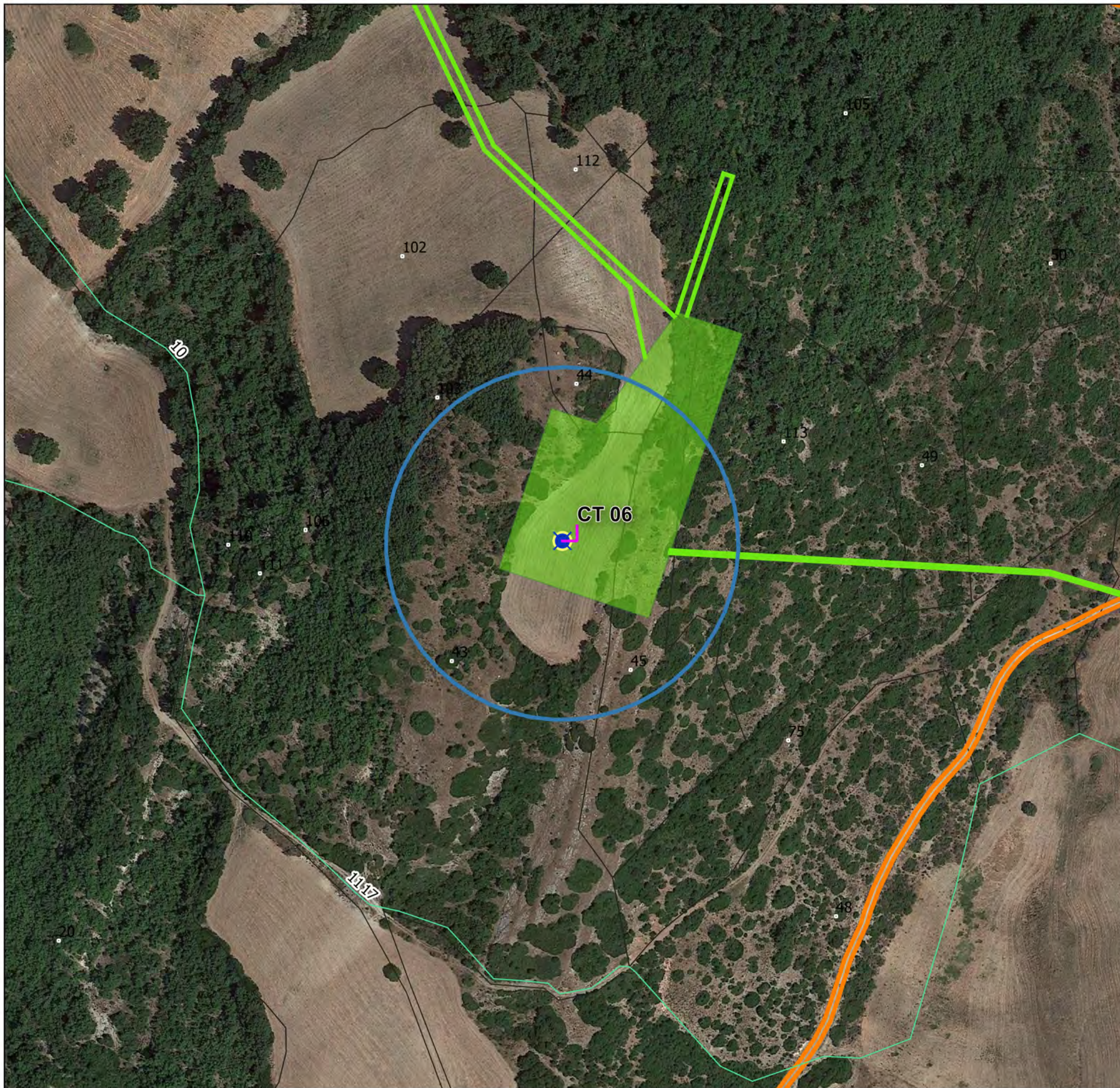
LEGENDA

-  AEREOGENERATORE
-  STRADA DI PROGETTO
-  STRADA ESISTENTE DA ADEGUARE
-  PIAZZOLA DI MONTAGGIO
-  Sorvolo








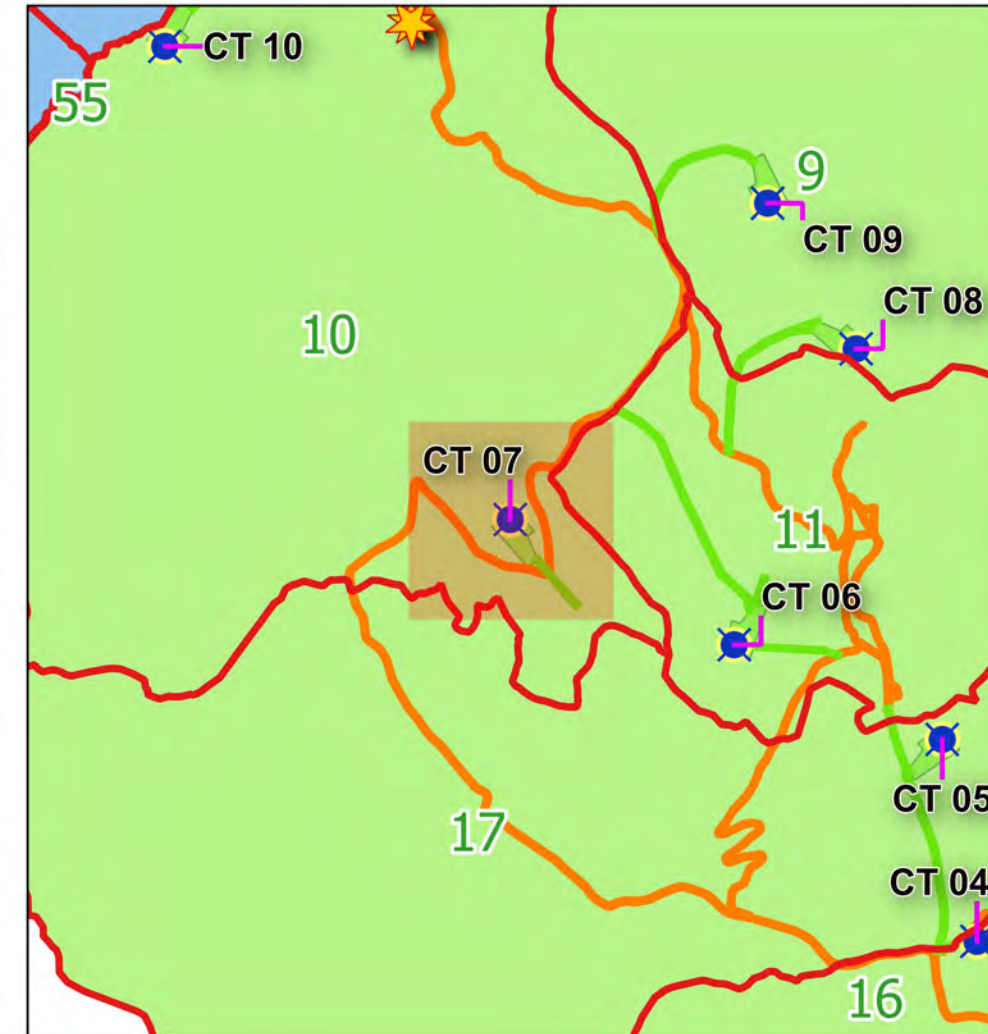
LEGENDA

-  AEREOGENERATORE
-  STRADA DI PROGETTO
-  STRADA ESISTENTE DA ADEGUARE
-  PIAZZOLA DI MONTAGGIO
-  Sorvolo








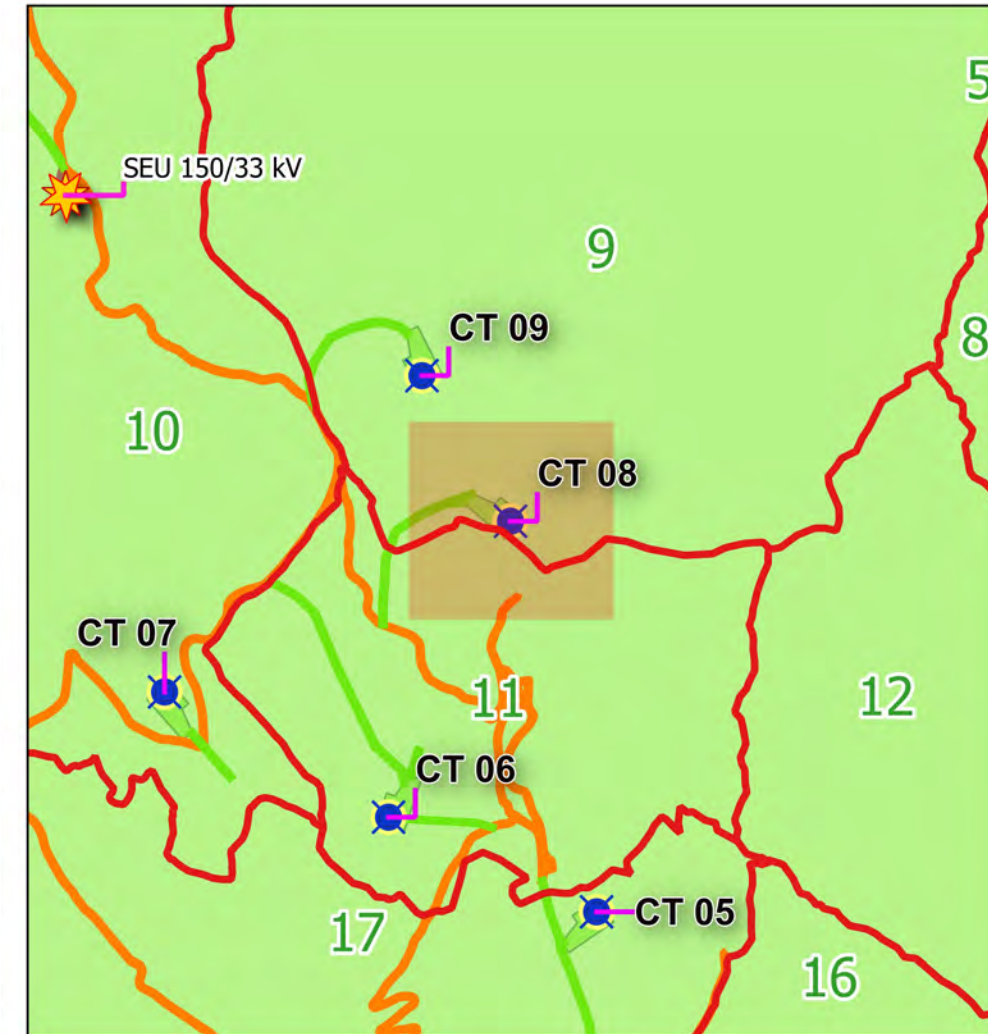
LEGENDA

-  AEREOGENERATORE
-  STRADA DI PROGETTO
-  STRADA ESISTENTE DA ADEGUARE
-  PIAZZOLA DI MONTAGGIO
-  Sorvolo








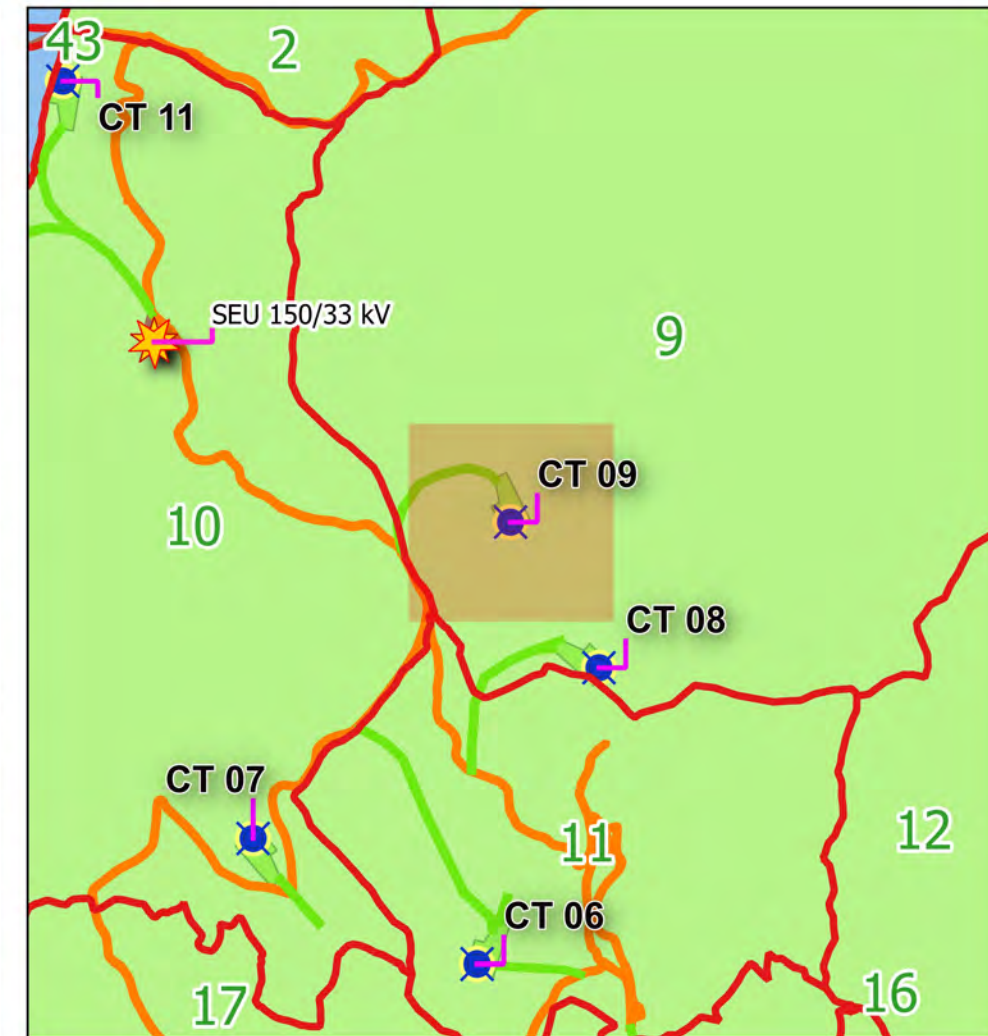
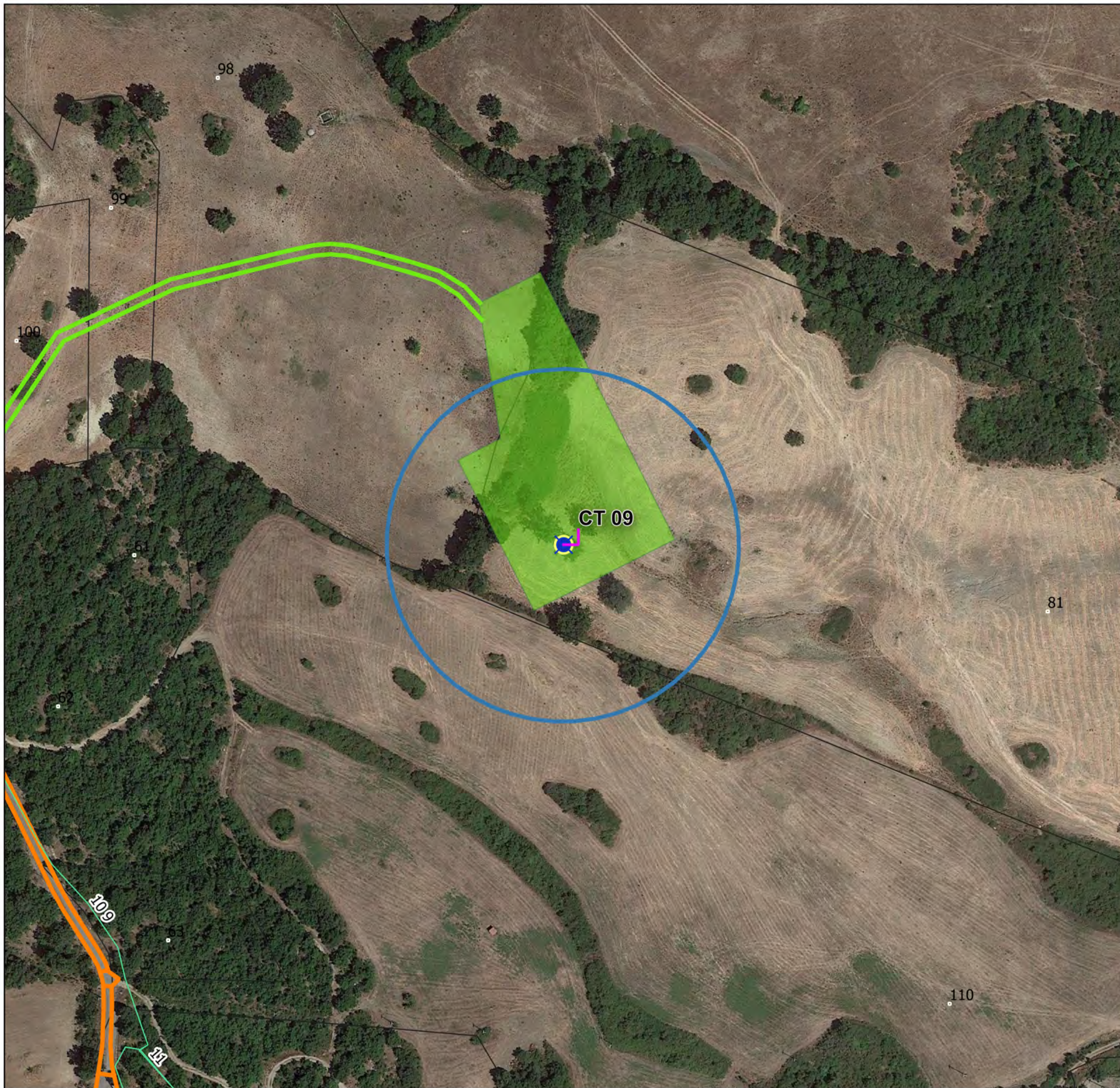
LEGENDA

-  AEREOGENERATORE
-  STRADA DI PROGETTO
-  STRADA ESISTENTE DA ADEGUARE
-  PIAZZOLA DI MONTAGGIO
-  Sorvolo








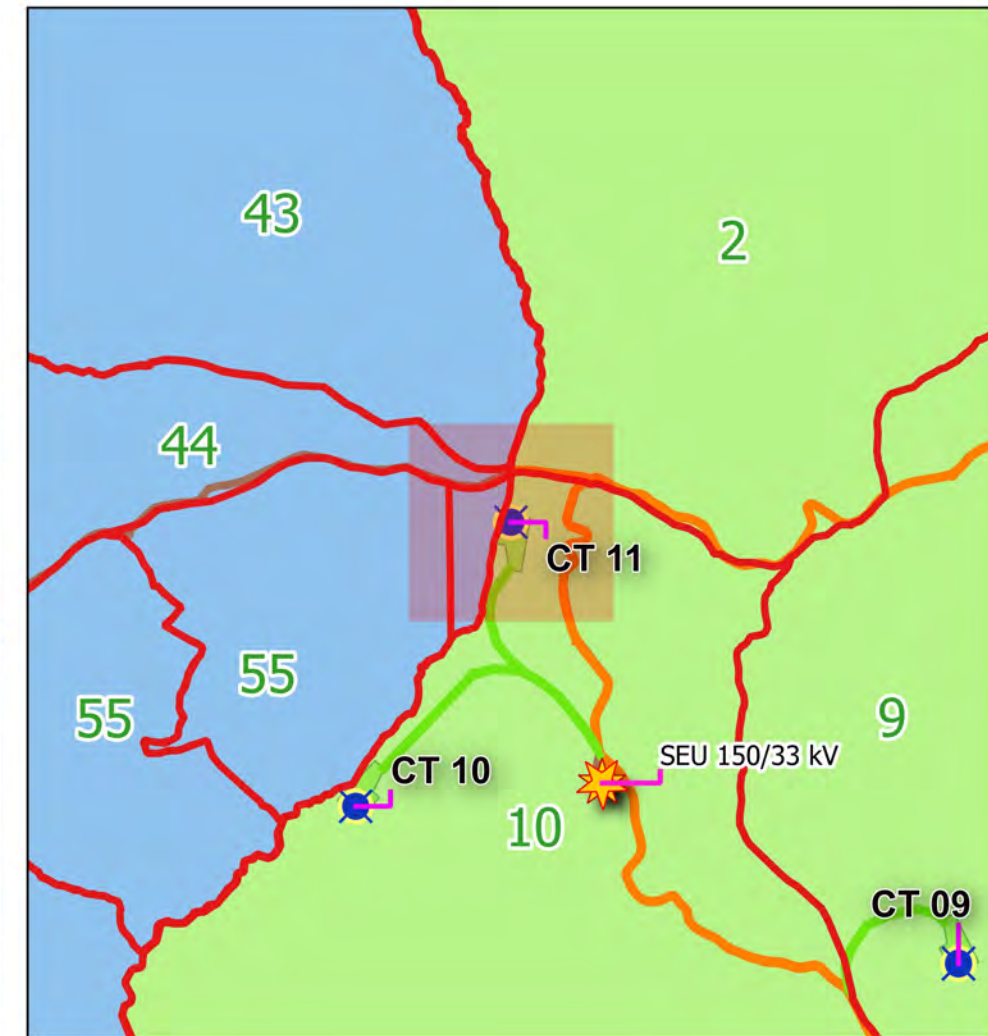
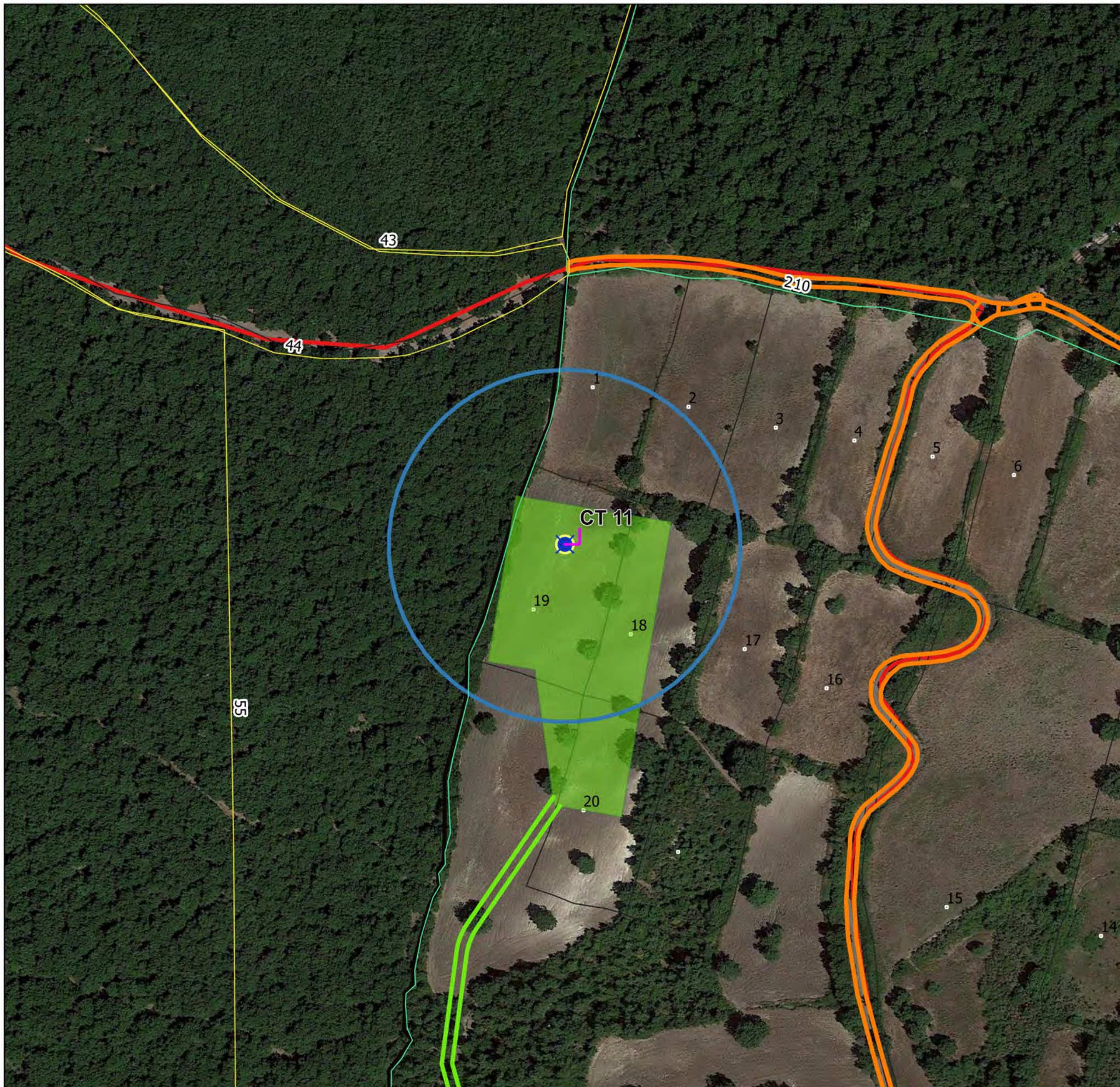
LEGENDA

-  AEREOGENERATORE
-  STRADA DI PROGETTO
-  STRADA ESISTENTE DA ADEGUARE
-  PIAZZOLA DI MONTAGGIO
-  Sorvolo









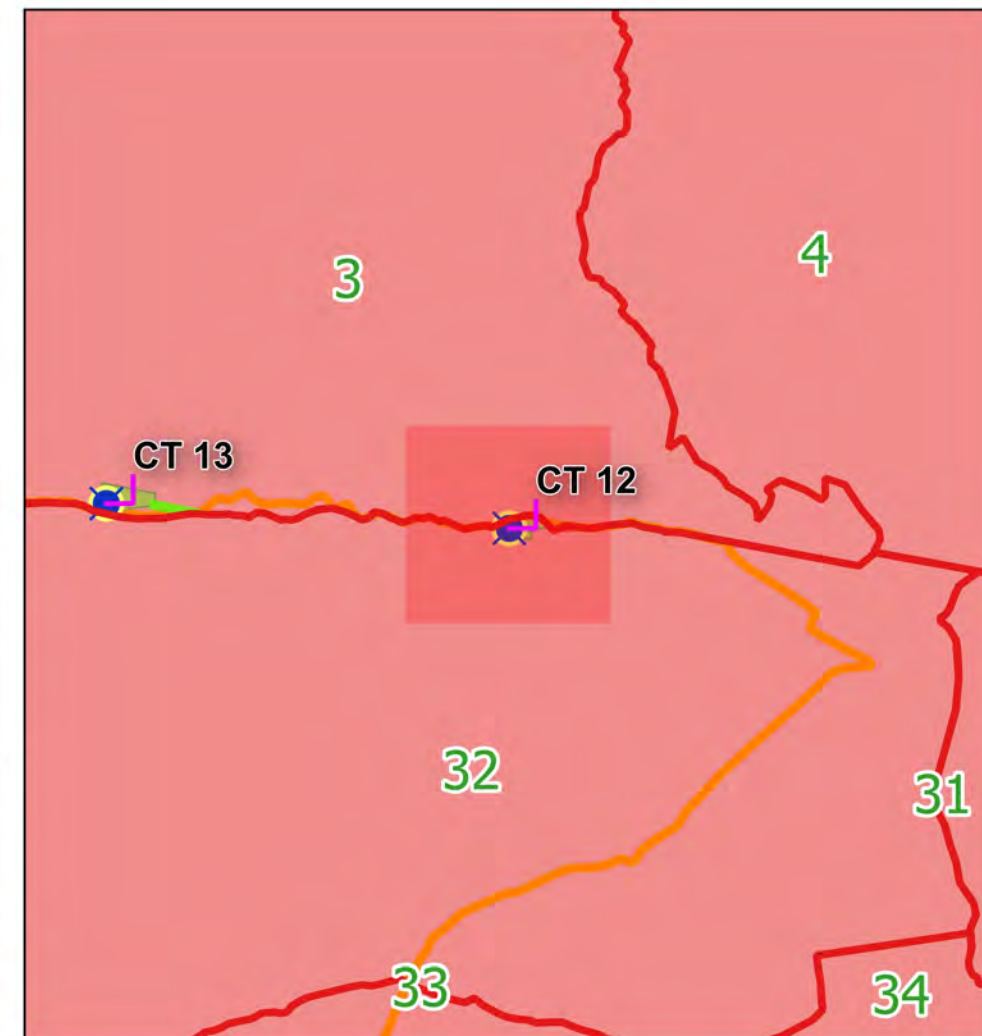
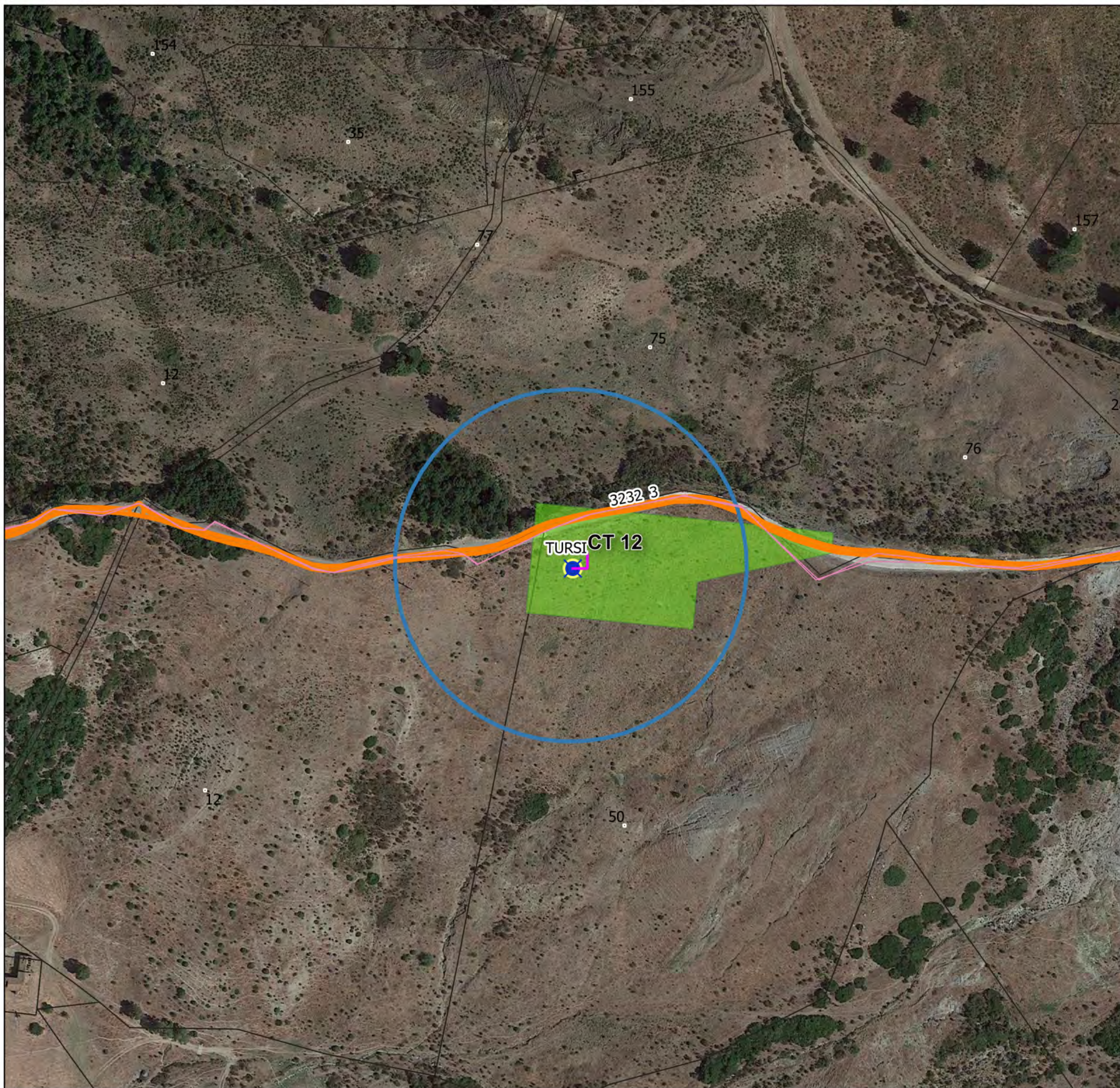
LEGENDA

-  AEREOGENERATORE
-  STRADA DI PROGETTO
-  STRADA ESISTENTE DA ADEGUARE
-  PIAZZOLA DI MONTAGGIO
-  Sorvolo







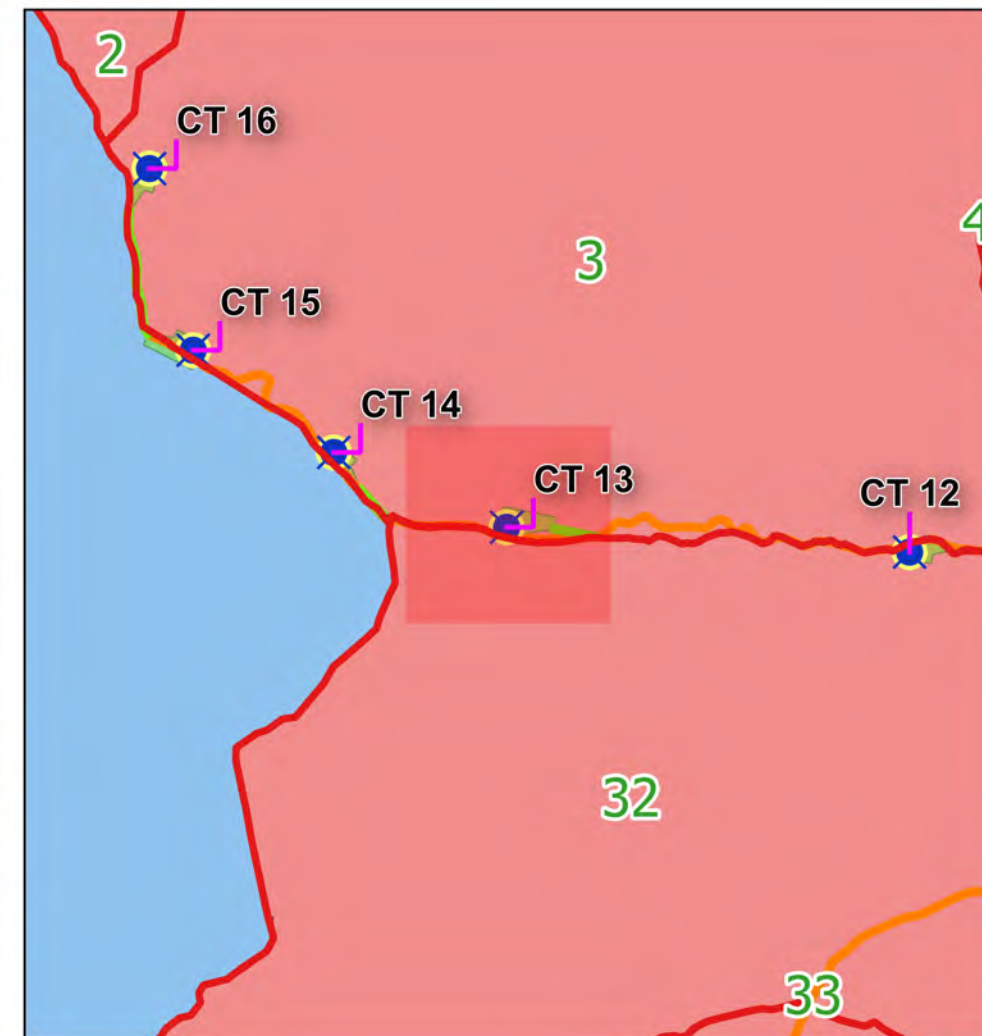
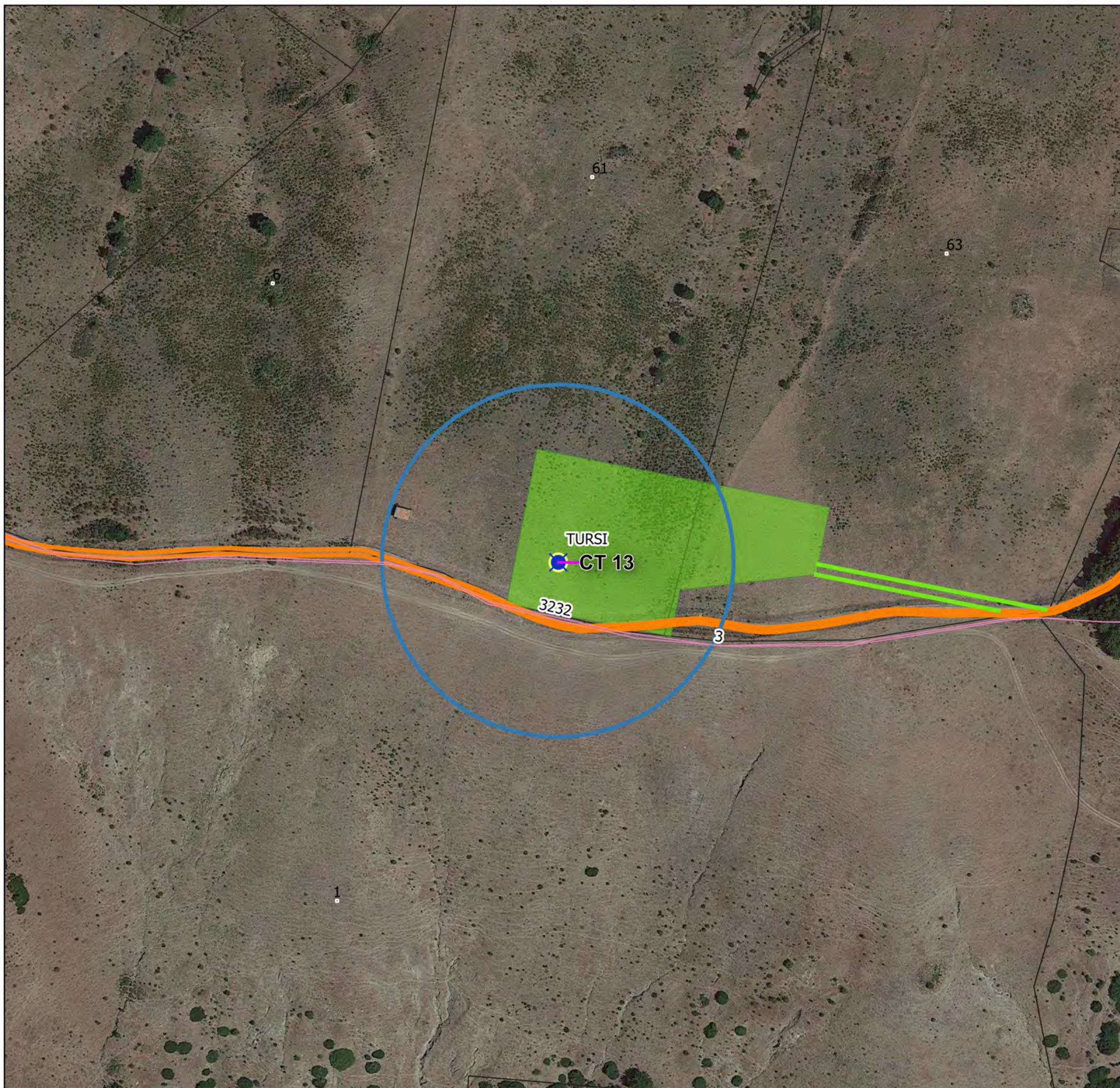
LEGENDA

-  AEREOGENERATORE
-  STRADA DI PROGETTO
-  STRADA ESISTENTE DA ADEGUARE
-  PIAZZOLA DI MONTAGGIO
-  Sorvolo
-  Cavidotto 150kV WPD Italia








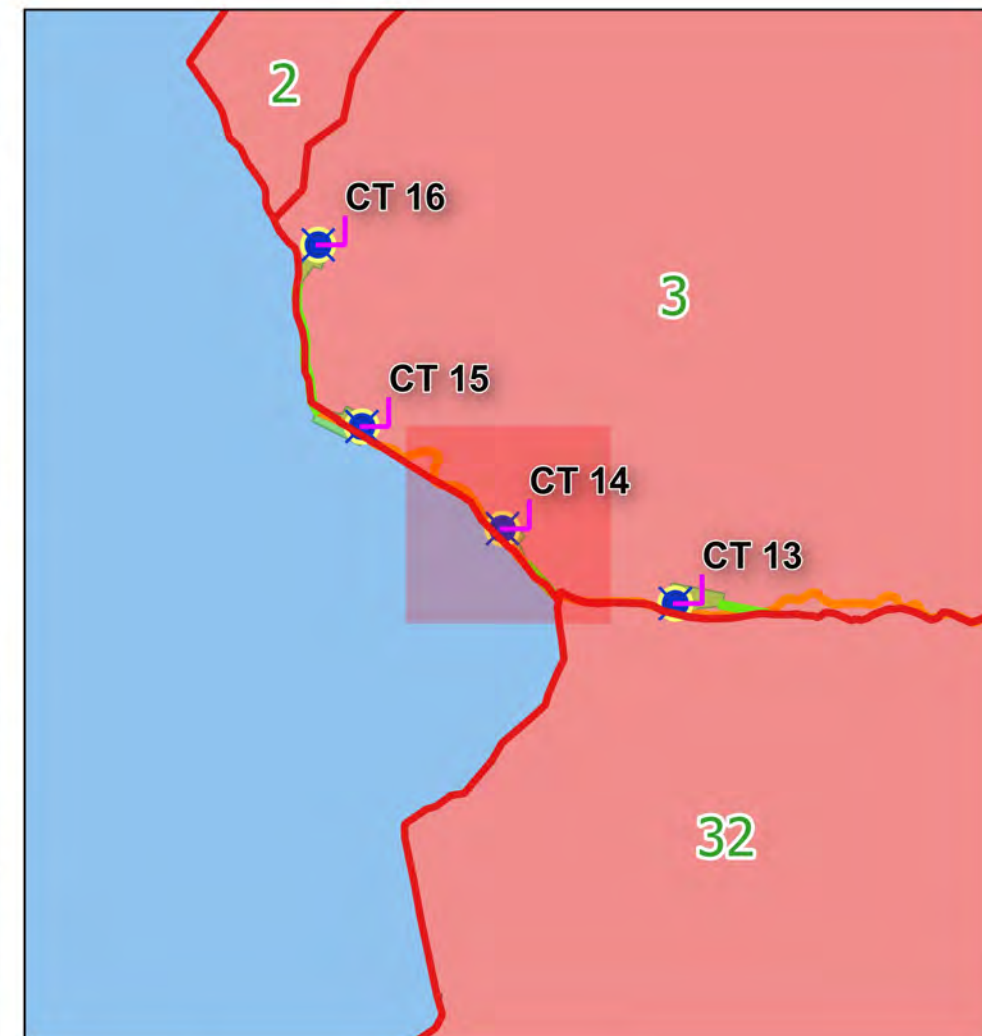
LEGENDA

-  AEREOGENERATORE
-  STRADA ESISTENTE DA ADEGUARE
-  PIAZZOLA DI MONTAGGIO
-  Sovolo








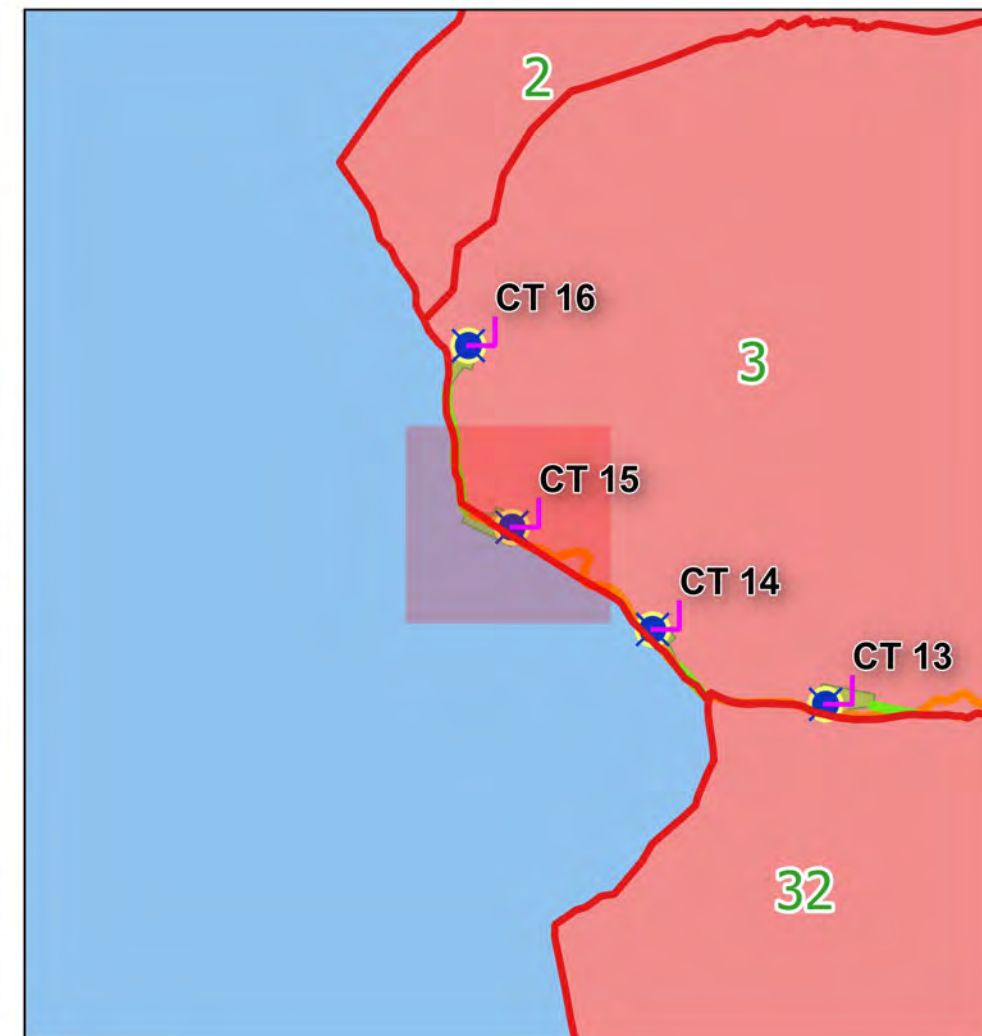
LEGENDA

-  AEREOGENERATORE
-  STRADA DI PROGETTO
-  STRADA ESISTENTE DA ADEGUARE
-  PIAZZOLA DI MONTAGGIO
-  Sorvolo








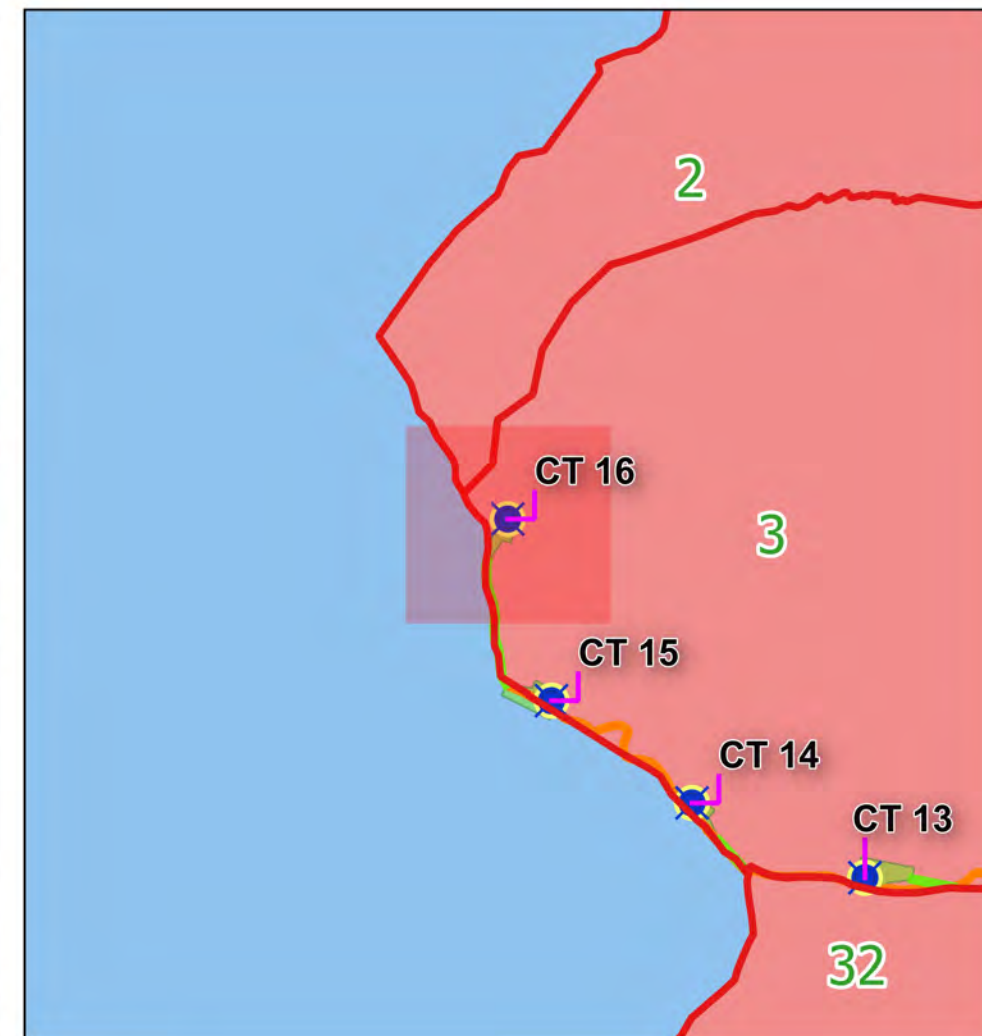
LEGENDA

-  AEREOGENERATORE
-  STRADA DI PROGETTO
-  STRADA ESISTENTE DA ADEGUARE
-  PIAZZOLA DI MONTAGGIO
-  Sovolo







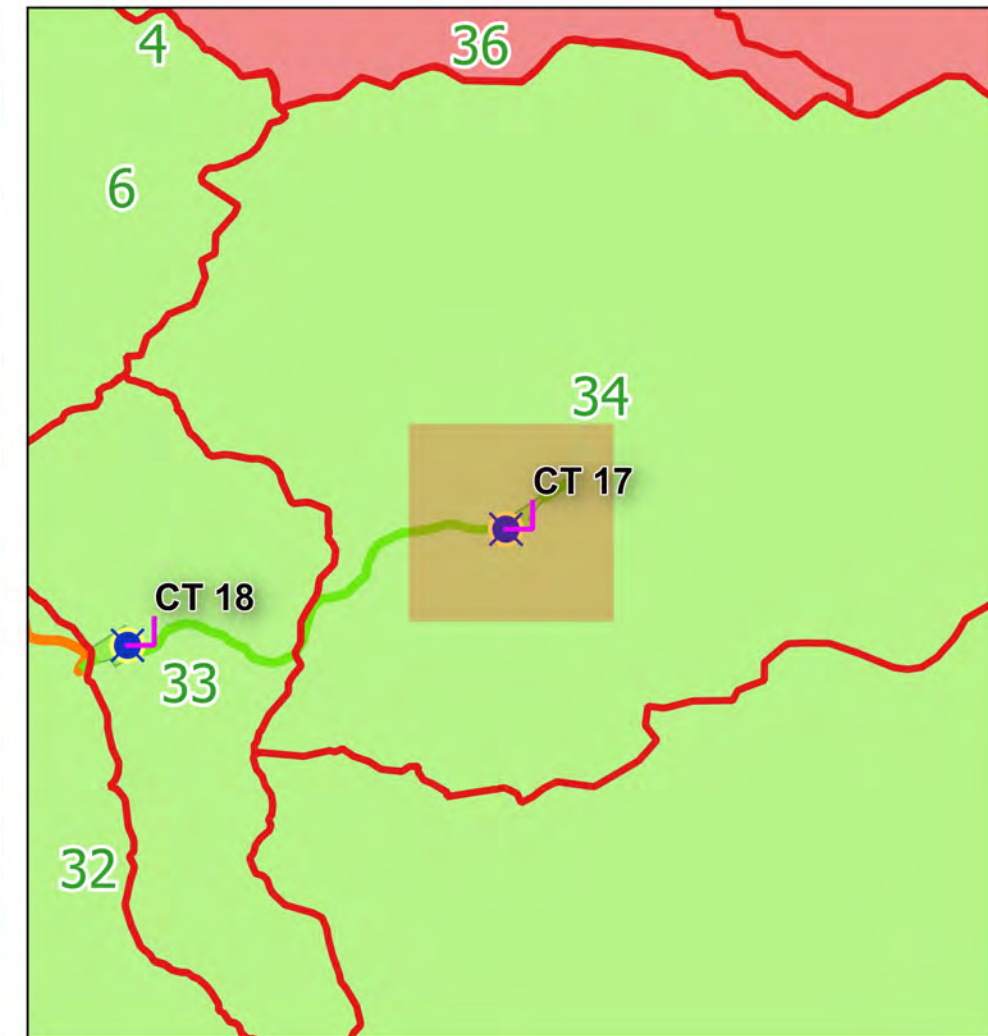
LEGENDA

-  AEREOGENERATORE
-  STRADA DI PROGETTO
-  STRADA ESISTENTE DA ADEGUARE
-  PIAZZOLA DI MONTAGGIO
-  Sorvolo







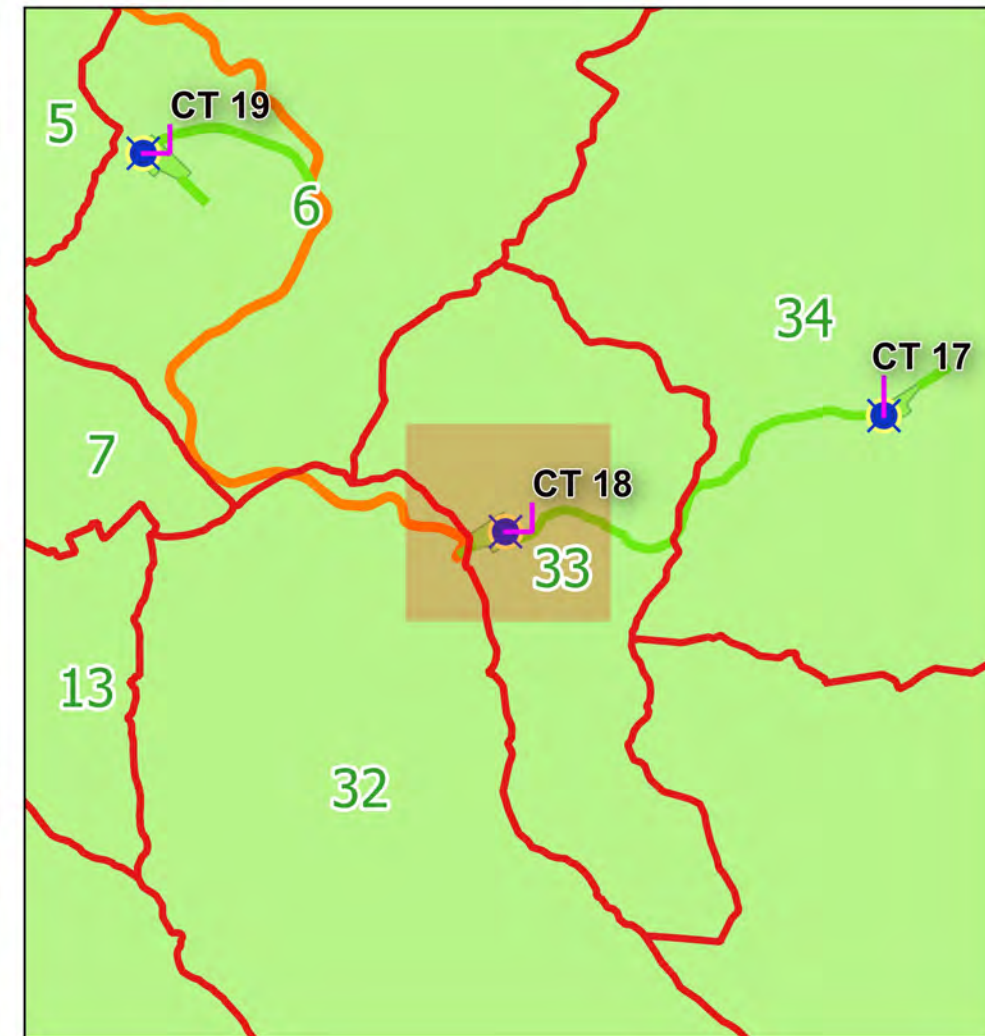
LEGENDA

-  AEREOGENERATORE
-  STRADA DI PROGETTO
-  PIAZZOLA DI MONTAGGIO
-  Sovolo








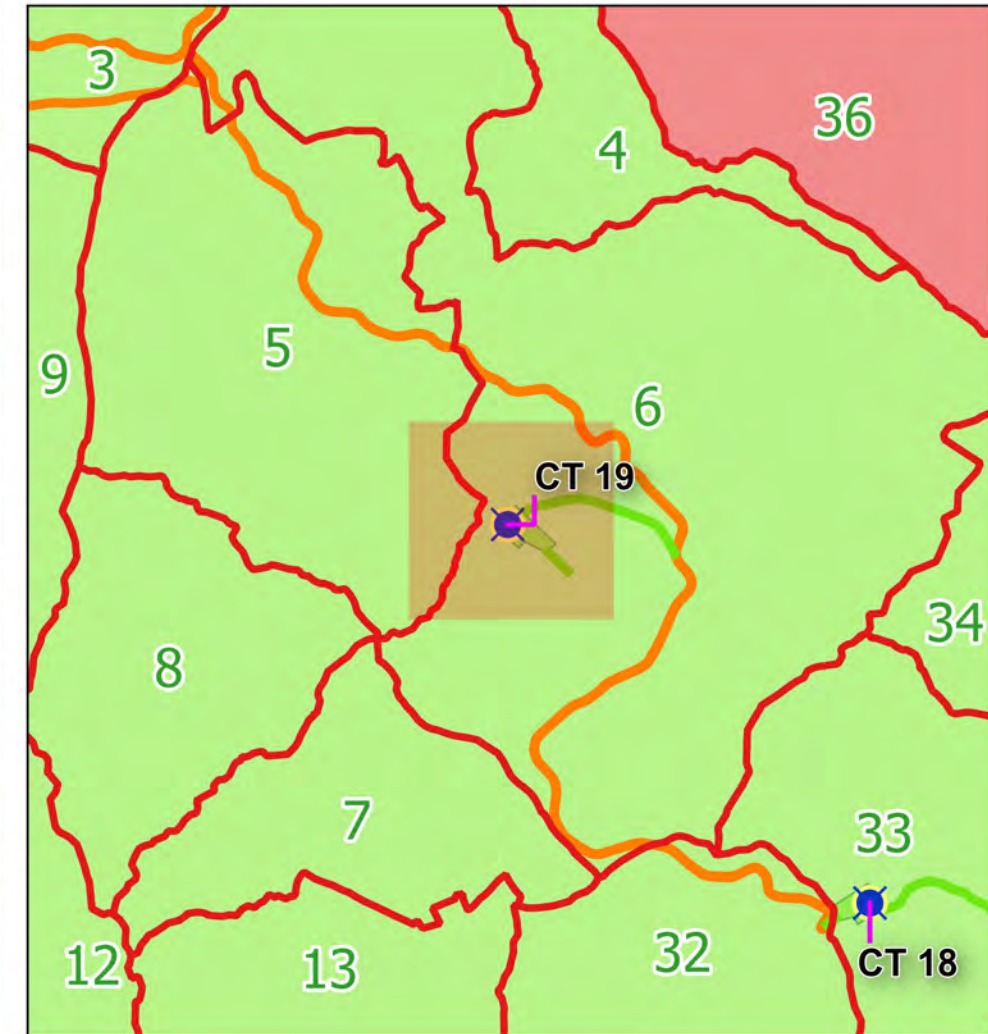
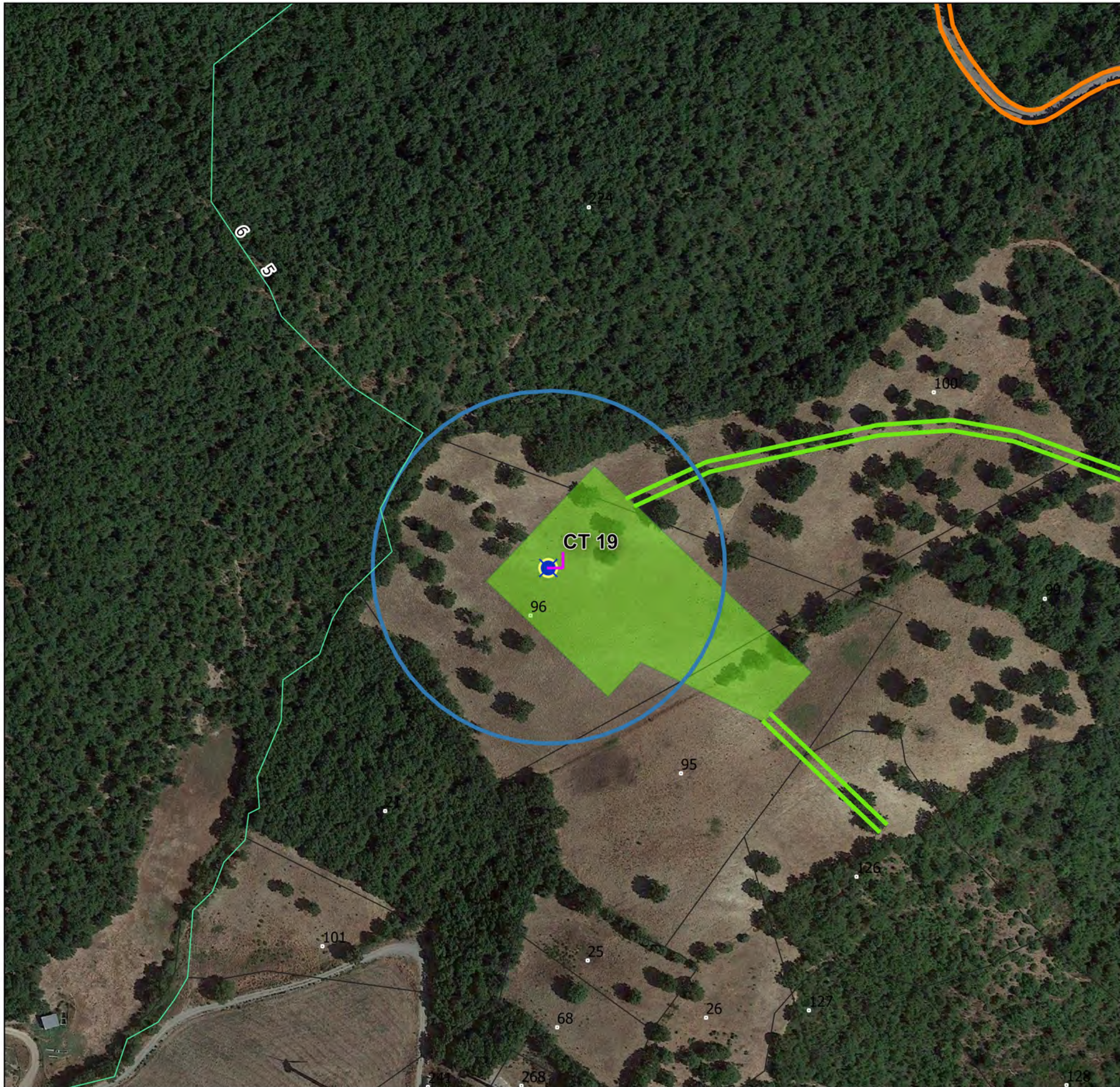
LEGENDA

-  AEREOGENERATORE
-  STRADA DI PROGETTO
-  PIAZZOLA DI MONTAGGIO
-  Sorvolo








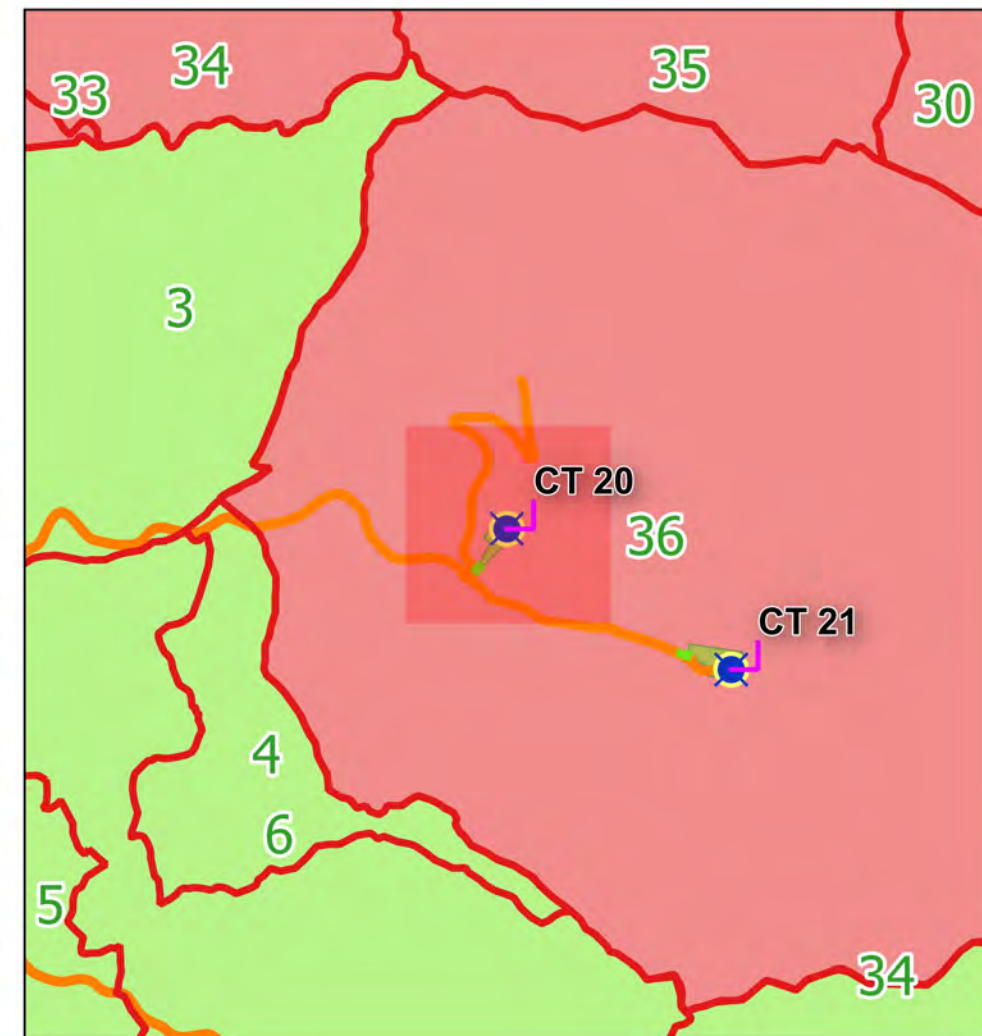
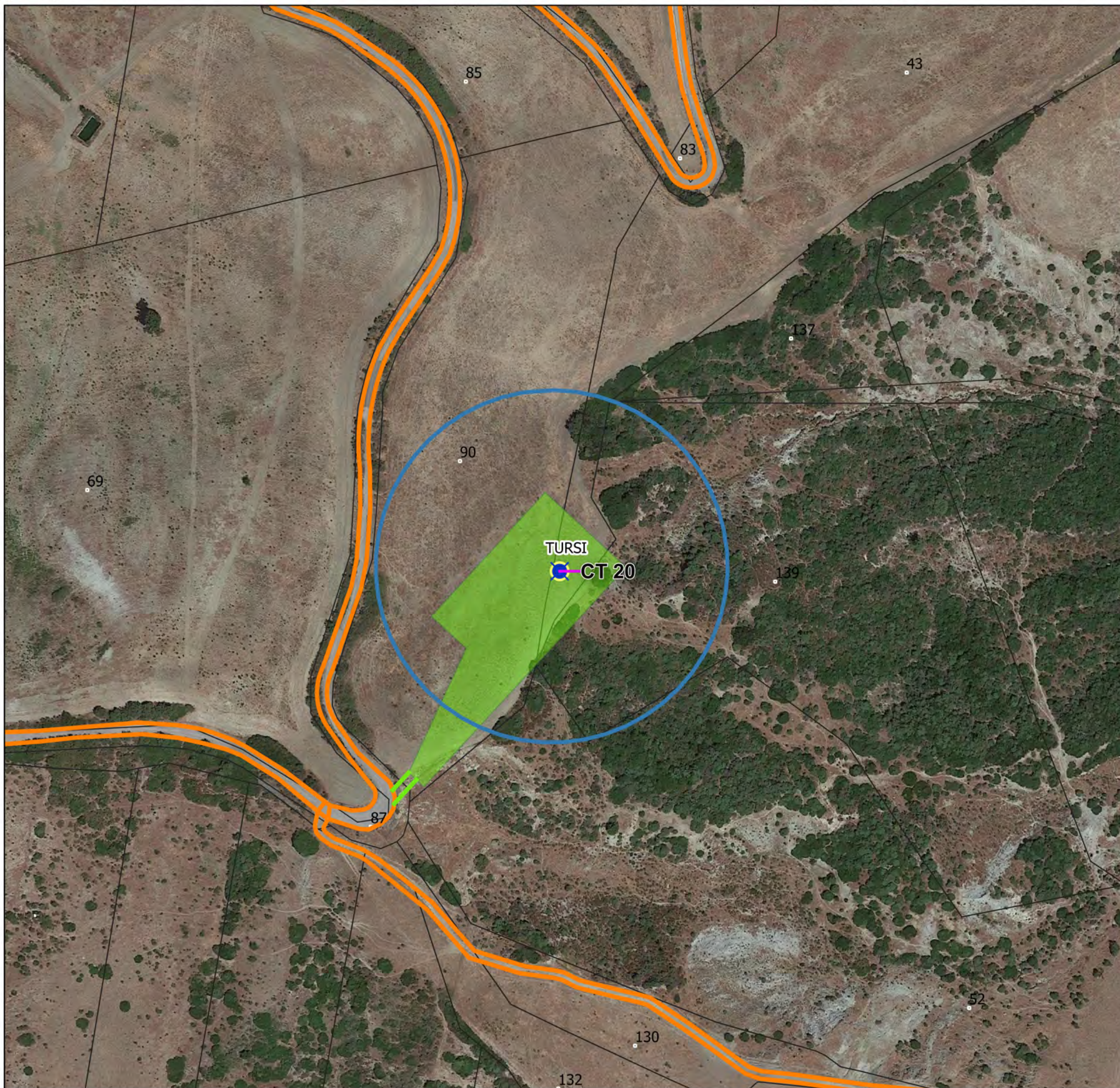
LEGENDA

-  AEREOGENERATORE
-  STRADA DI PROGETTO
-  STRADA ESISTENTE DA ADEGUARE
-  PIAZZOLA DI MONTAGGIO
-  Sorvolo








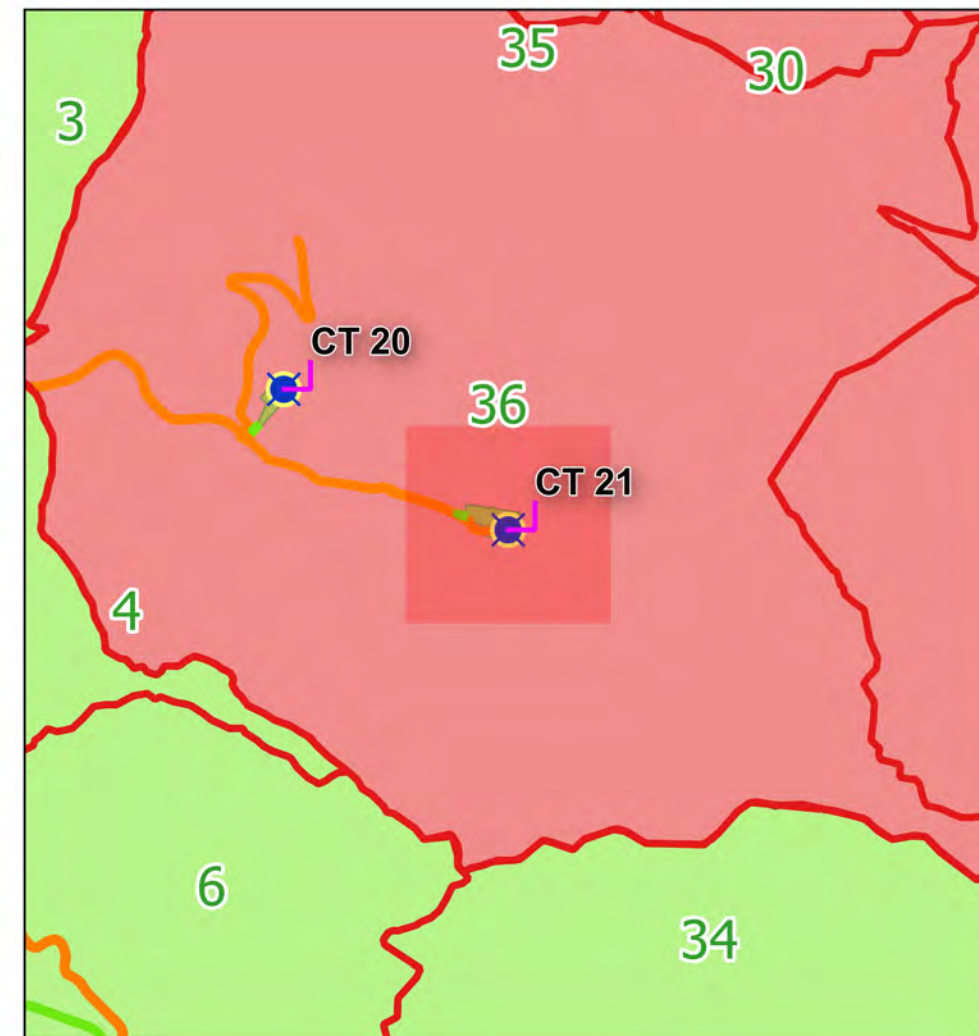
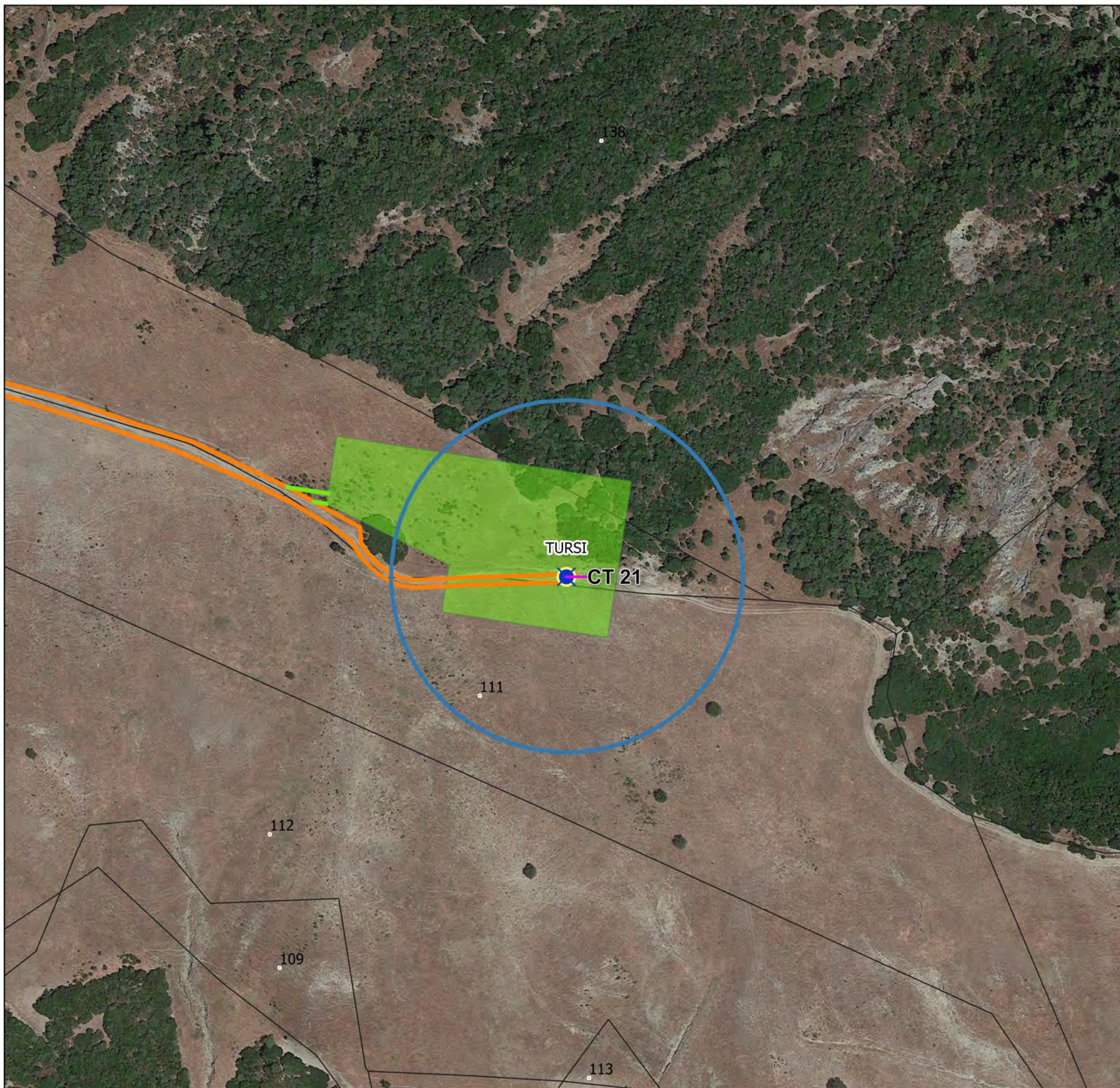
LEGENDA

-  AEREOGENERATORE
-  STRADA DI PROGETTO
-  STRADA ESISTENTE DA ADEGUARE
-  PIAZZOLA DI MONTAGGIO
-  Sorvolo








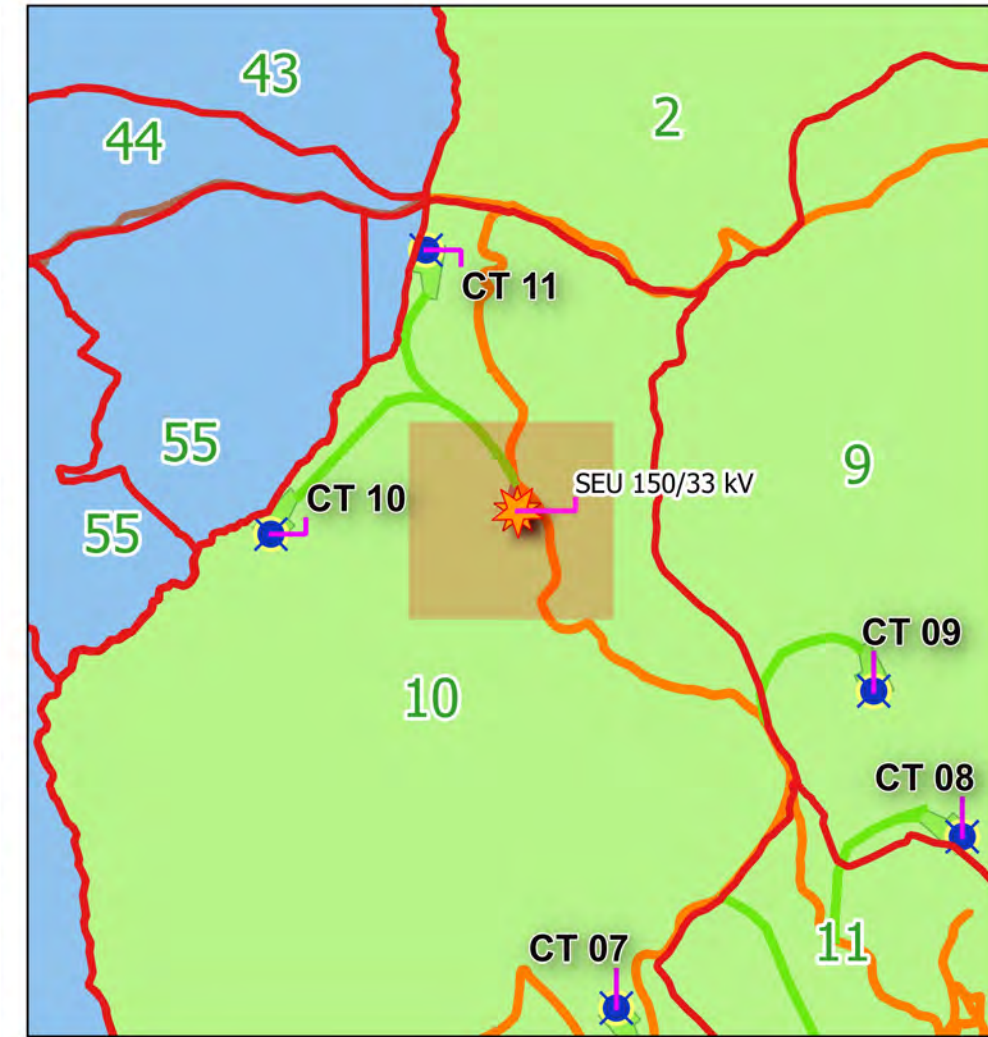
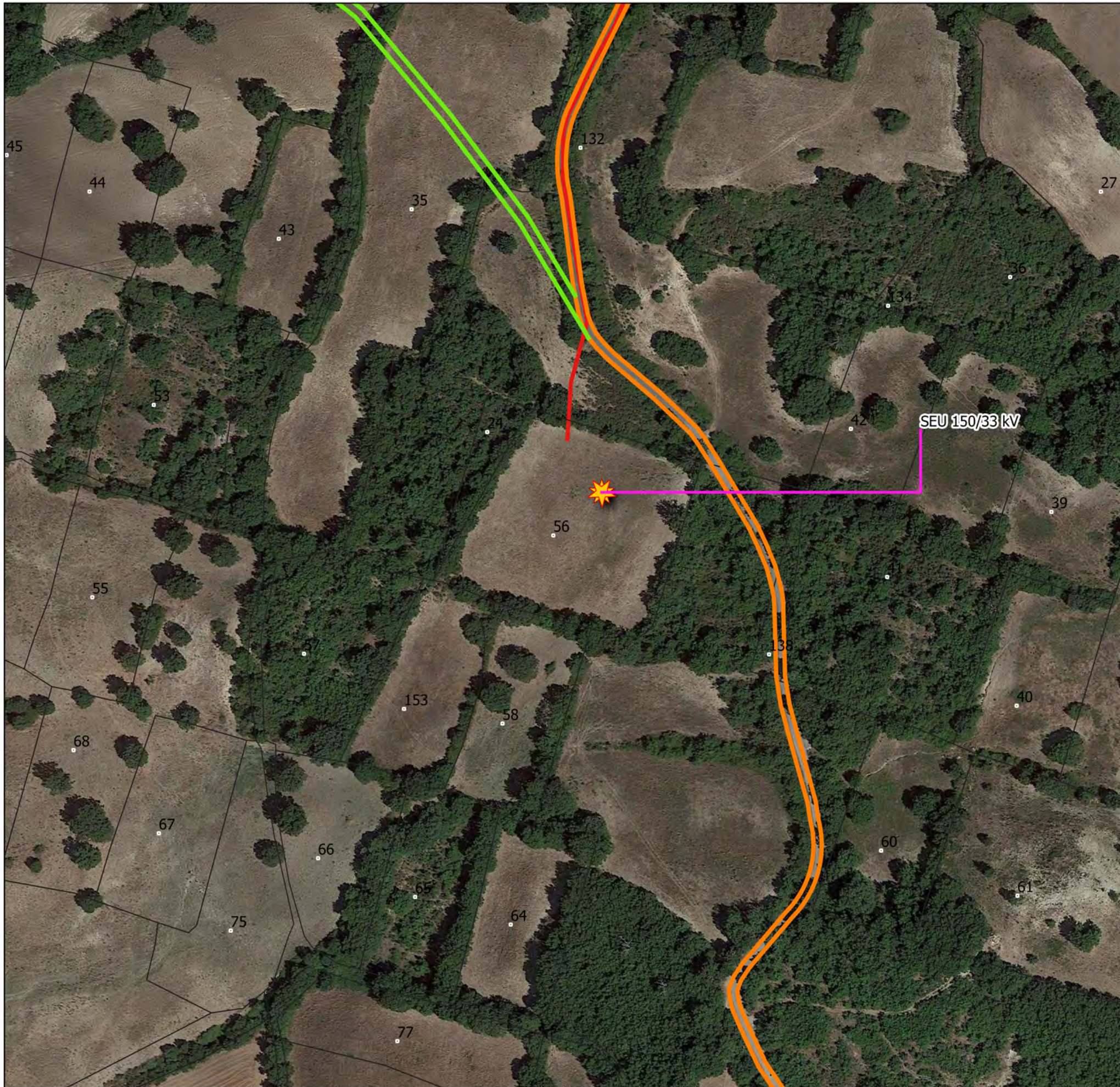
LEGENDA

-  AEREOGENERATORE
-  STRADA DI PROGETTO
-  STRADA ESISTENTE DA ADEGUARE
-  PIAZZOLA DI MONTAGGIO
-  Sorvolo







LEGENDA

-  AEREOGENERATORE
-  STRADA DI PROGETTO
-  STRADA ESISTENTE DA ADEGUARE
-  PIAZZOLA DI MONTAGGIO
-  Sorvolo



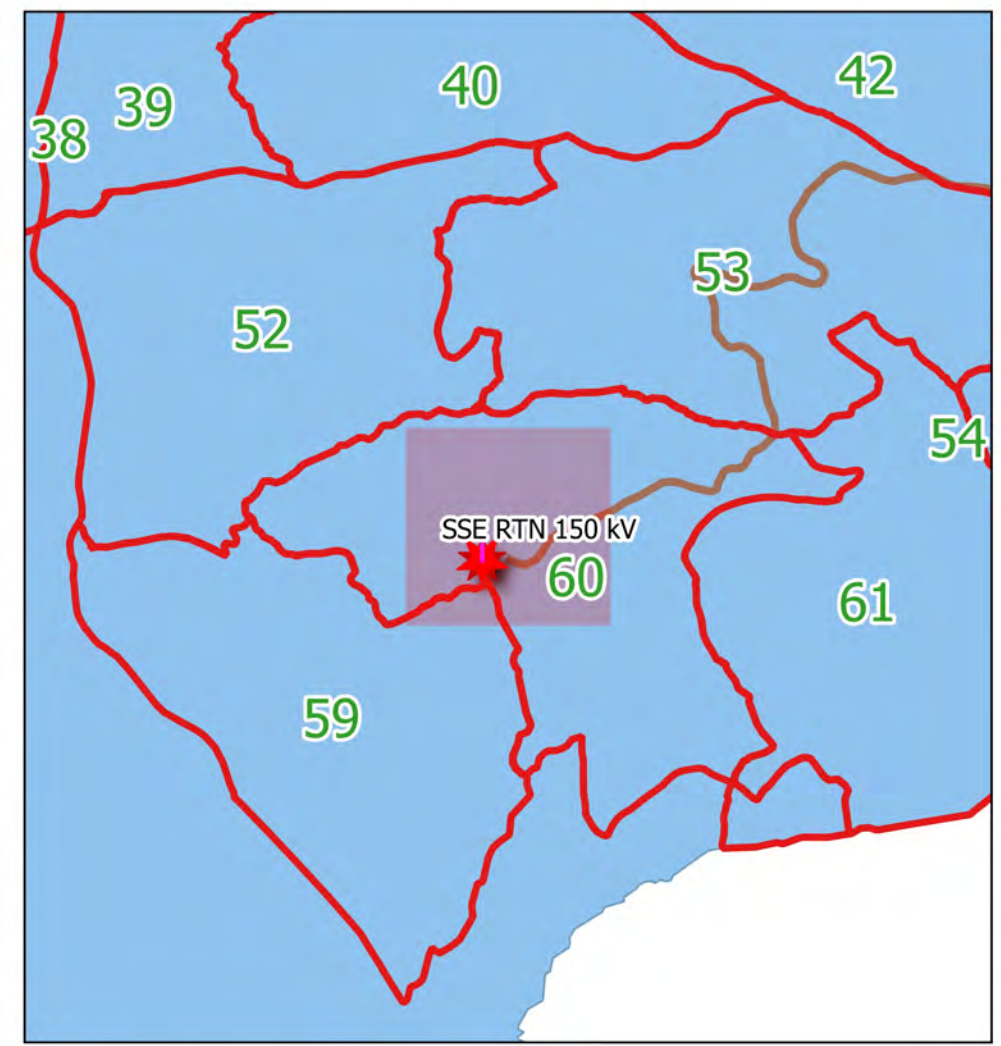
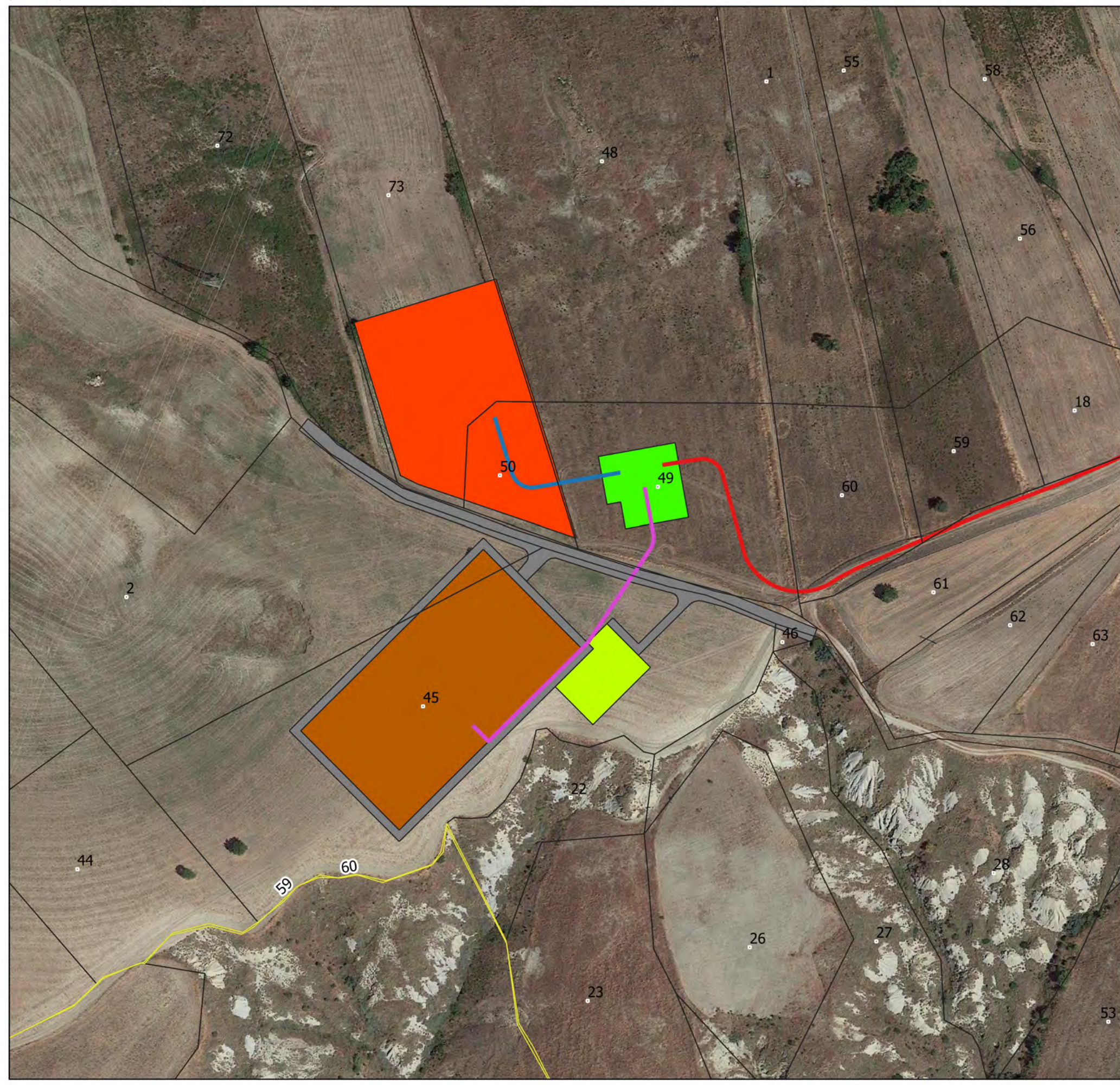
LEGENDA

-  SEU 150/33 kV
-  STRADA DI PROGETTO
-  STRADA ESISTENTE DA ADEGUARE
-  Cavidotto 150kV WPD Italia

PIANO PARTICELLARE D'ESPROPRIO GRAFICO - SSE Comune Sant'Arcangelo

Foglio 60 P.IIa 2-45-46-49-50-73

Scala 1:2.000



-  Cavidotto 150kV WPD Italia
-  Cavidotto 150kV connessione RTN
-  Cavidotto a 150kV - Powertis
-  Nuova SE RTN 150kV
-  Viab Accesso SSE
-  Area SSE Condivisione
-  Area SSE altroproduttore
-  Area Powertis