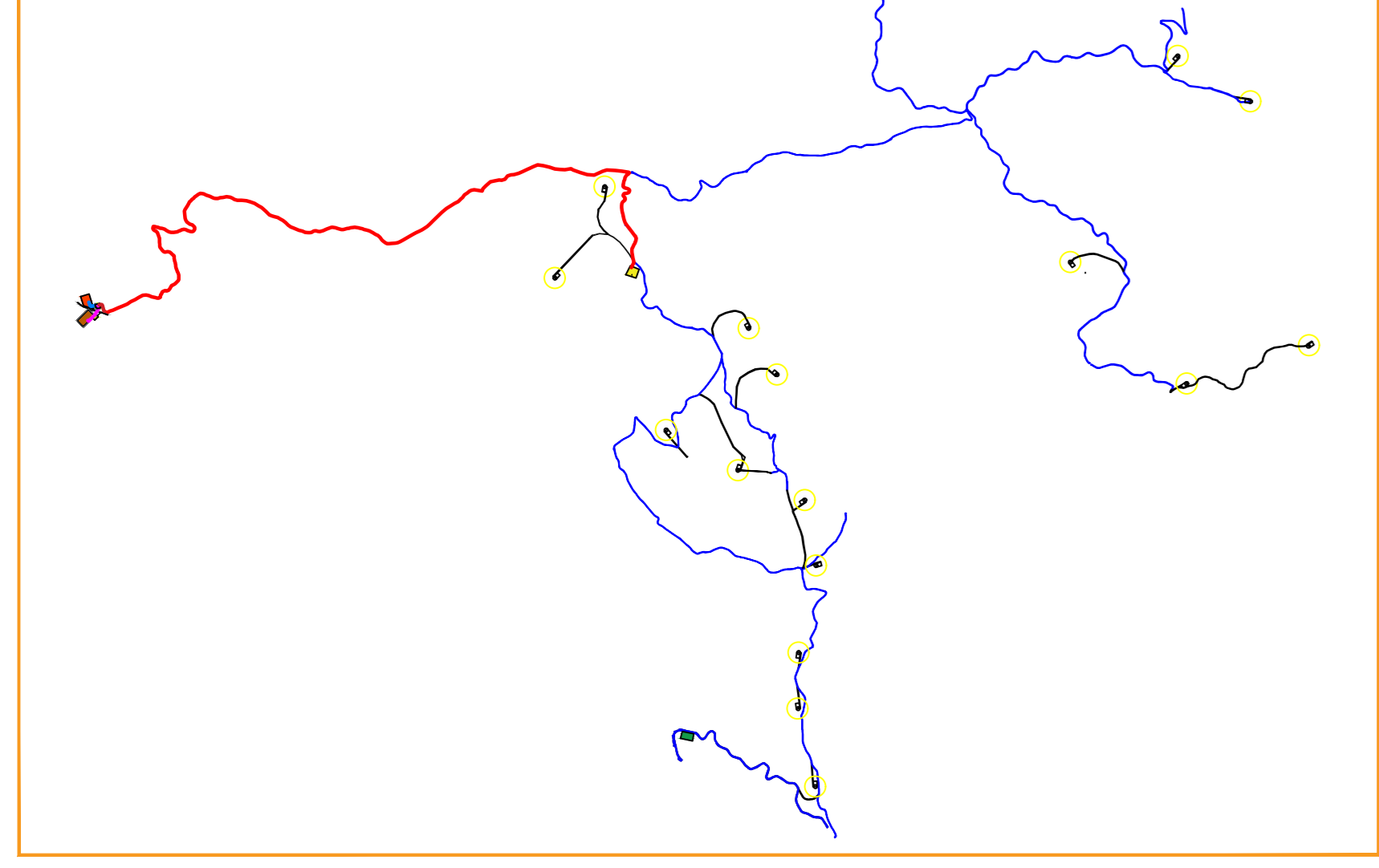


PLANIMETRIA GENERALE DI IMPIANTO

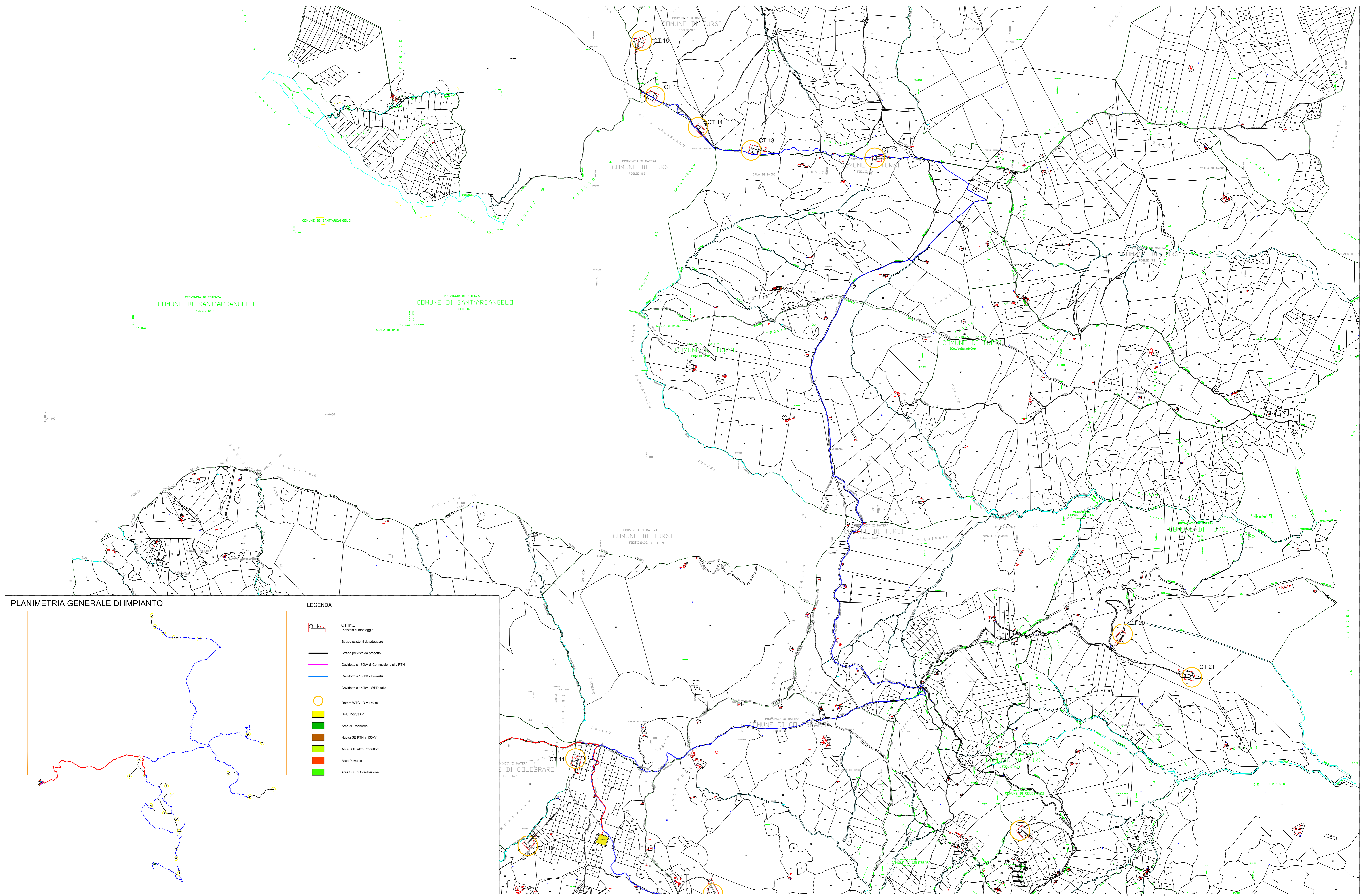


LEGENDA

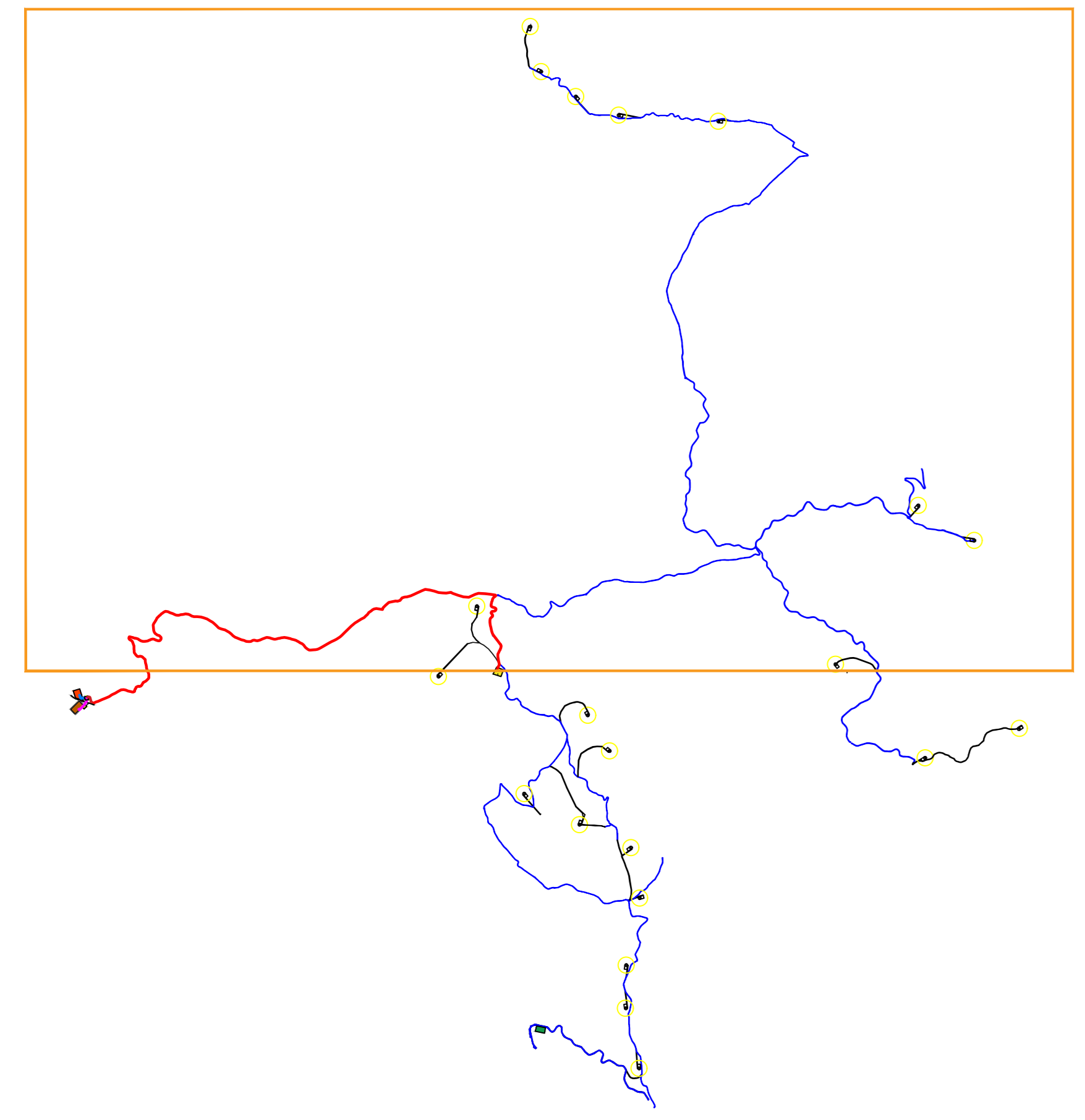
- CT n° ...
- Piazzola di montaggio
- Strade esistenti da adeguare
- Strade previste da progetto
- Cavidotto a 150kV di Connessione alla RTN
- Cavidotto a 150kV - Powertis
- Cavidotto a 150kV - WPD Italia
- Rotore WTG - D = 170 m
- SEU 150/03 kV
- Area di Trabordo
- Nuova SE RTN a 150kV
- Area SSE Altro Produttore
- Area Powertis
- Area SSE di Condizione

00	24/11/2021	Prima emissione		Redatto	GD
Rev.		Motivo emissione		Controllato	GD
01				Approvato	WPD
	Wpd Murgie s.r.l.		Regione Basilicata		
	Corso Italia n. 83		Comune di Colobraro, Tursi e Sant'Arcangelo		
	00186 Roma (RM)		Parco Eolico Colobraro Tursi		
Cod.	PCPG228-A			Progettista	Ing. Gaetano D'Oronizio
Titolo	Planimetria generale d'impianto su catastale (costruzione)			Scala	1:10000
Formato	A0				

SCALA GRAFICA 1:10000



PLANIMETRIA GENERALE DI IMPIANTO



- LEGENDA**
- CT n° ...
Piazza di montaggio
 - Strade esistenti da adeguare
 - Strade previste da progetto
 - Cavoletto a 150kV di Connessione alla RTN
 - Cavoletto a 150kV - Poweris
 - Cavoletto a 150kV - WPD Italia
 - Rotore WTG - D = 170 m
 - SEU 150/3 kV
 - Area di Trabando
 - Nuova SE RTN a 150kV
 - Area SSE Altro Produttore
 - Area Poweris
 - Area SSE di Condizione

00	24/11/2021	Prima emissione	Redatto	GD
Rev.		Motivo emissione	Controllato	GD
Data:			Approvato	WPD
Wpd	Wpd Murge s.r.l. Corso Italia n. 83 00188 Roma (RM)	Regione Basilicata Comune di Colobraro, Tursi e Sant'Arcangelo Parco Eolico Colobraro Tursi	Geo.co.D'Or s.r.l. Via P. Amadio n. 32 75021 Colobraro (MT)	
Cod.	PCPG028-B		Progettista:	Ing. Gaetano D'Oronizio
Titolo	Planimetria generale d'impianto su catastale (costruzione)			
Scala	1:10000	Formato	A0	