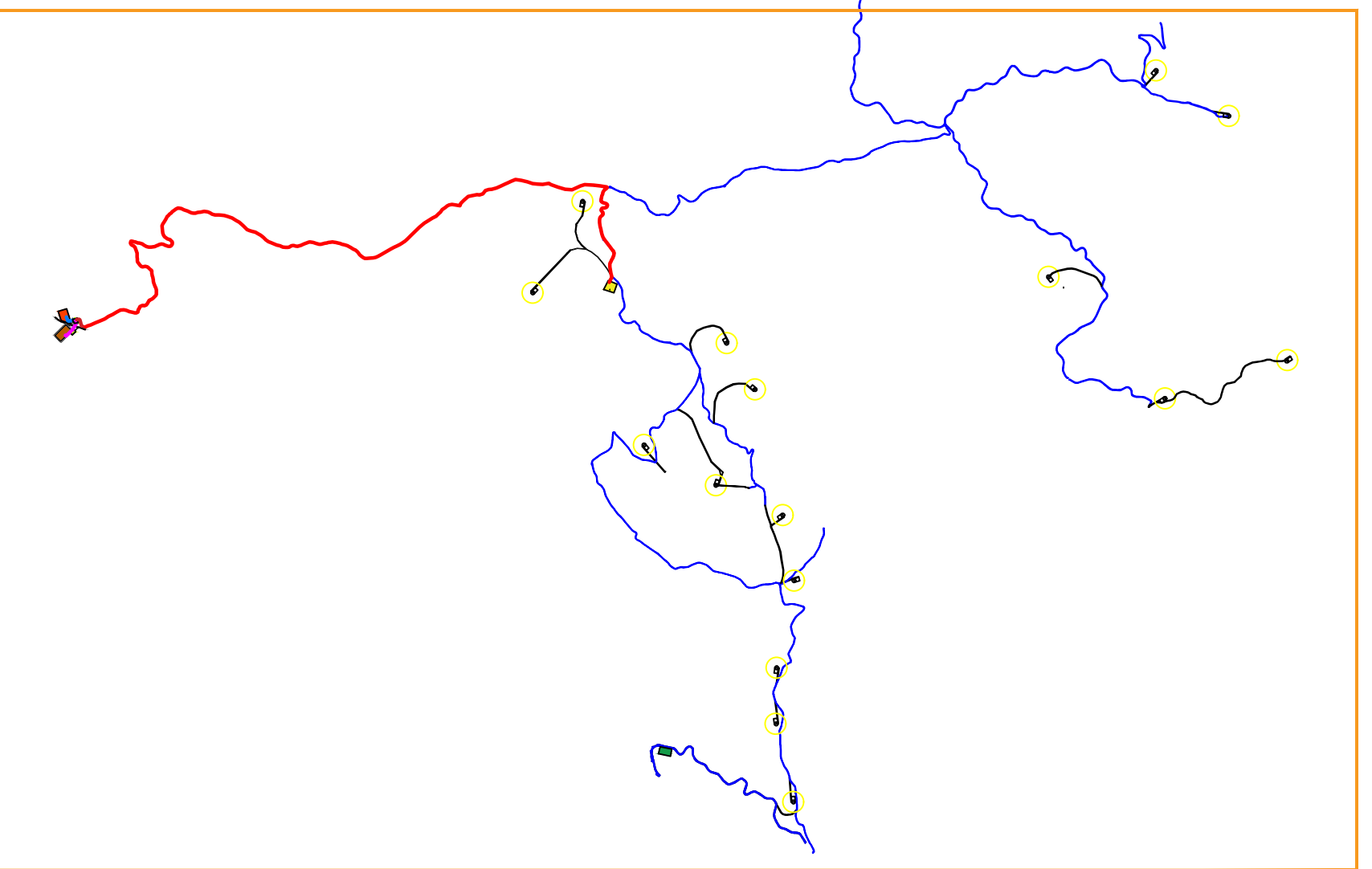


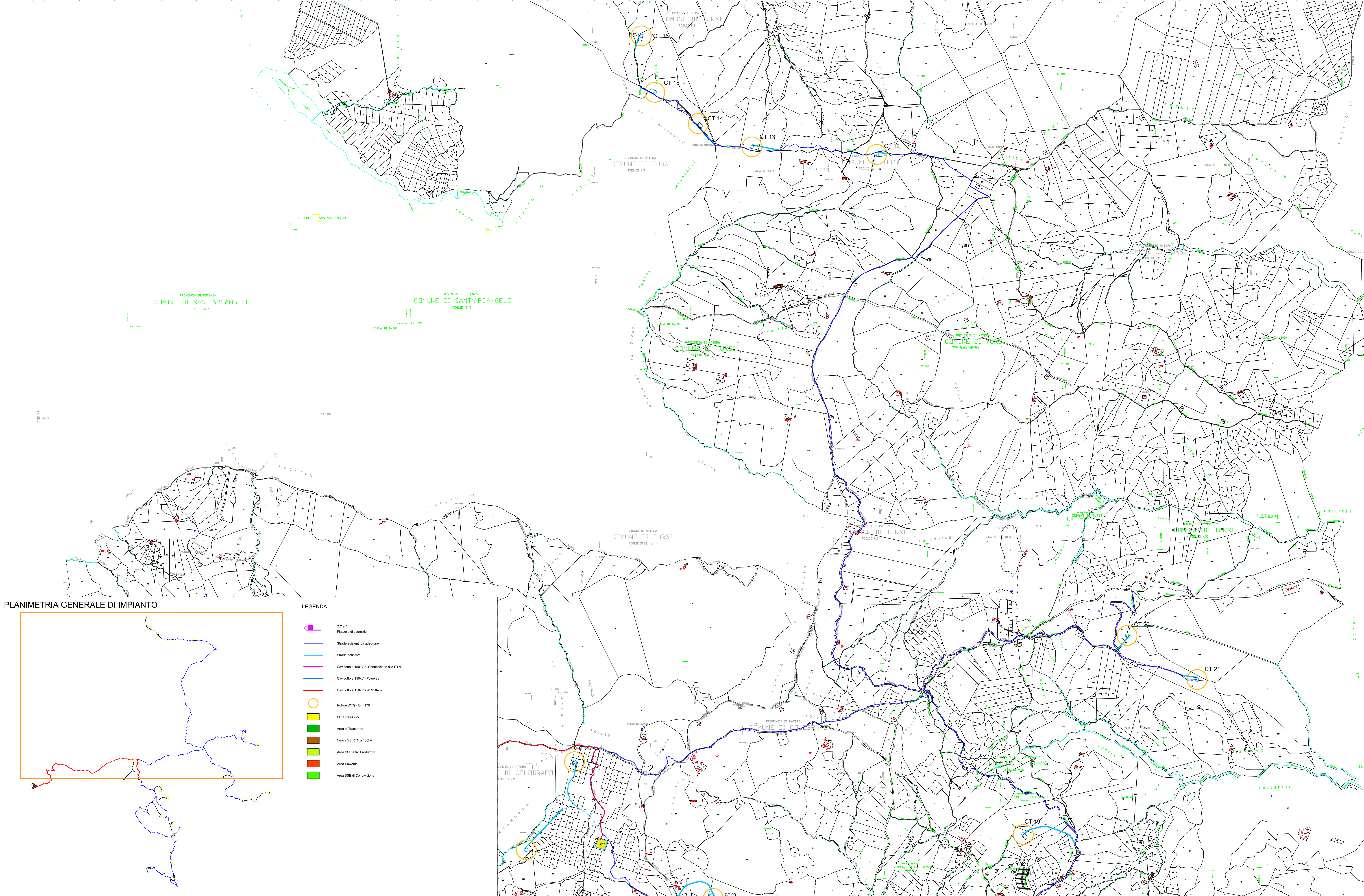
PLANIMETRIA GENERALE DI IMPIANTO

LEGENDA

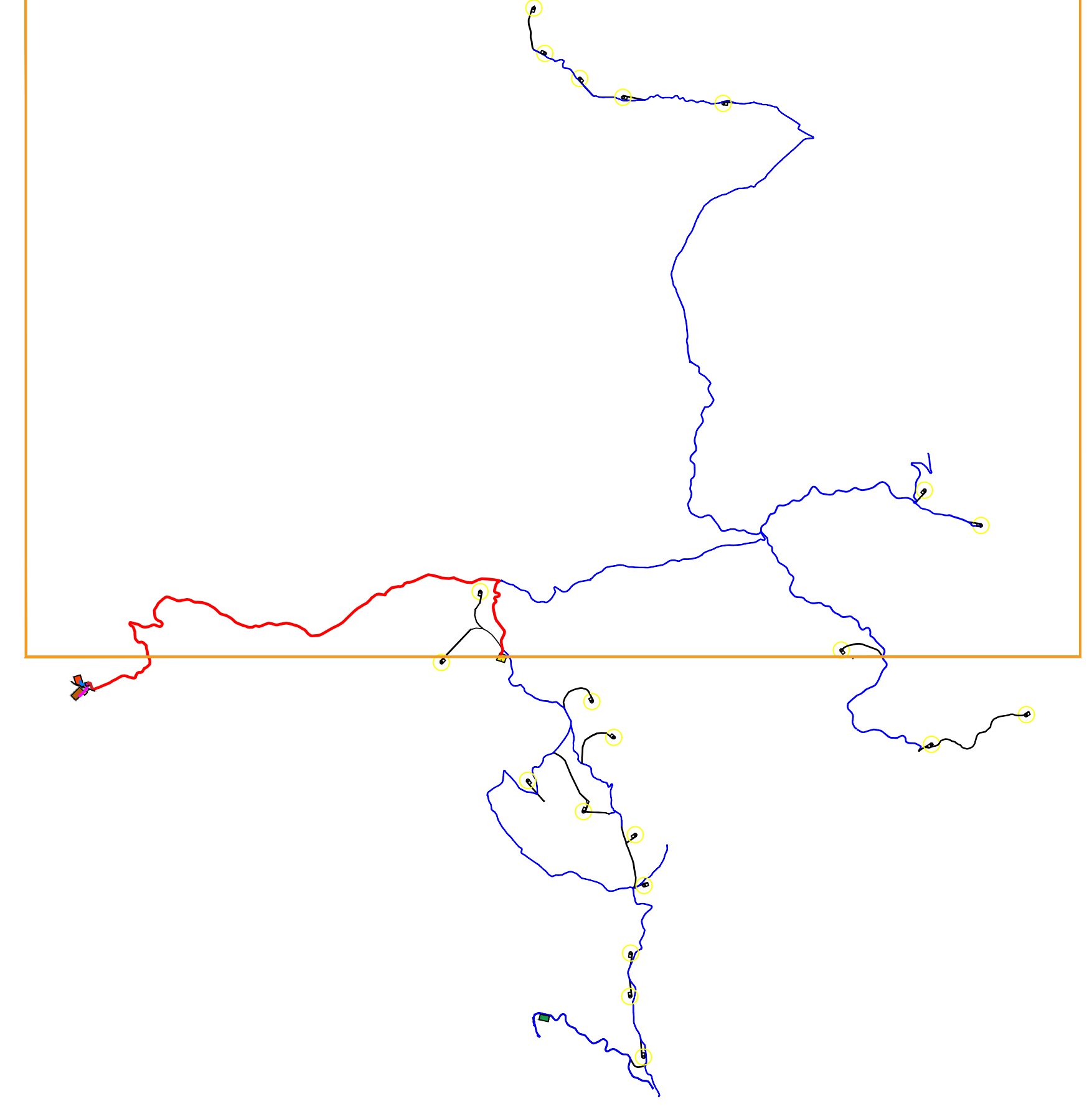
- CT n° ...
- Piazzole di esercizio
- Strade esistenti da adeguare
- Strade definitive
- Cavsdotto a 150kV di Connessione alla RTN
- Cavsdotto a 150kV - Powertis
- Cavsdotto a 150kV - WPD Italia
- Rotore WTG - Ø = 170 m
- SEU 150/33 kV
- Area di Traibordo
- Nuova SE RTN a 150kV
- Area SSE Altro Produttore
- Area Powertis
- Area SSE di Condivisione



00	24/11/2021	Prima emissione	Redatto	GD
Rev.		Motivo emissione	Controllato	GD
			Approvato	WPD
Wpd	Wpd Murgè s.r.l.	Regione Basilicata	 Geo.co.D'Or s.r.l. Via P. Amadeo n. 32 75021 Colobraro (MT)	
Wpd	Corso d'Italia n.83 01198 Roma (RM)	Comune di Colobraro, Tursi e Sant'Arcangelo		
Cod.	PCPG031-A	Parco Eolico Colobraro Tursi	Progettista	Ing. Gaetano D'Oronizio
Titolo	Planimetria generale d'impianto (esercizio) su catastale			
Scala	1:10000	Formato	A0	



PLANIMETRIA GENERALE DI IMPIANTO



- LEGENDA**
- CT n° ...
 - Piazza di esercizio
 - Strade esistenti da adeguare
 - Strade definitive
 - Cavsdotto a 150kV di Connessione alla RTN
 - Cavsdotto a 150kV - Powertis
 - Cavsdotto a 150kV - WPD Italia
 - Rotore WTG - D = 170 m
 - SEU 150/33 kV
 - Area di Traorbido
 - Nuova SE RTN a 150kV
 - Area SSE Altro Produttore
 - Area Powertis
 - Area SSE di Condivisione

00	24/11/2021	Prima emissione	Redatto	GD
Rev.		Motivo emissione	Controllato	GD
Data:			Approvato	WPD
Wpd	Wpd Murgè s.r.l.	Regione Basilicata	 Geo.co.D'Or s.r.l. Via P. Amadio n. 32 75021 Colobraro (MT)	
Wpd	Corso Italia n.83 01188 Roma (RM)	Comune di Colobraro, Tursi e Sant'Arcangelo		
Cod.	PCPG031-B	Parco Edilco Colobraro Tursi	Progettista:	Ing. Gaetano D'Oronizio
Titolo		Planimetria generale d'impianto (esercizio) su catastale		
Scala		1:10000	Formato A0	

SCALA GRAFICA 1:10000