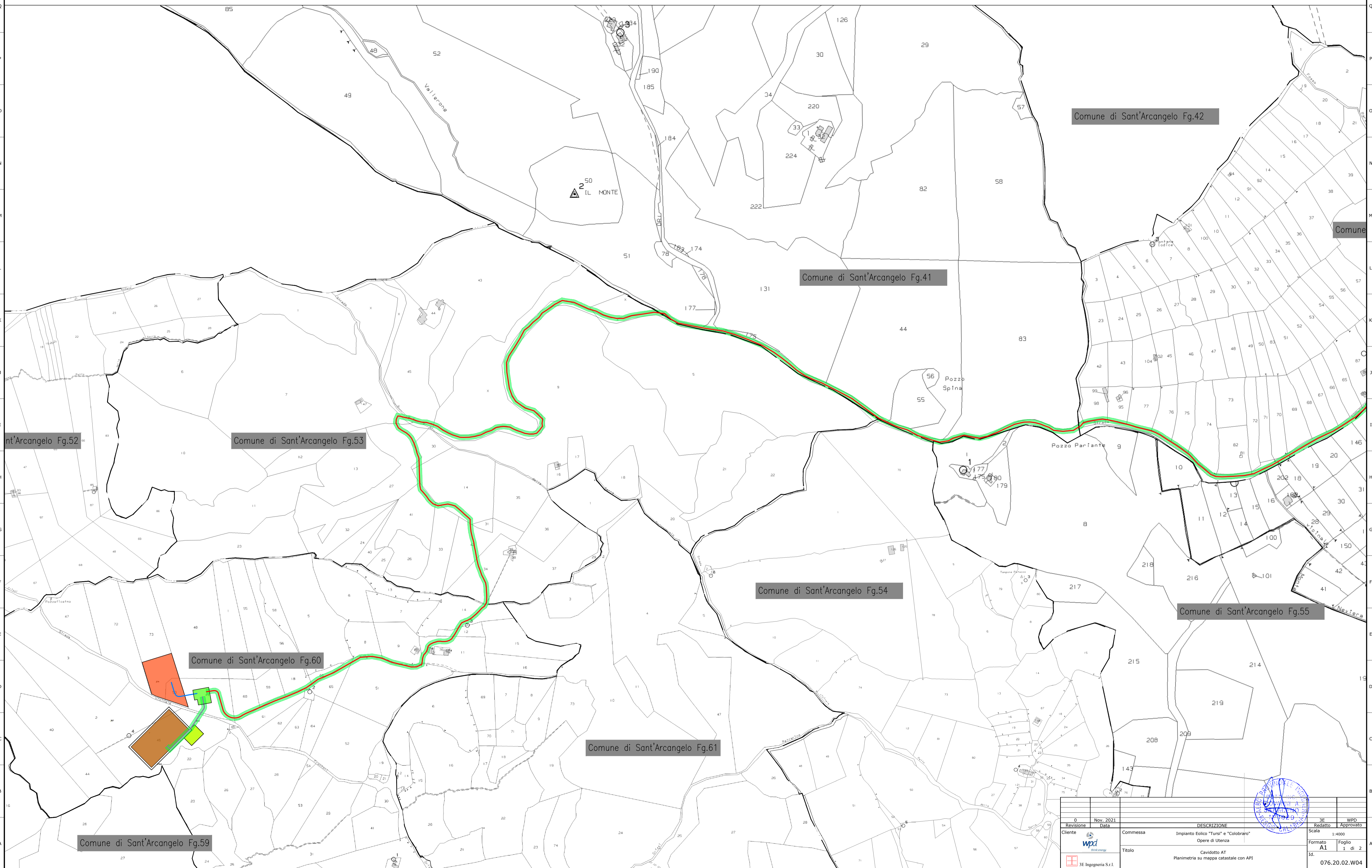



**Legenda**

- Nuova SE RTN a 150kV
- Area SSE Altro Produttore
- Area SSE Powertis
- Area SSE di Condivisione
- Area SSE WPD Italia
- API
- Cavidotto a 150kV di Connessione alla RTN
- Cavidotto a 150kV - Powertis
- Cavidotto a 150kV - WPD Italia
- Confine foglio catastale



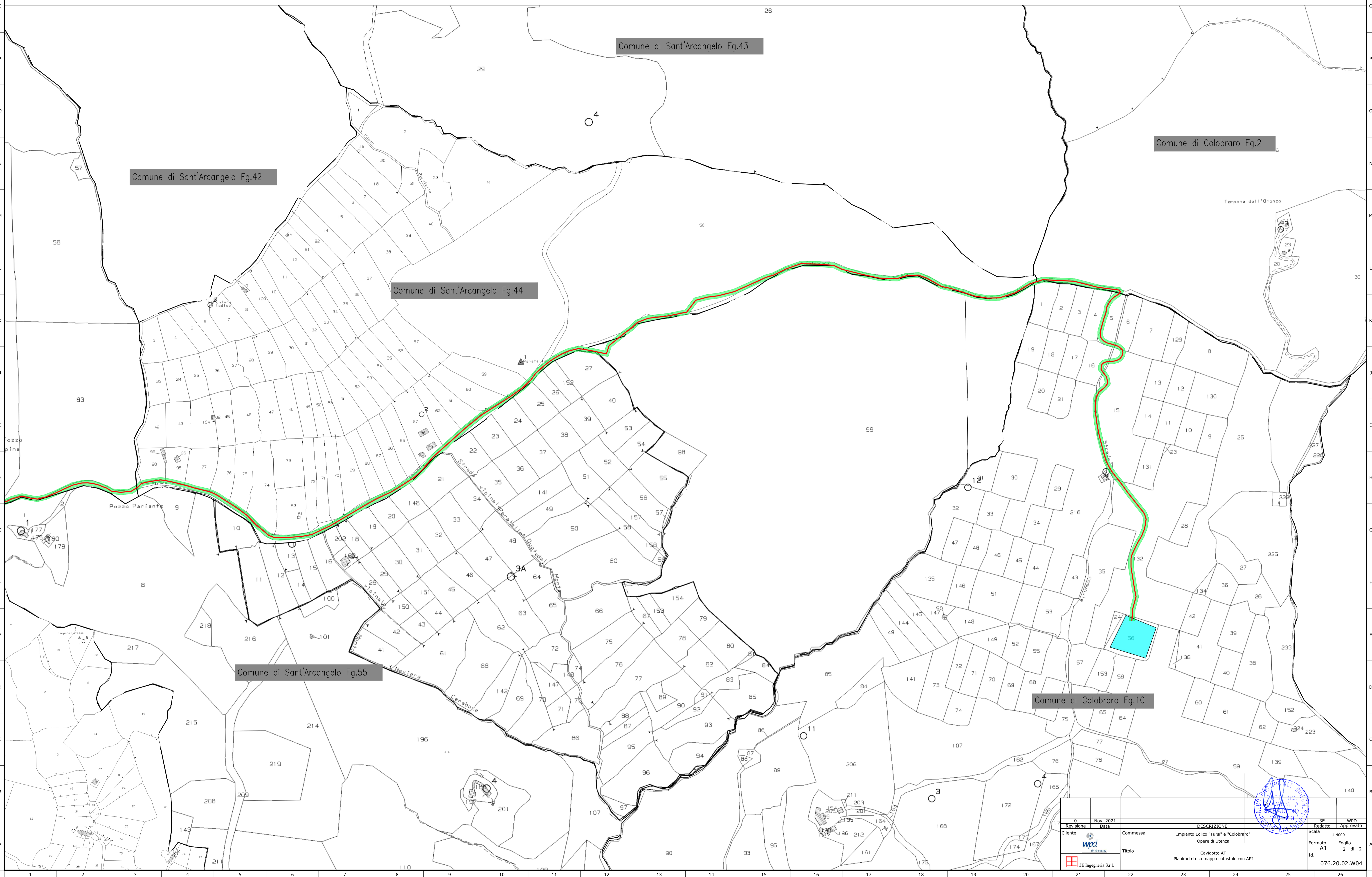
0	Nov. 2021			SE	WPD
Revisione	Data		DESCRIZIONE	Redatto	Approvato
Cliente		Commissa	Impianto Eolico "Tursi" e "Colobraro"	Scala	1:4000
		Titolo	Cavidotto AT Planimetria su mappa catastale con API	Formato	A1
				Foglio	1 di 2
				Id.	076.20.02.W04





**Legenda**

- Nuova SE RTN a 150kV
- Area SSE WPD Italia
- Cavidotto a 150kV di Connessione alla RTN
- Area SSE Altro Produttore
- API
- Cavidotto a 150kV - Powertis
- Area SSE Powertis
- Area SSE di Condivisione
- Cavidotto a 150kV - WPD Italia
- Confine foglio catastale



0	Nov. 2021								
Revisione	Data	DESCRIZIONE			SE	WPD			
Cliente		Commissa			Redatto	Approvato			
		Impianto Eolico "Tursi" e "Colobrarò"			Scala	1:4000			
		Titolo			Formato	A1	Foglio	2 di 2	
		Cavidotto AT			Id.				
		Pianimetria su mappa catastale con API			076.20.02.W04				

